

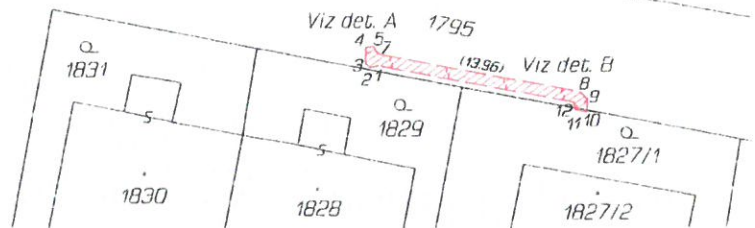
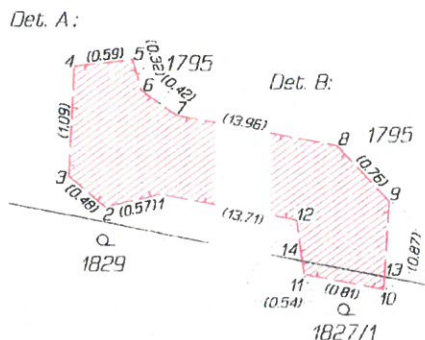
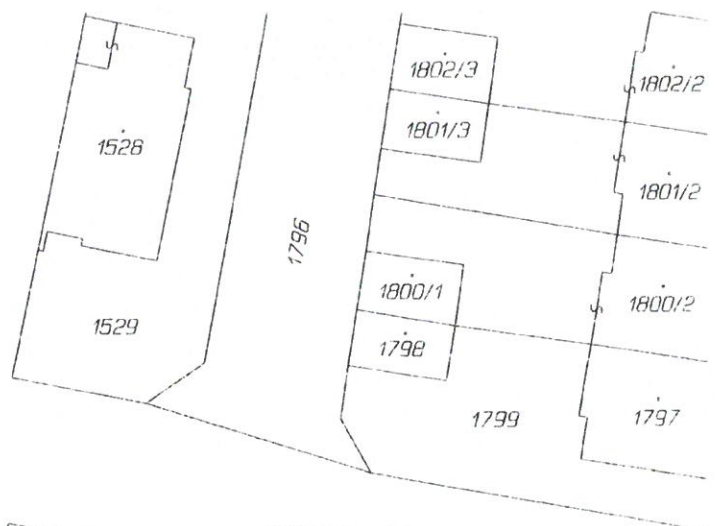
PŘÍLOHA č. 1 (MHOPPOOFB8NH)

VÝKAZ DOSAVADNÍHO A NOVÉHO STAVU ÚDAJŮ KATASTRU NEMOVITOSTÍ														
Dosavadní stav				Nový stav										
Označení pozemku parc. číslem	Výměra parcely		Druh pozemku	Označení pozemku parc. číslem	Výměra parcely		Druh pozemku	Typ stavby	Způsob určení výměr	Porovnání se stavem evidence právních vztahů				
										Způsob využití	Způsob využití	Způsob využití	Díl přechází z pozemku označeného v	
	ha	m ²	ha		m ²	ha	m ²							
1795									1795		740			
1827/1									1827/1		1585			

Druh věcného břemene: Dle listiny
 Oprávněný: Dle listiny

SEZNAM SOUŘADNIC (S-JTSK)
 Souřadnice pro zápis do KN


Číslo bodu	Y	X	Kód kvality
1	498292.01	1087312.40	3
2	498292.57	1087312.53	3
3	498292.94	1087312.22	3
4	498292.89	1087311.14	3
5	498292.30	1087311.06	3
6	498292.21	1087311.37	3
7	498291.86	1087311.61	3
8	498278.14	1087314.20	3
9	498277.62	1087314.75	3
10	498277.67	1087315.62	3
11	498278.47	1087315.47	3
12	498278.54	1087314.94	3
13	498277.67	1087315.49	3
14	498278.49	1087315.34	3



GEOMETRICKÝ PLÁN pro vymezení rozsahu věcného břemene	Geometrický plán ověřil úředně oprávněný zeměměřický inženýr:	Stejnopis ověřil úředně oprávněný zeměměřický inženýr:
		Jméno, příjmení <i>Ing. Jaroslav Kynčl</i>
	Číslo položky seznamu úředně oprávněných zeměměřických inženýrů 2450/09	Číslo položky seznamu úředně oprávněných zeměměřických inženýrů 2450/09
	Dne 18.07.2016 Číslo 98/2016	Dne 21.7.2016 Číslo 151/2016
	Náležitostmi a přesností odpovídá právním předpisům.	Tento stejnopis odpovídá geometrickému plánu v elektronické podobě uloženému v dokumentaci katastrálního úřadu
Vyhotovitel: GeoPráce Opava s.r.o. Oblouková 298/24 746 01 Opava tel.: 553 621 943 IČ: 286 21 859	Katastrální úřad souhlasí s očišlováním parcel.	Ověření stejnopisu geometrického plánu v listinné podobě.
Číslo plánu: 1868-387/2014 Okres: Opava Obec: Opava Kat. území: Jaktář Mapový list: Opava 9-3/41	KÚ pro Moravskoslezský kraj KP Opava Ing. Marie Jiráková PGP-1147/2016-806 2016.07.20 10:36:40 CEST	
Dosavadním vlastníkům pozemků byla poskytnuta možnost seznámit se v terénu s průběhem navrhovaných nových hranic, které byly označeny předepsaným způsobem.		

Dosavadní stav				Nový stav											
Označení pozemku parc. číslem	Výměra parcely		Druh pozemku	Označení pozemku parc. číslem	Výměra parcely		Druh pozemku	Typ stavby	Způsob určení výměr	Porovnání se stavem evidence právních vztahů					
	ha	m ²	Způsob využití		ha	m ²	Způsob využití	Způsob využití		Díl přechází z pozemku označeného v		Číslo listu vlastnictví	Výměra dílu		Délka zařízení
										katastru nemovitosti	dřívejší poz. evidenci		ha	m ²	
1795										1795	740	13	17		
1827/1										1827/1	1585	0.5	0.5		

VÝŠE ÚPLATY : 250,00 Kč / 1 m² + DPH
 $1795 \times 250,00 \text{ Kč} + \text{DPH} = 4 \cdot 250,00 \text{ Kč} + 892,50 \text{ Kč} =$
 $= 5742,50 \text{ Kč}$

Měřil:		Zpracoval:	Ing. Jaroslav Kynčl	 Oblouková 298/24 746 01 Opava tel.: 553 621 943 IČ: 286 21 859 Opava s.r.o.	
Kreslil:		Kontroloval:	Adam Bambušek		
Okres: Opava		Obec: Opava			
		k.ú.: Jaktář			
Akce:	Opava, Jasminová, [redacted] smyčka kNN IV-12-8009790			Číslo zakázky:	1868-387/2014
				Souřadný systém:	---
				Výškový systém:	---
				Měřítko:	---
Obsah: Výměra rozsahu věcného břemene a délka zařízení na dotčených parcelách.				Datum: 18.07.2016	Počet A4: 1