

OZ%uoBIKOVÝ FOND ČESKÉ REPUBLIKY

¹Sídlo: Ve Smečkách 33, 110 00 Praha 1

Zastoupený: Ing. Žemlíkem Zbyškem vedoucím Územního pracoviště PF ČR v Příbrami Adresa: Pod Šachtami 353, 261 01 Příbram IV

IC: 45797072

DIČ: 001 -45797072

Zapsán v obchodním rejstříku vedeném

Městským soudem v Praze, odd. A, vložka 6664

Bankovní spojení: GE Capital Bank a.s. Příbram, č.ú. 40205684/0600

(dále jen "pronajímatel")

- na straně jedné -

ZEMĚDĚLSKÉ DRUŽSTVO SE SÍDLEM V ROSOVICÍCH

Sídlo: Rosovice, okres Příbram

Zastoupené: Ing. Valíček František — předseda představenstva
pan Kuchynka Jaroslav — člen představenstva

Adresa: : 262 1 1 Rosovice

IČ: 00108341 DIČ:

065 - 00108341

Zapsán v obchodním rejstříku vedeném

Městským soudem v Praze, odd. Dr XCVII , vložka 305

Bankovní spojení: KB a.s. Dobříš 1 118 - 211/0100

(dále jen "nájemce")

- na straně druhé uzavírají

tento

dodatek č. 6 k nájemní
smlouvě Č. 77 N 01/16

1.

Smluvní strany uzavřely dne 25.7.2001 nájemní smlouvu č. 77 N 01/16 (dále jen "smlouva"),

11.

Dne 30.9.2003 obdržel pronajímatel žádost nájemce o odklad splátky nájemného splatného k 1.10.2003 z důvodu neúrody způsobené suchem.

Pronajímatel povoluje odklad splátky nájemného 0 60 dní, tzn. nájemné je splatné k 30.11.2003.

IV.

Tento dodatek je nedílnou součástí smlouvy a nabývá platnosti dnem podpisu oběma smluvními stranami.

Tento dodatek je sepsán ve třech stejnopisech, z nichž každý má platnost originálu.

Smluvní strany po přečtení tohoto dodatku prohlašují, že s jeho obsahem souhlasí, a že je shodným projevem jejich vážné a svobodné vůle a na důkaz toho připojují své podpisy.

V Příbrami dne 1.10.2003

ZEMĚDĚLSKÉ DRUŽENÍ

ge'ldiom

Y Rosovicích

363 11 okres Příbram
DIČ 065-00108341

Pozemkový fond ČR
územní pracoviště Příbram
Pod Šachtami č. 353
261 01 Příbram

pronajímatel

nájemce

Úp PF ČR Příbram
Ing. Žemlík Zbyšek
vedoucí ÚP
ZD Rosovice
Ing. Valíček
František —
předseda
představenstva
Kuchynka Jaroslav
— člen
představenstva

2

FOND ČESKÉ REPUBLIKY

fdlo: Praha 3, Husinecká 1024/11a, PSČ 130 00
Žemlíkem Zbyškem vedoucím Územního pracoviště PF ČR
v Příbrami

Adresa: Pod Šachtami 353, 261 01 Příbram IV

ROZEMKOVÝ FONI
Sídlo: Praha 3, Husinec
Zastoupený: Ing. Žemlík
Adresa: Pod Šachtami 3

IČ: 45797072
DIČ: 003 - 45797072
Zapsán v obchodním rej
Městským soudem v Pra
Bankovní spojení: GE C
(dále jen "pronajímatel")

- na straně jedné -

a

ZEMĚDĚLSKÉ DRU
Sídlo: Rosovice, okres Příbram
Zastoupené: Ing. Valíček
pan Kuchy
Adresa: : 262 11 Rosovice

IČ: 00108341
DIČ: 065 - 00108341
Zapsán v obchodním rej
Městským soudem v Pra
Bankovní spojení: KB a
(dále jen "nájemce")

- na straně druhé -

uzavírají tento

obchodním rejstříku vedeném
soudem v Praze, odd. A, vložka 6664
spojení: GE Capital Bank a.s. Příbram,
Č.ú. 40205684/0600 jen "pronajímatel")

**ZENÚ)ĎLSKÉ DRUŽSTVO SE SÍDLEM V
ROSOVICÍCH**

Sídlo: Rosovice, okres Příbram
Zastoupené: Ing. Valíček František
— předseda představenstva pan
Kuchynka Jaroslav — člen
představenstva

Zapsán v obchodním rejstříku vedeném
Městským soudem v Praze, odd. Dr XCVII , vložka 305
Bankovní spojení: KB a.s. Dobříš 1118 - 211/0100

dodatek Č. 7 k náj emní
smlouvě č. 77 N 01/16

1.

Smluvní strany uzavřely dne 25.7.2001 náj emní smlouvu č. 77 N 01/16 (dále jen "smlouva").

1/ Dne 23.6.2003 se stala vlastníkem těchto nemovitostí:

Obec	Katastrální území	Parcela č.	Výměra m ²	Kultura
		PK 154/41	1173	orná půda
		PK 154/55		Kultura
Svaté Pole	Svaté Pole		1173	orná půda
			2623	orná půda

třetí osoba— pan Petr Dragoun, trvale bytem Stará Huť id.1/2) a pan Ing. Miloslav Dragoun(id. 1/2), trvale bytem—78343 anovice, na základě Rozhodnutí Ministerstva zemědělství — pozemkového úřadu Příbram ČR XV 18/2003 ze dne 6.6.2003.

2/ Dne 15.9.2003 byl podán návrh na vklad vlastnického práva do katastru nemovitostí k těmto nemovitostem:

Obec	Katastrální území	Parcela č.	Výměra m ²	Kultura
Čenkov	Čenkov u Příbramě	PK 225	997	orná půda
		PK 227	3411	orná půda
		PK 381	108	orná půda

pro d'etí osobu — pana Jiřího Milce, úvale bytem [redacted] 261 Ol Příklad IV, na základě Kupní smlouvy č. 1015690316 ze dne 15.8.2003.

3/ Dne 4.3.2004 byl podán návrh na vklad vlastnického práva do katastru nemovitostí k těmto nemovitostem:

Obec	Katastrální území	Parcela č.	Výměra m ²	Kultura
Svaté Pole	Svaté Pole	PK 239/2	9337	orná půda
		PK 240/9	4011	
		PK 240/18	3541	

pro třetí osobu — paní Hanu Novotnou, trvale bytem [redacted] 62 12 Obořiště, na základě Kupní smlouvy č. 1003840416 ze dne 2004. 2.2.2

4/ Dne 10.3.2004 byl podán návrh na vklad vlastnického práva do katastru nemovitostí k těmto nemovitostem:

Obec	Katastrální území	Parcela č.	Výměra m ²	Kultura
Pičín	Pičín	PK 499	827	orná půda
		PK 500	9459	orná půda

pro třetí osobu — pana Ivo Kolaříka (id. 1/4), trvale bytem—6222 Hluboš, paní Janu Schinkovou (id. 1/4), trvale bytem— 370 00 České Budějovice, paní Věru Velkovou (id. 1/4), trvale bytem —37004 České Budějovice a pana MUDr. Vladimíra Krále, trvale bytem České Vrbno— 370 04 České Budějovice 2, na základě Kupní smlouvy č. 2001880416 ze dne 30. I.2004.

5/ Dne 6.4.2004 byl podán návrh na vklad vlastnického práva do katastru nemovitostí k těmto nemovitostem:

Obec	Katastrální území	Parcela č.	Výměra m ²
Svaté Pole	Svaté Pole	PK 205/9	3778





Obec	Katastrální území	Parcela č.	Výměra m ²	Kultura
Svaté Pole	Svaté Pole	PK 240/20	5594	TTP

Svaté Pole Svaté Pole pro třetí osobu — pana Ing. Františka Valíčka, frvale bytem—,263 01 Dobříš, na základě Kupní smlouvy č. 1011780416 ze dne 4.3.2004.

6/ Z důvodu doplnění parcel do katastru nemovitostí a opravě výměr Katastrálním úřadem v Příbrami v k.ú. Čenkov u Příbramě se upřesňuje předmět nájmu takto:

Dříve pronaj ímaný pozemek

Nyní se pronajímá pozemek

1

PK 284/1 0 výměře 4878KN 527/12 0 výměře 4647 m PK 284/2 0 výměře 2424 KN 527/8 0 výměře 2406

7/ Opravuje se výměra pronajímaných pozemků v k.ú. Jince dle evidence Katastrálního úřadu v Příbrami takto:

Dříve pronaj ímaný pozemek

Nyní se pronajímá pozemek

PK 0 výměře 49 165m² PK444(gratpříděl) 0 výměře 4 8876 m² PK 258/8 0 výměře 11 791 m² PK 258/8 0 výměře 11 461 m²

8/ Dne 14.4.2004 obdržel pronajímatel žádost nájemce o pronájem dalších nemovitostí pro zemědělské účely, které pronajímatel spravuje ve smyslu ust. 17 zákona č. 229/1991 Sb., ve znění později platných změn a doplňků (dále jen "zákon o půdě"). Nemovitosti ve vlastnictví státu vedené u Katastrálního úřadu v Příbrami jsou uvedené v příloze č. 1 tohoto dodatku.

1/ S ohledem na skutečnosti uvedené v čl. II tohoto dodatku se od 1.10.2003 nově stanovuje výše ročního nájemného dohodou na částku 49.533,- Kč (ode dne nabytí právní moci rozhodnutí nenáleží PF ČR nájemné). Neoprávněně přijaté nájemné za období od 23.6.2003 do 30.9.2002 činí 40,- Kč a bude poukázáno novému vlastníkovi nemovitosti,

2/ S ohledem na skutečnosti uvedené v čl. II tohoto dodatku se od 15.9.2003 nově stanovuje výše ročního nájemného dohodou na částku 49.328,- Kč (ode dne podání vkladové smlouvy na katastrální úřad nenáleží PF ČR nájemné).

3/ S ohledem na skutečnosti uvedené v čl. II tohoto dodatku se od 4.3.2004 nově stanovuje výše ročního nájemného dohodou na částku 48.609,- Kč (ode dne podání vkladové smlouvy na katastrální úřad nenáleží PF ČR nájemné).

4/ S ohledem na skutečnosti uvedené v čl. II tohoto dodatku se od 10.3.2004 nově stanovuje výše ročního nájemného dohodou na částku 48.160,- Kč (ode dne podání vkladové smlouvy na katastrální úřad nenáleží PF ČR nájemné).

5/ S ohledem na skutečnosti uvedené v čl. II tohoto dodatku se od 6.4.2004 nově stanovuje výše ročního nájemného dohodou na částku 47.761,- Kč (ode dne podání vkladové smlouvy na katastrální úřad nenáleží PF ČR nájemné).

6-8/ S ohledem na skutečnosti uvedené v čl. II tohoto dodatku se od 26.4.2004 nově stanovuje výše ročního nájemného dohodou na částku 53.782,- Kč (z důvodu pronájmu další nemovitosti, opravy čísel a výměry pronajímaných nemovitostí

Pozemkový fond ČR
územní pracoviště Příbram
Pod Šachtami č. 353
261 01 Příbram

IV.

Tento dodatek je nedílnou součástí smlouvy a nabývá platnosti dnem podpisu oběma smluvními stranami.

Tento dodatek je sepsán ve třech stejnopisech, z nichž každý má platnost originálu.

Smluvní strany po přečtení tohoto dodatku prohlašují, že s jeho obsahem souhlasí, a že je shodným projevem jejich vážné a svobodné vůle a na důkaz toho připojují své podpisy.

V Příbrami dne 26.4.2004
pronajímatel

Pozemkový fond ČR
územní pracoviště Příbram
Pod Šachtami č. 353
261 01 Příbram

.....
pronajímatel

Úp PF ČR Příbram

Ing. Žemlík Zbyšek Ing. Valíček František — předseda představenstva vedoucí Úp Kuchynka
Jaroslav — člen představenstva

ZEMĚDĚLSKÉ DRUŽSTVO
se sídlem
v Rosovicích
262 11 okres Příbram
DIČ 066-00108341

.....
nájemce

ZD Rosovice



ZEMKOVÝ FOND ČESKÉ REPUBLIKY sídlo: Praha 3, Husinecká 1024/1 PSČ
130 00 zastoupený: Ing. Zbyšek Žemlíkem vedoucím Územního pracoviště PF ČR
v Příbrami

*Adresa: Pod Šachtami 353, 261 01 Příbram IV

JČ: 45797072

DIČ: cz45797072

Zapsán v obchodním rejstříku vedeném

Městským soudem v Praze, odd. A, vložka 6664

Bankovní spojení: GE Capital Bank a.s. Příbram, Č.ú. 40205684/0600

(dále jen "pronajímatel")

- na straně jedné -

ZEMĚDĚLSKÉ DRUŽSTVO SE SÍDLEM V ROSOVICÍCH

Sídlo: Rosovice, okres Příbram

Adresa: 262 11 Rosovice

JČ: 00108341

DIČ: CZ00108341

Zapsán v obchodním rejstříku vedeném

Městským soudem v Praze, odd. Dr XCVII, vložka 305

Osoba oprávněná jednat za právnickou osobu:

Ing. František Valíček — předseda
představenstva pan Jaroslav Kuchynka — člen
představenstva

(dále jen "nájemce")

- na straně druhé

uzavírají tento

dodatek č. 8 k nájemní smlouvě č. 77 N 01/16

1.

Smluvní strany uzavřely dne 25.7.2001 nájemní smlouvu č. 77 N 01/16 (dále jen "smlouva").

11.

1/ Dne 6.4.2004 nabyla vlastnické právo k nemovitosti

Obec	Katastrální území	Druh evidence	Parcelní číslo
------	----------------------	---------------	-------------------

Pičín	Pičín	Pozemek ve zjednodušené evidenciozemko ' katastr- ozemková	1227/4
-------	-------	--	--------

pro třetí osobu — pana Ing. Františka Valíčka, trvale bytem—63 01 Dobříš, na základě Kupní smlouvy č. 1011780416 ze dne 4.3.2004.

Ode dne podání návrhu na vklad smlouvy na katastrální úřad nenáleží pronajímateli nájemné.

2/ Ode dne 26.4.2004 se na žádost nájemce vypouší z nájemní smlouvy tato nemovitost:

Obec	Katastrální území	Druh evidence	Parcelní číslo
Rybníky	Rybníky	Pozemek ve zjednodušené evidenciozemko katastr- ozemková	426

3/ Dne 7.5.2004 nabyla vlastnické právo k nemovitosti

Obec	Katastrální území	Druh evidence	Parcelní Číslo
Rosovice	Rosovice	Pozemek ve zjednodušené evidenciozemko katastr zemková	425
Buková u Příbramě	Buková u Příbramě	Katastr nemovitostí - pozemková	193/31

třetí osoba -s pan Ing. František Drtikol, trvale bytem [redacted], Brandýs nad Labem na základě Rozhodnutí Ministerstva zemědělství ČR pozemkového úřadu Příbram č, R V 16/2004 ze dne 22.1 ,2004. Ode dne nabytí právní moci rozhodnutí nenáleží pronajímateli nájemné.

4/ Dne 3.6.2004 nabyla vlastnické právo k nemovitosti

Obec	Katastrální území	Druh evidence	Parcelní číslo
Rosovice	Rosovice	Pozemek ve zjednodušené evidenciozemko katastr- zemková	1726/23

třetí osoba — pan Ing. Františka Valíčka, trvale bytem—, 263 01 Dobříš, na základě Kupní smlouvy č. 1017680416 ze dne 10.5.2004.

Ode dne podání návrhu na vklad smlouvy na katastrální úřad nenáleží pronajímateli nájemné.

5/ Dne 4.6.2004 nabyla vlastnické právo k nemovitosti

Obec	Katastrální území	Druh evidence	Parcelní Číslo
Obořiště	Obořiště	Pozemek ve zjednodušené evidenciozemko katastr- ozemková	721/39

třetí osoba —pan Josef Novotný, trvale bytem—Obořiště, PSČ 262 12 na základě Kupní smlouvy č. 1017880416 ze dne 5.5.2004,

Ode dne podání návrhu na vklad smlouvy na katastrální úřad nenáleží pronajímateli nájemné.

6/ Dne 22.6.2004 nabyla vlastnické právo k nemovitosti

Obec	Katastrální území	Druh evidence	Parcelní číslo
Pičín	Pičín	Katastr nemovitostí - ozemková	232/4

třetí osoba — pan Ivo Kolařík (id. 1/4), trvale bytem Hlubom paní Jana Schinková (id. 1/4), trvale bytem České Budějovice, —an MUDr. Vladimír Kolařík (id.1/4), trvale bytem České Vrbné—

[redacted]

České Budějovice 2 a paní Věra Velková (id. 1,4), trvale bytem České Budějovice, na základě Rozhodnutí Ministerstva zemědělství ČR pozemkového úřadu Příbram č. R VI 20/2004 ze dne 18.6.2004, Ode dne nabytí právní moci rozhodnutí nenáleží pronajímateli nájemné.

7/ Dne 8.7.2004 nabyla vlastnické právo k nemovitosti

Obec	Katastrální území	Druh evidence	Parcelní číslo
Ohrazenice	Ohrazenice u Jince	Katastr nemovitostí - pozemková	620/2

třetí osoba — pan Bohumil Šalek, trvale bytem Ohrazenice u Jince, PSČ 262 23 na základě Kupní smlouvy č. 1031840416 ze dne 2.6.2004.

Ode dne podání návrhu na vklad smlouvy na katastrální úřad nenáleží pronajímateli nájemné.

8/ Dne 13.7.2004 nabyla vlastnické právo k nemovitosti

Obec	Katastrální území	Druh evidence	Parcelní číslo
Svaté Pole	Svaté Pole	Pozemek ve zjednodušené evidenciozemko katastr- zemková	248/1

třetí osoba — paní Zdenka Vlčková, trvale bytem Rybník u Dobříš, PSČ 263 01 na základě Kupní smlouvy č. 1030840416 ze dne 2.6.2004.

Ode dne podání návrhu na vklad smlouvy na katastrální úřad nenáleží pronajímateli nájemné.

9/ Dne 15.7.2004 nabyla vlastnické právo k nemovitosti

Obec	Katastrální území	Druh evidence	Parcelní číslo
Obořiště	Obořiště	Pozemek ve zjednodušené evidenciozemko katastr- ozemková	337

třetí osoba — Ing. Františka Valíčka, trvale bytem 263 01 Dobříš, na základě Kupní smlouvy č. 1030780416 ze dne 18.6.2004.

Ode dne podání návrhu na vklad smlouvy na katastrální úřad nenáleží pronajímateli nájemné.

IO/ Dne 3.8.2004 nabyla vlastnické právo k nemovitosti

Obec	Katastrální území	Druh evidence	Parcelní číslo
Ohrazenice	Ohrazenice u Jince	Katastr nemovitostí - pozemková	423/2

třetí osoba — pan Bohumil Šalek, trvale bytem Ohrazenice u Jince, PSČ 262 23 na základě Kupní smlouvy č. 1041840416 ze dne 19.7.2004.

Ode dne podání návrhu na vklad smlouvy na katastrální úřad nenáleží pronajímateli nájemné.

11/ Ke dni 26.8.2004 se ukončuje nájemní vztah dohodou k nemovitostem, které jsou ve spoluvlastnictví se třetí osobou. Jedná se o tyto nemovitosti:

Obec	Katastrální území	Druh evidence	Parcelní číslo
Obořiště	Obořiště	Pozemek ve zjednodušené evidenciozemko katastr- ozemková	645/24

Obořiště	Obořiště	Pozemek ve zjednodušené evidenciozemko ' katastr- ozemková	721/33
Rosovice	Rosovice	Pozemek ve zjednodušené evidencipozemkový katastr- jiné k.ú. Buková u Příbramě - ozemková	150/2

Na tyto pozemky je nutné uzavřít jiný typ smlouvy - spoluvlastnická smlouva.

111.

1-2/ Smluvní strany se dohodly na tom, že s ohledem na skutečnosti uvedené v čl. II tohoto dodatku se od 26.4.2004 nově stanovuje dohodou výše ročního nájemného na částku 53.534,- Kč (slovy: Padesátřítisícepětsedmdesát čtyři koruny české).

3/ Smluvní strany se dohodly na tom, že s ohledem na skutečnosti uvedené v čl. II tohoto dodatku se od 7.5.2004 nově stanovuje dohodou výše ročního nájemného na částku 53.256,- Kč (slovy: Padesátřítisícdevětšestpadesát šest korun českých),

4/ Smluvní strany se dohodly na tom, že s ohledem na skutečnosti uvedené v čl. II tohoto dodatku se od 3.6.2004 nově stanovuje dohodou výše ročního nájemného na částku 53.172,- Kč (slovy: Padesátřítisícjednostosedmdesát dvě koruny české).

5/ Smluvní strany se dohodly na tom, že s ohledem na skutečnosti uvedené v čl. II tohoto dodatku se od 4.6.2004 nově stanovuje dohodou výše ročního nájemného na částku 53.074,- Kč (slovy: Padesátřítisíc sedmdesát čtyři koruny české),

6/ Smluvní strany se dohodly na tom, že s ohledem na skutečnosti uvedené v čl. II tohoto dodatku se od 22.6.2004 nově stanovuje dohodou výše ročního nájemného na částku 53.054,- Kč (slovy: Padesátřítisíc padesát čtyři koruny české).

7/ Smluvní strany se dohodly na tom, že s ohledem na skutečnosti uvedené v čl. II tohoto dodatku se od 8.7.2004 nově stanovuje dohodou výše ročního nájemného na částku 52.827,- Kč (slovy: Padesátdvatisíc osmdesát sedm korun českých).

8/ Smluvní strany se dohodly na tom, že s ohledem na skutečnosti uvedené v čl. II tohoto dodatku se od 13.7.2004 nově stanovuje dohodou výše ročního nájemného na částku 52.772,- Kč (slovy: Padesátdvatisíc sedmdesát dvě koruny České).

9/ Smluvní strany se dohodly na tom, že s ohledem na skutečnosti uvedené v čl. II tohoto dodatku se od 15.7.2004 nově stanovuje dohodou výše ročního nájemného na částku 52.316,- Kč (slovy: Padesátdvatisíc šestřistašesnáct korun českých).

10/ Smluvní strany se dohodly na tom, že s ohledem na skutečnosti uvedené v čl. II tohoto dodatku se od 3.8.2004 nově stanovuje dohodou výše ročního nájemného na částku 52.152,- Kč (slovy: Padesátdvatisícjednostopadesát dvě koruny české).

11/ Smluvní strany se dohodly na tom, že s ohledem na skutečnosti uvedené v čl. II tohoto dodatku se od 27.8.2004 nově stanovuje dohodou výše ročního nájemného na částku 51.027,- Kč (slovy: Padesátjednatísícdevětšest sedm korun českých).

K 1.10.2004 po započtení přeplatku je nájemce povinen zaplatit částku 50.525,-Kč (slovy: Padesátisíc pětšestdesát pět korun českých).

Tato částka se skládá z ročního nájemného u pozemků, které nebyly předmětem převodu, a z alikvotních Částí ročního nájemného u pozemků, které byly předmětem převodu. Alikvotní Části jsou vypočítány za období od předchozího data splatnosti do rozhodného data.

Tento dodatek je nedílnou součástí smlouvy a nabývá platnosti dnem podpisu oběma smluvními stranami.

Tento dodatek je sepsán ve třech stejnopisech, z nichž každý má platnost originálu.

VI.

Smluvní strany po přečtení tohoto dodatku prohlašují, že s jeho obsahem souhlasí, a že je shodným projevem jejich vážné a svobodné vůle a na důkaz toho připojují své podpisy.

V Příbrami dne 27.8.2004

ZEMĚDĚLSKÉ DRUŽSTVO

se sídlem

v ROSOVICÍCH

262 11 okres Příbram

DIČ 065-00108341

Pozemkový fond ČR
územní pracoviště Příbram
261 01 Příbram

.....
pronajímatel

Pozemkový fond České republiky
Ing. Zbyšek Žemlík
vedoucí územního pracoviště

Za správnost;

Ing. Olga Chocholoušová

.....
nájemce

Rosovicích

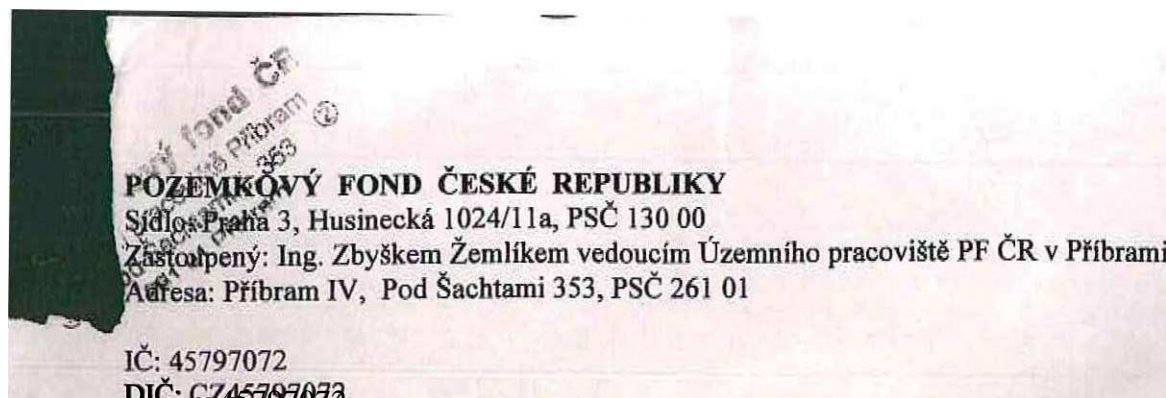
ZD Rosovice

Ing. František Valíček — předseda představenstva

Jaroslav Kuchynka — člen představenstva

ČESKÉ REPUBLIKY

Šachtami 353, psč 261 01



Zapsán v obchodním
rejstříku vedeném

Bankovní spojení: GE Money Bank a.s. Příbram, č.ú. 40205684/0600 (dále
jen "pronajímatel")

- na straně jedné -

a

ZEMĚDĚLSKÉ DRUŽSTVO SE SÍDLEM V ROSOVICÍCH

Sídlo: Rosovice, okres Příbram

Adresa: 262 11 Rosovice

JČ: 00108341

DIČ: (%00108341

Zapsán v obchodním rejstříku vedeném

Městským soudem v Praze, odd. Dr xcvn , vložka 305

Osoba oprávněná jednat za právnickou osobu:

Ing. František Valíček — předseda představenstva paní

Zdeňka Pincová — členka představenstva

(dále jen "nájemce")

- na straně druhé uzavírají

tento

**dodatek č. 9 k nájemní
smlouvě č. 77 N 01/16**

1.

Smluvní strany uzavřely dne 25.7.2001 nájemní smlouvu č. 77 N 01/16 (dále jen "smlouva").

11.

I/ Dne 13.9.2004 nabyla vlastnické právo k nemovitosti

Obec	Katastrální území	Druh evidence	Parcelní číslo
Rybníky	Rybníky	Pozemek ve zjednodušené evidenciozemko katastr- zemková	368/2

trvale bytem České Vrbné, České Budějovice 2, PSČ 370 04 a paní Věra Velková (id. 1/4), trvale bytem Pražská třída 35, České Budějovice, PSČ 370 04 na základě Kupní smlouvy č. 2004840416 ze dne 12.10.2004.

Ode dne podání návrhu na vklad smlouvy na katastrální úřad nenáleží pronajímateli nájemné.

5/ Dne 3.12.2004 nabyla vlastnícké právo k nemovitostem pro třetí osobu — pana Ing. Františka Valíčka, wale bytem —263 01 Dobříš, na základě Kupní smlouvy č. 1012760416 ze dne 16.8.2004.

Obec	Katastrální území	Druh evidence	Parcelní číslo
Rosovice	Rosovice	Katastr nemovitostí - ozemková	1746/2
Rosovice	Rosovice	Katastr nemovitostí - ozemková	1908/1
Rosovice	Rosovice	Katastr nemovitostí - ozemková	1779
Rosovice	Rosovice	Katastr nemovitostí - ozemková	1891/1
Rosovice	Rosovice	Pozemek ve zjednodušené evidencizemko katastr- ozemková	1701/55
Rosovice	Rosovice	Pozemek ve zjednodušené evidencizemko katastr- zemková	1701/56
Rosovice	Rosovice	Pozemek ve zjednodušené evidenciozemko ' katastr- ozemková	1565/3
Rosovice	Rosovice	Pozemek ve zjednodušené evidenciozemko katastr- zemková	1794/2
Rosovice	Rosovice	Pozemek ve zjednodušené evidenciozemko katastr- ozemková	1794/1
Rosovice	Rosovice	Pozemek ve zjednodušené evidencizemko katastr- ozemková	1831
Rosovice	Rosovice	Pozemek ve zjednodušené evidencizemko katastr- ozemková	1847/1
Rosovice	Rosovice	Pozemek ve zjednodušené evidencizemko katastr- ozemková	1847/2
Rosovice	Rosovice	Pozemek ve zjednodušené evidencizemko katastr- ozemková	1930
Rosovice	Rosovice	Pozemek ve zjednodušené evidencizemko katastr- zemková	1750
Rosovice	Rosovice	Pozemek ve zjednodušené evidencizemko katastr- zemková	1890
Rosovice	Rosovice	Pozemek ve zjednodušené evidencizemko katastr- zemková	1838
Rosovice	Rosovice	Pozemek ve zjednodušené evidencizemko katastr- zemková	1751
Rosovice	Rosovice	Pozemek ve zjednodušené evidencizemko katastr- zemková	1881

třetí osoba – pan Dipl. Ing. Jerome Colloredo - Mansfeld (id. 1/2), trvale bytem Zbiroh, a paní Kristina Colloredo - Mansfeld (id.1/2), trvale bytem Opočno, na základě Rozhodnutí Ministerstva zemědělství ČR pozemkového úřadu Přeborn č. R VJ 25/2004 ze dne 29.II .2004. Ode dne nabytí právní moci rozhodnutí nenáleží pronajímateli nájemné.

6/
Dne

Obec	Katastrální území	Druh evidence	Parcelní číslo
		Katastr nemovitostí - ozemková	872
Jince	Jince	Katastr nemovitostí - ozemková	876/1
Jince	Jince		

7.12.2004 nabyla vlastnické právo k nemovitostem

třetí osoba — pan Obec Jince, sídlo Čsl. Dělostřelců 172, Jince, PSČ 262 23 na základě Smlouvy o bezúplatném převodu pozemků č. 1014990416 ze dne 10.II .2004.

Ode dne podání návrhu na vklad smlouvy na katastrální úřad nenáleží pronajímateli nájemné.

/ Dne 17.1.2005 jste nabyli vlastnické právo k nemovitostem

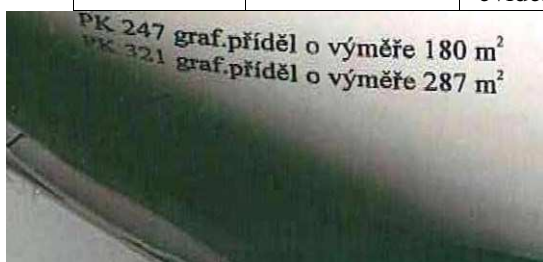
Obec	Katastrální území	Druh evidence	Parcelní číslo
Obořiště	Obořiště	Katastr nemovitostí - ozemková	730
Obořiště	Obořiště	Katastr nemovitostí - ozemková	729

na základě Smlouvy o převodu pozemků č. 9PR05/16 ze dne 17.I .2005.

Ode dne podání návrhu na vklad smlouvy na katastrální úřad nenáleží pronajímateli nájemné.

8/ Dne 1.2.2005 nabyla vlastnické právo k nemovitostem

Obec	Katastrální území	Druh evidence	Parcelní číslo	
Pičín	Pičín	Pozemek ve zjednodušené evidenciozemko katastr- ozemková	491	třetí osoba — Ing. Františka Valíčka, uvale bytel —, 263 Ol Dobříš, na základě Kupní smlouvy č. 1040780416 ze dne
Pičín	Pičín	Pozemek ve zjednodušené evidenciozemko katastr- ozemková	620/5	
Pičín	Pičín	Pozemek ve zjednodušené evidenciozemko katastr- ozemková	672	
Pičín	Pičín	Pozemek ve zjednodušené evidenciozemko katastr- ozemková	673	
Pičín	Pičín	Pozemek ve zjednodušené evidenciozemko katastr- ozemková	679	
Pičín	Pičín	Pozemek ve zjednodušené evidenciozemko katastr- ozemková	696	
Pičín	Pičín	Pozemek ve zjednodušené evidenciozemko katastr- ozemková	828/10	
Pičín	Pičín	Pozemek ve zjednodušené evidenciozemko katastr- ozemková	977/14	
Pičín	Pičín	Pozemek ve zjednodušené evidenciozemko katastr- ozemková	1227/8	
Pičín	Pičín	Pozemek ve zjednodušené evidenciozemko katastr- ozemková	1227/11	
Pičín	Pičín	Pozemek ve zjednodušené evidenciozemko katastr- ozemková	1227/15	
Pičín	Pičín	Pozemek ve zjednodušené evidenciozemko katastr- ozemková	1227/26	



12.1.2005.

Ode dne podání návrhu na vklad smlouvy na katastrální úřad nenáleží pronajímateli nájemné,

9/ V k.ú. Jince došlo ke změně katastrálního operátu - přečíslování pronajímaných pozemků takto: dříve nyní

PK 440 0 výměře 217 m² KN 552/4 0 výměře 211 m²

PK 436/1 0 výměře 5697 m²

KN 552/5 0 výměře 93 m²

KN 554/1 0 výměře 264 m² KN 930/7 0 výměře 170 m² KN 694/9 0 výměře 73 m² KN 696/1 0 výměře 57 m² dřívěny

PK 246/2 graf.příděl o výměře 1326 m² KN 930/6 0 výměře 1054

Předmět nájmu se opravuje dle nového čílování parcel. Dle zjištění nově vzniklé pozemky p.č.

552/5, KN 554/1 a KN 552/4 jsou pro zemědělskou velkovýrobu nevyužitelné, Z tohoto důvodu se

k těmto nemovitostem ukončujeme nájemní vztah dohodou ke dni 28.2.2005.

Současně se opravuje výměra pozemku p.č. PK graf.příděl č. 521/19: dřívě výměra 4294m² nyní 4198 n/.

10/ Dne 7.5.2004 požádal nájemce o pronájem další nemovitosti, kterou pronajímatel spravuje ve smyslu zákona č. 229/1991 Sb., ve znění pozdějších předpisů (dále jen „zákon o půdě“), tuto nemovitost ve vlastnictví státu vedenou u Katastrálního pracoviště Příbram Katastrálního úřadu pro Středočeský kraj:

Obec	Kat. území	Druh evidence	Parcela Č.	Výměra	Druh ozemku
Rosovice	Rosovice	Katastr nemovitostí- zemková	133/2	1759	ost. locha

1/ Smluvní strany se dohodly na tom, že s ohledem na skutečnosti uvedené v II tohoto dodatku se od 1.10.2004 nově stanovuje dohodou výše ročního nájemného na částku 50.463,- Kč (slovy: Padesát tisíc čtyřista šedesát tři

koruny české). Neoprávněně přijaté nájemné za období od 13.9.2004 do 30.9.2004 činí 28,- Kč a náleží novému vlastníkovu nemovitosti.

2/ Smluvní strany se dohodly na tom, že s ohledem na skutečnosti uvedené v čl. II tohoto dodatku se od 4.10.2004 nově stanovuje dohodou výše ročního nájemného na částku 49.845,- Kč (slovy: Čtyřicetdevět tisíc osm set čtyřicet pět korun českých).


3/ Smluvní strany se dohodly na tom, že s ohledem na skutečnosti uvedené v čl. II tohoto dodatku se od 7.10.2004 nově stanovuje dohodou výše ročního nájemného na částku 49.283,- Kč (slovy: Čtyřicetdevět tisíc dvě set osmdesát tři koruny české).

4/ Smluvní strany se dohodly na tom, že s ohledem na skutečnosti uvedené v čl. II tohoto dodatku se od 5.11.2004 nově stanovuje dohodou výše ročního nájemného na částku 48.454,- Kč (slovy: Čtyřicet osm tisíc čtyř set padesát čtyři koruny české).

5/ Smluvní strany se dohodly na tom, že s ohledem na skutečnosti uvedené v čl. II tohoto dodatku se od 3.12.2004 nově stanovuje dohodou výše ročního nájemného na částku 35.968,- Kč (slovy: Třicet pět tisíc devět set šedesát osm korun českých).

6/ Smluvní strany se dohodly na tom, že s ohledem na skutečnosti uvedené v čl. II tohoto dodatku se od 7.12.2004 nově stanovuje dohodou výše ročního nájemného na částku 35.340,- Kč (slovy: Třicet pět tisíc tři set čtyřicet korun českých).

7/ Smluvní strany se dohodly na tom, že s ohledem na skutečnosti uvedené v čl. II tohoto dodatku se od 17.1.2005 nově stanovuje dohodou výše ročního nájemného na částku 35.008,- Kč (slovy: Třicet pět tisíc osm korun českých).



od 1.2.2005 nově
Třicet jedna tisíc devět set padesát čtyři

8/ Smluvní strany se dohodly na tom, že s ohledem na skutečnosti uvedené v čl. II tohoto dodatku se od 1.2.2005 nově stanovuje dohodou výše ročního nájemného na částku 31.954,- Kč (slovy: koruny české).

ku se
lovy:



Ing. Zbyšek Žemlík
vedoucí územního pracoviště

Ing. František Valíček – předseda
představenstva
Zdeňka Pincová – členka
představenstva

9-10/ Smluvní strany se dohodly na tom, že s ohledem na skutečnosti uvedené v čl. II tohoto dodatku od 1.3.2005 nově stanovuje dohodou výše ročního nájemného na částku 33.437 Kč (slovy třicet tři tisíce čtyřistatřicet sedm korun českých).

K 1.10.2005 je nájemce povinen zaplatit částku 36.316.-Kč (slovy: Třicet šest tisíc tři sta šest korun českých).

Tato částka se skládá z ročního nájemného u pozemků, které nebyly předmětem převodu a z alikvotních částí ročního nájemného u pozemků, které byly předmětem převodu. Alikvotní část je vypočítána za období od předchozího data splatnosti do rozhodného data.

IV.

Tento dodatek je nedílnou součástí smlouvy a nabývá platnosti dnem podpisu oběma smluvními stranami.


V.

Tento dodatek je sepsán ve třech stejnopisech, z nichž každý má platnost originál.

VI.

Smluvní strany po přečtení tohoto dodatku prohlašují, že s jeho obsahem souhlasí a že jejich shodným projevem jejich vážné a svobodné vůle a na důkaz toho připojují své podpisy.

V Příbrami dne 1.3.2005


Pozemkový fond ČR
územní pracoviště Příbram
Pod Šachtami č. 353
261 01 Příbram

.....
pronajímatel
Pozemkový fond České republiky

ZEMĚDĚLSKÉ DRUŽSTVO
se sídlem
v Rosovicích
262 11 okres Příbram
DIČ 086-00108341



.....
nájemce
ZD Rosovice

Třicet šest tisíc tři sta šest korun českých).

Iv.

Vl.

důkaz toho připojují své podpisy.

pronajímatel
Pozemkový fond České republiky Rosovice

Za správnost:
Ilg. Olga Chocholoušová



FOND ČESKÉ
REPUBLIKY a 3,
Husinecká PSČ 130 00
Zbyškem Žemlíkem vedoucím Územního pracoviště PF ČR v Příbrami
IV, Pod Šachtami 353, PSČ 261 01

IČ: 45797072 Zapsán obchodním rejstříku vedeném
DIČ: CZ45797072 (9 Městským soudem v Praze, Odd. A, vložka 6664
Zapsán v obchodním rejstříku Bankovní spojení: GE Money Bank a.s. Příbram,
Č.ú. 40205684/0600 (dále jen 'ipronajímatel')

- na straně jedné -

a

ZEMĚDĚLSKÉ DRUŽSTVO SE SÍDLEM V ROSOVICÍCH

Sídlo: Rosovice, okres Příbram
Adresa: 262 11 Rosovice

IČ: 00108341

DIČ:

CZ00108341

Zapsán v obchodním rejstříku vedeném

Městským soudem v Praze, odd. Dr XCVII, vložka 305

Osoba oprávněná jednat za právnickou osobu:

Ing. František Valíček — předseda představenstva
paní Zdeňka Pincová — členka představenstva

(dále jen "nájemce")

- na straně druhé

uzavírají tento

dodatek č. IO k nájemní smlouvě č. 77 N 01/16

1.

Smluvní strany uzavřely dne 25.7.2001 nájemní smlouvu č. 77 N 01/16 (dále jen "smlouva").

11.

1/ Dne 3.12.2004 nabyla vlastnické právo k nemovitostem

Obec	Katastrální území	Druh evidence	Parcelní číslo
Rosovice	Rosovice	Katastr nemovitostí - ozemková	1745
Rosovice	Rosovice	Pozemek ve zjednodušené evidenciozemko katastr- ozemková	1891

třetí osoba — pan Dipl. Ing. Jerome Colloredo - Mannsfeld (id. 1/2), trvale bytem Zbiroh, —a

Obec	Katastrální území	Druh evidence	Parcelní číslo
Jince	Jince	Pozemek ve zjednodušené evidenci-pozemkový katastr- ozemková	258/8
Jince	Jince	Pozemek ve zjednodušené evidenci-pozemkový katastr- ozemková— afic ' říděl	354
Jince	Jince	Pozemek ve zjednodušené evidenci-pozemkový katastr- zemková	425
Jince	Jince	Pozemek ve zjednodušené evidenci-pozemkový katastr- ozemková — afic říděl	444
Jince	Jince	Pozemek ve zjednodušené evidenci-pozemkový katastr- ozemková — afic děl	489/32
Jince	Jince	Pozemek ve zjednodušené evidenci-pozemkový katastr- zemková — grafický přiděl	489/6
Jince	Jince	Pozemek ve zjednodušené evidenci-pozemkový katastr- ozemková — fic ' říděl	489/7
Jince	Jince	Pozemek ve zjednodušené evidenci-pozemkový katastr- ozemková — c říděl	489/9
Jince	Jince	Pozemek ve zjednodušené evidenci-pozemkový katastr- ozemková	494
Jince	Jince	Pozemek ve zjednodušené evidenci-pozemkový katastr- ozemková — c ' říděl	524/10
Jince	Jince	Pozemek ve zjednodušené evidenci-pozemkový katastr- ozemková— afic říděl	524/13
Jince	Jince	Pozemek ve zjednodušené evidenci-pozemkový katastr- ozemková — fic říděl	524/14
Jince	Jince	Pozemek ve zjednodušené evidenci-pozemkový katastr- ozemková — fic říděl	524/15
Jince	Jince	Pozemek ve zjednodušené evidenci-pozemkový katastr- ozemková— fic ' říděl	524/16
Jince	Jince	Pozemek ve zjednodušené evidenci-pozemkový katastr- ozemková — grafický říděl	524/17
Jince	Jince	Pozemek ve zjednodušené evidenci-pozemkový katastr- ozemková — afic říděl	524/19
Jince	Jince	Pozemek ve zjednodušené evidenci-pozemkový katastr-pozemková — grafický přiděl	524/2
Jince	Jince	Pozemek ve zjednodušené evidenci-pozemkový katastr- ozemková — IC říděl	524/4
Jince	Jince	Pozemek ve zjednodušené evidenci-pozemkový katastr- ozemková — c říděl	524/5
Jince	Jince	Pozemek ve zjednodušené evidenci-pozemkový katastr- ozemková — fic říděl	524/6
Jince	Jince	Pozemek ve zjednodušené evidenci-pozemkový katastr- ozemková — fic říděl	524/7
Jince	Jince	Pozemek ve zjednodušené evidenci-pozemkový katastr- ozemková — grafický přiděl	532

Jince	Jince	Pozemek ve zjednodušené evidenci-pozemkový katastr-pozemková — grafický příděl	533/12
-------	-------	--	--------

Ministerstva paní Kristina zemědělství Colloredo - ČR Mansfeld pozemkového (id.1/2), úřadu trvale Příbram bytem č. R VI 25/2004 ze dne 29.11.2004.základě Rozhodnutí

Ode dne nabytí právní moci rozhodnutí nenáleží pronajímámateli nájemné.

Obec	Katastrální území	Druh evidence	Parcelní Číslo
Jince	Jince	Pozemek ve zjednodušené evidenci-pozemkový katastr- ozemková — fic říděl	533/3
Jince	Jince	Pozemek ve zjednodušené evidenci-pozemkový katastr- ozemková — grafický příděl	534
Jince	Jince	Pozemek ve zjednodušené evidenci-pozemkový katastr- ozemková — c říděl	537
Jince	Jince	Pozemek ve zjednodušené evidenci-pozemkový katastr- ozemková — afic říděl	563/1

24.3.2005 pozbyl Pozemkový fond ČR správu k těmto nemovitostem:

2

.4

na základě Rozhodnutí Ministerstva zemědělství Pozemkového úřadu Příbram č. 600/02 JPÚ, RV I/05 — E ze dne 1.3.2005 o jednoduché pozemkové úpravě.

Ode dne nabytí právní moci rozhodnutí nenáleží pronajímámateli nájemné

3/ Dne 8.4.2005 nabyla vlastnické právo k nemovitosti

Obec	Katastrální území	Druh evidence	Parcelní Číslo
Ohrazenice	Ohrazenice u Jince	Katastr nemovitostí - pozemková	78/8

třetí osoba — pan Bohumil Špalek, frvale bytem Ohrazenice& Jince, PSČ 262 23 na základě Kupní smlouvy č. 1011840516 ze dne 14.3.2005.

Ode dne podání návrhu na vklad smlouvy na katastrální úřad nenáleží pronajímámateli nájemné.

4/ Dne 4.5.2005 nabyla vlastnické právo k nemovitostem

Obec	Katastrální Území	Druh evidence	Parcelní číslo
Obořiště	Obořiště	Pozemek ve zjednodušené evidenciozemko katastr- ozemková	393
Obořiště	Obořiště	Pozemek ve zjednodušené evidenciozemko ' katastr- ozemková	398

třetí osoba — Obec Obořiště, sídlo obořiště č. 100, Obořiště, PSČ 262 12 na základě Kupní smlouvy č. 1008990516 ze dne 27.4.2005

Ode dne podání návrhu na vklad smlouvy na katastrální úřad nenáleží pronajímámateli nájemné.

5/ Dne 1.6.2005 jste nabyli vlastnické právo k nemovitostem

Obec	Katastrální území	Druh evidence	Parcelní Číslo
Rosovice	Rosovice	Pozemek ve zjednodušené evidenciozemko katastr- ozemková	1142df12
Rosovice	Rosovice	Pozemek ve zjednodušené evidenciozemko katastr- ozemková	1141 díl 2
Rosovice	Rosovice	Pozemek ve zjednodušené evidenciozemko ' katastr- ozemková	1091

na základě Smlouvy o převodu pozemků č. 32R05/16 ze dne 1.6.2005.

Ode dne podání návrhu na vklad smlouvy na katastrální úřad nenáleží pronajímateli nájemné.

6/ Dne 2.6.2005 nabyla vlastnické právo k nemovitosti

Obec	Katastrální území	Druh evidence	Parcelní číslo
Rosovice	Rosovice	Pozemek ve zjednodušené evidenci parcela z jiného katastrálního území o zemková	150/5

třetí osoba — Ing. Františka Valíčka, trvale bytem —, 263 01 Dobříš, na základě Kupní smlouvy č. 1008780516 ze dne 27.5.2005.

Ode dne podání návrhu na vklad smlouvy na katastrální úřad nenáleží pronajímateli nájemné.

7/ Dne 8.6.2005 nabyla vlastnické právo k nemovitosti

Obec	Katastrální území	Druh evidence	Parcelní číslo
Hluboš	Hluboš	Pozemek ve zjednodušené evidenci o zemko katastr- o zemková	673/4

třetí osoba — pan Ing. Ivan Matoušek, trvale bytem — Bohutín, PSČ 262 41 na základě Kupní smlouvy č. 1002810516 ze dne 2.5.2005.

Ode dne podání návrhu na vklad smlouvy na katastrální úřad nenáleží pronajímateli nájemné.

8/ Dne 23.6.2005 jste nabyli vlastnické právo k nemovitosti

Obec	Katastrální území	Druh evidence	Parcelní číslo
Rosovice	Rosovice	Pozemek ve zjednodušené evidenci o zemko katastr- o zemková	366

na základě Smlouvy o převodu pozemků č. 37PR05/16 ze dne 23.6.2005.

Ode dne podání návrhu na vklad smlouvy na katastrální úřad nenáleží pronajímateli nájemné.

9/ Na základě jednání se od 2.8.2005 pronajímají po provedené jednoduché pozemkové úpravě tyto nemovitosti:

Obec	Kat. území	Druh evidence	Parcela č.	V měra m	Druh o zemku
Jince	Jince	Katastr nemovitostí o zemková	1471	410	
Jince	Jince	Katastr nemovitostí zemková	1487	5994	orná půda
Jince	Jince	Katastr nemovitostí o zemková	1531	7057	orná půda
Jince	Jince	Katastr nemovitostí o zemková	1535	31753	orná půda
Jince	Jince	Katastr nemovitostí o zemková	1536	4513	orná půda
Jince	Jince	Katastr nemovitostí o zemková	1588	3761	
Jince	Jince	Katastr nemovitostí o zemková	1668	2158	TTP
Jince	Jince	Katastr nemovitostí o zemková	1671	5186	orná půda
Jince	Jince	Katastr nemovitostí zemková	1681	13330	orná půda
Jince	Jince	Katastr nemovitostí zemková	1682		

řt•ženřkový fond ČR

řzarnnf pracoviřtě Příbram

Obec	Kat. území	Druh evidence	Parcela č.	V Era m	Druh ozemku
Jince	Jince	Katastr nemovitostí ozemková	1690	7855	orná půda
Jince	Jince	Katastr nemovitostí zemková	1693	40804	<i>orná půda</i>
Jince	Jince	Katastr nemovitostí ozemková	1694	37476	orná půda
Jince	Jince	Katastr nemovitostí ozemková	1708	10385	orná půda

Pod Šachtami 6. 353 @

Smluvní strany se dohodly na tom, že s ohledem na skutečnosti uvedené v čl. II tohoto dodatku se od 1.3.2005 nově stanovuje dohodou výše ročního nájemného na částku 33.178,- Kč (slovy: Třicettřítisícejednostosedmdesátosm korun českých). Ponižení předpisu nájemného k 1.10.2005 0 62,- Kč za období od 3.12.2004 do 28.2.2005.

Pozemkový úřad
územní pracoviště Příbram
Pod Šachtami č. 353
261 01 Příbram

Smluvní strany se dohodly na tom, že s ohledem na skutečnosti uvedené v čl. II tohoto dodatku se od 24.3.2005 nově stanovuje dohodou výše ročního nájemného na částku 25.569,- Kč (slovy: Dvacetpět tisíc pět set šedesát devět korun českých).

Smluvní strany se dohodly na tom, že s ohledem na skutečnosti uvedené v čl. II tohoto dodatku se od 8.4.2005 nově stanovuje dohodou výše ročního nájemného na částku 25.491,- Kč (slovy: Dvacetpět tisíc čtyřicet sedm set jedna koruna česká).

1/
o
T
z

Smluvní strany se dohodly na tom, že s ohledem na skutečnosti uvedené v čl. II tohoto dodatku se od 4.5.2005 nově stanovuje dohodou výše ročního nájemného na částku 25.308,- Kč (slovy: Dvacetpět tisíc třista osm korun českých).

2/
o
D

Smluvní strany se dohodly na tom, že s ohledem na skutečnosti uvedené v čl. II tohoto dodatku se od 1.6.2005 nově stanovuje dohodou výše ročního nájemného na částku 22.848,- Kč (slovy: Dvacetdvacet tisíc osm set čtyřicet osm korun českých).

3/
o
D

Smluvní strany se dohodly na tom, že s ohledem na skutečnosti uvedené v čl. II tohoto dodatku se od 2.6.2005 nově stanovuje dohodou výše ročního nájemného na částku 22.739,- Kč (slovy: Dvacetdvacet tisíc sedm set čtyřicet devět korun českých).

4/
o
D

Smluvní strany se dohodly na tom, že s ohledem na skutečnosti uvedené v čl. II tohoto dodatku se od 8.6.2005 nově stanovuje dohodou výše ročního nájemného na částku 22.325,- Kč (slovy: Dvacetdvacet tisíc třicet dva set pět korun českých).

5/
o
D

Smluvní strany se dohodly na tom, že s ohledem na skutečnosti uvedené v čl. II tohoto dodatku se od 23.6.2005 nově stanovuje dohodou výše ročního nájemného na částku 21.953,- Kč (slovy: Dvacetjednat tisíc devět set padesát tři koruny české).

6/
o
D

Smluvní strany se dohodly na tom, že s ohledem na skutečnosti uvedené v čl. II tohoto dodatku se od 2.8.2005 nově stanovuje dohodou výše ročního nájemného na částku 27.869,- Kč (slovy: Dvacet sedm tisíc osm set šedesát devět korun českých).

7/
o
D

Tímto dodatkem se upravuje výše splátky nájemného splatného k 1.10.2005 takto:

8/
o
D

K 1.10.2005 je nájemce povinen zaplatit částku 31.890,-Kč (slovy: Třicetjednat tisíc osm set devadesát korun českých).

5

9/
o
D

Tato částka se skládá z ročního nájemného u pozemků, které nebyly předmětem převodu, a z alikvotních částí ročního nájemného u pozemků, které byly předmětem převodu. Alikvotní části jsou

T
o

vypočítány za období od předchozího data splatnosti do rozhodného data.

IV.

Tento dodatek je nedílnou součástí smlouvy a nabývá platnosti dnem podpisu oběma smluvními stranami.

V.

Tento dodatek je sepsán ve třech stejnopisech, z nichž každý má platnost originálu,

VI.

Smluvní strany po přečtení tohoto dodatku prohlašují, že s jeho obsahem **souhlasí**, a že je shodným projevem jejich vážné a svobodné vůle a na důkaz toho připojují své podpisy.


V Příbrami dne 2.8.2005

 **Pozemkový fond ČR**
územní pracoviště Příbram
Pod Šachtami č. 353
261 01 Příbram

.....
pronajímatel
Pozemkový fond České republiky
Ing. Zbyšek Žemlík
vedoucí územního pracoviště

ZEMĚLSKÉ DRUŽSTVO
se sídlem
v Rosovicích
262 11 okres Příbram
DIČ 085-00108341

 
.....
nájemce
ZD Rosovice
Ing. František Valíček – předseda představenstva
Zdeňka Pincová – členka představenstva

Za správnost: 
Ing. Olga Chocholoušová

vypočítány za období od předchozího data splatnosti do rozhodného data.

