

**Česká republika – Státní pozemkový úřad**

sídlo: Praha 3 - Žižkov, Husinecká 1024/11a, PSČ 130 00

zastoupený RNDr. Dagmar Benešovou, vedoucí Pobočky Znojmo Krajského pozemkového úřadu pro Jihomoravský kraj

adresa: nám. Armády 1213/8, Znojmo, PSČ 669 02

IČO: 01312774

DIČ: CZ01312774

bankovní spojení: Česká národní banka

číslo účtu: 110015-3723001/0710

(dále jen „propachtovatel“)

– na straně jedné –

a

**JC FARM., s.r.o.**

sídlo: Hluk, Mlýnská 1052, okres Uherské Hradiště, PSČ 687 25

IČ: 25503944

DIČ: CZ25503944

zapsán v obchodním rejstříku, vedeného Krajským soudem v Brně, oddíl C, vložka 28121

osoba oprávněná jednat za právnickou osobu – jednatel Miroslav Juhaňák

(dále jen „pachtýř“)

– na straně druhé –

uzavírají podle ustanovení § 2332 a násl. zákona č. 89/2012 Sb., občanský zákoník, (dále jen „NOZ“) tuto

**PACHTOVNÍ SMLOUVU  
č. 544N15/27**

**Čl. I**

1) Propachtovatel je ve smyslu zákona č. 503/2012 Sb., o Státním pozemkovém úřadu a o změně některých souvisejících zákonů, ve znění pozdějších předpisů, příslušný hospodařit s těmito zemědělskými pozemky ve vlastnictví státu vedenými u Katastrálního úřadu pro Jihomoravský kraj Katastrálního pracoviště Znojmo

obec	kat. území	druh evidence	parcela č.	výměra (m <sup>2</sup> )	druh pozemku
Jaroslavice	Jaroslavice	KN	8513	5762	orná půda
Jaroslavice	Jaroslavice	KN	8634	10000	orná půda
Jaroslavice	Jaroslavice	KN	8667	4000	orná půda
Jaroslavice	Jaroslavice	KN	8678	5000	orná půda

Nedílnou součástí je grafické zobrazení předmětu pachtu, který tvoří přílohu č. 1,2,3 a 4 této pachtovní smlouvy.

2) Tyto pozemky byly předmětem rozhodnutí pozemkového úřadu č.j. SPU 458792/2015/Rt s nabytím právní moci dne 26.9.2015. Užívání pozemků od 26.9.2015 do 30.11.2015 je řešeno v dohodě o zaplacení úhrady za užívání nemovité věci č. 544N15/27.

## Čl. II

Propachtovatel přenechává pachtýři pozemky uvedené v čl. I této smlouvy do užívání za účelem:

- provozování zemědělské výroby.

## Čl. III

Pachtýř je povinen:

a) užívat pozemky řádně v souladu s jejich účelovým určením, hospodařit na nich způsobem založeným na střídání plodin a hnojení organickou hmotou ve dvou až čtyřletých cyklech podle fyzikálních vlastností půdy, způsobu hospodaření a nároků pěstovaných rostlin,

b) dodržovat povinnosti vyplývající ze zákona č. 326/2004 Sb., o rostlinolékařské péči a o změně některých souvisejících zákonů, ve znění pozdějších předpisů,

c) dodržovat zákaz hospodářské činnosti vyvolávající erozi půdy a používání toxických a jiných škodlivých látek s dlouhodobým reziduálním účinkem, dodržovat ustanovení § 3 odst. 1 zákona č. 334/1992 Sb., o ochraně zemědělského půdního fondu, ve znění pozdějších předpisů,

d) umožnit propachtovateli provádění kontroly k bodům a) až c) formou nahlédnutí do evidence rozborů a vstupem na pozemky,

e) dodržovat povinnosti vyplývající ze zákona č. 449/2001 Sb., o myslivosti, ve znění pozdějších předpisů,

f) provádět podle podmínek sběr kamene,

g) vyžádat si souhlas propachtovatele při realizaci zúrodňovacích opatření a zakládání trvalých porostů na pozemcích nebo při provádění změny druhu pozemku,

h) trpět věcná břemena, resp. služebnosti spojené s pozemky, jež jsou předmětem pachtu,

i) platit v souladu se zákonnou úpravou daň z nemovitých věcí za propachtované pozemky, jež jsou předmětem pachtu.

## Čl. IV

1) Tato smlouva se uzavírá **od 1.12.2015** na dobu neurčitou.

2) Právní vztah založený touto smlouvou lze ukončit dohodou nebo písemnou výpovědí.

3) Pacht lze v souladu s ustanovením § 2347 NOZ vypovědět v dvanáctiměsíční výpovědní době, a to vždy jen k 1. říjnu běžného roku.

4) Stane-li se pachtýř ze zdravotních důvodů nezpůsobilý na pozemku hospodařit, má dle ustanovení § 2348 NOZ právo vypovědět pacht v tříměsíční výpovědní době.

5) Propachtovatel může v souladu s ustanovením § 2334 NOZ vypovědět pacht bez výpovědní doby, jestliže pachtýř propachtuje propachtované pozemky jinému, přenechá-li je k užívání nebo změní-li hospodářské určení pozemků, anebo způsob jejich užívání nebo požívání bez propachtovatelova předchozího souhlasu.

#### Čl. V

1) Pachtýř je povinen platit propachtovateli pachtovné.

2) Pachtovné se platí **ročně pozadu** vždy k 1. 10. běžného roku.

3) Roční pachtovné se stanovuje dohodou ve výši **8.389,- Kč** (slovy: osmtisícčtyřistaosmdesátdevět korun českých).

4) Pachtovné bude hrazeno převodem na účet propachtovatele vedený u České národní banky, číslo účtu 1100015-3723001/0710, variabilní symbol 54411527.

5) Pachtovné za období od účinnosti smlouvy do 30.9.2016 včetně činí 6.991,- Kč (slovy: šesttisícdevětsetdevadesátjedna korun českých) a bude uhrazeno k 1.10.2016.

Zaplacením se rozumí připsání placené částky na účet propachtovatele.

6) Nedodrží-li pachtýř lhůtu pro úhradu pachtovného, je povinen podle ustanovení § 1970 NOZ zaplatit propachtovateli úrok z prodlení, a to na účet propachtovatele vedený u České národní banky, číslo účtu 180013-3723001/0710, variabilní symbol 54411527.

7) Prodlení pachtýře s úhradou pachtovného delší než 60 dnů se považuje za porušení smlouvy, které zakládá právo propachtovatele smlouvu vypovědět bez výpovědní doby (ustanovení § 2228 odst. 4 NOZ).

#### Čl. VI

Pokud jsou na propachtovaných pozemcích zřízena meliorační zařízení, pachtýř se zavazuje:

- u melioračních zařízení umístěných pod povrchem půdy zajistit jejich údržbu,
- k hlavním melioračním zařízením umožnit přístup za účelem provedení údržby.

#### Čl. VII

Pachtýř bere na vědomí a je srozuměn s tím, že pozemky, které jsou předmětem pachtu dle této smlouvy, mohou být propachtovatelem převedeny na třetí osoby v souladu s jeho dispozičním oprávněním. V případě změny vlastnictví platí ustanovení § 2221 a § 2222 NOZ.

## Čl. VIII

Pachtýř je oprávněn propachtované pozemky, některé z nich nebo jejich části propachtovat nebo dát do užívání třetí osobě jen s předchozím písemným souhlasem propachtovatele.

## Čl. IX

1) Smluvní strany se dohodly, že jakékoliv změny a doplňky této smlouvy jsou možné pouze písemnou formou dodatku k této smlouvě, a to na základě dohody smluvních stran.

2) Smluvní strany jsou povinny se vzájemně informovat o jakékoli změně údajů týkajících se jejich specifikace jako smluvní strany této smlouvy, a to nejpozději do 30 dnů ode dne změny.

## Čl. X

Tato smlouva je vyhotovena ve dvou stejnopisech, z nichž každý má platnost originálu. Jeden stejnopis přebírá pachtýř a jeden je určen pro propachtovatele.

## Čl. XI

Tato smlouva nabývá platnosti dnem jejího podpisu smluvními stranami.

## Čl. XII

Smluvní strany po přečtení této smlouvy prohlašují, že s jejím obsahem souhlasí a že tato smlouva je shodným projevem jejich vážné a svobodné vůle, a na důkaz toho připojují své podpisy.

Ve Znojmě dne 30 -11- 2015 .....

RNDr. Dagmar Benešová  
vedoucí Pobočky Znojmo  
Krajského pozemkového úřadu  
pro Jihomoravský kraj  
propachtovatel

JC FARM., s.r.o.  
jednatel Miroslav Juhaňák  
pachtýř

Za správnost: Ilona Burgetová  
.....  
podpis

**Příloha k pachtovní smlouvě č. 544N15/27**

JC FARM., s.r.o.

Variabilní symbol: 54411527

Roční pacht:

Mlýnská 1052

Účinná od: 1.12.2015

8 389 Kč

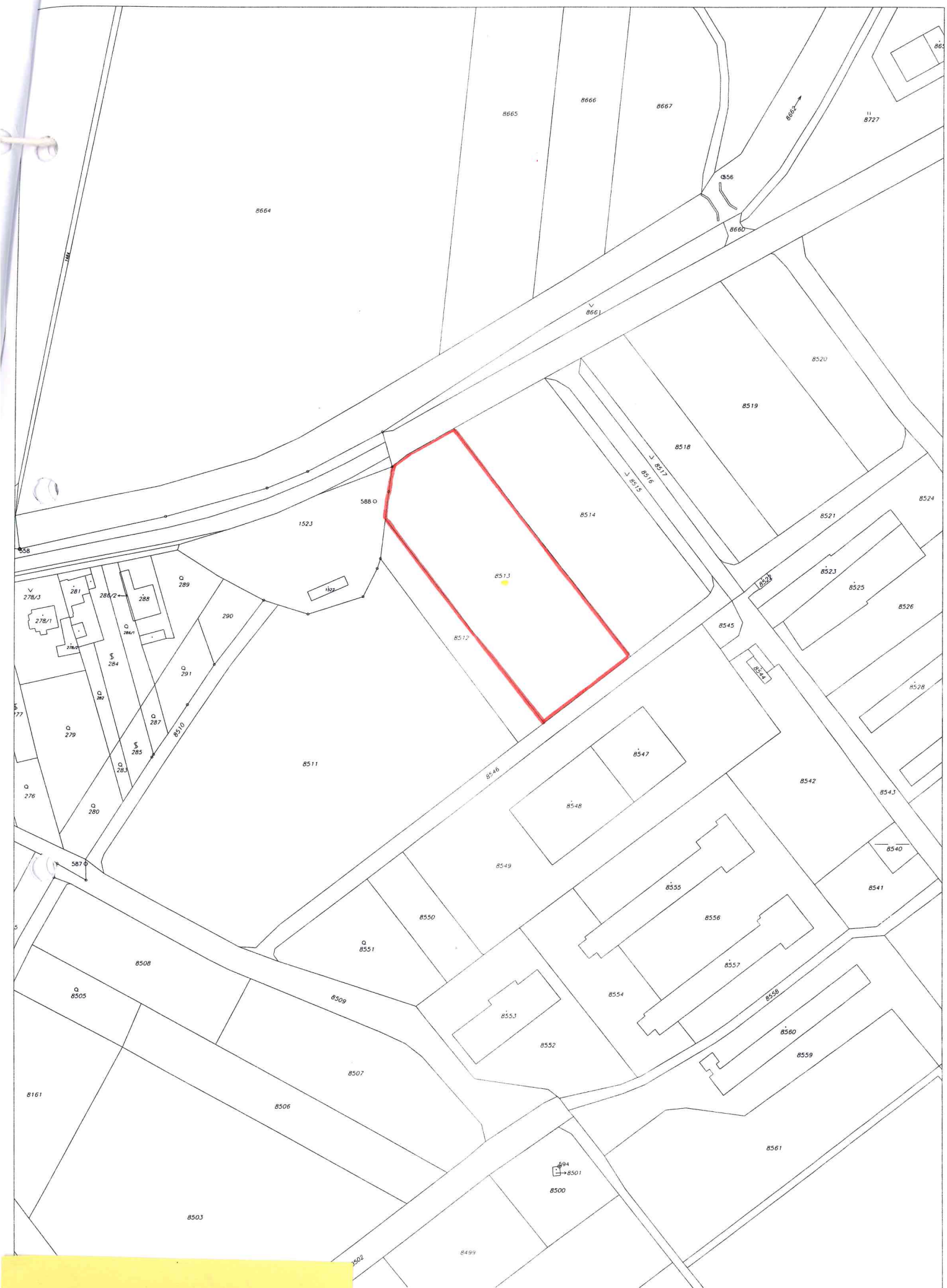
Hluk, okres Uherské Hradiště


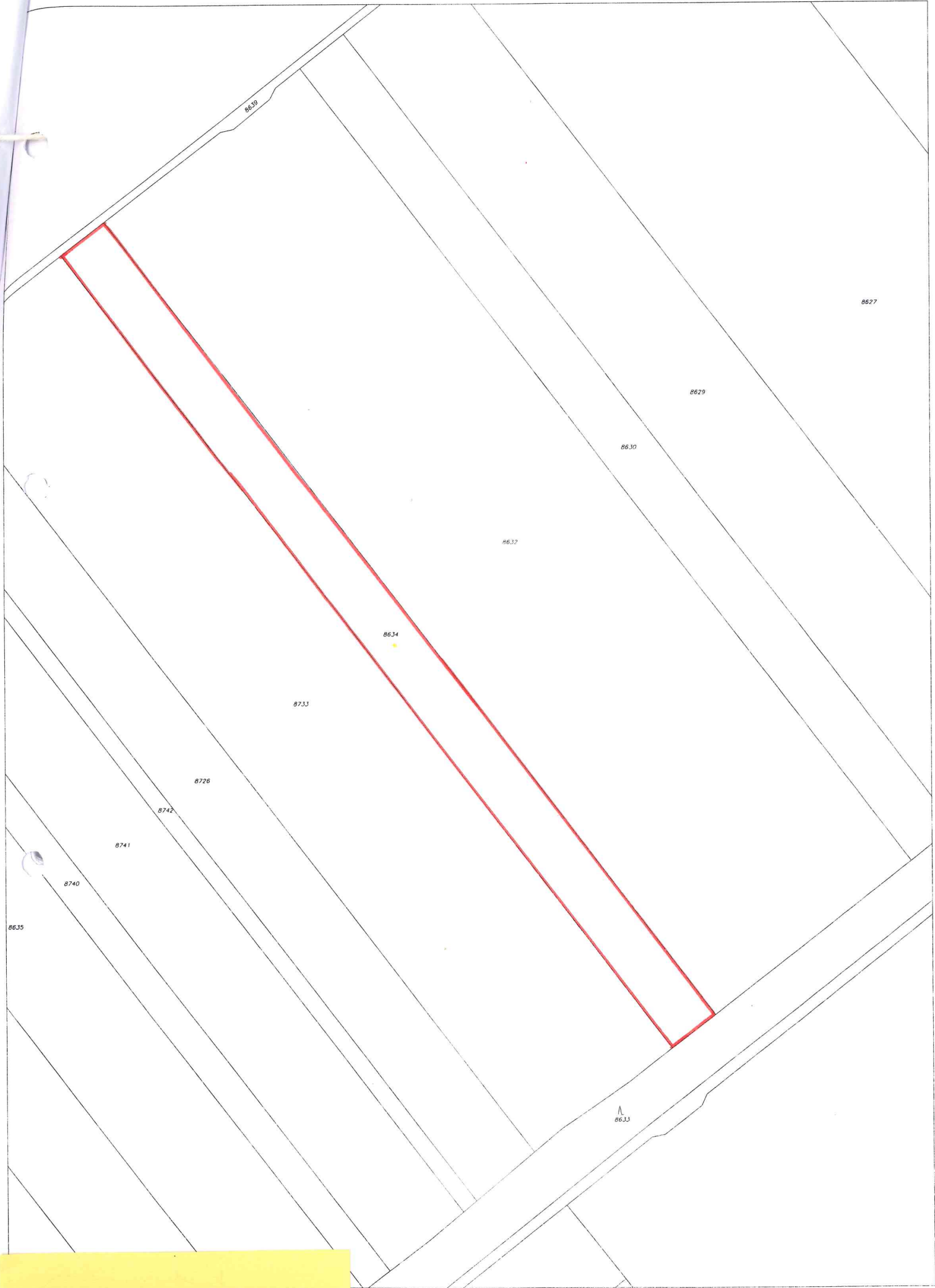
Katastr	Parcela	/	Díl	Skup.	Kultura	Číslo LV	Cena za ha [Kč]	Výměra [m2]	%	Pacht [Kč]
<b>Jaroslavice</b>										
	8 513	0	0	2	2	10 002	154 000	5 762	2,2	1 952,17
	8 634	0	0	2	2	10 002	154 000	10 000	2,2	3 388,00
	8 667	0	0	2	2	10 002	154 000	4 000	2,2	1 355,20
	8 678	0	0	2	2	10 002	154 000	5 000	2,2	1 694,00
								<b>24 762</b>		<b>8 389,37</b>
<b>CELKEM pachtovné dohodou</b>								<b>24 762</b>		<b>8 389 Kč</b>

**Výpočet alikvotní části pachtu pro smlouvu č. 544N15/27**

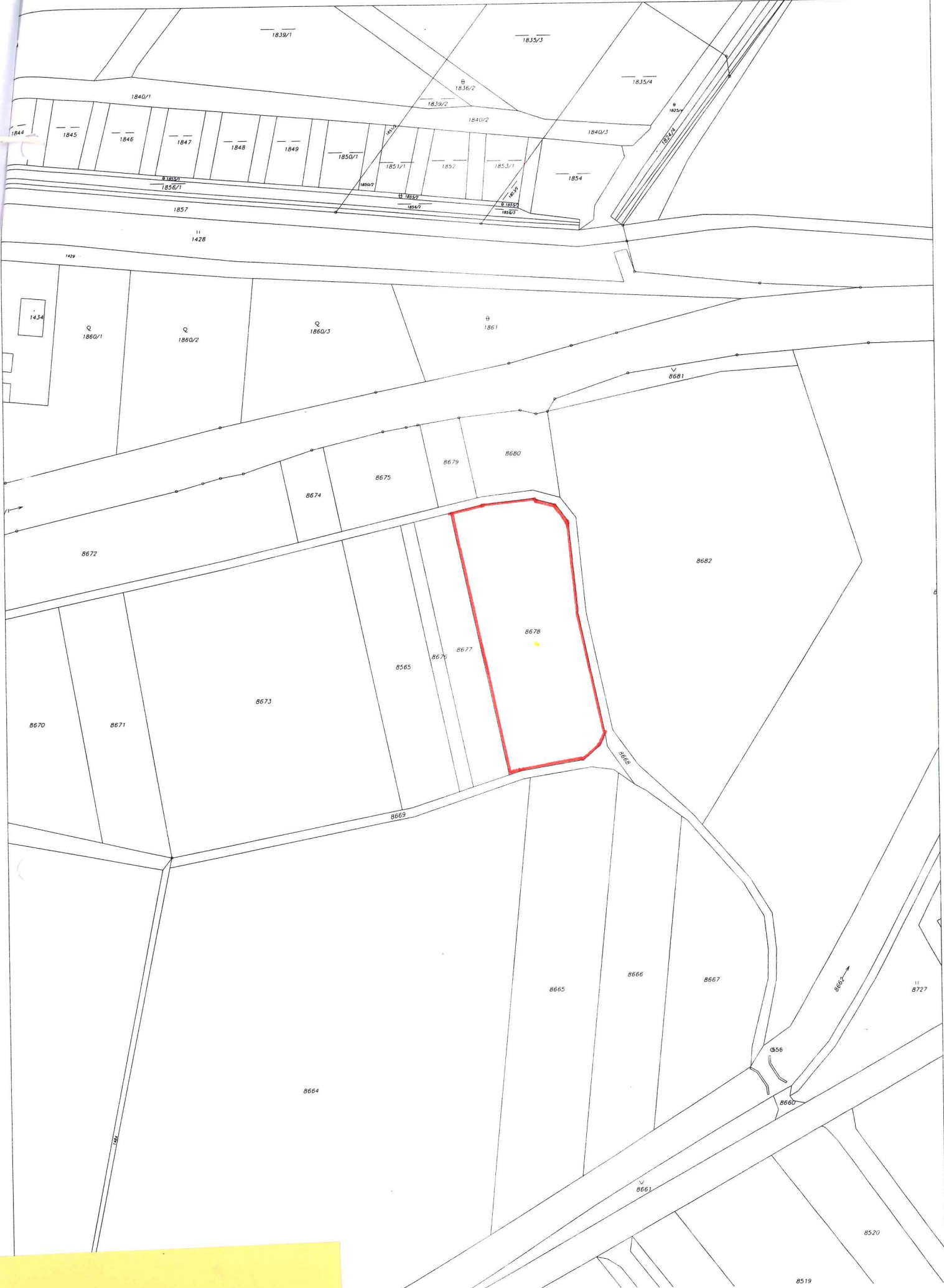
Spočítáno ke dni: 1.10.2016

Parcela	/	Díl	Skup.	Výměra [m2]	Datum přidání	Datum vydání	Počet dní	Pacht [Kč]
<b>Stávající parcely</b>								
<b>Jaroslavice</b>								
8 513	0		2	5 762	1.12.2015		305	1 626,81
8 634	0		2	10 000	1.12.2015		305	2 823,33
8 667	0		2	4 000	1.12.2015		305	1 129,33
8 678	0		2	5 000	1.12.2015		305	1 411,67
				<b>24 762</b>				<b>6 991,14</b>
				<b>24 762</b>				<b>6 991,14</b>
<b>CELKEM:</b>				<b>24 762</b>				<b>6 991,14</b>









## DODATEK č. 1

### k PACHTOVNÍ SMLOUVĚ č. 544N15/27

#### Smluvní strany:

#### **Česká republika – Státní pozemkový úřad**

sídlo: Praha 3, Husinecká 1024/11a, PSČ 130 00 - Žižkov

zastoupený RNDr. Dagmar Benešovou, vedoucí Pobočky Znojmo Krajského pozemkového úřadu pro Jihomoravský kraj

adresa: nám. Armády 1213/8, 669 02 Znojmo

IČO: 01312774

DIČ: CZ01312774

bankovní spojení: Česká národní banka

číslo účtu: 110015-3723001/0710

(dále jen „propachtovatel“)

– na straně jedné –

a

#### **JC FARM., s. r. o.**

sídlo: Mlýnská 1052, 687 25 Hluk

IČO: 255 03 944

DIČ: CZ25503944

Zapsána v obchodním rejstříku vedeném Krajským soudem v Brně, oddíl C, vložka 28121  
osoba oprávněná jednat za právnickou osobu – Miroslav Juhaňák, jednatel

(dále jen „pachtýř“)

– straně druhé –

uzavírají tento dodatek č. 1 k pachtovní nájemní smlouvě č. 544N15/27, kterým se mění předmět pachtu a výše ročního pachtovného.

1. Na základě pachtovní smlouvy č. 544N15/27 (dále jen „smlouva“) je nájemce povinen platit propachtovateli roční pachtovné ve výši 8.389,- Kč (slovy: osmtisíctřistaosmdesátdevět korun českých).

2. Smluvní strany se dohodly na tom, že pachtovné specifikované v bodě 1. tohoto dodatku bude zvýšeno z důvodu propachtování níže uvedených pozemků na částku **42.866,- Kč** (slovy: čtyřicetdvatisíc osmdesátšest korun českých). Pozemky byly do 31. 7. 2016 pronajaty nájemními smlouvami č. 720N04/27, 172N08/27 stejnému nájemci.

obec	kat. území	druh evidence	parcela č.	výměra m <sup>2</sup>	druh pozemku
Lančov	Lančov	KN	viz. příloha č. 2	985	orná půda
Podhradí nad Dyjí	Podhradí nad Dyjí	KN	viz. příloha č. 3	57501	orná půda, ostatní plocha, travní porost
Stálky	Stálky	KN	6486	1321	orná půda

Starý Petřín	Starý Petřín	GP	viz. příloha č. 5	2899	viz. příloha č. 5
Šafov	Šafov	KN	viz. příloha č. 6	147878	orná půda, ostatní plocha, travní porost

Nedílnou součástí dodatku je seznam pozemků a grafické zobrazení propachtované části pozemku KN 1012/1 v k.ú. Podhradí nad Dyjí, které tvoří přílohy č. 2 – 7 tohoto dodatku.

K 1. 10. 2016 je pachtýř povinen zaplatit částku **12.737,- Kč** (slovy: dvanácttisícsemdsetřicetsedm korun českých).

Nedílnou součástí dodatku je výpočet, který tvoří přílohu č. 1 tohoto dodatku.


3. Tento dodatek nabývá platnosti dnem podpisu oběma smluvními stranami a účinnosti dnem 1. 8. 2016.

4. Tento dodatek je vyhotoven v dvou stejnopisech, z nichž každý má platnost originálu. Jeden stejnopis přebírá pachtýř a jeden je určen pro propachtovatele.


5. Ostatní ustanovení smlouvy nejsou tímto dodatkem č. 1 dotčena.

6. Smluvní strany po přečtení tohoto dodatku prohlašují, že s jeho obsahem souhlasí a že je shodným projevem jejich vážné a svobodné vůle, a na důkaz toho připojují své podpisy.

Ve Znojmě dne *14. 7. 2016*



.....  
RNDr. Dagmar Benešová  
vedoucí Pobočky Znojmo  
Krajského pozemkového úřadu pro  
Jihomoravský kraj  
propachtovatel



.....  
JC FARM., s. r. o.  
Miroslav Juhaňák, jednatel  
pachtýř

Za správnost: Drahomíra Schalková  
.....  
podpis



**Příloha k pachtovní smlouvě č. 544N15/27 – dodatek č. 1**

JC FARM., s.r.o.

Variabilní symbol: 54411527

Uzavřeno: 30.11.2015

Roční pacht:

Mlýnská 1052

Účinná od: 1.12.2015

42 866 Kč

Hluk, okres Uherské Hradiště

Katastr	Parcela	/	Díl	Skup.	Kultura	Číslo LV	Cena za ha [Kč]	Výměra [m2]	%	Pacht [Kč]
<b>Jaroslavice</b>										
	8 513	0	0	2	2	10 002	154 000	5 762	2,2	1 952,17
	8 634	0	0	2	2	10 002	154 000	10 000	2,2	3 388,00
	8 667	0	0	2	2	10 002	154 000	4 000	2,2	1 355,20
	8 678	0	0	2	2	10 002	154 000	5 000	2,2	1 694,00
								<b>24 762</b>		<b>8 389,37</b>
<b>Lančov</b>										
	510	2	0	2	2	10 002	96 200	284	2,2	60,11
	510	3	0	2	2	10 002	96 200	701	2,2	148,36
								<b>985</b>		<b>208,47</b>
<b>Podhradí nad Dyjí</b>										
	959	0	0	2	7	10 002	61 400	17 190	2,2	2 322,03
	975	0	0	2	14	10 002	61 400	202	2,2	27,29
část	1 012	1	0	2	7	10 002	61 400	31 065	2,2	4 196,26
	1 250	0	0	2	14	10 002	61 400	191	2,2	25,80
	1 309	3	0	2	14	10 002	61 400	81	2,2	10,94
	1 316	1	0	2	14	10 002	61 400	75	2,2	10,13
	1 316	2	0	2	14	10 002	61 400	82	2,2	11,08
	1 793	0	0	2	2	10 002	61 400	4 548	2,2	614,34
	1 821	0	0	2	7	10 002	61 400	4 067	2,2	549,37
								<b>57 501</b>		<b>7 767,24</b>
<b>Stálky</b>										
	6 486	0	0	2	2	10 002	70 200	1 321	2,2	204,02
								<b>1 321</b>		<b>204,02</b>
<b>Starý Petřín</b>										
	486	0	0	7	0	10 002	88 300	299	2,2	58,08
	487	0	0	7	0	10 002	88 300	2 600	2,2	505,08
								<b>2 899</b>		<b>563,16</b>
<b>Šafov</b>										
	5 104	0	0	2	2	10 002	79 100	11 997	2,2	2 087,72
	5 105	0	0	2	14	10 002	79 100	1 556	2,2	270,78
	5 120	0	0	2	2	10 002	79 100	1 013	2,2	176,28
	5 121	0	0	2	7	10 002	79 100	233	2,2	40,55
	5 122	0	0	2	2	10 002	79 100	412	2,2	71,70
	5 130	0	0	2	2	10 002	79 100	382	2,2	66,48
	5 131	0	0	2	2	10 002	79 100	897	2,2	156,10
	5 328	0	0	2	2	10 002	79 100	116 065	2,2	20 197,63
	5 385	0	0	2	2	10 002	79 100	7 676	2,2	1 335,78
	5 411	0	0	2	2	10 002	79 100	7 559	2,2	1 315,42

**Příloha k pachtovní smlouvě č. 544N15/27 – dodatek č. 1**

JC FARM., s.r.o.

Variabilní symbol: 54411527

Uzavřeno: 30.11.2015

Roční pacht:

Mlýnská 1052

Účinná od: 1.12.2015

42 866 Kč

Hluk, okres Uherské Hradiště

Katastr	Parcela	/	Díl	Skup.	Kultura	Číslo LV	Cena za ha [Kč]	Výměra [m <sup>2</sup> ]	%	Pacht [Kč]	
	5 412	0	0	2	14	10 002	79 100	88	2,2	15,31	
								<b>147 878</b>			<b>25 733,75</b>
<b>CELKEM: pachtovné dohodou</b>								<b>235 346</b>			<b>42 866 Kč</b>

## Výpočet pachtu pro smlouvu č. 544N15/27 – dodatek č. 1

Spočítáno ke dni: 1.10.2016

Parcela / Díl	Skup.	Výměra [m2]	Datum přidání	Datum vydání	Počet dní	Pacht [Kč]
<b>Stávající parcely</b>						
<b>Jaroslavice</b>						
8 513	0 0	2	5 762	1.12.2015	305	1 626,80
8 634	0 0	2	10 000	1.12.2015	305	2 823,33
8 667	0 0	2	4 000	1.12.2015	305	1 129,33
8 678	0 0	2	5 000	1.12.2015	305	1 411,67
<b>24 762</b>						<b>6 991,14</b>
<b>Lančov</b>						
510	2	2	284	1.8.2016	61	10,02
510	3	2	701	1.8.2016	61	24,73
<b>985</b>						<b>34,74</b>
<b>Podhradí nad Dyjí</b>						
959	0	2	17 190	1.8.2016	61	387,00
975	0	2	202	1.8.2016	61	4,55
1 012	1	2	31 065	1.8.2016	61	699,38
1 250	0	2	191	1.8.2016	61	4,30
1 309	3	2	81	1.8.2016	61	1,82
1 316	1	2	75	1.8.2016	61	1,69
1 316	2	2	82	1.8.2016	61	1,85
1 793	0	2	4 548	1.8.2016	61	102,39
1 821	0	2	4 067	1.8.2016	61	91,56
<b>57 501</b>						<b>1 294,54</b>
<b>Stálky</b>						
6 486	0	2	1 321	1.8.2016	61	34,00
<b>1 321</b>						<b>34,00</b>
<b>Starý Petřín</b>						
486	0	7	299	1.8.2016	61	9,68
487	0	7	2 600	1.8.2016	61	84,18
<b>2 899</b>						<b>93,86</b>
<b>Šafov</b>						
5 104	0	2	11 997	1.8.2016	61	347,95
5 105	0	2	1 556	1.8.2016	61	45,13
5 120	0	2	1 013	1.8.2016	61	29,38
5 121	0	2	233	1.8.2016	61	6,76
5 122	0	2	412	1.8.2016	61	11,95
5 130	0	2	382	1.8.2016	61	11,08
5 131	0	2	897	1.8.2016	61	26,02
5 328	0	2	116 065	1.8.2016	61	3 366,27
5 385	0	2	7 676	1.8.2016	61	222,63
5 411	0	2	7 559	1.8.2016	61	219,24
5 412	0	2	88	1.8.2016	61	2,55
<b>147 878</b>						<b>4 288,95</b>
<b>235 346</b>						<b>12 737,24</b>
<b>CELKEM:</b>						<b>12 737,00</b>

## VÝPIS Z KATASTRU NEMOVITOSTÍ - KatastrNVF

k datu: 1.6.2016  
27.6.2016 10:13:16

## Informace o parcele

Okres	Znojmo	Obec	Lančov
Katastrální území	678899 Lančov		
Parcela	<b>510/2</b> (25.5.2006)		
Výměra	<b>284 m<sup>2</sup></b>		
Druh pozemku	orná půda		
Řízení	V-2233/2006 Řízení ukončeno	Parcelní skupina	Katastr nemovitostí - pozemkové
Ochrana pozemku	zemědělský půdní fond (11.4.1997)		
Mapový list	STEP2880,Z.S.VI-23-13		
LV	Název	Podíl	Typ práv. vztahu
<b>10002</b>	Státní pozemkový úřad, Cast obce:Žižkov Husinecká 1024/11a-Praha, 13000	1/1	Příslušnost hospodařit s majetkem státu
	Česká republika	1/1	Vlastnické právo

## Informace o parcele

Okres	Znojmo	Obec	Lančov
Katastrální území	678899 Lančov		
Parcela	<b>510/3</b> (25.5.2006)		
Výměra	<b>701 m<sup>2</sup></b>		
Druh pozemku	orná půda		
Řízení	V-2233/2006 Řízení ukončeno	Parcelní skupina	Katastr nemovitostí - pozemkové
Ochrana pozemku	zemědělský půdní fond (10.4.1997)		
Mapový list	STEP2880,Z.S.VI-23-13		
LV	Název	Podíl	Typ práv. vztahu
<b>10002</b>	Státní pozemkový úřad, Cast obce:Žižkov Husinecká 1024/11a-Praha, 13000	1/1	Příslušnost hospodařit s majetkem státu
	Česká republika	1/1	Vlastnické právo

Počet parcel	2
Výměra celkem[m <sup>2</sup> ]	985

## VÝPIS Z KATASTRU NEMOVITOSTÍ - KatastrNVF

k datu: 1.6.2016  
27.6.2016 10:14:35

## Informace o parcele

Okres	Znojmo	Obec	Podhradí nad Dyjí
Katastrální území	723789 Podhradí nad Dyjí		
Parcela	959 (12.4.1999)		
Výměra	17190 m <sup>2</sup>		
Druh pozemku	trvalý travní porost		
Řízení	Z-1100024/1999 Řízení ukončeno	Parcelní skupina	Katastr nemovitostí - pozemkové
Ochrana pozemku	zemědělský půdní fond (12.4.1999)		
Mapový list	STEP2880,Z.S.VII-23-18		
LV	Název	Podíl	Typ práv. vztahu
10002	Česká republika	1/1	Vlastnické právo
	Státní pozemkový úřad, Cast obce:Žižkov Husinecká 1024/11a-Praha, 13000 1/1		Příslušnost hospodařit s majetkem státu

## Informace o parcele

Okres	Znojmo	Obec	Podhradí nad Dyjí
Katastrální území	723789 Podhradí nad Dyjí		
Parcela	975 (12.4.1999)		
Výměra	202 m <sup>2</sup>		
Druh pozemku	ostatní plocha	Využití nem.	nepłodná půda
Řízení	Z-1100024/1999 Řízení ukončeno	Parcelní skupina	Katastr nemovitostí - pozemkové
Mapový list	STEP2880,Z.S.VII-23-18		
LV	Název	Podíl	Typ práv. vztahu
10002	Česká republika	1/1	Vlastnické právo
	Státní pozemkový úřad, Cast obce:Žižkov Husinecká 1024/11a-Praha, 13000 1/1		Příslušnost hospodařit s majetkem státu

## Informace o parcele

Okres	Znojmo	Obec	Podhradí nad Dyjí
Katastrální území	723789 Podhradí nad Dyjí		
Parcela	1012/1 - <del>číslo</del> (12.4.1999)		
Výměra	62920 m <sup>2</sup> 31065 m <sup>2</sup>		
Druh pozemku	trvalý travní porost		
Řízení	Z-1100024/1999 Řízení ukončeno	Parcelní skupina	Katastr nemovitostí - pozemkové
Ochrana pozemku	zemědělský půdní fond (12.4.1999)		
Mapový list	STEP2880,Z.S.VII-23-18		
LV	Název	Podíl	Typ práv. vztahu
10002	Česká republika	1/1	Vlastnické právo
	Státní pozemkový úřad, Cast obce:Žižkov Husinecká 1024/11a-Praha, 13000 1/1		Příslušnost hospodařit s majetkem státu

## Informace o parcele

Okres	Znojmo	Obec	Podhradí nad Dyjí
Katastrální území	723789 Podhradí nad Dyjí		
Parcela	1250 (12.4.1999)		
Výměra	191 m <sup>2</sup>		
Druh pozemku	ostatní plocha	Využití nem.	nepłodná půda
Řízení	Z-1100024/1999 Řízení ukončeno	Parcelní skupina	Katastr nemovitostí - pozemkové
Mapový list	STEP2880,Z.S.VII-23-18		
LV	Název	Podíl	Typ práv. vztahu
10002	Česká republika	1/1	Vlastnické právo
	Státní pozemkový úřad, Cast obce:Žižkov Husinecká 1024/11a-Praha, 13000 1/1		Příslušnost hospodařit s majetkem státu

## Informace o parcele

Okres	Znojmo	Obec	Podhradí nad Dyjí
Katastrální území	723789 Podhradí nad Dyjí		
Parcela	1309/3 (12.4.1999)		
Výměra	81 m <sup>2</sup>		
Druh pozemku	ostatní plocha	Využití nem.	nepłodná půda

Řízení	Z-1100024/1999 Řízení ukončeno	Parcelní skupina	Katastr nemovitostí - pozemkové
Mapový list	STEP2880,Z.S.VII-23-18		
LV	Název	Podíl	Typ práv. vztahu
10002	Česká republika	1/1	Vlastnické právo
	Státní pozemkový úřad, Cast obce:Žižkov Husinecká 1024/11a-Praha, 13000 1/1		Příslušnost hospodařit s majetkem státu

## Informace o parcele

Okres	Znojmo	Obec	Podhradí nad Dyjí
Katastrální území	723789 Podhradí nad Dyjí		
Parcela	1316/1 (12.4.1999)		
Výměra	75 m2		
Druh pozemku	ostatní plocha	Využití nem.	neploďná půda
Řízení	Z-1100024/1999 Řízení ukončeno	Parcelní skupina	Katastr nemovitostí - pozemkové
Mapový list	STEP2880,Z.S.VII-24-02		
LV	Název	Podíl	Typ práv. vztahu
10002	Česká republika	1/1	Vlastnické právo
	Státní pozemkový úřad, Cast obce:Žižkov Husinecká 1024/11a-Praha, 13000 1/1		Příslušnost hospodařit s majetkem státu

## Informace o parcele

Okres	Znojmo	Obec	Podhradí nad Dyjí
Katastrální území	723789 Podhradí nad Dyjí		
Parcela	1316/2 (12.4.1999)		
Výměra	82 m2		
Druh pozemku	ostatní plocha	Využití nem.	neploďná půda
Řízení	Z-1100024/1999 Řízení ukončeno	Parcelní skupina	Katastr nemovitostí - pozemkové
Mapový list	STEP2880,Z.S.VII-24-02		
LV	Název	Podíl	Typ práv. vztahu
10002	Česká republika	1/1	Vlastnické právo
	Státní pozemkový úřad, Cast obce:Žižkov Husinecká 1024/11a-Praha, 13000 1/1		Příslušnost hospodařit s majetkem státu

## Informace o parcele

Okres	Znojmo	Obec	Podhradí nad Dyjí
Katastrální území	723789 Podhradí nad Dyjí		
Parcela	1793 (12.4.2010)		
Výměra	4548 m2		
Druh pozemku	orná půda		
Řízení	Z-1060/2010 Řízení ukončeno	Parcelní skupina	Katastr nemovitostí - pozemkové
Ochrana pozemku	zemědělský půdní fond (12.4.2010)		
BPEJ	Kód:52914,Výměra bon.Dílu:4548 m2		
Mapový list	DKM		
LV	Název	Podíl	Typ práv. vztahu
10002	Česká republika	1/1	Vlastnické právo
	Státní pozemkový úřad, Cast obce:Žižkov Husinecká 1024/11a-Praha, 13000 1/1		Příslušnost hospodařit s majetkem státu

## Informace o parcele

Okres	Znojmo	Obec	Podhradí nad Dyjí
Katastrální území	723789 Podhradí nad Dyjí		
Parcela	1821 (12.4.2010)		
Výměra	4067 m2		
Druh pozemku	trvalý travní porost		
Řízení	Z-1060/2010 Řízení ukončeno	Parcelní skupina	Katastr nemovitostí - pozemkové
Ochrana pozemku	zemědělský půdní fond (12.4.2010)		
BPEJ	Kód:52904,Výměra bon.Dílu:4067 m2		
Mapový list	DKM		
LV	Název	Podíl	Typ práv. vztahu
10002	Česká republika	1/1	Vlastnické právo
	Státní pozemkový úřad, Cast obce:Žižkov Husinecká 1024/11a-Praha, 13000 1/1		Příslušnost hospodařit s majetkem státu

---

Počet parcel	9
Výměra celkem[m <sup>2</sup> ]	<del>89356</del> 57501

## VÝPIS Z KATASTRU NEMOVITOSTÍ - KatastrNVF

k datu: 1.6.2016  
27.6.2016 10:18:04

## Informace o parcele

Okres	Znojmo	Obec	Stálky
Katastrální území	753475 Stálky		
Parcela	<b>6486</b>	(16.5.2011)	
Výměra	<b>1321 m<sup>2</sup></b>	Kvalita výměry	Ze souřadnic v S-JTSK
Druh pozemku	orná půda	Parcelní skupina	Katastr nemovitostí - pozemkové
Řízení	Z-6959/2011 Řízení ukončeno		
Ochrana pozemku	zemědělský půdní fond (2.2.2011)		
BPEJ	Kód:53201, Výměra bon.Dílu:1321 m <sup>2</sup>		
Mapový list	DKM		
LV	Název	Podíl	Typ práv. vztahu
<b>10002</b>	Česká republika	1/1	Vlastnické právo
	Státní pozemkový úřad, Cast obce: Žižkov Husinecká 1024/11a-Praha, 13000	1/1	Příslušnost hospodařit s majetkem státu

---

Počet parcel	1
Výměra celkem[m <sup>2</sup> ]	1321

VÝPIS Z KATASTRU NEMOVITOSTÍ - KatastrNVF

k datu: 1.6.2016  
27.6.2016 10:19:09

Informace o parcele

Okres	Znojmo	Obec	Starý Petřín
Katastrální území	755125 Starý Petřín		
Parcela	<b>486</b> (17.11.1998)		
Výměra	<b>299 m2</b>		
Řízení	Z-12700054/1998 Řízení ukončeno	Parcelní skupina	Přídělový plán nebo jiný podklad - pozemkové
LV	Název	Podíl	Typ práv. vztahu
<b>10002</b>	Česká republika	1/1	Vlastnické právo
	Státní pozemkový úřad, Čast obce: Žižkov Husinecká 1024/11a-Praha, 13000 1/1		Příslušnost hospodařit s majetkem státu

Informace o parcele

Okres	Znojmo	Obec	Starý Petřín
Katastrální území	755125 Starý Petřín		
Parcela	<b>487</b> (17.11.1998)		
Výměra	<b>2600 m2</b>		
Řízení	Z-12700054/1998 Řízení ukončeno	Parcelní skupina	Přídělový plán nebo jiný podklad - pozemkové
LV	Název	Podíl	Typ práv. vztahu
<b>10002</b>	Česká republika	1/1	Vlastnické právo
	Státní pozemkový úřad, Čast obce: Žižkov Husinecká 1024/11a-Praha, 13000 1/1		Příslušnost hospodařit s majetkem státu

Počet parcel	2
Výměra celkem[m <sup>2</sup> ]	2899

VÝPIS Z KATASTRU NEMOVITOSTÍ - KatastrNVF

k datu: 1.6.2016  
27.6.2016 10:24:25

Informace o parcele

Okres	Znojmo	Obec	Šafov
Katastrální území	761907 Šafov		
Parcela	<b>5104</b>	(22.5.2012)	
Výměra	<b>11997 m2</b>		
Druh pozemku	orná půda		
Řízení	Z-6530/2012 Řízení ukončeno	Parcelní skupina	Katastr nemovitostí - pozemkové
Ochrana pozemku	zemědělský půdní fond (22.5.2012)		
BPEJ	Kód:52901, Výměra bon.Dílu:11923 m2		
Mapový list	DKM		
LV	Název	Podíl	Typ práv. vztahu
<b>10002</b>	Česká republika	1/1	Vlastnické právo
	Státní pozemkový úřad, Cast obce:Žižkov Husinecká 1024/11a-Praha, 13000 1/1		Příslušnost hospodařit s majetkem státu

Informace o parcele

Okres	Znojmo	Obec	Šafov
Katastrální území	761907 Šafov		
Parcela	<b>5105</b>	(22.5.2012)	
Výměra	<b>1556 m2</b>		
Druh pozemku	ostatní plocha	Využití nem.	ostatní komunikace
Řízení	Z-6530/2012 Řízení ukončeno	Parcelní skupina	Katastr nemovitostí - pozemkové
Ochrana pozemku	zemědělský půdní fond (22.5.2012)		
Mapový list	DKM		
LV	Název	Podíl	Typ práv. vztahu
<b>10002</b>	Česká republika	1/1	Vlastnické právo
	Státní pozemkový úřad, Cast obce:Žižkov Husinecká 1024/11a-Praha, 13000 1/1		Příslušnost hospodařit s majetkem státu

Informace o parcele

Okres	Znojmo	Obec	Šafov
Katastrální území	761907 Šafov		
Parcela	<b>5120</b>	(22.5.2012)	
Výměra	<b>1013 m2</b>		
Druh pozemku	orná půda		
Řízení	Z-6530/2012 Řízení ukončeno	Parcelní skupina	Katastr nemovitostí - pozemkové
Ochrana pozemku	zemědělský půdní fond (22.5.2012)		
BPEJ	Kód:52901, Výměra bon.Dílu:1013 m2		
Mapový list	DKM		
LV	Název	Podíl	Typ práv. vztahu
<b>10002</b>	Česká republika	1/1	Vlastnické právo
	Státní pozemkový úřad, Cast obce:Žižkov Husinecká 1024/11a-Praha, 13000 1/1		Příslušnost hospodařit s majetkem státu

Informace o parcele

Okres	Znojmo	Obec	Šafov
Katastrální území	761907 Šafov		
Parcela	<b>5121</b>	(22.5.2012)	
Výměra	<b>233 m2</b>		
Druh pozemku	trvalý travní porost		
Řízení	Z-6530/2012 Řízení ukončeno	Parcelní skupina	Katastr nemovitostí - pozemkové
Ochrana pozemku	zemědělský půdní fond (22.5.2012)		
BPEJ	Kód:52901, Výměra bon.Dílu:233 m2		
Mapový list	DKM		
LV	Název	Podíl	Typ práv. vztahu
<b>10002</b>	Česká republika	1/1	Vlastnické právo
	Státní pozemkový úřad, Cast obce:Žižkov Husinecká 1024/11a-Praha, 13000 1/1		Příslušnost hospodařit s majetkem státu

**Informace o parcele**

Okres	Znojmo	Obec	Šafov
Katastrální území	761907 Šafov		
Parcela	<b>5122</b> (22.5.2012)		
Výměra	<b>412 m2</b>		
Druh pozemku	orná půda		
Řízení	Z-6530/2012 Řízení ukončeno	Parcelní skupina	Katastr nemovitostí - pozemkové
Ochrana pozemku	zemědělský půdní fond (22.5.2012)		
BPEJ	Kód:52901, Výměra bon.Dílu:224 m2 Kód:53204, Výměra bon.Dílu:188 m2		
Mapový list	DKM		
LV	Název	Podíl	Typ práv. vztahu
<b>10002</b>	Česká republika Státní pozemkový úřad, Cast obce:Žižkov Husinecká 1024/11a-Praha, 13000	1/1	Vlastnické právo Příslušnost hospodařit s majetkem státu

**Informace o parcele**

Okres	Znojmo	Obec	Šafov
Katastrální území	761907 Šafov		
Parcela	<b>5130</b> (22.5.2012)		
Výměra	<b>382 m2</b>		
Druh pozemku	orná půda		
Řízení	Z-6530/2012 Řízení ukončeno	Parcelní skupina	Katastr nemovitostí - pozemkové
Ochrana pozemku	zemědělský půdní fond (22.5.2012)		
BPEJ	Kód:52901, Výměra bon.Dílu:210 m2 Kód:54700, Výměra bon.Dílu:172 m2		
Mapový list	DKM		
LV	Název	Podíl	Typ práv. vztahu
<b>10002</b>	Česká republika Státní pozemkový úřad, Cast obce:Žižkov Husinecká 1024/11a-Praha, 13000	1/1	Vlastnické právo Příslušnost hospodařit s majetkem státu

**Informace o parcele**

Okres	Znojmo	Obec	Šafov
Katastrální území	761907 Šafov		
Parcela	<b>5131</b> (22.5.2012)		
Výměra	<b>897 m2</b>		
Druh pozemku	orná půda		
Řízení	Z-6530/2012 Řízení ukončeno	Parcelní skupina	Katastr nemovitostí - pozemkové
Ochrana pozemku	zemědělský půdní fond (22.5.2012)		
BPEJ	Kód:52901, Výměra bon.Dílu:602 m2 Kód:53204, Výměra bon.Dílu:4 m2 Kód:54700, Výměra bon.Dílu:291 m2		
Mapový list	DKM		
LV	Název	Podíl	Typ práv. vztahu
<b>10002</b>	Česká republika Státní pozemkový úřad, Cast obce:Žižkov Husinecká 1024/11a-Praha, 13000	1/1	Vlastnické právo Příslušnost hospodařit s majetkem státu

**Informace o parcele**

Okres	Znojmo	Obec	Šafov
Katastrální území	761907 Šafov		
Parcela	<b>5328</b> (22.5.2012)		
Výměra	<b>116065 m2</b>		
Druh pozemku	orná půda		
Řízení	Z-6530/2012 Řízení ukončeno	Parcelní skupina	Katastr nemovitostí - pozemkové
Ochrana pozemku	zemědělský půdní fond (22.5.2012)		
BPEJ	Kód:51400, Výměra bon.Dílu:109863 m2 Kód:52901, Výměra bon.Dílu:28 m2 Kód:56401, Výměra bon.Dílu:6174 m2		

Mapový list	DKM		
LV	Název	Podíl	Typ práv. vztahu
10002	Česká republika	1/1	Vlastnické právo
	Státní pozemkový úřad, Cast obce: Žižkov Husinecká 1024/11a-Praha, 13000 1/1		Příslušnost hospodařit s majetkem státu

## Informace o parcele

Okres	Znojmo	Obec	Šafov
Katastrální území	761907 Šafov		
Parcela	5385	(22.5.2012)	
Výměra	7676 m <sup>2</sup>		
Druh pozemku	orná půda		
Řízení	Z-6530/2012 Řízení ukončeno	Parcelní skupina	Katastr nemovitostí - pozemkové
Ochrana pozemku	zemědělský půdní fond (22.5.2012)		
BPEJ	Kód:56401, Výměra bon.Dílu:7676 m <sup>2</sup>		
Mapový list	DKM		

LV	Název	Podíl	Typ práv. vztahu
10002	Česká republika	1/1	Vlastnické právo
	Státní pozemkový úřad, Cast obce: Žižkov Husinecká 1024/11a-Praha, 13000 1/1		Příslušnost hospodařit s majetkem státu

## Informace o parcele

Okres	Znojmo	Obec	Šafov
Katastrální území	761907 Šafov		
Parcela	5411	(22.5.2012)	
Výměra	7559 m <sup>2</sup>		
Druh pozemku	orná půda		
Řízení	Z-6530/2012 Řízení ukončeno	Parcelní skupina	Katastr nemovitostí - pozemkové
Ochrana pozemku	zemědělský půdní fond (22.5.2012)		
BPEJ	Kód:55001, Výměra bon.Dílu:3994 m <sup>2</sup> Kód:56401, Výměra bon.Dílu:3565 m <sup>2</sup>		
Mapový list	DKM		

LV	Název	Podíl	Typ práv. vztahu
10002	Česká republika	1/1	Vlastnické právo
	Státní pozemkový úřad, Cast obce: Žižkov Husinecká 1024/11a-Praha, 13000 1/1		Příslušnost hospodařit s majetkem státu

## Informace o parcele

Okres	Znojmo	Obec	Šafov
Katastrální území	761907 Šafov		
Parcela	5412	(22.5.2012)	
Výměra	88 m <sup>2</sup>		
Druh pozemku	ostatní plocha	Využití nem.	ostatní komunikace
Řízení	Z-6530/2012 Řízení ukončeno	Parcelní skupina	Katastr nemovitostí - pozemkové
Ochrana pozemku	zemědělský půdní fond (22.5.2012)		
Mapový list	DKM		

LV	Název	Podíl	Typ práv. vztahu
10002	Česká republika	1/1	Vlastnické právo
	Státní pozemkový úřad, Cast obce: Žižkov Husinecká 1024/11a-Praha, 13000 1/1		Příslušnost hospodařit s majetkem státu

Počet parcel	11
Výměra celkem[m <sup>2</sup> ]	147878

1:2000

k.ú. Podhradí nad Dyjí

