




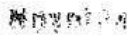



OVĚŘUJE SE, ŽE TATO KOPIE SOUHLASÍ S GEOMETRICKÝM PLÁNEM



Dělit nebo scelovat pozemky lze jen na základě územního rozhodnutí, pokud podmínky pro ně nejsou stanoveny jiným rozhodnutím nebo opatřením.

GEOMETRICKÝ PLÁN pro rozdělení pozemků a vyznačení věc břemen na částech pozemků	Náležitostma přesností odpovídá právním předpisům.	Katastrální úřad, katastrální pracoviště souhlasí s očíslováním parcel.
Vyhotožil: 		
Nezvalova 4, Brno		
Obec: Brno	Kat. území: Tuřany	Mapový list: DKM
Kód způsobu určení výměr je určen podle § 77 odst. 2 vyhlášky č. 26/2007 Sb.	Geometrický plán ověřil úředně oprávněný zeměměřický inženýr: 	Souhlas katastrálního úřadu, kat. pracoviště potvrď: 
Dosaďadním vlastníkům pozemků byla poskytnuta možnost seznámit se v terénu s průběhem navrhovaných nových hranic, které byly označeny předepsaným způsobem: zabet.žal.trubky	Dne 28.3.2008 číslo 74/2008	Dne 
	Úředně oprávněný zeměměřický inženýr odpovídá za odbornou čroveň geometrického plánu, za dosažení předepsané přesnosti a za správnost a úplnost náležitostí podle právních předpisů.	Jeden vřovpis geometrického plánu a předepsané přilohy jsou uloženy u katastrálního úřadu, katastrálního pracoviště.

VÝKAZ DOSAVADNÍHO A NOVÉHO STAVU ÚDAJŮ KATASTRU NEMOVITOSTÍ

Dosavadní stav				Nový stav													
Označení pozemku parc. číslem	Výměra parcely		Druh pozemku	Označení pozemku parc. číslem	Výměra parcely		Druh pozemku	Typ stavby	Způsob využití	Zpús. určen	Porovnání se stavem evidence právních vztahů						
	ha	m ²	Způsob využití		ha	m ²	Způsob využití	Způsob využití			Zpús. určen	Díl přechází z pozemku označeného v		Číslo listu vlastnictví	Výměra dílu		Označení dílu
												katastru nemovitosti	dřívejší poz. evidenci		ha	m ²	
3500/3	3	61	ostat. pl. zeleň	3500/3	2	52	ostat. pl. jiná plocha			2							
				3500/4	1	08	ostat. pl. jiná plocha			2							
3519/1	5	61	ostat. pl. jiná plocha	3519/1	15	73	ostat. pl. jiná plocha			2							
3519/3	2	02	ostat. pl. jiná plocha	3519/3		12	ostat. pl. jiná plocha			2							
3521/3	5	51	ostat. pl. jiná plocha	3521/3	4	53	ostat. pl. jiná plocha			2							
3521/6	1	69	ostat. pl. jiná plocha	zaniká													
3522/1	1	30	ostat. pl. jiná plocha	zaniká													
3522/6	5	07	ostat. pl. ostat. komunikace	zaniká													
3522/7		26	ostat. pl. jiná plocha	zaniká													
3523/1	11	39	orná půda	3523/1	42	87	ostat. pl. jiná plocha			2							
				3523/2	1	80	ostat. pl. jiná plocha			2							
				3523/4	4	41	ostat. pl. jiná plocha			2							
3523/3	25	00	ostat. pl. jiná plocha	3523/3	23	18	ostat. pl. jiná plocha			2							
				3523/5		57	ostat. pl. jiná plocha			2							
				3523/6	1	22	ostat. pl. jiná plocha			2							
				3523/7		3	ostat. pl. jiná plocha			2							
3524/1	4	14	orná půda	zaniká													
3524/2	5	16	orná půda	zaniká													
3525/1	14	41	orná půda	zaniká													
3526/2	5	67	orná půda	zaniká													
3527	8	68	orná půda	zaniká													
3528/1	11	62	orná půda	3528/1	46	45	ostat. pl. ostat. komunikace			2							
				3528/13	3	64	ostat. pl. jiná plocha			2							
3528/2	64	83	ostat. pl. jiná plocha	3528/2	54	69	ostat. pl. jiná plocha			2							
				3528/14	9	25	ostat. pl. jiná plocha			2							
				3528/15	3	03	ostat. pl. jiná plocha			2							
				3528/20		71	ostat. pl. jiná plocha			2							
3528/5	5	27	ostat. pl. jiná plocha	3528/5		79	ostat. pl. jiná plocha			2							
				3528/19	2	07	ostat. pl. jiná plocha			2							
3528/7	14	00	ostat. pl. jiná plocha	3528/7	8	46	ostat. pl. jiná plocha			2							
				3528/11	1	48	ostat. pl. jiná plocha			2							
				3528/12	1	45	ostat. pl. jiná plocha			2							
3528/9	14	02	ostat. pl. jiná plocha	3528/9	13	62	ostat. pl. jiná plocha			2							
				3528/10	4	02	ostat. pl. jiná plocha			2							
3530	18	54	ostat. pl. ostat. komunikace	3530	18	46	ostat. pl. ostat. komunikace			2							
3531/1	24	28	ostat. pl. jiná plocha	3531/1	22	00	ostat. pl. jiná plocha			2							
				3531/5	2	28	ostat. pl. ostat. komunikace			2							
3532/1	36	32	orná půda	3532/1	27	08	ostat. pl. jiná plocha			2							
				3532/15	4	52	ostat. pl. jiná plocha			2							
				3532/16	1	24	ostat. pl. jiná plocha			2							
				3532/17	3	48	ostat. pl. ostat. komunikace			2							
3532/14	16	63	ostat. pl. manipulační pl.	3532/14	16	25	ostat. pl. manipulační pl.			2							
				3532/18		38	ostat. pl. ostat. komunikace			2							
3552/1	1	18	orná půda	3552/1	1	11	orná půda			2							
				3552/3	2	63	ostat. pl. jiná plocha			2							
3553/1	84	71	orná půda	3553/1	72	68	orná půda			2							
3554/1	87	27	orná půda	3554/1	57	10	orná půda			2							
				3554/3	58	73	ostat. pl. jiná plocha			2							
3555/1	35	90	orná půda	3555/1	32	29	orná půda			2							
3555/3	2	04	orná půda	zaniká													
3555/6	1	47	orná půda	zaniká													
3556/1	34	35	orná půda	3556/1	33	77	orná půda			2							
3556/3	4	15	orná půda	zaniká													
3556/6	9	88	orná půda	3556/6		9	ostat. pl. jiná plocha			2							
3557/1	86	20	orná půda	3557/1	82	04	orná půda			2							
				3557/7	6	25	ostat. pl. jiná plocha			2							

Výkaz údajů o bonitovaných půdně ekologických jednotkách (BPEJ) k parcelám nového stavu

Parcelní číslo poz.:		Kód BPEJ	Výměra		BPEJ na dílu parcely	Parcelní číslo poz.:		Kód BPEJ	Výměra		BPEJ na dílu parcely
katastru nemovitosti	zjednodušené evidence		ha	m ²		katastru nemovitosti	zjednodušené evidence		ha	m ²	
3552/1		20100	7	36	3552/1						
		20501	98	79	3552/1						
		20810	5	84	3552/1						
3553/1		20100	4	15	3553/1						
		20501	63	80	3553/1						
		20810	4	73	3553/1						
3554/1		20100	5	47	3554/1						
		20501	35	21	3554/1						
		20810	16	42	3554/1						
3555/1		20100	5	18	3555/1						
		20501	16	96	3555/1						
		20810	10	15	3555/1						
3556/1		20100	8	02	3556/1						
		20501	3	63	3556/1						
		20810	22	12	3556/1						
3557/1		20100	39	74	3557/1						
		20810	42	30	3557/1						
3558/1		20100	22	10	3558/1						
		20810		79	3558/1						

VÝKAZ DOSAVADNÍHO A NOVÉHO STAVU ÚDAJŮ KATASTRU NEMOVITOSTÍ

Dosavadní stav				Nový stav										
Označení pozemku parc. číslem	Výměra parcely		Druh pozemku Způsob využití	Označení pozemku parc. číslem	Výměra parcely		Druh pozemku Způsob využití	Typ stavby Způsob využití	Zpús. určení výměr	Porovnání se stavem evidence právních vztahů				
	ha	m ²			katastru nemovitosti	dřívejší poz. evidenci				Číslo listu vlastnictví	Výměra dílu		Označení dílu	
											ha	m ²		
Věcná břemena:														
3501/3										3501/3		10001		
3517/1										3517/1		10001		
3518										3518		10001		
3519/3										3519/3		10001		
3520/3										3520/3		10001		
3521/3										3521/3		10001		
3530										3530		10001		
3532/3										3532/3		10001		
3532/10										3532/10		10001		
3532/11										3532/11		10001		
3532/12										3532/12		10001		
3532/13										3532/13		10001		
3552/1										3552/1		10001		
3561/1										3561/1		10001		

Druh věcného břemene:

Grafická příloha "B" - právo vedení dešťové kanalizace

Oprávněný: dle listin

VÝKAZ DOSAVADNÍHO A NOVÉHO STAVU ÚDAJŮ KATASTRU NEMOVITOSTÍ

Dosavadní stav				Nový stav										
Označení pozemku parc. číslem	Výměra parcely		Druh pozemku Způsob využití	Označení pozemku parc. číslem	Výměra parcely		Druh pozemku Způsob využití	Typ stavby Způsob využití	Zpús. určení výměr	Porovnání se stavem evidence právních vztahů				
	ha	m ²			katastru nemovitosti	dřívejší poz. evidenci				Číslo listu vlastnictví	Výměra dílu		Označení dílu	
											ha	m ²		
Věcná břemena:														
3501/3										3501/3		10001		
3517/1										3517/1		10001		
3518										3518		10001		
3519/3										3519/3		10001		
3521/3										3521/3		10001		
3530										3530		10001		

Druh věcného břemene:

Grafická příloha "C" - právo vedení spísaškové kanalizace

Oprávněný: dle listin

VÝKAZ DOSAVADNÍHO A NOVÉHO STAVU ÚDAJŮ KATASTRU NEMOVITOSTÍ

Dosavadní stav				Nový stav										
Označení pozemku parc. číslem	Výměra parcely		Druh pozemku Způsob využití	Označení pozemku parc. číslem	Výměra parcely		Druh pozemku Způsob využití	Typ stavby Způsob využití	Zpús. určení výměr	Porovnání se stavem evidence právních vztahů				
	ha	m ²			katastru nemovitosti	dřívejší poz. evidenci				Číslo listu vlastnictví	Výměra dílu		Označení dílu	
											ha	m ²		
Věcná břemena:														
3530										3530		10001		
3532/3										3532/3		10001		
3532/16										3532/1		10001		

Druh věcného břemene:

Grafická příloha "D" - právo vedení plynovodu

Oprávněný: dle listin

VÝKAZ DOSAVADNÍHO A NOVÉHO STAVU ÚDAJŮ KATASTRU NEMOVITOSTÍ

Dosavadní stav			Nový stav												
Označení pozemku parc. číslem	Výměra parcely		Druh pozemku Způsob využití	Označení pozemku parc. číslem	Výměra parcely		Druh pozemku Způsob využití	Typ stavby Způsob využití	Zpús. určení výměr	Porovnání se stavem evidence právních vztahů					
	ha	m ²			ha	m ²				Díl přechází z pozemku označeného v	Číslo listu vlastnictví	Výměra dílu		Označení dílu	
Věcná břemena:										katastru nemovitostí	dřívejší poz. evidenci		ha		m ²
3530										3530			10001		

Druh věcného břemene:

Grafická příloha "E" - právo vedení vysokého napětí

Oprávněný: dle listin

VÝKAZ DOSAVADNÍHO A NOVÉHO STAVU ÚDAJŮ KATASTRU NEMOVITOSTÍ

Dosavadní stav			Nový stav												
Označení pozemku parc. číslem	Výměra parcely		Druh pozemku Způsob využití	Označení pozemku parc. číslem	Výměra parcely		Druh pozemku Způsob využití	Typ stavby Způsob využití	Zpús. určení výměr	Porovnání se stavem evidence právních vztahů					
	ha	m ²			ha	m ²				Díl přechází z pozemku označeného v	Číslo listu vlastnictví	Výměra dílu		Označení dílu	
Věcná břemena:										katastru nemovitostí	dřívejší poz. evidenci		ha		m ²
3530										3530			10001		

Druh věcného břemene:

Grafická příloha "F" - právo vedení vodovodu

Oprávněný: dle listin

VÝKAZ DOSAVADNÍHO A NOVÉHO STAVU ÚDAJŮ KATASTRU NEMOVITOSTÍ

Dosavadní stav			Nový stav												
Označení pozemku parc. číslem	Výměra parcely		Druh pozemku Způsob využití	Označení pozemku parc. číslem	Výměra parcely		Druh pozemku Způsob využití	Typ stavby Způsob využití	Zpús. určení výměr	Porovnání se stavem evidence právních vztahů					
	ha	m ²			ha	m ²				Díl přechází z pozemku označeného v	Číslo listu vlastnictví	Výměra dílu		Označení dílu	
Věcná břemena:										katastru nemovitostí	dřívejší poz. evidenci		ha		m ²
3528/9										3558/1			10001		
3528/16										3558/2			10001		
3558/3										3528/16			10001		
										3558/3			10001		

Druh věcného břemene:

Grafická příloha "G" - právo vedení dešťové kanalizace-město Brno

Oprávněný: dle listin

VÝKAZ DOSAVADNÍHO A NOVÉHO STAVU ÚDAJŮ KATASTRU NEMOVITOSTÍ

Dosavadní stav			Nový stav												
Označení pozemku parc. číslem	Výměra parcely		Druh pozemku Způsob využití	Označení pozemku parc. číslem	Výměra parcely		Druh pozemku Způsob využití	Typ stavby Způsob využití	Zpús. určení výměr	Porovnání se stavem evidence právních vztahů					
	ha	m ²			ha	m ²				Díl přechází z pozemku označeného v	Číslo listu vlastnictví	Výměra dílu		Označení dílu	
Věcná břemena:										katastru nemovitostí	dřívejší poz. evidenci		ha		m ²
3528/9										3558/1			10001		
3558/3										3558/2			10001		
										3558/3			10001		

Druh věcného břemene:

Grafická příloha "H" - právo vedení spíškové kanalizace-město Brno

Oprávněný: dle listin

VÝKAZ DOSAVADNÍHO A NOVÉHO STAVU ÚDAJŮ KATASTRU NEMOVITOSTÍ

Dosavadní stav				Nový stav												
Označení pozemku parc. číslem	Výměra parcely		Druh pozemku	Označení pozemku parc. číslem	Výměra parcely		Druh pozemku	Typ stavby	Způsob určení výměr	Porovnání se stavem evidence právních vztahů						
	ha	m ²	Způsob využití		ha	m ²	Způsob využití	Způsob využití		Způsob využití	Díl přechází z pozemku označeného v		Číslo listu vlastnictví	Výměra dílu		Označení dílu
					katastru nemovitostí	dřívejší poz. evidenci					ha	m ²				
Věcná břemena:																
3528/1										3528/3		10001				
3528/9										3528/9		10001				
3528/11										3528/9		10001				
3528/16										3528/16		10001				
3530										3530		10001				
3532/1										3532/1		10001				
3532/17										3532/1		10001				
3557/7										3558/1		10001				
3558/3										3558/3		10001				

Druh věcného břemene:

Grafická příloha "I" - právo vedení vysokého napětí-město Brno

Oprávněný: dle listin

VÝKAZ DOSAVADNÍHO A NOVÉHO STAVU ÚDAJŮ KATASTRU NEMOVITOSTÍ

Dosavadní stav				Nový stav												
Označení pozemku parc. číslem	Výměra parcely		Druh pozemku	Označení pozemku parc. číslem	Výměra parcely		Druh pozemku	Typ stavby	Způsob určení výměr	Porovnání se stavem evidence právních vztahů						
	ha	m ²	Způsob využití		ha	m ²	Způsob využití	Způsob využití		Způsob využití	Díl přechází z pozemku označeného v		Číslo listu vlastnictví	Výměra dílu		Označení dílu
					katastru nemovitostí	dřívejší poz. evidenci					ha	m ²				
Věcná břemena:																
3528/1										3528/9		10001				
3528/9										3528/9		10001				
3528/11										3528/9		10001				
3528/16										3528/16		10001				
3528/19										3528/2		10001				
3530										3528/5		10001				
3532/1										3530		10001				
3532/17										3532/1		10001				
3558/3										3532/1		10001				
										3558/3		10001				

Druh věcného břemene:

Grafická příloha "J" - právo vedení veřejného osvětlení-město Brno

Oprávněný: dle listin

VÝKAZ DOSAVADNÍHO A NOVÉHO STAVU ÚDAJŮ KATASTRU NEMOVITOSTÍ

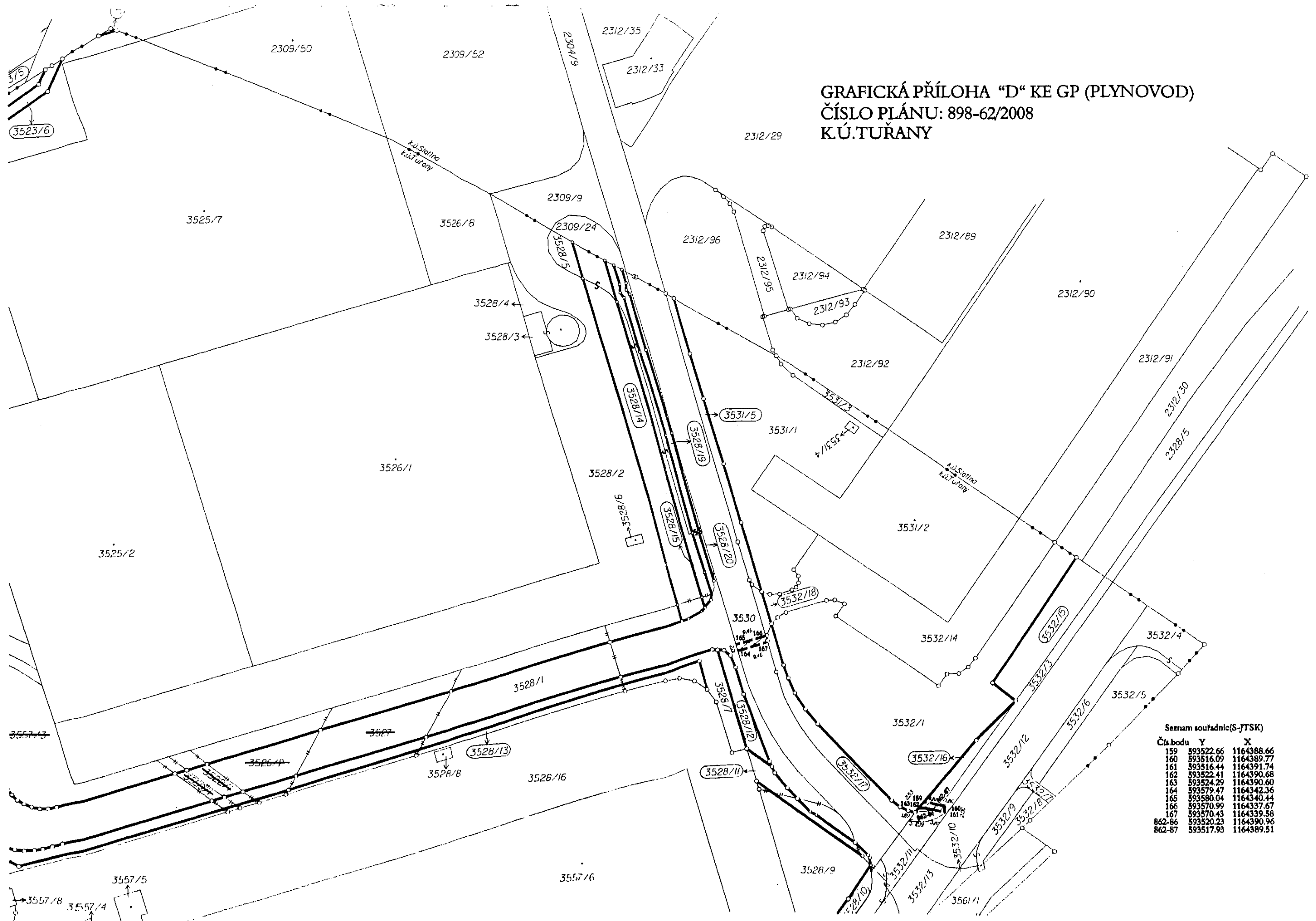
Dosavadní stav				Nový stav												
Označení pozemku parc. číslem	Výměra parcely		Druh pozemku	Označení pozemku parc. číslem	Výměra parcely		Druh pozemku	Typ stavby	Způsob určení výměr	Porovnání se stavem evidence právních vztahů						
	ha	m ²	Způsob využití		ha	m ²	Způsob využití	Způsob využití		Způsob využití	Díl přechází z pozemku označeného v		Číslo listu vlastnictví	Výměra dílu		Označení dílu
					katastru nemovitostí	dřívejší poz. evidenci					ha	m ²				
Věcná břemena:																
3532/1										3532/1		10001				

Druh věcného břemene:

Grafická příloha "K" - právo vedení vodovodu - město Brno

Oprávněný: dle listin

GRAFICKÁ PŘÍLOHA "D" KE GP (PLYNOVOD)
 ČÍSLO PLÁNU: 898-62/2008
 K.Ú.TUŘANY



Seznam souřadnic(S-JTSK)

Čís.bodu	Y	X
159	593522.66	1164388.66
160	593516.09	1164389.77
161	593516.44	1164391.74
162	593522.41	1164390.68
163	593524.29	1164390.60
164	593579.47	1164342.36
165	593580.04	1164340.44
166	593570.99	1164337.67
167	593570.43	1164339.58
862-86	593520.23	1164390.96
862-87	593517.93	1164389.51