



KUJIP01CDSCU

Níže uvedeného dne, měsíce a roku spolu uzavírají podle ustanovení § 2079 a násl. zákona č. 89/2012 Sb., Občanský zákoník, tito účastníci

Zemědělské obchodní družstvo Hořice, IČ 00111228,
se sídlem Hořice č.p. 66, 39601 Hořice
zastoupené předsedou představenstva Ing. Františkem Novákem a místopředsedou
představenstva Bc. Josefem Zachem
jako prodávající

a

Kraj Vysočina, se sídlem v Jihlavě, Žižkova 57, 587 33, IČ 708 90 749,
DIČ CZ70890749
zastoupený hejtmanem kraje MUDr. Jiřím Běhounkem,
k podpisu smlouvy pověřen Ing. Martin Kukla, náměstek hejtmana pro oblast
ekonomiky a majetku,

jako kupující

tuto

Kupní smlouvu

Článek I.

Prodávající má, na základě Smlouvy kupní ze dne 18. 9. 2013, právní účinky vkladu práva ke dni 24. 9. 2013, ve vlastnictví pozemky par. č. 172/51, par. č. 297/5, par. č. 360/6, par. č. 773/42, par. č. 783/3 a par. č. 783/4, které Katastrální úřad pro Vysočinu, Katastrální pracoviště Pelhřimov vede na listu vlastnictví č. 241 pro k. ú. a obec Koberovice.

Geometrickým plánem č. 134-59/2015 ze dne 6. 5. 2015, odsouhlaseným Katastrálním úřadem pro Vysočinu, Katastrálním pracovištěm Pelhřimov dne 11. 5. 2015, byly z pozemku par. č. 172/51 odděleny díly „t“ o výměře 514 m² a „u“ o výměře 3 m², z pozemku par. č. 297/5 byl oddělen díl „t1“ o výměře 20 m², z pozemku par. č. 360/6 byl oddělen díl „u1“ o výměře 200 m², z pozemku par. č. 773/42 byl oddělen díl „v“ o výměře 309 m². Díly „t“, „u“, „t1“, „u1“, „v“ a pozemky par. č. 783/3 a par. č. 783/4 byly sloučeny do nově označeného pozemku par. č. 773/42 o výměře 1163 m² v k. ú. a obci Koberovice.

Článek II.

Prodávající touto smlouvou prodává pozemek par. č. 773/42 o výměře 1163 m² v k. ú. a obci Koberovice, se všemi součástmi a příslušenstvím kupujícímu za dohodnutou kupní cenu

116 300 Kč

(slovy: jednošestnáctistisícitřista korun českých)

Kupující s touto kupní cenou souhlasí a výše uvedený pozemek přebírá do svého výhradního vlastnictví.

Článek III.

Kupující se zavazuje, že uvedenou kupní cenu uhradí do 30 dnů po obdržení vyrozumění o provedení vkladu vlastnického práva Katastrálním úřadem pro Vysočinu, Katastrálním pracovištěm Pelhřimov, a to na účet číslo 3611261/0100.

Pokud nebude kupní cena kupujícím zaplacená ani do tří měsíců po doručení vyrozumění o provedení vkladu do katastru nemovitostí, vyhrazuje si prodávající právo od kupní smlouvy odstoupit.

Článek IV.

Prodávající potvrzuje, že na převáděném pozemku neváznou žádná věcná břemena, zástavní práva ani jiná omezení vlastnických práv.

Podpisem této smlouvy kupující stvrzuje, že zná skutečný stav převáděné nemovitosti a že s ním souhlasí.

Článek V.

Smluvní strany se dohodly, že veškeré náklady spojené s vkladem do katastru nemovitostí hradí kupující.

Článek VI.

Tato kupní smlouva je vyhotovena ve 3 stejnopisech, z nichž prodávající a kupující obdrží každý 1 vyhotovení a zbývající 1 vyhotovení je určeno pro katastrální úřad k založení do sbírky listin.

Článek VII.

Účastníci této smlouvy tímto Katastrálnímu úřadu pro Vysočinu, Katastrálnímu pracovišti Pelhřimov navrhují na příslušný list vlastnictví pro k. ú. a obec Koberovice, kde je jako výhradní vlastník uveden Kraj Vysočina, zapsat pozemek uvedený v článku II. této smlouvy.

Článek VIII.

Ve smyslu ustanovení § 36 odst. 1 písm. a) zákona č. 129/2000 Sb., o krajích, ve znění pozdějších předpisů, rozhodlo Zastupitelstvo kraje Vysočina usnesením č. 0606/05/2018/ZK ze dne 11. 9. 2018 nabýt pozemek uvedený v článku II. této smlouvy do vlastnictví Kraje Vysočina.

Článek IX.

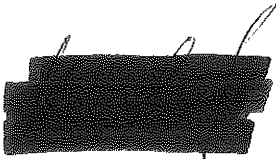
Kraj Vysočina se zavazuje, že splní zákonnou povinnost dle § 5 odst. 2 zákona č. 340/2015 Sb., o registru smluv, tj. zveřejnění smlouvy v informačním systému veřejné správy – Registru smluv.


Článek X.


Účastníci této smlouvy po jejím přečtení prohlašují, že byla sepsána dle jejich pravé a svobodné vůle, nikoliv v tísní a za nápadně nevýhodných podmínek. Na důkaz toho připojují své podpisy.

V Hořicích dne 10. 10. 2018


V Jihlavě dne 23. 10. 2018


.....
Ing. František Novák
předseda představenstva


.....
Ing. Martin Kukla,
náměstek hejtmana
pro oblast ekonomiky a majetku


.....
Bc. Josef Zach
Místopředseda představenstva

*Zemědělské obchodní družstvo
Hořice, 396 01 Humpolec
okr. Pelhřimov*


Kraj Vysočina
Biskupova 57, 587 03 Jihlava

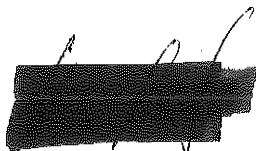
22

Čestné prohlášení majitele pozemku

Toto čestné prohlášení je jednou z podmínek pro poskytnutí dotace Kraji Vysočina v rámci Podprogramu 298D226 – majetkoprávní vypořádání pozemků pod silnicemi II. a III. třídy ve vlastnictví krajů a je nedílnou součástí kupní smlouvy.

Prohlašujeme, že nám jako vlastníkům pozemku par. č. 773/42 o výměře 1163 m² k. ú. a obci Koberovice nebyla v minulosti za tento pozemek poskytnuta náhrada v rámci majetkoprávního vypořádání.

Dne 10. 10. 2019



Ing. František Novák
předseda představenstva

*Zemědělské obchodní družstvo
Hořice, 396 01 Humpolec
okr. Pelhřimov*



Bc. Josef Zach
místopředseda představenstva

Grafická část není zveřejněna s ohledem na § 3 odst.
2 b) zákona č. 340/2015 Sb. v platném znění.