

PŘÍLOHA SMLOUVY

Celé pozemky:

Č. řádku	Parcela č.	Výměra (m ²)	Druh pozemku	Způsob využití
1	144	112	zahrada	
2	145	274	ostatní plocha	jiná plocha
3	147	805	trvalý travní porost	
4	148	210	ostatní plocha	jiná plocha
5	154	157	zahrada	
6	158	537	ostatní plocha	zeleň
7	160	6 454	ostatní plocha	zeleň
8	163	375	ostatní plocha	manipulační plocha
9	164	349	zahrada	
10	165	528	zastavěná plocha a nádvoří	zbořeniště
11	166	663	zastavěná plocha a nádvoří	zbořeniště
12	167	687	zastavěná plocha a nádvoří	zbořeniště
13	168	132	zahrada	
14	171	303	ostatní plocha	jiná plocha
15	172	61	ostatní plocha	jiná plocha
16	173	266	ostatní plocha	jiná plocha
17	174	89	ostatní plocha	jiná plocha
18	175	339	ostatní plocha	zeleň
19	176	133	zahrada	
20	177	435	zastavěná plocha a nádvoří	zbořeniště
21	179	986	ostatní plocha	jiná plocha
22	180	688	zastavěná plocha a nádvoří	zbořeniště
23	181	514	zastavěná plocha a nádvoří	zbořeniště
24	182	617	ostatní plocha	jiná plocha
25	184	458	zastavěná plocha a nádvoří	zbořeniště
26	185	452	zahrada	
27	186	272	zastavěná plocha a nádvoří	zbořeniště
28	187	510	ostatní plocha	jiná plocha
29	188	343	ostatní plocha	jiná plocha
30	189	468	ostatní plocha	jiná plocha
31	190	389	ostatní plocha	jiná plocha
32	191	481	ostatní plocha	jiná plocha
33	192	623	ostatní plocha	jiná plocha
34	194	155	zahrada	
35	196	464	ostatní plocha	zeleň
36	197	460	zastavěná plocha a nádvoří	zbořeniště
37	198	494	zastavěná plocha a nádvoří	zbořeniště
38	199	366	zastavěná plocha a nádvoří	zbořeniště
39	200	447	ostatní plocha	jiná plocha
40	202	56	ostatní plocha	jiná plocha
41	203	1 347	ostatní plocha	jiná plocha
42	207	610	ostatní plocha	zeleň
43	208	659	ostatní plocha	zeleň
44	209	464	ostatní plocha	zeleň
45	210	724	zastavěná plocha a nádvoří	zbořeniště
46	222	2 470	ostatní plocha	ostatní komunikace
47	223	749	ostatní plocha	jiná plocha
48	224	999	ostatní plocha	ostatní komunikace
49	231	64	zahrada	
50	232	110	ostatní plocha	jiná plocha
51	233	90	ostatní plocha	jiná plocha
52	234	256	zahrada	
53	235	309	ostatní plocha	jiná plocha
			ostatní plocha	ostatní komunikace

55	239	178	zahrada	
56	240	502	zahrada	
57	241	113	ostatní plocha	jiná plocha
58	242	655	zahrada	
59	243	204	ostatní plocha	zeleň
60	244	571	zahrada	
61	245	239	ostatní plocha	zeleň
62	246	762	zahrada	
63	248	230	zahrada	
64	249	101	ostatní plocha	zeleň
65	250	121	ostatní plocha	jiná plocha
66	251	677	zahrada	
67	252	121	ostatní plocha	zeleň
68	254	100	zastavěná plocha a nádvoří	zbořeníště
69	255	537	zahrada	
70	256	126	zastavěná plocha a nádvoří	zbořeníště
71	257	508	zahrada	
72	258	174	ostatní plocha	zeleň
73	259	705	zahrada	
74	260	4 585	ostatní plocha	zeleň
75	262	170	zahrada	
76	263	1 621	zahrada	
77	265	382	ostatní plocha	neplodná půda
78	268	1 669	zastavěná plocha a nádvoří	zbořeníště
79	274	309	zahrada	
80	276	177	zahrada	
81	278	853	ostatní plocha	jiná plocha
82	279	274	trvalý travní porost	
83	280	1 189	orná půda	
84	281	330	ostatní plocha	ostatní komunikace
85	282	413	ostatní plocha	jiná plocha
86	283	642	zahrada	
87	285	631	zahrada	
88	286	208	zahrada	
89	287	276	ostatní plocha	jiná plocha
90	288	733	orná půda	
91	289	506	ostatní plocha	ostatní komunikace
92	290	449	ostatní plocha	ostatní komunikace
93	292	383	vodní plocha	koryto vodního toku přirozené nebo upravené
94	293	1 651	ostatní plocha	neplodná půda
95	294	1 609	ostatní plocha	neplodná půda
96	298	217	zastavěná plocha a nádvoří	zbořeníště
97	303	1 362	zahrada	
98	305	2 819	ostatní plocha	sportoviště a rekreační plocha
99	310	635	ostatní plocha	jiná plocha
100	312	5 397	ostatní plocha	sportoviště a rekreační plocha
101	314	175	ostatní plocha	jiná plocha
102	315	643	zahrada	
103	316	226	ostatní plocha	zeleň
104	317	591	zahrada	
105	318	269	ostatní plocha	jiná plocha
106	321	468	zahrada	
107	323	433	zahrada	
108	324	198	ostatní plocha	zeleň
109	325	613	zahrada	
110	326	186	ostatní plocha	jiná plocha
111	327	483	zahrada	
112	328	192	zahrada	

113	329	399	zahrada	
114	331	1 022	lesní pozemek	
115	332	885	lesní pozemek	
116	333	2 139	ostatní plocha	ostatní komunikace
117	334	3 385	ostatní plocha	ostatní komunikace
118	335	8 162	lesní pozemek	
119	339	842	ostatní plocha	ostatní komunikace
120	340	565	ostatní plocha	zeleň
121	341	6 778	lesní pozemek	
122	342	168	ostatní plocha	ostatní komunikace
123	343	539	ostatní plocha	zeleň
124	347	2 371	ostatní plocha	zeleň
125	351	892	ostatní plocha	zeleň
126	353	82	ostatní plocha	zeleň
127	356	241	ostatní plocha	zeleň
128	357	108	zahrada	
129	358	402	zahrada	
130	359	164	ostatní plocha	zeleň
131	361	104	ostatní plocha	jiná plocha
132	362	420	zahrada	
133	363	261	ostatní plocha	jiná plocha
134	364	554	zahrada	
135	365	130	ostatní plocha	zeleň
136	366	651	zahrada	
137	369	273	ostatní plocha	jiná plocha
138	370	541	zahrada	
139	373	432	ostatní plocha	zeleň
140	374	152	zahrada	
141	375	352	ostatní plocha	jiná plocha
142	376	253	zahrada	
143	377	200	zahrada	
144	378	274	zahrada	
145	379	388	ostatní plocha	jiná plocha
146	380	314	ostatní plocha	jiná plocha
147	381	537	zahrada	
148	382	240	ostatní plocha	jiná plocha
149	383	489	zahrada	
150	386	80	zastavěná plocha a nádvoří	zbořeniště
151	387	1 708	vodní plocha	zamokřená plocha
152	388	3 241	ostatní plocha	sportoviště a rekreační plocha
153	389	1 842	ostatní plocha	sportoviště a rekreační plocha
154	390	1 620	zastavěná plocha a nádvoří	zbořeniště
155	393	275	ostatní plocha	zeleň
156	395	739	zastavěná plocha a nádvoří	zbořeniště
157	398	484	ostatní plocha	manipulační plocha
158	399	415	ostatní plocha	jiná plocha
159	401	651	ostatní plocha	jiná plocha
160	402	699	ostatní plocha	jiná plocha
161	403	691	ostatní plocha	zeleň
162	404	583	ostatní plocha	zeleň
163	405	732	ostatní plocha	zeleň
164	406	439	ostatní plocha	zeleň
165	408	61	zahrada	
166	410	70	zahrada	
167	411	287	ostatní plocha	jiná plocha
168	412	164	zahrada	
			zahrada	

171	415	188	zahrada	
172	416	114	zahrada	
173	422	331	ostatní plocha	jiná plocha
174	424	428	zastavěná plocha a nádvoří	zbořeniště
175	425	240	ostatní plocha	jiná plocha
176	429	67	ostatní plocha	jiná plocha
177	430	432	zastavěná plocha a nádvoří	zbořeniště
178	431	114	ostatní plocha	jiná plocha
179	432	54	ostatní plocha	jiná plocha
180	433	347	zastavěná plocha a nádvoří	zbořeniště
181	434	223	ostatní plocha	jiná plocha
182	435	154	zahrada	
183	436	299	ostatní plocha	jiná plocha
184	438	268	zahrada	
185	439	299	ostatní plocha	jiná plocha
186	440	69	zahrada	
187	442	82	zahrada	
188	443	280	ostatní plocha	jiná plocha
189	444	299	zahrada	
190	446	272	ostatní plocha	jiná plocha
191	447	190	zahrada	
192	448	1 137	zastavěná plocha a nádvoří	zbořeniště
193	449	532	ostatní plocha	zeleň
194	450	252	zahrada	
195	451	302	ostatní plocha	jiná plocha
196	452	164	zahrada	
197	453	104	ostatní plocha	ostatní komunikace
198	454	173	zahrada	
199	455	303	zastavěná plocha a nádvoří	zbořeniště
200	456	97	zahrada	
201	457	345	ostatní plocha	ostatní komunikace
202	458	117	zastavěná plocha a nádvoří	zbořeniště
203	459	169	zahrada	
204	460	312	ostatní plocha	jiná plocha
205	461	91	zahrada	
206	462	2 166	ostatní plocha	ostatní komunikace
207	463	1 657	ostatní plocha	ostatní komunikace
208	464	256	zastavěná plocha a nádvoří	zbořeniště
209	465	257	ostatní plocha	jiná plocha
210	467	930	ostatní plocha	zeleň
211	468	1 412	ostatní plocha	zeleň
212	469	222	zahrada	
213	470	325	ostatní plocha	jiná plocha
214	471	178	zahrada	
215	472	165	zahrada	
216	474	86	zahrada	
217	475	132	zahrada	
218	476	343	ostatní plocha	jiná plocha
219	477	116	zahrada	
220	478	444	ostatní plocha	ostatní komunikace
221	479	123	zahrada	
222	480	346	ostatní plocha	jiná plocha
223	481	137	zahrada	
224	482	119	zahrada	
225	483	328	ostatní plocha	jiná plocha
226	484	157	zahrada	
227	485	172	zahrada	
228	486	330	ostatní plocha	jiná plocha

229	487	204	zahrada	
230	488	814	ostatní plocha	ostatní komunikace
231	489	186	zahrada	
232	490	324	ostatní plocha	jiná plocha
233	491	172	zahrada	
234	492	155	zahrada	
235	493	326	ostatní plocha	jiná plocha
236	494	102	zahrada	
237	495	164	zahrada	
238	496	324	ostatní plocha	jiná plocha
239	497	174	zahrada	
240	498	161	zahrada	
241	499	324	ostatní plocha	jiná plocha
242	500	100	zahrada	
243	501	270	zahrada	
244	502	220	zahrada	
245	503	721	ostatní plocha	jiná plocha
246	504	58	zahrada	
247	505	194	zahrada	
248	506	307	ostatní plocha	jiná plocha
249	507	159	zahrada	
250	508	124	zahrada	
251	509	192	zahrada	
252	510	226	zahrada	
253	511	645	ostatní plocha	zeleň
254	512	199	zahrada	
255	513	287	zahrada	
256	514	224	zahrada	
257	515	197	zahrada	
258	517	449	ostatní plocha	jiná plocha
259	518	219	zahrada	
260	519	109	zahrada	
261	520	187	zahrada	
262	521	524	ostatní plocha	jiná plocha
263	522	49	zahrada	
264	523	451	ostatní plocha	jiná plocha
265	524	106	zahrada	
266	526	494	ostatní plocha	jiná plocha
267	527	204	zahrada	
268	528	346	ostatní plocha	zeleň
269	529	68	zahrada	
270	530	75	zahrada	
271	531	439	ostatní plocha	jiná plocha
272	533	518	ostatní plocha	jiná plocha
273	534	150	zahrada	
274	535	210	ostatní plocha	jiná plocha
275	537	427	zastavěná plocha a nádvoří	zbořeníště
276	539	1 940	ostatní plocha	zeleň
277	540	47	ostatní plocha	jiná plocha
278	541	1 049	ostatní plocha	zeleň
279	543	53	ostatní plocha	jiná plocha
280	544	52	ostatní plocha	jiná plocha
281	546	208	ostatní plocha	jiná plocha
282	1000	139	ostatní plocha	neplodná půda
283	1001	45	ostatní plocha	sílnice
284	1003	37	vodní plocha	zamokřená plocha
285	1894	1 243	ostatní plocha	ostatní komunikace

287	1897	865	ostatní plocha	ostatní komunikace
288	1898	2 058	ostatní plocha	ostatní komunikace
289	1899	2 912	ostatní plocha	ostatní komunikace
290	1901	1 085	ostatní plocha	ostatní komunikace
291	1908	2 124	ostatní plocha	ostatní komunikace
292	1909	1 791	ostatní plocha	ostatní komunikace
293	1910	1 801	ostatní plocha	ostatní komunikace
294	1911	758	ostatní plocha	ostatní komunikace
295	1912	4 157	ostatní plocha	ostatní komunikace
296	1002/1	4 607	orná půda	
297	1002/2	4 450	vodní plocha	zamokřená plocha
298	1004/2	90	orná půda	
299	131/2	19	ostatní plocha	zeleň
300	143/1	84	zahrada	
301	143/2	33	ostatní plocha	zeleň
302	149/1	525	ostatní plocha	jiná plocha
303	149/2	249	zastavěná plocha a nádvoří	zbořeniště
304	149/3	1	ostatní plocha	zeleň
305	153/1	311	zahrada	
306	153/2	80	ostatní plocha	jiná plocha
307	153/3	31	ostatní plocha	jiná plocha
308	153/4	29	ostatní plocha	jiná plocha
309	153/6	31	ostatní plocha	zeleň
310	155/1	83	zahrada	
311	155/2	37	ostatní plocha	zeleň
312	162/2	902	zahrada	
313	162/3	546	ostatní plocha	jiná plocha
314	162/4	693	ostatní plocha	jiná plocha
315	162/5	745	zahrada	
316	162/6	287	zahrada	
317	169/1	217	ostatní plocha	jiná plocha
318	169/2	239	ostatní plocha	jiná plocha
319	169/3	23	ostatní plocha	jiná plocha
320	1850/15	2 234	ostatní plocha	dráha
321	1850/75	474	ostatní plocha	zeleň
322	1850/76	2	ostatní plocha	zeleň
323	1871/5	2 205	ostatní plocha	silnice
324	1895/1	8 013	ostatní plocha	ostatní komunikace
325	1895/2	5	ostatní plocha	ostatní komunikace
326	1895/4	37	ostatní plocha	zeleň
327	1895/5	15	ostatní plocha	zeleň
328	1895/7	85	ostatní plocha	jiná plocha
329	1895/9	78	ostatní plocha	jiná plocha
330	1900/1	2 909	ostatní plocha	ostatní komunikace
331	1900/2	186	ostatní plocha	ostatní komunikace
332	1904/2	259	ostatní plocha	jiná plocha
333	1904/5	1 370	ostatní plocha	zeleň
334	1904/6	48	ostatní plocha	jiná plocha
335	1913/1	4 086	ostatní plocha	ostatní komunikace
336	1913/2	487	zahrada	
337	193/1	370	ostatní plocha	jiná plocha
338	193/2	212	ostatní plocha	jiná plocha
339	2067/37	774	ostatní plocha	jiná plocha
340	2067/7	133	vodní plocha	zamokřená plocha
341	2068/1	300	ostatní plocha	jiná plocha
342	2068/2	238	zahrada	
343	212/1	246	zahrada	
344	212/2	109	ostatní plocha	

345	221/1	2 971	orná půda	
346	221/3	16	ostatní plocha	zeleň
347	225/1	11 736	orná půda	
348	225/2	239	zahrada	
349	225/3	888	zahrada	
350	226/1	2 032	zahrada	
351	226/2	534	ostatní plocha	jiná plocha
352	227/1	588	ostatní plocha	jiná plocha
353	228/1	194	ostatní plocha	zeleň
354	229/1	534	zahrada	
355	229/2	935	zahrada	
356	229/3	124	ostatní plocha	jiná plocha
357	230/1	22	ostatní plocha	jiná plocha
358	230/2	349	zahrada	
359	237/1	1 621	orná půda	
360	237/2	585	zahrada	
361	237/3	125	ostatní plocha	jiná plocha
362	238/1	395	ostatní plocha	zeleň
363	238/2	24	ostatní plocha	jiná plocha
364	247/1	341	ostatní plocha	zeleň
365	247/2	16	ostatní plocha	jiná plocha
366	253/1	638	zahrada	
367	253/2	36	ostatní plocha	zeleň
368	266/1	3 269	ostatní plocha	nepločná půda
369	266/2	1 829	trvalý travní porost	
370	267/1	1 505	zahrada	
371	270/1	311	ostatní plocha	nepločná půda
372	270/10	22	ostatní plocha	jiná plocha
373	270/11	22	ostatní plocha	jiná plocha
374	270/12	21	ostatní plocha	jiná plocha
375	270/13	22	ostatní plocha	jiná plocha
376	270/14	22	ostatní plocha	jiná plocha
377	270/15	24	ostatní plocha	jiná plocha
378	270/16	23	ostatní plocha	jiná plocha
379	270/17	23	ostatní plocha	jiná plocha
380	270/18	24	ostatní plocha	jiná plocha
381	270/19	24	ostatní plocha	jiná plocha
382	270/2	1 511	orná půda	
383	270/20	23	ostatní plocha	jiná plocha
384	270/21	23	ostatní plocha	jiná plocha
385	270/22	24	ostatní plocha	jiná plocha
386	270/23	22	ostatní plocha	jiná plocha
387	270/24	23	ostatní plocha	jiná plocha
388	270/25	21	ostatní plocha	jiná plocha
389	270/26	22	ostatní plocha	jiná plocha
390	270/27	22	ostatní plocha	jiná plocha
391	270/28	21	ostatní plocha	jiná plocha
392	270/29	22	ostatní plocha	jiná plocha
393	270/3	1 204	ostatní plocha	nepločná půda
394	270/30	23	ostatní plocha	jiná plocha
395	270/31	22	ostatní plocha	jiná plocha
396	270/32	21	ostatní plocha	jiná plocha
397	270/33	23	ostatní plocha	jiná plocha
398	270/34	21	ostatní plocha	jiná plocha
399	270/35	22	ostatní plocha	jiná plocha
400	270/36	22	ostatní plocha	jiná plocha

403	270/39	23	ostatní plocha	jiná plocha
404	270/4	23	ostatní plocha	jiná plocha
405	270/40	25	ostatní plocha	jiná plocha
406	270/41	25	ostatní plocha	jiná plocha
407	270/42	28	ostatní plocha	jiná plocha
408	270/5	26	ostatní plocha	jiná plocha
409	270/6	21	ostatní plocha	jiná plocha
410	270/7	21	ostatní plocha	jiná plocha
411	270/8	22	ostatní plocha	jiná plocha
412	270/9	21	ostatní plocha	jiná plocha
413	271/1	659	orná půda	
414	271/2	201	trvalý travní porost	
415	273/1	290	ostatní plocha	ostatní komunikace
416	273/2	120	ostatní plocha	ostatní komunikace
417	275/1	2 427	orná půda	
418	275/2	1 479	zahrada	
419	275/3	776	trvalý travní porost	
420	275/4	194	orná půda	
421	277/1	922	ostatní plocha	jiná plocha
422	277/2	295	zastavěná plocha a nádvoří	společný dvůr
423	291/1	5 072	ostatní plocha	neplošná půda
424	291/2	2 063	ostatní plocha	manipulační plocha
425	291/3	4 083	orná půda	
426	291/4	510	ostatní plocha	jiná plocha
427	291/5	200	ostatní plocha	jiná plocha
428	295/2	126	ostatní plocha	neplošná půda
429	296/1	753	ostatní plocha	manipulační plocha
430	296/2	225	zahrada	
431	296/4	1 341	ostatní plocha	ostatní komunikace
432	299/2	294	trvalý travní porost	
433	300/1	242	zahrada	
434	300/7	222	zahrada	
435	302/10	1 005	zahrada	
436	302/11	1 050	zahrada	
437	302/12	908	trvalý travní porost	
438	302/13	1 708	ostatní plocha	ostatní komunikace
439	302/52	28	ostatní plocha	jiná plocha
440	302/9	1 026	zahrada	
441	306/1	17 534	ostatní plocha	sportoviště a rekreační plocha
442	306/2	2 397	orná půda	
443	309/1	1 935	zastavěná plocha a nádvoří	společný dvůr
444	309/10	22	ostatní plocha	jiná plocha
445	309/11	22	ostatní plocha	jiná plocha
446	309/12	23	ostatní plocha	jiná plocha
447	309/13	23	ostatní plocha	jiná plocha
448	309/14	24	ostatní plocha	jiná plocha
449	309/15	26	ostatní plocha	jiná plocha
450	309/16	26	ostatní plocha	jiná plocha
451	309/17	23	ostatní plocha	jiná plocha
452	309/18	25	ostatní plocha	jiná plocha
453	309/19	24	ostatní plocha	jiná plocha
454	309/2	25	ostatní plocha	jiná plocha
455	309/20	24	ostatní plocha	jiná plocha
456	309/21	22	ostatní plocha	jiná plocha
457	309/22	25	ostatní plocha	jiná plocha
458	309/23	24	ostatní plocha	jiná plocha
459	309/24	22	ostatní plocha	jiná plocha
460	309/25	24	ostatní plocha	jiná plocha



461	309/26	23	ostatní plocha	jiná plocha
462	309/27	24	ostatní plocha	jiná plocha
463	309/28	25	ostatní plocha	jiná plocha
464	309/29	25	ostatní plocha	jiná plocha
465	309/3	22	ostatní plocha	jiná plocha
466	309/4	23	ostatní plocha	jiná plocha
467	309/5	23	ostatní plocha	jiná plocha
468	309/6	22	ostatní plocha	jiná plocha
469	309/7	22	ostatní plocha	jiná plocha
470	309/8	25	ostatní plocha	jiná plocha
471	309/9	24	ostatní plocha	jiná plocha
472	313/1	289	zahrada	
473	313/2	310	ostatní plocha	jiná plocha
474	313/3	198	zahrada	
475	313/4	21	ostatní plocha	jiná plocha
476	319/1	508	zahrada	
477	319/2	34	ostatní plocha	jiná plocha
478	320/1	301	ostatní plocha	jiná plocha
479	320/2	49	ostatní plocha	jiná plocha
480	322/1	440	ostatní plocha	zeleň
481	322/2	19	ostatní plocha	zeleň
482	330/1	488	ostatní plocha	sportoviště a rekreační plocha
483	330/2	1 077	zahrada	
484	330/3	75	ostatní plocha	ostatní komunikace
485	330/4	456	zahrada	
486	330/5	125	ostatní plocha	ostatní komunikace
487	336/2	1 027	ostatní plocha	zeleň
488	336/3	1 278	ostatní plocha	ostatní komunikace
489	336/4	1 061	ostatní plocha	ostatní komunikace
490	345/1	638	ostatní plocha	ostatní komunikace
491	345/10	539	ostatní plocha	ostatní komunikace
492	345/11	1 188	ostatní plocha	ostatní komunikace
493	345/13	1 194	ostatní plocha	zeleň
494	345/14	184	ostatní plocha	jiná plocha
495	345/15	181	ostatní plocha	jiná plocha
496	345/16	184	ostatní plocha	jiná plocha
497	345/17	183	ostatní plocha	zeleň
498	345/18	180	ostatní plocha	zeleň
499	345/19	185	ostatní plocha	zeleň
500	345/2	145	ostatní plocha	zeleň
501	345/20	921	ostatní plocha	ostatní komunikace
502	345/21	799	ostatní plocha	ostatní komunikace
503	345/22	498	ostatní plocha	ostatní komunikace
504	345/23	144	ostatní plocha	zeleň
505	345/24	145	ostatní plocha	zeleň
506	345/26	369	ostatní plocha	ostatní komunikace
507	345/27	184	zastavěná plocha a nádvoří	zbořeniště
508	345/28	181	zastavěná plocha a nádvoří	zbořeniště
509	345/3	139	ostatní plocha	zeleň
510	345/30	183	zastavěná plocha a nádvoří	zbořeniště
511	345/31	506	ostatní plocha	ostatní komunikace
512	345/32	463	ostatní plocha	ostatní komunikace
513	345/33	19	zastavěná plocha a nádvoří	zbořeniště
514	345/34	17	ostatní plocha	jiná plocha
515	345/35	19	zastavěná plocha a nádvoří	zbořeniště
516	345/4	143	ostatní plocha	zeleň
517	345/5	142	ostatní plocha	zeleň

519	345/7	143	ostatní plocha	zeleň
520	345/8	141	ostatní plocha	zeleň
521	345/9	143	ostatní plocha	zeleň
522	350/1	1 301	ostatní plocha	ostatní komunikace
523	350/2	185	ostatní plocha	zeleň
524	350/3	183	ostatní plocha	zeleň
525	350/4	185	ostatní plocha	zeleň
526	354/1	398	zahrada	
527	354/2	44	ostatní plocha	zeleň
528	355/1	565	zahrada	
529	355/2	116	ostatní plocha	jiná plocha
530	360/1	517	zahrada	
531	360/2	20	ostatní plocha	zeleň
532	367/1	489	ostatní plocha	jiná plocha
533	367/2	18	zastavěná plocha a nádvoří	zbořeníště
534	371/1	452	ostatní plocha	jiná plocha
535	371/2	16	zastavěná plocha a nádvoří	stavba bez čp/če, garáž (odstraněna)
536	384/1	722	ostatní plocha	jiná plocha
537	384/2	110	ostatní plocha	zeleň
538	385/1	339	ostatní plocha	jiná plocha
539	385/2	17	ostatní plocha	zeleň
540	392/1	5 008	ostatní plocha	sportoviště a rekreační plocha
541	392/2	339	zastavěná plocha a nádvoří	zbořeníště
542	394/1	187	zahrada	
543	394/2	28	ostatní plocha	zeleň
544	397/1	612	ostatní plocha	manipulační plocha
545	397/3	21	ostatní plocha	jiná plocha
546	400/1	622	ostatní plocha	zeleň
547	400/2	26	zastavěná plocha a nádvoří	zbořeníště
548	407/1	1 762	ostatní plocha	ostatní komunikace
549	407/2	35	zastavěná plocha a nádvoří	stavba technického vybavení bez čp/če
550	407/3	397	zahrada	
551	407/4	400	zahrada	
552	407/5	404	zahrada	
553	409/1	586	ostatní plocha	zeleň
554	409/2	22	zastavěná plocha a nádvoří	zbořeníště
555	409/3	3	zastavěná plocha a nádvoří	společný dvůr
556	417/1	46	zahrada	
557	417/2	5	ostatní plocha	jiná plocha
558	418/1	311	ostatní plocha	jiná plocha
559	418/2	2	ostatní plocha	jiná plocha
560	419/1	163	zahrada	
561	419/2	14	ostatní plocha	jiná plocha
562	419/3	2	ostatní plocha	jiná plocha
563	420/1	40	ostatní plocha	jiná plocha
564	420/2	17	ostatní plocha	jiná plocha
565	421/1	267	zastavěná plocha a nádvoří	zbořeníště
566	421/2	265	ostatní plocha	jiná plocha
567	423/1	299	ostatní plocha	jiná plocha
568	423/2	26	ostatní plocha	jiná plocha
569	427/1	278	ostatní plocha	ostatní komunikace
570	427/2	15	ostatní plocha	zeleň
571	441/1	1 390	ostatní plocha	ostatní komunikace
572	441/2	42	ostatní plocha	ostatní komunikace
573	441/3	80	ostatní plocha	ostatní komunikace
574	441/4	7	ostatní plocha	jiná plocha
575	473/1	325	ostatní plocha	jiná plocha
576	473/2	24	ostatní plocha	jiná plocha

577	516/1	2 563	ostatní plocha	ostatní komunikace
578	516/2	44	ostatní plocha	zeleň
579	516/3	245	ostatní plocha	zeleň
580	516/4	5	ostatní plocha	ostatní komunikace
581	525/1	86	zahrada	
582	525/2	23	ostatní plocha	jiná plocha
583	536/1	79	ostatní plocha	jiná plocha
584	536/2	105	ostatní plocha	zeleň
585	538/1	232	ostatní plocha	jiná plocha
586	538/2	2	ostatní plocha	jiná plocha
587	542/1	40	ostatní plocha	jiná plocha
588	542/2	4	ostatní plocha	jiná plocha
589	545/1	27	ostatní plocha	jiná plocha
590	545/2	489	ostatní plocha	zeleň
591	545/3	33	ostatní plocha	jiná plocha
592	547/1	259	ostatní plocha	ostatní komunikace
593	547/2	51	ostatní plocha	jiná plocha
594	996/1	128	orná půda	
595	996/2	43	vodní plocha	zamokřená plocha

Části pozemků:

část pozemku parc. č. 302/3 ost. plocha, ost. komunikace o výměře 2896 m², označená dle zaměření geometrickým plánem č. 1421-118/2018 vyhotoveným pro k. ú. Hrušov v roce 2018, jako pozemek parc. č. 302/55



Lehký průmysl

Slouží: lehké průmyslové výrobě a logistice v samostatných objektech nebo k tomuto účelu vymezených areálech. Zástavba tohoto funkčního využití je charakteristická průmyslovými objekty velkého objemu s technologií o nízké nebo střední emisní vydatnosti. Nové stavby musí svým objemovým a výrazovým řešením odpovídat charakteru zástavby převládající funkce a vhodně ji doplňovat. Poloha a kapacita výrobních celků nesmí svým provozem narušit navazující prostředí, zejména obytného území, občanského vybavení, do té míry, že by omezila jeho účel využití.

Hlavní využití:

- budovy, zařízení a plochy lehkého průmyslu (např. válcovny, slévárny, strojírny, keramická výroba, emisně nezatěžující sekundární chemická výroba, spalovny komunálního odpadu a kompostárny, bioplynové stanice, energetické zdroje do 50 MW, stavby pro porážku a zpracování hospodářských zvířat, potravinářská výroba, textilní výroba, logistická centra, dřevařský průmysl, čerpací stanice PHM, opravy, servisy, skladovací plochy) se střední a malou emisní vydatností.

Přípustné využití:

- provozní zázemí staveb a zařízení uvedených v hlavním využití - usazovací nádrže, administrativa, šatny, umývárny, ateliéry, sklady, prodejny a vzorkovny výrobků, stravovací zařízení,
- dopravní infrastruktura – silniční, cyklistické a pěší komunikace, vlečky, parkoviště pro osobní a nákladní automobily, hromadné garáže, zpevněné plochy a manipulační plochy, alternativní druhy dopravy – lanovky, visuté dráhy apod., zastávky MHD apod.,
- technická infrastruktura - inženýrské sítě, trafostanice, rozvodny, telekomunikační zařízení, čistírny odpadních vod pro předmětné budovy, alternativní zdroje energie k zajištění provozu předmětných budov a zařízení (např. fotovoltaické články, degazační stanice s kogenerační jednotkou), plocha pro odpadní kontejnery,
- veřejné prostory, zeleň a vodní plochy.

Podmíněně přípustné využití:

- ubytovací zařízení pro zaměstnance,
- občanské vybavení sloužící širšímu území (např. obchody, služby, administrativa, kulturní a společenská zařízení,
- byty správců daného zařízení integrované do provozního objektu,
- sportovní zařízení lokálního významu,
- stavby a zařízení pro reklamu, informaci a propagaci.

Nepřípustné využití:

- činností, stavby a zařízení nesouvisející se stanoveným hlavním, přípustným a podmíněně přípustným využitím.

Ochranná zeleň

Slouží: odclonění dopravních staveb a oddělení rušících provozů od obytné zástavby, ploch občanského vybavení, rekreace, sportu apod., zmírnění funkčních a měřítkových kontrastů funkčních ploch s výrazně odlišným způsobem využití.

Hlavní využití:

- plochy travních porostů, zeleň vysoká, střední, nízká (rovněž formou zahrady).

Přípustné využití:



- dopravní infrastruktura - silnice, pěší komunikace, cyklostezky, alternativní druhy dopravy – lanovky, visuté dráhy apod.,
- technická infrastruktura - inženýrské sítě.

Podmíněně přípustné využití:

- parkoviště, zpevněné a manipulační plochy,
- provozní a hospodářské zázemí rodinných domů a zahrad - altány, skleníky, bazény, pergoly, zpevněné plochy a objekty pro relaxaci a sport pro majitele a obyvatele rodinného nebo bytového domu, oplocení, zařízení pro chov domácích zvířat za podmínky, že nezhorší kvalitu místního prostředí,
- čerpací stanice PHM, čistírny odpadních vod, trafostanice, rozvodny, telekomunikační zařízení,
- stavby a zařízení pro reklamu, informaci a propagaci.

Nepřípustné využití:

činnosti, stavby a zařízení nesouvisející se stanoveným hlavním, přípustným a podmíněně přípustným využitím.



strát města Ostravy, Útvar hlavního architekta a stavebního řádu

Územní studie ÚS 10/I - 01/2016
pro lokalitu Žižkova
Ostrava-Hrušov

Počet:

Město

Útvar

Způsob

Zodpovědný

Ing.

Způsob

Mac

Ing.

Dat

města Ostravy
Útvar hlavního architekta a stavebního řádu MMO
zadáání Územní studie ÚS č. 10/I – 01/2016

Územní projektant:
Město Ostravy, Útvar hlavního architekta a stavebního řádu
Ing. Petr Vencelides, č. autorizace ČKA 01 545

Zpracovatel:
Město Ostravy, Útvar hlavního architekta a stavebního řádu
Ing. Blanka Bittnerová

Datum zpracování: 11.3. 2016

Obsah:

Cíle a účel řešení územní studie	3
Vymezení řešeného území.....	3
Základní urbanistická koncepce a její regulace	3
HODNOTY A LIMITY ŘEŠENÉHO ÚZEMÍ.....	3
KOMPLEXNÍ PROSTOROVÉ USPOŘÁDÁNÍ ÚZEMÍ	4
RESPEKTOVÁNÍ PROSTOROVÉ REGULACE STANOVENÉ PRO LOKALITU ÚZEMNÍM PLÁNEM OSTRAVY	4
Koncepce veřejné infrastruktury	4
KONCEPCE DOPRAVNÍ INFRASTRUKTURY	4
1.1 Širší dopravní vazby	4
1.2 Napojení lokality na pozemní komunikace	4
1.3 Dopravní obsluha lokality.....	4
1.4 Statická doprava.....	4
1.5 Napojení na MHD.....	4
KONCEPCE TECHNICKÉ INFRASTRUKTURY	4
Koncepce uspořádání krajiny	4
NAVŘH PLOŠNĚ A LINOVĚ ZELENĚ	4
PROSTUPNOST KRAJINY	4
Grafická část územní studie.....	4

Definice použitých zkratk a pojmů, užívaných v této studii

Zkratky:

ÚS 10	plocha, pro kterou je stanoven požadavek zpracování územní studie, s označením dle Územního plánu Ostravy
PR 7	plocha přestavby označením dle ÚPO
AS 2	plocha určená ÚPO k asanaci
ÚPO	Územní plán Ostravy
VPS	veřejně prospěšné stavby
VPO	veřejně prospěšné opatření
DK 73, 74	koridory pro dopravní stavby
TI	technická infrastruktura
NN	vedení nízkého napětí elektrické soustavy
VNI	vedení vysokého napětí elektrické soustavy
STL	sředotlaký plynovod

Pojmy:

Asanace,

Je soubor opatření sloužících k ozdravení životního prostředí, ať už v přírodě nebo ve městě. Kde má zlepšení hygienických podmínek. Ve městě se při asanaci provádí rozsáhlé stavební úpravy zahrnující demolici stávajících objektů a následnou novou výstavbu.

Dle ÚPO se vymezují plochy pro asanaci zejména v případech, kdy není možné využití těchto ploch významných zásahů do jejich historického prostředí. Jedná se zejména o plochy poškozené před průmyslovou výrobou nebo procesy spojenými s těžbou uhlí. Na základě vymezení těchto ploch a zahrnutí do veřejně prospěšných opatření bude možné provést potřebnou dekontaminaci území nezbytné úpravy terénu i při nečinnosti vlastníků dotčených pozemků. Bude umožněno vlastnická přednětým pozemkům a stávajícím nebo omezení a odstranění ekologickou zátěží nebo úpravou poškozený důlními vlivy.

Koridor

Je plocha vymezená pro umístění vedení dopravní a technické infrastruktury. Dle ÚPO v této ploše umístění stavebního objektu nebo inženýrskou síť (případně obojí) v poloze, která nejlépe vyhoví místním podmínkám (po prověření v podrobné dokumentaci). Vymezení koridoru obsahuje i s nezbytné k zajištění řádného užívání stavby (mosty, opěrné zdi, propustky, tunely apod. pokud n graficky vymezeny jako samostatná stavba). Změnu velikosti a průběhu koridoru lze provést pouze změnou územního plánu.

Plocha přestavby

Plochy přestavby jsou plochy v zastavěném území obce, na kterých ÚPO navrhuje náhradu stávajících způsobů využití novým způsobem využití, z urbanistického hlediska vhodnějším. Pro novou zástavbu stanovuje ÚPO prostorovou regulaci.

CÍLE A ÚČEL ŘEŠENÍ ÚZEMNÍ STUDIE

Územní studie je zpracována jako územně plánovací podklad pro rozhodování v území dle § 30 zákona č. 183/2006 Sb., o územním plánování a stavebním řádu ve znění pozdějších předpisů (dále jen „stavební zákon“). Respektuje přitom funkci a prostorovou regulaci stanovenou Územním plánem Ostravy, který provedl podmiňující územní rozhodnutí v řešené lokalitě zpracováním územní studie ÚS 10.

Šelem územní studie je stanovit podrobné podmínky pro přípravu území pro budoucí zástavbu a to rozsahu vymezení plochy asanace a nezbytných koridorů pro technickou a dopravní infrastrukturu včetně navšelijich staveb.

Pro podklad pro zpracování studie byly využity dostupné informace z územně analytických podkladů pro územní obvod statutárního města Ostravy, z územního plánu Ostravy a z projektové dokumentace pro dání územního rozhodnutí o změně využití území pro záměr "Gravitační odvodnění Hrušov", zpracovaná společností Sweco Hydroprojekt, a.s. odšitýpový závod Ostrava, Ing. Českým Krikoškou v 05/2012. Pro územní zpracování v projektové dokumentaci vydal Magistrát města Ostravy, odbor stavebně správní, územní rozhodnutí o změně využití území č.49/2013 ze dne 19.3.2013 (čj:SMO/082150/13/Správ./Lk.). Zpracovaná studie bude regulovat podmínky pro provedení asanace území označené vymezené grafické části územního plánu Ostravy ve výkresu V3 – Veřejně prospěšné stavby, opatření a asanace ko plocha AS 2 s názvem Zbořeniště po bydlení – sociální brownfield.

Dokumentace je zpracovaná na základě žádosti státního podniku DIAMO, odšitýpového závodu ODRA, rotičí 1145/7, 703 86 Ostrava-Vřkovičce.

VYMEZENÍ ŘEŠENÉHO ÚZEMÍ

Řešené území se nachází v městském obvodu Slezská Ostrava, v katastrálním území Hrušov. Je součástí zvojeové plochy vymezené v Územním plánu Ostravy (dále jen „ÚPO“) jako plocha přestavby PR 7, kde je podmínkou pro vydání prvního územního rozhodnutí zpracování územní studie ÚS 10. Jedná se o území, které bylo v roce 1997 zasaženo povodní a od té doby bylo postupně vysídlováno a devastováno. současně době jsou všechny původní objekty odstraněny.

Území je vymezeno na západě a severu trasou silnice II/647 – ul. Bohuminská, na východě areálem OZO na jihu železniční trati Ostrava-Bohumín.

Územní studie řeší úpravu území a způsob využití jedné ucelené části plochy vymezené plochou ÚS území přestavby a asanace této plochy přesahující. Velikost plochy je 34,93 ha (plocha území k přestavbě je 43,55 ha) a je tvořena souborem pozemků v k.ú. Hrušov, (viz výkres Stav a limity v území). Zpracování studie je v souladu s platným Územním plánem Ostravy - kap.3.5 Plochy a koridory, ve kterých je uloženo přehledně změn jejich využití územní studií.

3 ZÁKLADNÍ URBANISTICKÁ KONCEPCE A JEJÍ REGULACE

3.1 HODNOTY A LIMITY ŘEŠENÉHO ÚZEMÍ

Řešená lokalita se nachází v území, ve kterém v minulosti převládala funkce bydlení s doplněno občanskou vybaveností. Centrální část území byla zastavěna 2-3 podlažními bytovými domy, ostatní částí rodinnými domy. Od roku 1997 bylo území postupně vysídlováno a v současné době se v lokce nenacházejí žádné budovy ani jiné objekty. Lokalita je bez významných architektonických i přírodní hodnot Z poměrně husté sílniční síte je dnes částečně provozuschopná pouze ulice Žižkova, připoj rampaní na ulici Bohuminskou. Ostatní komunikace jsou v různém stupni devastace, bez údržby, se s narušeným nebo úplně likvidovaným povrchem. Území je porostlé náletovou zelení.

Pro část území o výměře cca 34,7 ha je vydáno Územní rozhodnutí o změně využití území č. 49/2013 které řeší plošnou sanaci území s úpravou násypu terénu na celkové ploše 31,72 ha tak, aby území dosáhla výška upraveného terénu (předpoklad navýšení na úroveň cca 204,50 m n.m.) nad úroveň státní vodní hladiny $Q_{1000}=203,40$ m n.m., což v budoucnu umožní gravitační odvodnění tohoto území.

Celková rozloha řešeného území je cca 38 ha. Územní studie řeší prostorové uspořádání staveb (terénu úpravy a koridory inženýrských sítí) souvisejících s asanací přediměného území.

Limitami v řešeném území jsou procházející stávající tranzitní inženýrské síte:

- kanalizační sběrač DN 1000 procházející napříč územím od jihu k severu
- kanalizační sběrač DN 500 a DN 1000 v severovýchodní části území
- STL plynovod DN 500 v jihovýchodní části území,
- vodovod DN 80,

které budou v rámci realizace sanacních prací zabezpečeny dle požadavků vlastníku.

a další:

- stará důlní díla
- hydrogeologické profily (málkové vrty),

V území navrhuje ÚPO dopravní koridory - DK 73 a DK 74, koridor pro vedení kanalizace, plochu umístění elektrovozovny včetně koridorů pro vedení elektrické energie a plochu pro umístění ochranné zeleně. Asanační práce budou provedeny tak, aby navrhované stavby mohly být realizovány výrazného zvýšení nákladů na zakládání (nutnosti dostatečného nultření ukládaných zemín). Další limity se v území nevyskytují (viz výkres č. 2 Stávající stav, limity).

3.2 KOMPLEXNÍ PROSTOROVÉ USPOŘÁDÁNÍ ÚZEMÍ

Územní plán Ostravy stanovuje pro předemtnou plochu způsob využití „Lehký průmysl“ a zároveň zde vymezuje plochu přestavby PR 7, kde navrhne náhradu stávajícího způsobu využití novým způsobem využití, z urbanistického hlediska vhodnějším. Současně je předemtná plocha součástí plochy pro sanaci AS 2. Plochy pro asanaci vymezuje ÚPO v plochách přestavby zejména v případech, kdy není možné využití těchto ploch bez významných zásahů do jejich horninového prostředí. Jedná se zejména o plochy poškozené buď předchozí průmyslovou výrobou, nebo jako v případě řešeného území procesy spojenými s těžbou uhlí.

Územní studie vymezuje rozsah území dotčeného terénními úpravami v rámci sanacních prací. Je navrženo navýšení terénu řešeného území na výškovou úroveň cca 204,50 až 204,75 m n. m. (s možnými výškovými lokálními odchylkami). Upravovaný terén bude výškově navázán na okolní terén. Celková plocha terénních úprav je cca 38 ha. Studie dále vymezuje koridory pro přemístění stávajících tranzičních sítí procházejících územím v souladu s regulací stanovenou pro předemtnou plochu ÚPO – plochy umístění koridorů veřejně prospěšných staveb.

V rámci studie je vymezovaný koridor pro dočasné dopravní stavby (pásový dopravník, železniční vlečka), určené k dopravě výtahového materiálu (tlušňny) z odvalu Heřmanice a dočasné koridory pro umístění inženýrských sítí (vedení elektronických komunikací CETIN, vodovodní řád). V případě vymezání koridorů pro dopravní a technickou infrastrukturu se může jednat i o stavby trvalé, vedené ve sdrůžených koridorech při okrajích plochy US 10 popř. v rámci koridorů VPS označených DK 73 a DK 74 – viz výkres C.3 Vymezení asanace.

Na tuto studii, řešící asanaci vymezeného území bude navazovat územní studie, která bude podrobně řešit prostorovou podstatu pro novou průmyslovou zástavbu, včetně dopravní a technické infrastruktury.

3.3 RESPEKTOVÁNÍ PROSTOROVÉ REGULACE STANOVENÉ PRO LOKALITU ÚZEMNÍM PLÁNEM OSTRAVY

Územní studie nebude řešit prostorovou regulaci s ohledem na provádění asanace. V řešeném území bude při provádění prací respektován návrh ÚPO - tj. dodržení možnosti realizace vymezených koridorů a ploch pro umístění veřejně prospěšných staveb dopravní infrastruktury s označením DK 73 a DK 74, technické infrastruktury s označením E3/TR/R/RU, liniových staveb el. vedení 110 kV s označením E3/0017, E3/0018, E3/0019, E3/0020 a plochy pro stavbu čerpací stanice a trasy kanalizace s označením K1.

4 KONCEPCE VEŘEJNÉ INFRASTRUKTURY

4.1 KONCEPCE DOPRAVNÍ INFRASTRUKTURY

4.1.1 Širší dopravní vazby

Pro lokalitu Žizkova je významnou dopravní trasou komunikace celoměstského významu II/647 ul. Bohumínská (v ÚPO zařazená do skupiny komunikací 1ahy základní sítě celoměstského významu), napojená ve vzdálenosti 1,3 km na dálnici D 1 a umožňující dopravní propojení s ostatními obvody, centrem města Ostravy a se širším okolím. Při provádění asanačních prací nebude silniční doprava využívána z důvodů ochrany životního prostředí.

4.1.2 Napojení lokality na pozemní komunikace

Řešenou lokalitu je možné dopravně napojit na stávající ulici Bohumínskou.

4.1.3 Dopravní obsluha lokality

V průběhu provádění asanačních prací nebude využíván stávající komunikační systém. V řešené ploše nebudou v průběhu asanace nové trvalé komunikace budovány. Veškerá doprava bude dočasná – účelová pro realizaci asanace (koridor pro vlečku či pásový dopravník).

4.1.4 Statická doprava

Územní studie neřeší problematiku statické dopravy.

4.1.5 Napojení na MHD

Na západním okraji lokality je stávající zastávka MHD „Žizkova“ (trolejbusové linky č. 103 a 105 a dálkový autobus 870555 směr Bohumín). Trolejbusové linky zajišťují spojení s dalšími městskými částmi Ostravy. V blízkosti lokality se nachází cyklostezka „E“ (Ostrava), na kterou je možné se dostat po stávající komunikaci Stará cesta.

4.2 KONCEPCE TECHNICKÉ INFRASTRUKTURY

Stávající vedení jednotlivých inženýrských sítí jsou zakresleny podle dostupných podkladů. Před zahájením prací na asanaci je nutné prověřit jejich trasování a funkčnost.

Územní studie navrhuje umístění koridorů pro přeložení sítí podél ul. Bohumínské a dále navrhuje po obou stranách podél páteřní komunikace vymezit koridor pro umístění inženýrských sítí. Do tohoto koridoru je navrženo po ukončení terénních úprav uložiti inženýrské sítě, které budou po dobu provádění asanace umístěné v dočasných koridorech inženýrských sítí podél ulice Bohumínské (v odůvodněném případě se může jednat i o síť trvalou). Koridory na umístění traťostanice a liniových staveb el. vedení 110 kV jsou v územní studii respektovány v souladu s ÚPO.

Zakreslení nových tras navrhovaných koridorů pro vedení sítí (které budou využívány po dobu provádění asanace) je schematické (viz výkres 3. Vymezení asanace).

5 KONCEPCE USPOŘÁDÁNÍ KRAJINY

5.1 NÁVRH PLOŠNÉ A LINIOVÉ ZELENÉ

Územní studie navrhuje výsadbu dřevin v jinovýchodní části území s návazáním na stávající porosty. Umístění výsadeb bude navrženo se zohledněním odhrazovacích pásem inženýrských sítí a bezpečnostních pásem důlních děl.

5.2 PROSTUPNOST KRAJINY

Navržené řešení asanace území neomezuje prostupnost krajiny v rámci budoucích automobilových a pěších propojení.

6 GRAFICKÁ ČÁST ÚZEMNÍ STUDIE

- Širší vazby M 1:5 000
- Stávající stav, linie M 1:2 000
- Vymezení asanace M 1:2 000

ÚZEMNÍ STUDIE č. 1011 - 08/2015

ŽIŽKOVA
HRUŠOV

ŠIRŠÍ VZTAHY

LEGENDA:

	hranice katastrálního území US 10		Technická infrastruktura dla Úz
	Záměr využití ploch dla Územního plánu Ostravy:		plocha pro výstavbu opravěná stavba - příb
	plochy, ve kterých je uloženo provádění změn jejich využití Územní studii, & studie		koridor pro stavbu výb -rakovni
	plochy přestavby, & plochy lehký průmysl		plynovod STU - síťová -rakovni
	plochy pozemních komunikací		K1 plochy pro nová v ostavěná plochy
	územní rezervace pro silniční dopravu		kanalizační výžlek - n -rakovni
	územní rezervace pro železniční dopravu		čerpačč stanice odpac -rakovni
	skládka komunálního odpadu Hrušov		staveč dílny dílo -rakovni
	skládka komunálního odpadu - rekultivace les		
	skládky průmyslového odpadu - rekultivace		
	plochy železniční dopravy		
	ochranná zelen		
	okrajová zelen		
	vodní plochy		
	plochy smíšené výrobní - lehký průmysl a občanské výstavby		
	občanské vybavení		
	územní systém ekologické stability		
	aktivní člena záplavového území		

zpracoval:

ÚHA a SŘ

Magistrát města Ostravy

Statutární město Ostrava
Prokešovo nám. 8
729 30 Ostrava




výkres č. 1
formát A3 prodložezeny
březzen 2016


projekant:
Ing. arch. Blanka Blitnerová
zodpovědný projektant:
Ing. arch. Petr Vancalides
autORIZACE ČKA č. 1545

M 1:5000

PŘÍLOHA Č.1

Legenda ploch:

-  Plocha A
-  Plocha B
-  Plocha C




Seznam rozhodnutí

- Rozhodnutí MSK 141771/2016 z 3.1.2017 podle § 84 odst. 1 písm. a) zákona o ochraně přírody a krajiny jímž se mění podmínka č.5 rozhodnutí krajského úřadu č.j. MSK 8746/2013 ze dne 30.7.2013 (sp. zn. ŽPZ/21663/2013/Řon)
- Rozhodnutí č.j. MSK 8746/2013 ze dne 30.7.2013 (sp. zn. ŽPZ/21663/2013/Řon) o povolení výjimky podle § 56 odst. 1 a odst.2 písm. c) zákona o ochraně přírody a krajiny
- Závazné stanovisko č.j.: MSK 19674/2017 z 24.2.2017 k posouzení vlivů provedení záměru na životní prostředí

Seznam technických dokumentací

- 01 Rozvojová zóna Hrušov Q1 – dokumentace pro územní rozhodnutí
09/2009, Hydroprojekt CZ, a.s.
- 02 Gravitační odvodnění Hrušov Q100 – dokumentace pro územní rozhodnutí
07/2010, Hydroprojekt CZ, a.s.
- 03 EIA Oznámení o posouzení vlivu na životní prostředí - Rozvojová zóna Hrušov
05/2009, G-Consult, spol. s r.o.
- 04 EIA Oznámení o posouzení vlivu na životní prostředí - Gravitační odvodnění Hrušov
12/2010, G-Consult, spol. s r.o.
- 05 Inženýrská činnosti k DÚR – vyjadřovací stanoviska DOSS
INKOS-OSTRAVA, a.s.
- 06 Inventarizace zeleně
11/2013, Sweco Hydroprojekt a.s.
- 07 Stanovení celkového organického uhlíku v pevném vzorku (TOC) v hlušinovém materiálu z odvalu Dołu
Heřmanice, 07/2015, prof. Ing. Vladimír Slivka, CSc., dr. h. c.
- 08 Hodnocení geotechnických vlastností materiálu heřmanického odvalu
10/2009, G-Consult, spol. s r.o.
- 09 Technicko-ekonomické vyhodnocení lokality Hrušov
04/2008, APRIK OSTRAVA, s.r.o.
- 10 Pasportizace kanalizace DN 1000 Hrušov (kolektor z H-Zone)
11/2009, VEGI, s.r.o.
- 11 Výpočet odvodů za trvalé odnětí půdy ze ZPF
03/2009, APRIK OSTRAVA, s.r.o.
- 12 Odborné posouzení materiálu pro realizaci násypu -Tebodin
10/2013, Tebodin Czech Republic, s.r.o.



PŘÍLOHA SMLOUVY

VÝPIS Z KATASTRU NEMOVITOSTI

prokazující stav evidovaný k datu 25.07.2018 07:56:44

Kraj: CZ0806 Ostrava-město

Obec: 554821 Ostrava

Katastrální území: 714917 Hrušov

List vlastnictví: 801

V kat. území jsou pozemky vedeny v jedné číselné řadě

Vlastník, jiný oprávněný	Identifikátor	Podíl
Vlastnické právo Statutární město Ostrava, Prokešovo náměstí 1803/8, Moravská Ostrava, 70200 Ostrava	00845451	

ČÁSTEČNÝ VÝPIS

B Nemovitosti.

Pozemky Parcela	Výměra[m2]	Druh pozemku	Způsob využití	Způsob ochrany
131/2	19	ostatní plocha	zeleň	
143/1	84	zahrada		zemědělský půdní fond
143/2	33	ostatní plocha	zeleň	
144	112	zahrada		zemědělský půdní fond
145	274	ostatní plocha	jiná plocha	
147	805	trvalý travní porost		zemědělský půdní fond
148	210	ostatní plocha	jiná plocha	
149/1	525	ostatní plocha	jiná plocha	
149/2	249	zastavěná plocha a nádvoří	zbořeniště	
149/3	1	ostatní plocha	zeleň	
153/1	311	zahrada		zemědělský půdní fond
153/2	80	ostatní plocha	jiná plocha	
153/3	31	ostatní plocha	jiná plocha	
153/4	29	ostatní plocha	jiná plocha	
153/6	31	ostatní plocha	zeleň	
154	157	zahrada		zemědělský půdní fond
155/1	83	zahrada		zemědělský půdní fond
155/2	37	ostatní plocha	zeleň	
158	537	ostatní plocha	zeleň	
160	6454	ostatní plocha	zeleň	
162/2	902	zahrada		zemědělský půdní fond
162/3	546	ostatní plocha	jiná plocha	
162/4	693	ostatní plocha	jiná plocha	
162/5	745	zahrada		zemědělský půdní fond
162/6	287	zahrada		zemědělský půdní fond
163	375	ostatní plocha	manipulační plocha	
164	349	zahrada		zemědělský půdní fond
165	528	zastavěná plocha a nádvoří	zbořeniště	

Nemovitosti jsou v územním obvodu, ve kterém vykonává státní správu katastru nemovitostí ČR

Katastrální úřad pro Moravskoslezský kraj, Katastrální pracoviště Ostrava, kód: 807.

VÝPIS Z KATASTRU NEMOVITOSTÍ

prokazující stav evidovaný k datu 25.07.2018 07:56:44

Okres: CZ0806 Ostrava-město

Obec: 554821 Ostrava

Kat.území: 714917 Hrušov

List vlastnictví: 801

V kat. území jsou pozemky vedeny v jedné číselné řadě

166	663	zastavěná plocha a nádvoří	zbořeniště	
167	687	zastavěná plocha a nádvoří	zbořeniště	
168	132	zahrada		zemědělský půdní fond
169/1	217	ostatní plocha	jiná plocha	
169/2	239	ostatní plocha	jiná plocha	
169/3	23	ostatní plocha	jiná plocha	
171	303	ostatní plocha	jiná plocha	
172	61	ostatní plocha	jiná plocha	
173	266	ostatní plocha	jiná plocha	
174	89	ostatní plocha	jiná plocha	
175	339	ostatní plocha	zeleň	
176	133	zahrada		zemědělský půdní fond
177	435	zastavěná plocha a nádvoří	zbořeniště	
179	986	ostatní plocha	jiná plocha	
180	688	zastavěná plocha a nádvoří	zbořeniště	
181	514	zastavěná plocha a nádvoří	zbořeniště	
182	617	ostatní plocha	jiná plocha	
184	458	zastavěná plocha a nádvoří	zbořeniště	
185	452	zahrada		zemědělský půdní fond
186	272	zastavěná plocha a nádvoří	zbořeniště	
187	510	ostatní plocha	jiná plocha	
188	343	ostatní plocha	jiná plocha	
189	468	ostatní plocha	jiná plocha	
190	389	ostatní plocha	jiná plocha	
191	481	ostatní plocha	jiná plocha	
192	623	ostatní plocha	jiná plocha	
193/1	370	ostatní plocha	jiná plocha	
193/2	212	ostatní plocha	jiná plocha	
194	155	zahrada		zemědělský půdní fond
196	464	ostatní plocha	zeleň	
197	460	zastavěná plocha a nádvoří	zbořeniště	
198	494	zastavěná plocha a nádvoří	zbořeniště	
199	366	zastavěná plocha a nádvoří	zbořeniště	
200	447	ostatní plocha	jiná plocha	
202	56	ostatní plocha	jiná plocha	
203	1347	ostatní plocha	jiná plocha	

Nemovitosti jsou v územním obvodu, ve kterém vykonává státní správu katastru nemovitostí ČR
Katastrální úřad pro Moravskoslezský kraj, Katastrální pracoviště Ostrava, kód: 807.

VÝPIS Z KATASTRU NEMOVITOSTÍ

prokazující stav evidovaný k datu 25.07.2018 07:56:44

Okres: CZ0806 Ostrava-město

Obec: 554821 Ostrava

území: 714917 Hrušov

List vlastnictví: 801

v kat. území jsou pozemky vedeny v jedné číselné řadě

207	610 ostatní plocha	zeleň	
208	659 ostatní plocha	zeleň	
209	464 ostatní plocha	zeleň	
210	724 zastavěná plocha a nádvoří	zbořeniště	
212/1	246 zahrada		zemědělský půdní fond
212/2	109 ostatní plocha	zeleň	
221/1	2971 orná půda		zemědělský půdní fond
221/3	16 ostatní plocha	zeleň	
222	2470 ostatní plocha	ostatní komunikace	
223	749 ostatní plocha	jiná plocha	
224	999 ostatní plocha	ostatní komunikace	
225/1	11736 orná půda		zemědělský půdní fond
225/2	239 zahrada		zemědělský půdní fond
225/3	888 zahrada		zemědělský půdní fond
226/1	2032 zahrada		zemědělský půdní fond
226/2	534 ostatní plocha	jiná plocha	
227/1	588 ostatní plocha	jiná plocha	
228/1	194 ostatní plocha	zeleň	
229/1	534 zahrada		zemědělský půdní fond
229/2	935 zahrada		zemědělský půdní fond
229/3	124 ostatní plocha	jiná plocha	
230/1	22 ostatní plocha	jiná plocha	
230/2	349 zahrada		zemědělský půdní fond
231	64 zahrada		zemědělský půdní fond
232	110 ostatní plocha	jiná plocha	
233	90 ostatní plocha	jiná plocha	
234	256 zahrada		zemědělský půdní fond
235	309 ostatní plocha	jiná plocha	
236	1381 ostatní plocha	ostatní komunikace	
237/1	1621 orná půda		zemědělský půdní fond
237/2	585 zahrada		zemědělský půdní fond
237/3	125 ostatní plocha	jiná plocha	
238/1	395 ostatní plocha	zeleň	
238/2	24 ostatní plocha	jiná plocha	

Nemovitosti jsou v územním obvodu, ve kterém vykonává státní správu katastru nemovitostí ČR
Katastrální úřad pro Moravskoslezský kraj, Katastrální pracoviště Ostrava, kód: 807.

VÝPIS Z KATASTRU NEMOVITOSTÍ
 prokazující stav evidovaný k datu 25.07.2018 07:56:44

Okres: CZ0806 Ostrava-město

Obec: 554821 Ostrava

Kat.území: 714917 Hrušov

List vlastnictví: 801

V kat. území jsou pozemky vedeny v jedné číselné řadě

es: CZ08
 emi: 71

27
 7

239	178 zahrada		zemědělský půdní fond
240	502 zahrada		zemědělský půdní fond
241	113 ostatní plocha	jiná plocha	
242	655 zahrada		zemědělský půdní fond
243	204 ostatní plocha	zelen	
244	571 zahrada		zemědělský půdní fond
245	239 ostatní plocha	zelen	
246	762 zahrada		zemědělský půdní fond
247/1	341 ostatní plocha	zelen	
247/2	16 ostatní plocha	jiná plocha	
248	230 zahrada		zemědělský půdní fond
249	101 ostatní plocha	zelen	
250	121 ostatní plocha	jiná plocha	
251	677 zahrada		zemědělský půdní fond
252	121 ostatní plocha	zelen	
253/1	638 zahrada		zemědělský půdní fond
253/2	36 ostatní plocha	zelen	
254	100 zastavěná plocha a nádvoří	zbořeniště	
255	537 zahrada		zemědělský půdní fond
256	126 zastavěná plocha a nádvoří	zbořeniště	
257	508 zahrada		zemědělský půdní fond
258	174 ostatní plocha	zelen	
259	705 zahrada		zemědělský půdní fond
260	4585 ostatní plocha	zelen	
262	170 zahrada		zemědělský půdní fond
263	1621 zahrada		zemědělský půdní fond
265	382 ostatní plocha	neploďná půda	
266/1	3269 ostatní plocha	neploďná půda	
266/2	1829 trvalý travní porost		zemědělský půdní fond
267/1	1505 zahrada		zemědělský půdní fond
268	1669 zastavěná plocha a nádvoří	zbořeniště	
270/1	311 ostatní plocha	neploďná půda	
270/2	1511 orná půda		zemědělský půdní

Nemovitosti jsou v územním obvodu, ve kterém vykonává státní správu katastru nemovitostí ČR
 Katastrální úřad pro Moravskoslezský kraj, Katastrální pracoviště Ostrava, kód: 807.

VÝPIS Z KATASTRU NEMOVITOSTÍ

prokazující stav evidovaný k datu 25.07.2018 07:56:44

Okres: CZ0806 Ostrava-město

Obec: 554821 Ostrava

území: 714917 Hrušov

List vlastnictví: 801

V kat. území jsou pozemky vedeny v jedné číselné řadě

			fond
270/3	1204 ostatní plocha	nepłodná půda	
270/4	23 ostatní plocha	jiná plocha	
270/5	26 ostatní plocha	jiná plocha	
270/6	21 ostatní plocha	jiná plocha	
270/7	21 ostatní plocha	jiná plocha	
270/8	22 ostatní plocha	jiná plocha	
270/9	21 ostatní plocha	jiná plocha	
270/10	22 ostatní plocha	jiná plocha	
270/11	22 ostatní plocha	jiná plocha	
270/12	21 ostatní plocha	jiná plocha	
270/13	22 ostatní plocha	jiná plocha	
270/14	22 ostatní plocha	jiná plocha	
270/15	24 ostatní plocha	jiná plocha	
270/16	23 ostatní plocha	jiná plocha	
270/17	23 ostatní plocha	jiná plocha	
270/18	24 ostatní plocha	jiná plocha	
270/19	24 ostatní plocha	jiná plocha	
270/20	23 ostatní plocha	jiná plocha	
270/21	23 ostatní plocha	jiná plocha	
270/22	24 ostatní plocha	jiná plocha	
270/23	22 ostatní plocha	jiná plocha	
270/24	23 ostatní plocha	jiná plocha	
270/25	21 ostatní plocha	jiná plocha	
270/26	22 ostatní plocha	jiná plocha	
270/27	22 ostatní plocha	jiná plocha	
270/28	21 ostatní plocha	jiná plocha	
270/29	22 ostatní plocha	jiná plocha	
270/30	23 ostatní plocha	jiná plocha	
270/31	22 ostatní plocha	jiná plocha	
270/32	21 ostatní plocha	jiná plocha	
270/33	23 ostatní plocha	jiná plocha	
270/34	21 ostatní plocha	jiná plocha	
270/35	22 ostatní plocha	jiná plocha	
270/36	22 ostatní plocha	jiná plocha	
270/37	21 ostatní plocha	jiná plocha	
270/38	21 ostatní plocha	jiná plocha	
270/39	23 ostatní plocha	jiná plocha	
270/40	25 ostatní plocha	jiná plocha	
270/41	25 ostatní plocha	jiná plocha	
270/42	28 ostatní plocha	jiná plocha	
271/1	659 orná půda		zemědělský půdní fond
271/2	201 trvalý travní porost		zemědělský půdní fond
273/1	290 ostatní plocha	ostatní komunikace	
273/2	120 ostatní plocha	ostatní	

Nemovitosti jsou v územním obvodu, ve kterém vykonává státní správu katastru nemovitostí ČR

Katastrální úřad pro Moravskoslezský kraj, Katastrální pracoviště Ostrava, kód: 807.

VÝPIS Z KATASTRU NEMOVITOSTÍ
 prokazující stav evidovaný k datu 25.07.2018 07:56:44

Okres: CZ0806 Ostrava-město

Obec: 554821 Ostrava

Kat.území: 714917 Hrušov

List vlastnictví: 801

V kat. území jsou pozemky vedeny v jedné číselné řadě

		komunikace	
274	309 zahrada		zemědělský půdní fond
275/1	2427 orná půda		zemědělský půdní fond
275/2	1479 zahrada		zemědělský půdní fond
275/3	776 trvalý travní porost		zemědělský půdní fond
275/4	194 orná půda		zemědělský půdní fond
276	177 zahrada		zemědělský půdní fond
277/1	922 ostatní plocha	jiná plocha	
277/2	295 zastavěná plocha a nádvoří	společný dvůr	
278	853 ostatní plocha	jiná plocha	
279	274 trvalý travní porost		zemědělský půdní fond
280	1189 orná půda		zemědělský půdní fond
281	330 ostatní plocha	ostatní komunikace	
282	413 ostatní plocha	jiná plocha	
283	642 zahrada		zemědělský půdní fond
285	631 zahrada		zemědělský půdní fond
286	208 zahrada		zemědělský půdní fond
287	276 ostatní plocha	jiná plocha	
288	733 orná půda		zemědělský půdní fond
289	506 ostatní plocha	ostatní komunikace	
290	449 ostatní plocha	ostatní komunikace	
291/1	5072 ostatní plocha	nepločná půda	
291/2	2063 ostatní plocha	manipulační plocha	
291/3	4083 orná půda		zemědělský půdní fond
291/4	510 ostatní plocha	jiná plocha	
291/5	200 ostatní plocha	jiná plocha	
292	383 vodní plocha	koryto vodního toku přirozené nebo upravené	
293	1651 ostatní plocha	nepločná půda	
294	1609 ostatní plocha	nepločná půda	
295/2	126 ostatní plocha	nepločná půda	
296/1	753 ostatní plocha	manipulační	

Nemovitosti jsou v územním obvodu, ve kterém vykonává státní správu katastru nemovitostí ČR
 Katastrální úřad pro Moravskoslezský kraj, Katastrální pracoviště Ostrava, kód: 807.

VÝPIS Z KATASTRU NEMOVITOSTÍ

prokazující stav evidovaný k datu 25.07.2018 07:56:44

Obec: 554821 Ostrava

Okres: CZ0806 Ostrava-město

List vlastnictví: 801

území: 714917 Hrušov

V kat. území jsou pozemky vedeny v jedné číselné řadě

Číslo pozemku	Popis pozemku	Druh pozemku	Učel pozemku
296/2	225 zahrada	plocha	zemědělský půdní fond
296/4	1341 ostatní plocha	ostatní komunikace	
298	217 zastavěná plocha a nádvoří	zbořeniště	
299/2	294 trvalý travní porost		zemědělský půdní fond
300/1	242 zahrada		zemědělský půdní fond
300/7	222 zahrada		zemědělský půdní fond
302/3	10298 ostatní plocha	ostatní komunikace	
302/9	1026 zahrada		zemědělský půdní fond
302/10	1005 zahrada		zemědělský půdní fond
302/11	1050 zahrada		zemědělský půdní fond
302/12	908 trvalý travní porost		zemědělský půdní fond
302/13	1708 ostatní plocha	ostatní komunikace	
302/52	28 ostatní plocha	jiná plocha	
303	1362 zahrada		zemědělský půdní fond
305	2819 ostatní plocha	sportoviště a rekreační plocha	
306/1	17534 ostatní plocha	sportoviště a rekreační plocha	
306/2	2397 orná půda		zemědělský půdní fond
309/1	1935 zastavěná plocha a nádvoří	společný dvůr	
309/2	25 ostatní plocha	jiná plocha	
309/3	22 ostatní plocha	jiná plocha	
309/4	23 ostatní plocha	jiná plocha	
309/5	23 ostatní plocha	jiná plocha	
309/6	22 ostatní plocha	jiná plocha	
309/7	22 ostatní plocha	jiná plocha	
309/8	25 ostatní plocha	jiná plocha	
309/9	24 ostatní plocha	jiná plocha	
309/10	22 ostatní plocha	jiná plocha	
309/11	22 ostatní plocha	jiná plocha	
309/12	23 ostatní plocha	jiná plocha	
309/13	23 ostatní plocha	jiná plocha	
309/14	24 ostatní plocha	jiná plocha	
309/15	26 ostatní plocha	jiná plocha	
309/16	26 ostatní plocha	jiná plocha	

VÝPIS Z KATASTRU NEMOVITOSTÍ

prokazující stav evidovaný k datu 25.07.2018 07:56:44

Okres: CZ0806 Ostrava-město

Obec: 554821 Ostrava

Kat.území: 714917 Hrušov

List vlastnictví: 801

V kat. území jsou pozemky vedeny v jedné číselné řadě

Okres: C
území:

309/17	23 ostatní plocha	jiná plocha	
309/18	25 ostatní plocha	jiná plocha	
309/19	24 ostatní plocha	jiná plocha	
309/20	24 ostatní plocha	jiná plocha	
309/21	22 ostatní plocha	jiná plocha	
309/22	25 ostatní plocha	jiná plocha	
309/23	24 ostatní plocha	jiná plocha	
309/24	22 ostatní plocha	jiná plocha	
309/25	24 ostatní plocha	jiná plocha	
309/26	23 ostatní plocha	jiná plocha	
309/27	24 ostatní plocha	jiná plocha	
309/28	25 ostatní plocha	jiná plocha	
309/29	25 ostatní plocha	jiná plocha	
310	635 ostatní plocha	jiná plocha	
312	5397 ostatní plocha	sportoviště a rekreační plocha	
313/1	289 zahrada		zemědělský půdní fond
313/2	310 ostatní plocha	jiná plocha	
313/3	198 zahrada		zemědělský půdní fond
313/4	21 ostatní plocha	jiná plocha	
314	175 ostatní plocha	jiná plocha	
315	643 zahrada		zemědělský půdní fond
316	226 ostatní plocha	zeleň	
317	591 zahrada		zemědělský půdní fond
318	269 ostatní plocha	jiná plocha	
319/1	508 zahrada		zemědělský půdní fond
319/2	34 ostatní plocha	jiná plocha	
320/1	301 ostatní plocha	jiná plocha	
320/2	49 ostatní plocha	jiná plocha	
321	468 zahrada		zemědělský půdní fond
322/1	440 ostatní plocha	zeleň	
322/2	19 ostatní plocha	zeleň	
323	433 zahrada		zemědělský půdní fond
324	198 ostatní plocha	zeleň	
325	613 zahrada		zemědělský půdní fond
326	186 ostatní plocha	jiná plocha	
327	483 zahrada		zemědělský půdní fond
328	192 ostatní plocha	zeleň	
329	399 zahrada		zemědělský půdní fond

Nemovitosti jsou v územním obvodu, ve kterém vykonává státní správu katastru nemovitostí ČR
Katastrální úřad pro Moravskoslezský kraj, Katastrální pracoviště Ostrava, kód: 807.

VÝPIS Z KATASTRU NEMOVITOSTÍ
 prokazující stav evidovaný k datu 25.07.2018 07:56:44

Okres: CZ0806 Ostrava-město

Obec: 554821 Ostrava

území: 714917 Hrušov

List vlastnictví: 801

V kat. území jsou pozemky vedeny v jedné číselné řadě

330/1	488 ostatní plocha	sportoviště a rekreační plocha	
330/2	1077 zahrada		zemědělský půdní fond
330/3	75 ostatní plocha	ostatní komunikace	
330/4	456 zahrada		zemědělský půdní fond
330/5	125 ostatní plocha	ostatní komunikace	
331	1022 lesní pozemek		pozemek určený k plnění funkcí lesa
332	885 lesní pozemek		pozemek určený k plnění funkcí lesa
333	2139 ostatní plocha	ostatní komunikace	
334	3385 ostatní plocha	ostatní komunikace	
335	8162 lesní pozemek		pozemek určený k plnění funkcí lesa
336/2	1027 ostatní plocha	zeleň	
336/3	1278 ostatní plocha	ostatní komunikace	
336/4	1061 ostatní plocha	ostatní komunikace	
339	842 ostatní plocha	ostatní komunikace	
340	565 ostatní plocha	zeleň	
341	6778 lesní pozemek		pozemek určený k plnění funkcí lesa
342	168 ostatní plocha	ostatní komunikace	
343	539 ostatní plocha	zeleň	
345/1	638 ostatní plocha	ostatní komunikace	
345/2	145 ostatní plocha	zeleň	
345/3	139 ostatní plocha	zeleň	
345/4	143 ostatní plocha	zeleň	
345/5	142 ostatní plocha	zeleň	
345/6	143 ostatní plocha	zeleň	
345/7	143 ostatní plocha	zeleň	
345/8	141 ostatní plocha	zeleň	
345/9	143 ostatní plocha	zeleň	
345/10	539 ostatní plocha	ostatní komunikace	
345/11	1188 ostatní plocha	ostatní komunikace	
345/13	1194 ostatní plocha	zeleň	
345/14	184 ostatní plocha	jiná plocha	
345/15	181 ostatní plocha	jiná plocha	
345/16	184 ostatní plocha	jiná plocha	

Nemovitosti jsou v územním obvodu, ve kterém vykonává státní správu katastru nemovitostí ČR
 Katastrální úřad pro Moravskoslezský kraj, Katastrální pracoviště Ostrava, kód: 807.

VÝPIS Z KATASTRU NEMOVITOSTÍ
 prokazující stav evidovaný k datu 25.07.2018 07:56:44

Okres: CZ0806 Ostrava-město

Obec: 554821 Ostrava

Kat.území: 714917 Hrušov

List vlastnictví: 801

V kat. území jsou pozemky vedeny v jedné číselné řadě

345/17	183 ostatní plocha	zeleň	
345/18	180 ostatní plocha	zeleň	
345/19	185 ostatní plocha	zeleň	
345/20	921 ostatní plocha	ostatní komunikace	
345/21	799 ostatní plocha	ostatní komunikace	
345/22	498 ostatní plocha	ostatní komunikace	
345/23	144 ostatní plocha	zeleň	
345/24	145 ostatní plocha	zeleň	
345/26	369 ostatní plocha	ostatní komunikace	
345/27	184 zastavěná plocha a nádvoří	zboženiště	
345/28	181 zastavěná plocha a nádvoří	zboženiště	
345/30	183 zastavěná plocha a nádvoří	zboženiště	
345/31	506 ostatní plocha	ostatní komunikace	
345/32	463 ostatní plocha	ostatní komunikace	
345/33	19 zastavěná plocha a nádvoří	zboženiště	
345/34	17 ostatní plocha	jiná plocha	
345/35	19 zastavěná plocha a nádvoří	zboženiště	
347	2371 ostatní plocha	zeleň	
350/1	1301 ostatní plocha	ostatní komunikace	
350/2	185 ostatní plocha	zeleň	
350/3	183 ostatní plocha	zeleň	
350/4	185 ostatní plocha	zeleň	
351	892 ostatní plocha	zeleň	
353	82 ostatní plocha	zeleň	
354/1	398 zahrada		zemědělský půdní fond
354/2	44 ostatní plocha	zeleň	
355/1	565 zahrada		zemědělský půdní fond
355/2	116 ostatní plocha	jiná plocha	
356	241 ostatní plocha	zeleň	
357	108 zahrada		zemědělský půdní fond
358	402 zahrada		zemědělský půdní fond
359	164 ostatní plocha	zeleň	
360/1	517 zahrada		zemědělský půdní fond
360/2	20' ostatní plocha	zeleň	

Nemovitosti jsou v územním obvodu, ve kterém vykonává státní správu katastru nemovitostí ČR
 Katastrální úřad pro Moravskoslezský kraj, Katastrální pracoviště Ostrava, kód: 807.

prok.
 0806 Ostrava-město
 714917 Hrušov
 v kat.

53
 364
 365
 366
 36

VÝPIS Z KATASTRU NEMOVITOSTÍ

prokazující stav evidovaný k datu 25.07.2018 07:56:44

Okres: CZ0806 Ostrava-město

Obec: 554821 Ostrava

území: 714917 Hrušov

List vlastnictví: 801

V kat. území jsou pozemky vedeny v jedné číselné řadě

361	104 ostatní plocha	jiná plocha	
362	420 zahrada		zemědělský půdní fond
363	261 ostatní plocha	jiná plocha	
364	554 zahrada		zemědělský půdní fond
365	130 ostatní plocha	zeleň	
366	651 zahrada		zemědělský půdní fond
367/1	489 ostatní plocha	jiná plocha	
367/2	18 zastavěná plocha a nádvoří	zbořeniště	
369	273 ostatní plocha	jiná plocha	
370	541 zahrada		zemědělský půdní fond
371/1	452 ostatní plocha	jiná plocha	
371/2	16 zastavěná plocha a nádvoří		
Na pozemku stojí stavba: bez čp/če, garáž, LV 219			
373	432 ostatní plocha	zeleň	
374	152 zahrada		zemědělský půdní fond
375	352 ostatní plocha	jiná plocha	
376	253 zahrada		zemědělský půdní fond
377	200 zahrada		zemědělský půdní fond
378	274 zahrada		zemědělský půdní fond
379	388 ostatní plocha	jiná plocha	
380	314 ostatní plocha	jiná plocha	
381	537 zahrada		zemědělský půdní fond
382	240 ostatní plocha	jiná plocha	
383	489 zahrada		zemědělský půdní fond
384/1	722 ostatní plocha	jiná plocha	
384/2	110 ostatní plocha	zeleň	
385/1	339 ostatní plocha	jiná plocha	
385/2	17 ostatní plocha	zeleň	
386	80 zastavěná plocha a nádvoří	zbořeniště	
387	1708 vodní plocha	zamokřená plocha	
388	3241 ostatní plocha	sportoviště a rekreační plocha	
389	1842 ostatní plocha	sportoviště a rekreační plocha	
390	1620 zastavěná plocha a nádvoří	zbořeniště	
392/1	5008 ostatní plocha	sportoviště a rekreační plocha	

Nemovitosti jsou v územním obvodu, ve kterém vykonává státní správu katastru nemovitostí ČR

Katastrální úřad pro Moravskoslezský kraj, Katastrální pracoviště Ostrava, kód: 807.

VÝPIS Z KATASTRU NEMOVITOSTÍ
 prokazující stav evidovaný k datu 25.07.2018 07:56:44

Okres: CZ0806 Ostrava-město

Obec: 554821 Ostrava

Kat.území: 714917 Hrušov

List vlastnictví: 801

V kat. území jsou pozemky vedeny v jedné číselné řadě

392/2	339 zastavěná plocha a nádvoří	zbořeniště	
393	275 ostatní plocha	zeleň	
394/1	187 zahrada		zemědělský půdní fond
394/2	28 ostatní plocha	zeleň	
395	739 zastavěná plocha a nádvoří	zbořeniště	
397/1	612 ostatní plocha	manipulační plocha	
397/3	21 ostatní plocha	jiná plocha	
398	484 ostatní plocha	manipulační plocha	
399	415 ostatní plocha	jiná plocha	
400/1	622 ostatní plocha	zeleň	
400/2	26 zastavěná plocha a nádvoří	zbořeniště	
401	651 ostatní plocha	jiná plocha	
402	699 ostatní plocha	jiná plocha	
403	691 ostatní plocha	zeleň	
404	583 ostatní plocha	zeleň	
405	732 ostatní plocha	zeleň	
406	439 ostatní plocha	zeleň	
407/1	1762 ostatní plocha	ostatní komunikace	
407/2	35 zastavěná plocha a nádvoří		
Na pozemku stojí stavba: bez čp/če, tech.vyb, LV 935			
407/3	397 zahrada		zemědělský půdní fond
407/4	400 zahrada		zemědělský půdní fond
407/5	404 zahrada		zemědělský půdní fond
408	61 zahrada		zemědělský půdní fond
409/1	586 ostatní plocha	zeleň	
409/2	22 zastavěná plocha a nádvoří	zbořeniště	
409/3	3 zastavěná plocha a nádvoří	společný dvůr	
410	70 zahrada		zemědělský půdní fond
411	287 ostatní plocha	jiná plocha	
412	164 zahrada		zemědělský půdní fond
413	148 zahrada		zemědělský půdní fond
414	300 zastavěná plocha a nádvoří	zbořeniště	
415	188 zahrada		zemědělský půdní fond

Nemovitosti jsou v územním obvodu, ve kterém vykonává státní správu katastru nemovitostí ČR
 Katastrální úřad pro Moravskoslezský kraj, Katastrální pracoviště Ostrava, kód: 807.
 strana 12

VÝPIS Z KATASTRU NEMOVITOSTÍ
 prokazující stav evidovaný k datu 25.07.2018 07:56:44

Okres: CZ0806 Ostrava-město

Obec: 554821 Ostrava

at.území: 714917 Hrušov

List vlastnictví: 801

V kat. území jsou pozemky vedeny v jedné číselné řadě

416	114 zahrada		fond zemědělský půdní fond
417/1	46 zahrada		zemědělský půdní fond
417/2	5 ostatní plocha	jiná plocha	
418/1	311 ostatní plocha	jiná plocha	
418/2	2 ostatní plocha	jiná plocha	
419/1	163 zahrada		zemědělský půdní fond
419/2	14 ostatní plocha	jiná plocha	
419/3	2 ostatní plocha	jiná plocha	
420/1	40 ostatní plocha	jiná plocha	
420/2	17 ostatní plocha	jiná plocha	
421/1	267 zastavěná plocha a nádvoří	zboženiště	
421/2	265 ostatní plocha	jiná plocha	
422	331 ostatní plocha	jiná plocha	
423/1	299 ostatní plocha	jiná plocha	
423/2	26 ostatní plocha	jiná plocha	
424	428 zastavěná plocha a nádvoří	zboženiště	
425	240 ostatní plocha	jiná plocha	
427/1	278 ostatní plocha	ostatní komunikace	
427/2	15 ostatní plocha	zeleně	
429	67 ostatní plocha	jiná plocha	
430	432 zastavěná plocha a nádvoří	zboženiště	
431	114 ostatní plocha	jiná plocha	
432	54 ostatní plocha	jiná plocha	
433	347 zastavěná plocha a nádvoří	zboženiště	
434	223 ostatní plocha	jiná plocha	
435	154 zahrada		zemědělský půdní fond
436	299 ostatní plocha	jiná plocha	
438	268 zahrada		zemědělský půdní fond
439	299 ostatní plocha	jiná plocha	
440	69 zahrada		zemědělský půdní fond
441/1	1390 ostatní plocha	ostatní komunikace	
441/2	42 ostatní plocha	ostatní komunikace	
441/3	80 ostatní plocha	ostatní komunikace	
441/4	7 ostatní plocha	jiná plocha	
442	82 zahrada		zemědělský půdní

VÝPIS Z KATASTRU NEMOVITOSTÍ
 prokazující stav evidovaný k datu 25.07.2018 07:56:44

Okres: CZ0806 Ostrava-město

Obec: 554821 Ostrava

Kat.území: 714917 Hrušov

List vlastnictví: 801

V kat. území jsou pozemky vedeny v jedné číselné řadě

443	280 ostatní plocha	jiná plocha	fond
444	299 zahrada		zemědělský půdní fond
446	272 ostatní plocha	jiná plocha	
447	190 zahrada		zemědělský půdní fond
448	1137 zastavěná plocha a nádvoří	zbořeniště	
449	532 ostatní plocha	zeleně	
450	252 zahrada		zemědělský půdní fond
451	302 ostatní plocha	jiná plocha	
452	164 zahrada		zemědělský půdní fond
453	104 ostatní plocha	ostatní komunikace	
454	173 zahrada		zemědělský půdní fond
455	303 zastavěná plocha a nádvoří	zbořeniště	
456	97 zahrada		zemědělský půdní fond
457	345 ostatní plocha	ostatní komunikace	
458	117 zastavěná plocha a nádvoří	zbořeniště	
459	169 zahrada		zemědělský půdní fond
460	312 ostatní plocha	jiná plocha	
461	91 zahrada		zemědělský půdní fond
462	2166 ostatní plocha	ostatní komunikace	
463	1637 ostatní plocha	ostatní komunikace	
464	256 zastavěná plocha a nádvoří	zbořeniště	
465	257 ostatní plocha	jiná plocha	
467	930 ostatní plocha	ostatní komunikace	
468	1412 ostatní plocha	ostatní komunikace	
469	222 zahrada		zemědělský půdní fond
470	325 ostatní plocha	jiná plocha	
471	178 zahrada		zemědělský půdní fond
472	165 zahrada		zemědělský půdní fond
473/1	325 ostatní plocha	jiná plocha	
473/2	24 ostatní plocha	jiná plocha	
474	86 zahrada		zemědělský půdní fond

Nemovitosti jsou v územním obvodu, ve kterém vykonává státní správu katastru nemovitostí ČR
 Katastrální úřad pro Moravskoslezský kraj, Katastrální pracoviště Ostrava, kód: 807.

VÝPIS Z KATASTRU NEMOVITOSTÍ
 prokazující stav evidovaný k datu 25.07.2018 07:56:44

Okres: CZ0806 Ostrava-město
 k.území: 714917 Hrušov

Obec: 554821 Ostrava
 List vlastnictví: 801

V kat. území jsou pozemky vedeny v jedné číselné řadě

475	132 zahrada		fond zemědělský půdní fond
476	343 ostatní plocha	jiná plocha	
477	116 zahrada		zemědělský půdní fond
478	444 ostatní plocha	ostatní komunikace	
479	123 zahrada		zemědělský půdní fond
480	346 ostatní plocha	jiná plocha	
481	137 zahrada		zemědělský půdní fond
482	119 zahrada		zemědělský půdní fond
483	328 ostatní plocha	jiná plocha	
484	157 zahrada		zemědělský půdní fond
485	172 zahrada		zemědělský půdní fond
486	330 ostatní plocha	jiná plocha	
487	204 zahrada		zemědělský půdní fond
488	814 ostatní plocha	ostatní komunikace	
489	186 zahrada		zemědělský půdní fond
490	324 ostatní plocha	jiná plocha	
491	172 zahrada		zemědělský půdní fond
492	155 zahrada		zemědělský půdní fond
493	326 ostatní plocha	jiná plocha	
494	102 zahrada		zemědělský půdní fond
495	164 zahrada		zemědělský půdní fond
496	324 ostatní plocha	jiná plocha	
497	174 zahrada		zemědělský půdní fond
498	161 zahrada		zemědělský půdní fond
499	324 ostatní plocha	jiná plocha	
500	100 zahrada		zemědělský půdní fond
501	270 zahrada		zemědělský půdní fond
502	220 zahrada		zemědělský půdní fond
503	721 ostatní plocha	jiná plocha	
504	58 zahrada		zemědělský půdní

VÝPIS Z KATASTRU NEMOVITOSTÍ
 prokazující stav evidovaný k datu 25.07.2018 07:56:44

Okres: CZ0806 Ostrava-město

Obec: 554821 Ostrava

Kat.území: 714917 Hrušov

List vlastnictví: 801

V kat. území jsou pozemky vedeny v jedné číselné řadě

505	194 zahrada		fond zemědělský půdní fond
506	307 ostatní plocha	jiná plocha	
507	159 zahrada		zemědělský půdní fond
508	124 zahrada		zemědělský půdní fond
509	192 zahrada		zemědělský půdní fond
510	226 zahrada		zemědělský půdní fond
511	645 ostatní plocha	zeleň	
512	199 zahrada		zemědělský půdní fond
513	287 zahrada		zemědělský půdní fond
514	224 zahrada		zemědělský půdní fond
515	197 zahrada		zemědělský půdní fond
516/1	2563 ostatní plocha	ostatní komunikace	
516/2	44 ostatní plocha	zeleň	
516/3	245 ostatní plocha	zeleň	
516/4	5 ostatní plocha	ostatní komunikace	
517	449 ostatní plocha	jiná plocha	
518	219 zahrada		zemědělský půdní fond
519	109 zahrada		zemědělský půdní fond
520	187 zahrada		zemědělský půdní fond
521	524 ostatní plocha	jiná plocha	
522	49 zahrada		zemědělský půdní fond
523	451 ostatní plocha	jiná plocha	
524	106 zahrada		zemědělský půdní fond
525/1	86 zahrada		zemědělský půdní fond
525/2	23 ostatní plocha	jiná plocha	
526	494 ostatní plocha	jiná plocha	
527	204 zahrada		zemědělský půdní fond
528	346 ostatní plocha	zeleň	
529	68 zahrada		zemědělský půdní fond
530	75 zahrada		zemědělský půdní fond

Nemovitosti jsou v územním obvodu, ve kterém vykonává státní správu katastru nemovitostí ČR
 Katastrální úřad pro Moravskoslezský kraj, Katastrální pracoviště Ostrava, kód: 807.

VÝPIS Z KATASTRU NEMOVITOSTÍ

prokazující stav evidovaný k datu 25.07.2018 07:56:44

Okres: CZ0806 Ostrava-město

Obec: 554821 Ostrava

Území: 714917 Hrušov

List vlastnictví: 801

V kat. území jsou pozemky vedeny v jedné číselné řadě

531	439 ostatní plocha	jiná plocha	
533	518 ostatní plocha	jiná plocha	
534	150 zahrada		zemědělský půdní fond
535	210 ostatní plocha	jiná plocha	
536/1	79 ostatní plocha	jiná plocha	
536/2	105 ostatní plocha	zeleň	
537	427 zastavěná plocha a nádvoří	zboženiště	
538/1	232 ostatní plocha	jiná plocha	
538/2	2 ostatní plocha	jiná plocha	
539	1940 ostatní plocha	zeleň	
540	47 ostatní plocha	jiná plocha	
541	1049 ostatní plocha	zeleň	
542/1	40 ostatní plocha	jiná plocha	
542/2	4 ostatní plocha	jiná plocha	
543	53 ostatní plocha	jiná plocha	
544	52 ostatní plocha	jiná plocha	
545/1	27 ostatní plocha	jiná plocha	
545/2	489 ostatní plocha	zeleň	
545/3	33 ostatní plocha	jiná plocha	
546	208 ostatní plocha	jiná plocha	
547/1	259 ostatní plocha	ostatní komunikace	
547/2	51 ostatní plocha	jiná plocha	
996/1	128 orná půda		zemědělský půdní fond
996/2	43 vodní plocha	zamokřená plocha	
1000	139 ostatní plocha	nepločná půda	
1001	45 ostatní plocha	silnice	
1002/1	4607 orná půda		zemědělský půdní fond
1002/2	4450 vodní plocha	zamokřená plocha	
1003	37 vodní plocha	zamokřená plocha	
1004/2	90 orná půda		zemědělský půdní fond
1850/15	2234 ostatní plocha	dráha	
1850/75	474 ostatní plocha	zeleň	
1850/76	2 ostatní plocha	zeleň	
1871/5	2205 ostatní plocha	silnice	
1894	1243 ostatní plocha	ostatní komunikace	
1895/1	8013 ostatní plocha	ostatní komunikace	
1895/2	5 ostatní plocha	ostatní komunikace	
1895/4	37 ostatní plocha	zeleň	
1895/5	15 ostatní plocha	zeleň	
1895/7	85 ostatní plocha	jiná plocha	

VÝPIS Z KATASTRU NEMOVITOSTÍ
 prokazující stav evidovaný k datu 25.07.2018 07:56:44

Okres: CZ0806 Ostrava-město

Obec: 554821 Ostrava

Kat.území: 714917 Hrušov

List vlastnictví: 801

pro
 CZ0806 Os
 : 714917 E:

V kat. území jsou pozemky vedeny v jedné číselné řadě

1895/9	78 ostatní plocha	jiná plocha	
1896	2107 ostatní plocha	ostatní komunikace	
1897	865 ostatní plocha	ostatní komunikace	
1898	2058 ostatní plocha	ostatní komunikace	
1899	2912 ostatní plocha	ostatní komunikace	
1900/1	2909 ostatní plocha	ostatní komunikace	
1900/2	186 ostatní plocha	ostatní komunikace	
1901	1085 ostatní plocha	ostatní komunikace	
1904/2	259 ostatní plocha	jiná plocha	
1904/5	1370 ostatní plocha	zeleň	
1904/6	48 ostatní plocha	jiná plocha	
1908	2124 ostatní plocha	ostatní komunikace	
1909	1791 ostatní plocha	ostatní komunikace	
1910	1801 ostatní plocha	ostatní komunikace	
1911	758 ostatní plocha	ostatní komunikace	
1912	4157 ostatní plocha	ostatní komunikace	
1913/1	4086 ostatní plocha	ostatní komunikace	
1913/2	487 zahrada		zemědělský půdní fond
2067/7	133 vodní plocha	zamokřená plocha	
2067/37	774 ostatní plocha	jiná plocha	
2068/1	300 ostatní plocha	jiná plocha	
2068/2	238 zahrada		zemědělský půdní fond

Právní
 zpráva
 z
 katastru
 nemovitostí
 v
 části B
 pořadí k
 datu
 podle
 právní
 úpravy
 účinné
 v
 době
 vzniku
 práva

B1 Věcná práva sloužící ve prospěch nemovitostí v části B
 Typ vztahu

o Věcné břemeno chůze a jízdy

Oprávnění pro

Parcela: 277/1, Parcela: 277/2

Povinnost k

Parcela: 281

Listina Usnesení soudu číslo desáta 302/1916.

ROZL: 267/1966

Z-800267/1966-807

Pořadí k datu podle právní úpravy účinné v době vzniku práva

o Věcné břemeno cesty

VÝPIS Z KATASTRU NEMOVITOSTÍ

prokazující stav evidovaný k datu 25.07.2018 07:56:44

Okres: CZ0806 Ostrava-město

Obec: 554821 Ostrava

kat.území: 714917 Hrušov

List vlastnictví: 801

V kat. území jsou pozemky vedeny v jedné číselné řadě

Typ vztahu

Oprávnění pro

Parcela: 1004/2

Povinnost k

Parcela: 1005, Parcela: 1006, Parcela: 1007/1, Parcela: 1007/3, Parcela: 1008

Listina Usnesení soudu číslo deníku 37/1933.

POLVZ:5/1968

Z-800005/1968-807

Pořadí k datu podle právní úpravy účinné v době vzniku práva

Věcná práva zatěžující nemovitosti v části B včetně souvisejících údajů

Typ vztahu

o Věcné břemeno (podle listiny)

umístění a provoz inženýrské sítě - kabelu veřejného osvětlení

Oprávnění pro

Statutární město Ostrava, Prokešovo náměstí 1803/8,
Moravská Ostrava, 70200 Ostrava, RČ/IČO: 00845451

Povinnost k

Parcela: 417/1, Parcela: 417/2, Parcela: 418/1, Parcela: 418/2, Parcela: 419/1,
Parcela: 419/2, Parcela: 419/3, Parcela: 441/3

Listina Rozhodnutí o vyvlastnění Úřad městského obvodu Slezská Ostrava č.-755/2004 ze dne 25.11.2004. Právní moc ke dni 22.12.2004.

Z-97/2005-807

Pořadí k datu podle právní úpravy účinné v době vzniku práva

o Věcné břemeno chůze a jízdy

Oprávnění pro

Parcela: 277/1, Parcela: 277/2

Povinnost k

Parcela: 281

Listina Usnesení soudu číslo deníku 302/1916.

POLVZ:267/1966

Z-800267/1966-807

Pořadí k datu podle právní úpravy účinné v době vzniku práva

o Věcné břemeno zřizování a provozování vedení

kanalizace DN 500 dle čl. II. smlouvy

Oprávnění pro

Statutární město Ostrava, Prokešovo náměstí 1803/8,
Moravská Ostrava, 70200 Ostrava, RČ/IČO: 00845451

Povinnost k

Parcela: 153/1, Parcela: 153/6

Listina Smlouva o zřízení věcného břemene - úplatná ze dne 15.03.2006. Právní účinky vkladu práva ke dni 17.03.2006.

V-2477/2006-807

Pořadí k datu podle právní úpravy účinné v době vzniku práva

o Věcné břemeno (podle listiny)

- umístění a provozování nadzemního vedení veřejného osvětlení
- vstupu a vjezdu v souvislosti se zřizováním, provozem, opravami, údržbou, kontrolou, odstraňováním poruch a havárií nebo odstraňováním nadzemního vedení veřejného osvětlení dle článku III. smlouvy

Nemovitosti jsou v územním obvodu, ve kterém vykonává státní správu katastru nemovitostí ČR
Katastrální úřad pro Moravskoslezský kraj, Katastrální pracoviště Ostrava, kód: 807.

VÝPIS Z KATASTRU NEMOVITOSTÍ
prokazující stav evidovaný k datu 25.07.2018 07:56:44

Okres: CZ0806 Ostrava-město

Obec: 554821 Ostrava

Kat.území: 714917 Hrušov

List vlastnictví: 801

V kat. území jsou pozemky vedeny v jedné číselné řadě

Typ vztahu

Oprávnění pro

Statutární město Ostrava, Prokešovo náměstí 1803/8,
Moravská Ostrava, 70200 Ostrava, RČ/IČO: 00845451

Povinnost k

Parcela: 423/1, Parcela: 423/2, Parcela: 441/1, Parcela: 441/4

Listina Smlouva o zřízení věcného břemene - úplatná ze dne 11.07.2008. Právní účinky vkladu práva ke dni 30.07.2008.

V-9145/2008-807

Pořadí k datu podle právní úpravy účinné v době vzniku práva

o Věcné břemeno (podle listiny)

- umístění sloupů trakčního vedení
- provádění údržby a oprav, rekonstrukce, případně odstranění dle čl. IV. smlouvy v rozsahu GP č. 1094C-611-003/2007

Oprávnění pro

Dopravní podnik Ostrava a.s., Poděbradova 494/2,
Moravská Ostrava, 70200 Ostrava, RČ/IČO: 61974757

Povinnost k

Parcela: 160, Parcela: 1895/5, Parcela: 1895/7, Parcela: 420/1, Parcela: 420/2

Listina Smlouva o zřízení věcného břemene - úplatná ze dne 18.08.2008. Právní účinky vkladu práva ke dni 30.10.2008.

V-13297/2008-807

Pořadí k datu podle právní úpravy účinné v době vzniku práva

o Předkupní právo podle § 101 zákona č. 183/2006 Sb.

Oprávnění pro

Statutární město Ostrava, Prokešovo náměstí 1803/8,
Moravská Ostrava, 70200 Ostrava, RČ/IČO: 00845451

Povinnost k

Parcela: 1004/2, Parcela: 148, Parcela: 149/1, Parcela: 153/1, Parcela: 153/2,
Parcela: 153/3, Parcela: 153/4, Parcela: 153/6, Parcela: 162/6, Parcela: 171,
Parcela: 172, Parcela: 173, Parcela: 174, Parcela: 182, Parcela: 184,
Parcela: 185, Parcela: 1850/15, Parcela: 1850/75, Parcela: 1850/76,
Parcela: 186, Parcela: 187, Parcela: 1895/2, Parcela: 190, Parcela: 197,
Parcela: 198, Parcela: 199, Parcela: 2068/1, Parcela: 2068/2, Parcela: 221/1,
Parcela: 222, Parcela: 223, Parcela: 224, Parcela: 225/1, Parcela: 225/3,
Parcela: 226/1, Parcela: 227/1, Parcela: 228/1, Parcela: 234, Parcela: 235,
Parcela: 241, Parcela: 242, Parcela: 250, Parcela: 251, Parcela: 265,
Parcela: 266/1, Parcela: 266/2, Parcela: 267/1, Parcela: 268, Parcela: 270/2,
Parcela: 271/1, Parcela: 271/2, Parcela: 273/1, Parcela: 274, Parcela: 275/2,
Parcela: 275/3, Parcela: 276, Parcela: 277/1, Parcela: 277/2, Parcela: 278,
Parcela: 279, Parcela: 286, Parcela: 287, Parcela: 300/7, Parcela: 363,
Parcela: 364, Parcela: 380, Parcela: 381, Parcela: 385/1, Parcela: 386,
Parcela: 387, Parcela: 388, Parcela: 389, Parcela: 390, Parcela: 392/1,
Parcela: 392/2, Parcela: 395, Parcela: 397/1, Parcela: 397/3, Parcela: 398,
Parcela: 399, Parcela: 407/1, Parcela: 407/2, Parcela: 407/3, Parcela: 407/4,
Parcela: 407/5, Parcela: 409/3, Parcela: 410, Parcela: 411, Parcela: 412,
Parcela: 416, Parcela: 417/1, Parcela: 417/2, Parcela: 418/1, Parcela: 418/2,
Parcela: 419/1, Parcela: 419/2, Parcela: 419/3, Parcela: 423/1, Parcela: 423/2,
Parcela: 427/1, Parcela: 429, Parcela: 431, Parcela: 435, Parcela: 436,
Parcela: 438, Parcela: 439, Parcela: 440, Parcela: 441/1, Parcela: 441/3,
Parcela: 441/4, Parcela: 442, Parcela: 443, Parcela: 444, Parcela: 446,
Parcela: 447, Parcela: 453, Parcela: 459, Parcela: 460, Parcela: 461,

VÝPIS Z KATASTRU NEMOVITOSTÍ

prokazující stav evidovaný k datu 25.07.2018 07:56:44

Okres: CZ0806 Ostrava-město

Obec: 554821 Ostrava

Kat.území: 714917 Hrušov

List vlastnictví: 801

V kat. území jsou pozemky vedeny v jedné číselné řadě

Typ vztahu

Povinnost k

Parcela: 462, Parcela: 469, Parcela: 470, Parcela: 471, Parcela: 478,
Parcela: 482, Parcela: 483, Parcela: 484, Parcela: 485, Parcela: 486,
Parcela: 487, Parcela: 488, Parcela: 489, Parcela: 490, Parcela: 491,
Parcela: 492, Parcela: 493, Parcela: 494, Parcela: 498, Parcela: 499,
Parcela: 500, Parcela: 505, Parcela: 506, Parcela: 507, Parcela: 508,
Parcela: 517, Parcela: 518, Parcela: 526, Parcela: 530, Parcela: 531,
Parcela: 533, Parcela: 534, Parcela: 538/1, Parcela: 538/2, Parcela: 539

Listina Územní rozhodnutí 3123/ZMo610/40 ze dne 30.06.2010. Právní moc ke dni 22.07.2010.

Z-14377/2010-807

Pořadí k datu podle právní úpravy účinné v době vzniku práva

o Věcné břemeno (podle listiny)

spočívající v uložení a užívání nadzemního rozvodného zařízení VN 22 kV dle čl. III. smlouvy

Oprávnění pro

ČEZ Distribuce, a. s., Teplická 874/8, Děčín IV-
Podmokly, 40502 Děčín, RČ/IČO: 24729035

Povinnost k

Parcela: 1004/2, Parcela: 225/1, Parcela: 270/2, Parcela: 271/1, Parcela: 273/1,
Parcela: 275/3

Listina Smlouva o zřízení věcného břemene - úplatná ze dne 14.09.2005. Právní účinky vkladu práva ke dni 05.10.2005.

V-8759/2005-807

Listina Ohlášení přechodu oprávnění (zákon č. 670/2004 Sb., čl. II) ze dne 06.08.2007.

Z-24278/2007-807

Listina Výpis z obchodního rejstříku prokazující přeměnu obchodní společnosti fúzí Krajský soud v Ústí nad Labem, oddíl B, vložka 2145.

Z-19674/2010-807

Pořadí k datu podle právní úpravy účinné v době vzniku práva

o Věcné břemeno vedení

- zřízení a provozování vedení NN, provádění údržby, oprav, odstranění vedení, vstup a vjezd na pozemek dle čl. I. smlouvy

Oprávnění pro

ČEZ Distribuce, a. s., Teplická 874/8, Děčín IV-
Podmokly, 40502 Děčín, RČ/IČO: 24729035

Povinnost k

Parcela: 1897

Listina Smlouva o zřízení věcného břemene - úplatná ze dne 07.09.2006. Právní účinky vkladu práva ke dni 20.10.2006.

V-9857/2006-807

Listina Výpis z obchodního rejstříku prokazující přeměnu obchodní společnosti fúzí Krajský soud v Ústí nad Labem, oddíl B, vložka 2145.

Z-19674/2010-807

Pořadí k datu podle právní úpravy účinné v době vzniku práva

o Věcné břemeno zřizování a provozování vedení

nadzemního, s právem vstupu a vjezdu za účelem jeho oprav a údržby

Oprávnění pro

ČEZ Distribuce, a. s., Teplická 874/8, Děčín IV-

Nemovitosti jsou v územním obvodu, ve kterém vykonává státní správu katastru nemovitostí ČR
Katastrální úřad pro Moravskoslezský kraj, Katastrální pracoviště Ostrava, kód: 807.

VÝPIS Z KATASTRU NEMOVITOSTÍ
prokazující stav evidovaný k datu 25.07.2018 07:56:44

Okres: CZ0806 Ostrava-město

Obec: 554821 Ostrava

Kat.území: 714917 Hrušov

List vlastnictví: 801

V kat. území jsou pozemky vedeny v jedné číselné řadě

Typ vztahu

Oprávnění pro

Podmokly, 40502 Děčín, RČ/IČO: 24729035

Povinnost k

Parcela: 265, Parcela: 266/2, Parcela: 267/1, Parcela: 291/1, Parcela: 292,
Parcela: 293

Listina Smlouva o zřízení věcného břemene - úplatná. Právní účinky vkladu práva ke dni 20.01.2004.

V-357/2004-807

Listina Ohlášení přechodu oprávnění (zákon č. 670/2004 Sb., čl. II) ze dne 06.08.2007.

Z-24278/2007-807

Listina Výpis z obchodního rejstříku prokazující přeměnu obchodní společnosti fúzí
Krajský soud v Ústí nad Labem, oddíl B, vložka 2145.

Z-19674/2010-807

Pořadí k datu podle právní úpravy účinné v době vzniku práva

o Věcné břemeno (podle listiny)

spočívající ve zřízení a umístění jednoho el. stožáru

Oprávnění pro

ČEZ Distribuce, a. s., Teplická 874/8, Děčín IV-
Podmokly, 40502 Děčín, RČ/IČO: 24729035

Povinnost k

Parcela: 293

Listina Smlouva o zřízení věcného břemene - úplatná. Právní účinky vkladu práva ke dni 20.01.2004.

V-357/2004-807

Listina Ohlášení přechodu oprávnění (zákon č. 670/2004 Sb., čl. II) ze dne 06.08.2007.

Z-24278/2007-807

Listina Výpis z obchodního rejstříku prokazující přeměnu obchodní společnosti fúzí
Krajský soud v Ústí nad Labem, oddíl B, vložka 2145.

Z-19674/2010-807

Pořadí k datu podle právní úpravy účinné v době vzniku práva

o Věcné břemeno (podle listiny)

- provedení a umístění stavby přeložky vedení VN 22 kV č.104
- právo vstupovat a vjíždět při kontrole, údržbě, opravách nebo odstraňování
předmětné stavby
dle čl. II. smlouvy

Oprávnění pro

ČEZ Distribuce, a. s., Teplická 874/8, Děčín IV-
Podmokly, 40502 Děčín, RČ/IČO: 24729035

Povinnost k

Parcela: 236, Parcela: 237/1

Listina Smlouva o zřízení věcného břemene - úplatná ze dne 12.10.2007. Právní účinky vkladu práva ke dni 01.02.2008.

V-1348/2008-807

Listina Výpis z obchodního rejstříku prokazující přeměnu obchodní společnosti fúzí
Krajský soud v Ústí nad Labem, oddíl B, vložka 2145.

Z-19674/2010-807

Pořadí k datu podle právní úpravy účinné v době vzniku práva

o Věcné břemeno (podle listiny)

právo vstupu dle odst. III. smlouvy

Nemovitosti jsou v územním obvodu, ve kterém vykonává státní správu katastru nemovitostí ČR
Katastrální úřad pro Moravskoslezský kraj, Katastrální pracoviště Ostrava, kód: 807.

VÝPIS Z KATASTRU NEMOVITOSTÍ

prokazující stav evidovaný k datu 25.07.2018 07:56:44

Obec: 554821 Ostrava

Okres: CZ0806 Ostrava-město

Území: 714917 Hrušov

List vlastnictví: 801

V kat. území jsou pozemky vedeny v jedné číselné řadě

Typ vztahu

Oprávnění pro

ČEZ Distribuce, a. s., Teplická 874/8, Děčín IV-
Podmokly, 40502 Děčín, RČ/IČO: 24729035

Povinnost k

Parcela: 996/1

Listina Smlouva o zřízení věcného břemene - úplatná. Právní účinky vkladu práva ke dni 15.06.2004. V-4445/2004-807

Listina Ohlášení přechodu oprávnění (zákon č. 670/2004 Sb., čl. II) ze dne 06.08.2007. Z-24278/2007-807

Listina Výpis z obchodního rejstříku prokazující přeměnu obchodní společnosti fúzí Krajský soud v Ústí nad Labem, oddíl B, vložka 2145. Z-19674/2010-807

Pořadí k datu podle právní úpravy účinné v době vzniku práva

o Věcné břemeno (podle listiny)

spočívající v právu uložení a užívání nadzemního rozvodného zařízení VN 22 kv dle čl. III. smlouvy

Oprávnění pro

ČEZ Distribuce, a. s., Teplická 874/8, Děčín IV-
Podmokly, 40502 Děčín, RČ/IČO: 24729035

Povinnost k

Parcela: 149/1, Parcela: 153/1, Parcela: 221/1, Parcela: 222, Parcela: 225/1

Listina Smlouva o zřízení věcného břemene - úplatná ze dne 14.09.2005. Právní účinky vkladu práva ke dni 29.09.2005. V-8521/2005-807

Listina Ohlášení přechodu oprávnění (zákon č. 670/2004 Sb., čl. II) ze dne 06.08.2007. Z-24278/2007-807

Listina Výpis z obchodního rejstříku prokazující přeměnu obchodní společnosti fúzí Krajský soud v Ústí nad Labem, oddíl B, vložka 2145. Z-19674/2010-807

Pořadí k datu podle právní úpravy účinné v době vzniku práva

o Věcné břemeno cesty

Oprávnění pro

Parcela: 1005

Povinnost k

Parcela: 1004/2

Listina Usnesení soudu číslo deníku 37/1933. POLVZ:5/1968 Z-800005/1968-807

Pořadí k datu podle právní úpravy účinné v době vzniku práva

o Věcné břemeno cesty

Oprávnění pro

Parcela: 1022

Povinnost k

Parcela: 1004/2

Listina Usnesení soudu číslo deníku 37/1933. POLVZ:38/1968 Z-800038/1968-807

Pořadí k datu podle právní úpravy účinné v době vzniku práva

VÝPIS Z KATASTRU NEMOVITOSTÍ
prokazující stav evidovaný k datu 25.07.2018 07:56:44

Okres: CZ0806 Ostrava-město

Obec: 554821 Ostrava

Kat.území: 714917 Hrušov

List vlastnictví: 801

V kat. území jsou pozemky vedeny v jedné číselné řadě

Typ vztahu

o Věcné břemeno vedení

a provozování dispačerského kabelu dle čl. IV. smlouvy
v rozsahu GP č. 1046-09/2006

Oprávnění pro

ČEZ ICT Services, a. s., Duhová 1531/3, Michle, 14000
Praha 4, RČ/IČO: 26470411

Povinnost k

Parcela: 247/1, Parcela: 248, Parcela: 249

Listina Smlouva o zřízení věcného břemene - úplatná ze dne 26.07.2011. Právní účinky
vkladu práva ke dni 27.09.2011.

V-10888/2011-807

Pořadí k datu podle právní úpravy účinné v době vzniku práva

o Věcné břemeno zřizování a provozování vedení

- nadzemního vedení VN dle čl. III. smlouvy
v rozsahu GP č. 1243-23/2013

Oprávnění pro

ČEZ Distribuce, a. s., Teplická 874/8, Děčín IV-
Podmokly, 40502 Děčín, RČ/IČO: 24729035

Povinnost k

Parcela: 302/10

Listina Smlouva o zřízení věcného břemene - úplatná evid.č. 1912/2015/MJ ze dne
24.06.2015. Právní účinky zápisu ke dni 12.08.2015. Zápis proveden dne
03.09.2015.

V-15696/2015-807

Pořadí k 12.08.2015 14:15

o Věcné břemeno zřizování a provozování vedení

- nadzemního vedení VN včetně příhradového stožáru VN dle čl. III. smlouvy
v rozsahu GP č. 1243-23/2013

Oprávnění pro

ČEZ Distribuce, a. s., Teplická 874/8, Děčín IV-
Podmokly, 40502 Děčín, RČ/IČO: 24729035

Povinnost k

Parcela: 309/1

Listina Smlouva o zřízení věcného břemene - úplatná evid.č. 1912/2015/MJ ze dne
24.06.2015. Právní účinky zápisu ke dni 12.08.2015. Zápis proveden dne
03.09.2015.

V-15696/2015-807

Pořadí k 12.08.2015 14:15

o Věcné břemeno zřizování a provozování vedení

součásti distribuční soustavy - nadzemního vedení VN včetně stožáru VN, její udržování
s právem vstupu a vjezdu za účelem prohlídky, opravy nebo údržby a s právem provádět
úpravy za účelem její modernizace nebo zlepšení její výkonnosti dle čl. II. smlouvy
v rozsahu GP č. 1243-23/2013

Oprávnění pro

ČEZ Distribuce, a. s., Teplická 874/8, Děčín IV-
Podmokly, 40502 Děčín, RČ/IČO: 24729035

Povinnost k

Parcela: 1894, Parcela: 302/3

VÝPIS Z KATASTRU NEMOVITOSTÍ

prokazující stav evidovaný k datu 25.07.2018 07:56:44

Okres: CZ0806 Ostrava-město

Obec: 554821 Ostrava

Kat.území: 714917 Hrušov

List vlastnictví: 801

V kat. území jsou pozemky vedeny v jedné číselné řadě

Typ vztahu

Listina Smlouva o zřízení věcného břemene - úplatná MS/0939/15-V ze dne 16.10.2015.
Právní účinky zápisu ke dni 10.12.2015. Zápis proveden dne 04.01.2016.

V-23226/2015-807

Pořadí k 10.12.2015 11:55

- o Věcné břemeno zřizování a provozování vedení
plynárenského zařízení - STL plynovodu dle čl. III. smlouvy
v rozsahu GP č. 1394-90/2017

Oprávnění pro

GasNet, s.r.o., Klišská 940/96, Kliše, 40001 Ústí nad
Labem, RČ/IČO: 27295567

Povinnost k

Parcela: 302/3

Listina Smlouva o zřízení věcného břemene - úplatná evid. č. 1497/2018/MJ ze dne
22.03.2018. Právní účinky zápisu ke dni 31.05.2018. Zápis proveden dne
22.06.2018.

V-8921/2018-807

Pořadí k 31.05.2018 13:10

D Poznámky a další obdobné údaje

Typ vztahu

- o Změna číslování parcel
parc.č. 441/2 vznikla z parcely PK 415
Povinnost k
Parcela: 441/2
- o Změna číslování parcel
parc.č.1900/1 vznikla z parcely EN 1900
Povinnost k
Parcela: 1900/1

Plomby a upozornění - Bez zápisu

E Nabývací tituly a jiné podklady zápisu

Listina

- o Vznik práva ze zákona zákon č. 172/1991:

POLVZ:73/1992

Z-800073/1992-807

Pro: Statutární město Ostrava, Prokešovo náměstí 1803/8, Moravská
Ostrava, 70200 Ostrava

RČ/IČO: 00845451

- o Vznik práva ze zákona zákon č. 172/1991.

POLVZ:66/1993

Z-800066/1993-807

Pro: Statutární město Ostrava, Prokešovo náměstí 1803/8, Moravská
Ostrava, 70200 Ostrava

RČ/IČO: 00845451

- o Vznik práva ze zákona zákon č. 172/1991.

POLVZ:67/1993

Z-800067/1993-807

Pro:

Nemovitosti jsou v územním obvodu, ve kterém vykonává státní správu katastru nemovitostí ČR
Katastrální úřad pro Moravskoslezský kraj, Katastrální pracoviště Ostrava, kód: 807.

VÝPIS Z KATASTRU NEMOVITOSTÍ
prokazující stav evidovaný k datu 25.07.2018 07:56:44

Okres: CZ0806 Ostrava-město

Obec: 554821 Ostrava

Kat.území: 714917 Hrušov

List vlastnictví: 801

V kat. území jsou pozemky vedeny v jedné číselné řadě

Listina

Statutární město Ostrava, Prokešovo náměstí 1803/8, Moravská Ostrava, 70200 Ostrava RČ/IČO: 00845451

o Vznik práva ze zákona zákon č. 172/1991.

POLVZ:144/1996 Z-800144/1996-807

Pro: Statutární město Ostrava, Prokešovo náměstí 1803/8, Moravská Ostrava, 70200 Ostrava RČ/IČO: 00845451

o Velká privatizace - smlouva o převodu 107/1992 bezúplatném ze dne 1.7.1992.

POLVZ:181/1997 Z-800181/1997-807

Pro: Statutární město Ostrava, Prokešovo náměstí 1803/8, Moravská Ostrava, 70200 Ostrava RČ/IČO: 00845451

o Kupní smlouva V11 3183/1998.

POLVZ:142/1998 Z-800142/1998-807

Pro: Statutární město Ostrava, Prokešovo náměstí 1803/8, Moravská Ostrava, 70200 Ostrava RČ/IČO: 00845451

o Kupní smlouva V11 3680/1998.

POLVZ:151/1998 Z-800151/1998-807

Pro: Statutární město Ostrava, Prokešovo náměstí 1803/8, Moravská Ostrava, 70200 Ostrava RČ/IČO: 00845451

o Kupní smlouva V11 3688/1998.

POLVZ:152/1998 Z-800152/1998-807

Pro: Statutární město Ostrava, Prokešovo náměstí 1803/8, Moravská Ostrava, 70200 Ostrava RČ/IČO: 00845451

o Kupní smlouva V11 4107/1998.

POLVZ:162/1998 Z-800162/1998-807

Pro: Statutární město Ostrava, Prokešovo náměstí 1803/8, Moravská Ostrava, 70200 Ostrava RČ/IČO: 00845451

o Kupní smlouva V11 4108/1998.

POLVZ:163/1998 Z-800163/1998-807

Pro: Statutární město Ostrava, Prokešovo náměstí 1803/8, Moravská Ostrava, 70200 Ostrava RČ/IČO: 00845451

o Kupní smlouva V11 3930/1998.

POLVZ:164/1998 Z-800164/1998-807

Pro: Statutární město Ostrava, Prokešovo náměstí 1803/8, Moravská Ostrava, 70200 Ostrava RČ/IČO: 00845451

o Kupní smlouva V11 3929/1998.

POLVZ:165/1998 Z-800165/1998-807

Pro: Statutární město Ostrava, Prokešovo náměstí 1803/8, Moravská Ostrava, 70200 Ostrava RČ/IČO: 00845451

o Kupní smlouva V11 3928/1998.

POLVZ:166/1998 Z-800166/1998-807

Pro: Statutární město Ostrava, Prokešovo náměstí 1803/8, Moravská Ostrava, 70200 Ostrava RČ/IČO: 00845451

o Kupní smlouva V11 4404/1998.

POLVZ:173/1998 Z-800173/1998-807

Nemovitosti jsou v územním obvodu, ve kterém vykonává státní správu katastru nemovitostí ČR
Katastrální úřad pro Moravskoslezský kraj, Katastrální pracoviště Ostrava, kód: 807.

VÝPIS Z KATASTRU NEMOVITOSTÍ

prokazující stav evidovaný k datu 25.07.2018 07:56:44

Okres: CZ0806 Ostrava-město

Obec: 554821 Ostrava

území: 714917 Hrušov

List vlastnictví: 801

V kat. území jsou pozemky vedeny v jedné číselné řadě

Listina

- | | | |
|--|----------------|-------------------|
| Pro: Statutární město Ostrava, Prokešovo náměstí 1803/8, Moravská Ostrava, 70200 Ostrava | | RČ/IČO: 00845451 |
| o Kupní smlouva V11 4267/1998. | | |
| | POLVZ:176/1998 | Z-800176/1998-807 |
| Pro: Statutární město Ostrava, Prokešovo náměstí 1803/8, Moravská Ostrava, 70200 Ostrava | | RČ/IČO: 00845451 |
| o Kupní smlouva V11 4261/1998. | | |
| | POLVZ:177/1998 | Z-800177/1998-807 |
| Pro: Statutární město Ostrava, Prokešovo náměstí 1803/8, Moravská Ostrava, 70200 Ostrava | | RČ/IČO: 00845451 |
| o Kupní smlouva V11 5085/1998. | | |
| | POLVZ:197/1998 | Z-800197/1998-807 |
| Pro: Statutární město Ostrava, Prokešovo náměstí 1803/8, Moravská Ostrava, 70200 Ostrava | | RČ/IČO: 00845451 |
| o Kupní smlouva V11 5022/1998. | | |
| | POLVZ:198/1998 | Z-800198/1998-807 |
| Pro: Statutární město Ostrava, Prokešovo náměstí 1803/8, Moravská Ostrava, 70200 Ostrava | | RČ/IČO: 00845451 |
| o Kupní smlouva V11 5607/1998. | | |
| | POLVZ:216/1998 | Z-800216/1998-807 |
| Pro: Statutární město Ostrava, Prokešovo náměstí 1803/8, Moravská Ostrava, 70200 Ostrava | | RČ/IČO: 00845451 |
| o Kupní smlouva V11 5608/1998. | | |
| | POLVZ:217/1998 | Z-800217/1998-807 |
| Pro: Statutární město Ostrava, Prokešovo náměstí 1803/8, Moravská Ostrava, 70200 Ostrava | | RČ/IČO: 00845451 |
| o Kupní smlouva V11 5731/1998. | | |
| | POLVZ:223/1998 | Z-800223/1998-807 |
| Pro: Statutární město Ostrava, Prokešovo náměstí 1803/8, Moravská Ostrava, 70200 Ostrava | | RČ/IČO: 00845451 |
| o Kupní smlouva V11 5732/1998. | | |
| | POLVZ:223/1998 | Z-800223/1998-807 |
| Pro: Statutární město Ostrava, Prokešovo náměstí 1803/8, Moravská Ostrava, 70200 Ostrava | | RČ/IČO: 00845451 |
| o Kupní smlouva V11 6181/1998. | | |
| | POLVZ:12/1999 | Z-800012/1999-807 |
| Pro: Statutární město Ostrava, Prokešovo náměstí 1803/8, Moravská Ostrava, 70200 Ostrava | | RČ/IČO: 00845451 |
| o Kupní smlouva V11 5998/1998. | | |
| | POLVZ:13/1999 | Z-800013/1999-807 |
| Pro: Statutární město Ostrava, Prokešovo náměstí 1803/8, Moravská Ostrava, 70200 Ostrava | | RČ/IČO: 00845451 |
| o Kupní smlouva V11 5999/1998. | | |
| | POLVZ:15/1999 | Z-800015/1999-807 |

VÝPIS Z KATASTRU NEMOVITOSTÍ

prokazující stav evidovaný k datu 25.07.2018 07:56:44

Okres: CZ0806 Ostrava-město

Obec: 554821 Ostrava

Kat.území: 714917 Hrušov

List vlastnictví: 801

V kat. území jsou pozemky vedeny v jedné číselné řadě

Listina

- Pro: Statutární město Ostrava, Prokešovo náměstí 1803/8, Moravská Ostrava, 70200 Ostrava RČ/IČO: 00845451
- o Kupní smlouva V11 167/1999.
 - POLVZ:24/1999 Z-800024/1999-807
 - Pro: Statutární město Ostrava, Prokešovo náměstí 1803/8, Moravská Ostrava, 70200 Ostrava RČ/IČO: 00845451
 - o Kupní smlouva V11 6369/1998.
 - POLVZ:26/1999 Z-800026/1999-807
 - Pro: Statutární město Ostrava, Prokešovo náměstí 1803/8, Moravská Ostrava, 70200 Ostrava RČ/IČO: 00845451
 - o Kupní smlouva V11 1064/1999.
 - POLVZ:83/1999 Z-800083/1999-807
 - Pro: Statutární město Ostrava, Prokešovo náměstí 1803/8, Moravská Ostrava, 70200 Ostrava RČ/IČO: 00845451
 - o Kupní smlouva V11 1922/1999 ze dne 22.4.1999. Právní účinky vkladu ke dni 29.4.1999.
 - POLVZ:120/1999 Z-800120/1999-807
 - Pro: Statutární město Ostrava, Prokešovo náměstí 1803/8, Moravská Ostrava, 70200 Ostrava RČ/IČO: 00845451
 - o Vznik práva ze zákona zákon č. 172/1991.
 - POLVZ:136/1999 Z-800136/1999-807
 - Pro: Statutární město Ostrava, Prokešovo náměstí 1803/8, Moravská Ostrava, 70200 Ostrava RČ/IČO: 00845451
 - o Kupní smlouva V11 3693/1999 ze dne 16.7.1999. Právní účinky vkladu ke dni 28.7.1999.
 - POLVZ:144/1999 Z-800144/1999-807
 - Pro: Statutární město Ostrava, Prokešovo náměstí 1803/8, Moravská Ostrava, 70200 Ostrava RČ/IČO: 00845451
 - o Kupní smlouva V11 3694/1999 ze dne 16.7.1999. Právní účinky vkladu ke dni 28.7.1999.
 - POLVZ:149/1999 Z-800149/1999-807
 - Pro: Statutární město Ostrava, Prokešovo náměstí 1803/8, Moravská Ostrava, 70200 Ostrava RČ/IČO: 00845451
 - o Souhlasné prohlášení o nabytí do vlastnictví (zák.č.172/1991 Sb.) MO-vl.1370/2001 /-Ia. ze dne 12.09.2001.
 - Z-7993/2001-807
 - Pro: Statutární město Ostrava, Prokešovo náměstí 1803/8, Moravská Ostrava, 70200 Ostrava RČ/IČO: 00845451
 - o Smlouva kupní ze dne 13.12.2001. Právní účinky vkladu práva ke dni 20.12.2001.
 - V-5630/2001-807
 - Pro: Statutární město Ostrava, Prokešovo náměstí 1803/8, Moravská Ostrava, 70200 Ostrava RČ/IČO: 00845451
 - o Smlouva kupní ze dne 13.12.2001. Právní účinky vkladu práva ke dni 20.12.2001.
 - V-5631/2001-807
 - Pro: Statutární město Ostrava, Prokešovo náměstí 1803/8, Moravská Ostrava, 70200 Ostrava RČ/IČO: 00845451
 - o Smlouva kupní ze dne 20.06.2002. Právní účinky vkladu práva ke dni 25.06.2002.

VÝPIS Z KATASTRU NEMOVITOSTÍ

prokazující stav evidovaný k datu 25.07.2018 07:56:44

Okres: CZ0806 Ostrava-město

Obec: 554821 Ostrava

území: 714917 Hrušov

List vlastnictví: 801

V kat. území jsou pozemky vedeny v jedné číselné řadě

istina

- Pro: Statutární město Ostrava, Prokešovo náměstí 1803/8, Moravská Ostrava, 70200 Ostrava V-3957/2002-807
RČ/IČO: 00845451
- o Smlouva kupní ze dne 20.06.2002. Právní účinky vkladu práva ke dni 25.06.2002.
- Pro: Statutární město Ostrava, Prokešovo náměstí 1803/8, Moravská Ostrava, 70200 Ostrava V-3956/2002-807
RČ/IČO: 00845451
- o Smlouva kupní ze dne 28.06.2002. Právní účinky vkladu práva ke dni 19.08.2002.
- Pro: Statutární město Ostrava, Prokešovo náměstí 1803/8, Moravská Ostrava, 70200 Ostrava V-4891/2002-807
RČ/IČO: 00845451
- o Souhlasné prohlášení o nabytí do vlastnictví (zák.č.172/1991 Sb.) ze dne 12.09.2002.
- Pro: Statutární město Ostrava, Prokešovo náměstí 1803/8, Moravská Ostrava, 70200 Ostrava Z-7967/2002-807
RČ/IČO: 00845451
- o Souhlasné prohlášení o nabytí do vlastnictví (zák.č.172/1991 Sb.) ze dne 10.09.2002.
- Pro: Statutární město Ostrava, Prokešovo náměstí 1803/8, Moravská Ostrava, 70200 Ostrava Z-7968/2002-807
RČ/IČO: 00845451
- o Smlouva kupní ze dne 28.06.2002. Právní účinky vkladu práva ke dni 12.09.2002.
- Pro: Statutární město Ostrava, Prokešovo náměstí 1803/8, Moravská Ostrava, 70200 Ostrava V-5323/2002-807
RČ/IČO: 00845451
- o Smlouva kupní ze dne 10.10.2002. Právní účinky vkladu práva ke dni 21.10.2002.
- Pro: Statutární město Ostrava, Prokešovo náměstí 1803/8, Moravská Ostrava, 70200 Ostrava V-5929/2002-807
RČ/IČO: 00845451
- o Smlouva kupní ze dne 21.10.2002. Právní účinky vkladu práva ke dni 29.10.2002.
- Pro: Statutární město Ostrava, Prokešovo náměstí 1803/8, Moravská Ostrava, 70200 Ostrava V-6069/2002-807
RČ/IČO: 00845451
- o Smlouva kupní ze dne 07.10.2002. Právní účinky vkladu práva ke dni 22.10.2002.
- Pro: Statutární město Ostrava, Prokešovo náměstí 1803/8, Moravská Ostrava, 70200 Ostrava V-5967/2002-807
RČ/IČO: 00845451
- o Smlouva kupní ze dne 09.12.2002. Právní účinky vkladu práva ke dni 12.12.2002.
- Pro: Statutární město Ostrava, Prokešovo náměstí 1803/8, Moravská Ostrava, 70200 Ostrava V-7012/2002-807
RČ/IČO: 00845451
- o Smlouva kupní ze dne 25.11.2002. Právní účinky vkladu práva ke dni 12.12.2002.
- Pro: Statutární město Ostrava, Prokešovo náměstí 1803/8, Moravská Ostrava, 70200 Ostrava V-7011/2002-807
RČ/IČO: 00845451
- o Smlouva kupní ze dne 09.12.2002. Právní účinky vkladu práva ke dni 12.12.2002.

VÝPIS Z KATASTRU NEMOVITOSTÍ
prokazující stav evidovaný k datu 25.07.2018 07:56:44

Okres: CZ0806 Ostrava-město

Obec: 554821 Ostrava

Kat.území: 714917 Hrušov

List vlastnictví: 801

V kat. území jsou pozemky vedeny v jedné číselné řadě

Listina

- V-7014/2002-807
Pro: Statutární město Ostrava, Prokešovo náměstí 1803/8, Moravská Ostrava, 70200 Ostrava RČ/IČO: 00845451
- o Smlouva kupní ze dne 20.12.2002. Právní účinky vkladu práva ke dni 08.01.2003.
V-132/2003-807
Pro: Statutární město Ostrava, Prokešovo náměstí 1803/8, Moravská Ostrava, 70200 Ostrava RČ/IČO: 00845451
- o Smlouva kupní ze dne 20.12.2002. Právní účinky vkladu práva ke dni 08.01.2003.
V-133/2003-807
Pro: Statutární město Ostrava, Prokešovo náměstí 1803/8, Moravská Ostrava, 70200 Ostrava RČ/IČO: 00845451
- o Smlouva kupní ze dne 18.12.2002. Právní účinky vkladu práva ke dni 14.01.2003.
V-183/2003-807
Pro: Statutární město Ostrava, Prokešovo náměstí 1803/8, Moravská Ostrava, 70200 Ostrava RČ/IČO: 00845451
- o Smlouva kupní ze dne 15.01.2003. Právní účinky vkladu práva ke dni 21.01.2003.
V-279/2003-807
Pro: Statutární město Ostrava, Prokešovo náměstí 1803/8, Moravská Ostrava, 70200 Ostrava RČ/IČO: 00845451
- o Smlouva kupní ze dne 15.01.2003. Právní účinky vkladu práva ke dni 21.01.2003.
V-280/2003-807
Pro: Statutární město Ostrava, Prokešovo náměstí 1803/8, Moravská Ostrava, 70200 Ostrava RČ/IČO: 00845451
- o Smlouva kupní ze dne 30.12.2002. Právní účinky vkladu práva ke dni 08.01.2003.
V-134/2003-807
Pro: Statutární město Ostrava, Prokešovo náměstí 1803/8, Moravská Ostrava, 70200 Ostrava RČ/IČO: 00845451
- o Souhlasné prohlášení o nabytí do vlastnictví (zák.č.172/1991 Sb.) ze dne 27.03.2003.
Z-3540/2003-807
Pro: Statutární město Ostrava, Prokešovo náměstí 1803/8, Moravská Ostrava, 70200 Ostrava RČ/IČO: 00845451
- o Smlouva kupní ze dne 03.03.2003. Právní účinky vkladu práva ke dni 13.03.2003.
V-1159/2003-807
Pro: Statutární město Ostrava, Prokešovo náměstí 1803/8, Moravská Ostrava, 70200 Ostrava RČ/IČO: 00845451
- o Smlouva kupní ze dne 20.05.2003. Právní účinky vkladu práva ke dni 26.05.2003.
V-2306/2003-807
Pro: Statutární město Ostrava, Prokešovo náměstí 1803/8, Moravská Ostrava, 70200 Ostrava RČ/IČO: 00845451
- o Smlouva kupní ze dne 19.05.2003. Právní účinky vkladu práva ke dni 26.05.2003.
V-2304/2003-807
Pro: Statutární město Ostrava, Prokešovo náměstí 1803/8, Moravská Ostrava, 70200 Ostrava RČ/IČO: 00845451
- o Souhlasné prohlášení o nabytí do vlastnictví (zák.č.172/1991 Sb.) ze dne 26.06.2003.

VÝPIS Z KATASTRU NEMOVITOSTÍ

prokazující stav evidovaný k datu 25.07.2018 07:56:44

Obec: 554821 Ostrava

Okres: CZ0806 Ostrava-město

List vlastnictví: 801

Kat.území: 714917 Hrušov

V kat. území jsou pozemky vedeny v jedné číselné řadě

Listina

- Pro: Statutární město Ostrava, Prokešovo náměstí 1803/8, Moravská Ostrava, 70200 Ostrava Z-7166/2003-807
RČ/IČO: 00845451
- o Smlouva kupní ze dne 26.05.2003. Právní účinky vkladu práva ke dni 02.06.2003.
V-2438/2003-807
RČ/IČO: 00845451
- Pro: Statutární město Ostrava, Prokešovo náměstí 1803/8, Moravská Ostrava, 70200 Ostrava RČ/IČO: 00845451
- o Smlouva kupní ze dne 26.05.2003. Právní účinky vkladu práva ke dni 02.06.2003.
V-2436/2003-807
RČ/IČO: 00845451
- Pro: Statutární město Ostrava, Prokešovo náměstí 1803/8, Moravská Ostrava, 70200 Ostrava RČ/IČO: 00845451
- o Souhlasné prohlášení o nabytí do vlastnictví (zák.č.172/1991 Sb.) ze dne 26.06.2003.
Z-7167/2003-807
RČ/IČO: 00845451
- Pro: Statutární město Ostrava, Prokešovo náměstí 1803/8, Moravská Ostrava, 70200 Ostrava RČ/IČO: 00845451
- o Smlouva kupní ze dne 24.06.2003. Právní účinky vkladu práva ke dni 30.06.2003.
V-2951/2003-807
RČ/IČO: 00845451
- Pro: Statutární město Ostrava, Prokešovo náměstí 1803/8, Moravská Ostrava, 70200 Ostrava RČ/IČO: 00845451
- o Souhlasné prohlášení o nabytí do vlastnictví (zák.č.172/1991 Sb.) ze dne 20.08.2003.
Z-9007/2003-807
RČ/IČO: 00845451
- Pro: Statutární město Ostrava, Prokešovo náměstí 1803/8, Moravská Ostrava, 70200 Ostrava RČ/IČO: 00845451
- o Souhlasné prohlášení o nabytí do vlastnictví (zák.č.172/1991 Sb.) ze dne 20.08.2003.
Z-9008/2003-807
RČ/IČO: 00845451
- Pro: Statutární město Ostrava, Prokešovo náměstí 1803/8, Moravská Ostrava, 70200 Ostrava RČ/IČO: 00845451
- o Souhlasné prohlášení o nabytí do vlastnictví (zák.č.172/1991 Sb.) ze dne 20.08.2003.
Z-9009/2003-807
RČ/IČO: 00845451
- Pro: Statutární město Ostrava, Prokešovo náměstí 1803/8, Moravská Ostrava, 70200 Ostrava RČ/IČO: 00845451
- o Souhlasné prohlášení o nabytí do vlastnictví (zák.č.172/1991 Sb.) ze dne 26.01.2004.
Z-1383/2004-807
RČ/IČO: 00845451
- Pro: Statutární město Ostrava, Prokešovo náměstí 1803/8, Moravská Ostrava, 70200 Ostrava RČ/IČO: 00845451
- o Souhlasné prohlášení o nabytí do vlastnictví (zák.č.172/1991 Sb.) ze dne 01.03.2004.
Z-3215/2004-807
RČ/IČO: 00845451
- Pro: Statutární město Ostrava, Prokešovo náměstí 1803/8, Moravská Ostrava, 70200 Ostrava RČ/IČO: 00845451
- o Smlouva kupní ze dne 03.10.2005. Právní účinky vkladu práva ke dni 06.10.2005.
V-8846/2005-807
RČ/IČO: 00845451
- Pro: Statutární město Ostrava, Prokešovo náměstí 1803/8, Moravská Ostrava, 70200 Ostrava RČ/IČO: 00845451
- o Souhlasné prohlášení o nabytí do vlastnictví (zák.č.172/1991 Sb.) ze dne 24.11.2006.

Nemovitosti jsou v územním obvodu, ve kterém vykonává státní správu katastru nemovitostí ČR
Katastrální úřad pro Moravskoslezský kraj, Katastrální pracoviště Ostrava, kód: 807.

VÝPIS Z KATASTRU NEMOVITOSTÍ
prokazující stav evidovaný k datu 25.07.2018 07:56:44

Okres: CZ0806 Ostrava-město Obec: 554821 Ostrava
Kat.území: 714917 Hrušov List vlastnictví: 801
V kat. území jsou pozemky vedeny v jedné číselné řadě

Listina

- Z-26772/2006-807
Pro: Statutární město Ostrava, Prokešovo náměstí 1803/8, Moravská Ostrava, 70200 Ostrava RČ/IČO: 00845451
- o Souhlasné prohlášení o nabytí do vlastnictví (zák.č.172/1991 Sb.) ze dne 12.03.2007.
Z-8174/2007-807
Pro: Statutární město Ostrava, Prokešovo náměstí 1803/8, Moravská Ostrava, 70200 Ostrava RČ/IČO: 00845451
- o Souhlasné prohlášení o nabytí do vlastnictví (zák.č.172/1991 Sb.) ze dne 04.12.2007.
Z-37521/2007-807
Pro: Statutární město Ostrava, Prokešovo náměstí 1803/8, Moravská Ostrava, 70200 Ostrava RČ/IČO: 00845451
- o Ohlášení města o svěřeni majetku městské části MJ-3266/2008 /Sk ze dne 12.05.2008.
Z-22734/2008-807
Pro: Statutární město Ostrava, Prokešovo náměstí 1803/8, Moravská Ostrava, 70200 Ostrava RČ/IČO: 00845451
- o Rozhodnutí o přechodu věci z vlastnictví ČR Ministerstvo financí ČR 124/58-951/1992 ze dne 03.11.1992.
Z-22735/2008-807
Pro: Statutární město Ostrava, Prokešovo náměstí 1803/8, Moravská Ostrava, 70200 Ostrava RČ/IČO: 00845451
- o Souhlasné prohlášení o nabytí do vlastnictví (zák.č.172/1991 Sb.) ze dne 14.05.2008.
Z-22742/2008-807
Pro: Statutární město Ostrava, Prokešovo náměstí 1803/8, Moravská Ostrava, 70200 Ostrava RČ/IČO: 00845451
- o Souhlasné prohlášení o nabytí do vlastnictví (zák.č.172/1991 Sb.) ze dne 14.05.2008.
Z-22743/2008-807
Pro: Statutární město Ostrava, Prokešovo náměstí 1803/8, Moravská Ostrava, 70200 Ostrava RČ/IČO: 00845451
- o Souhlasné prohlášení o nabytí do vlastnictví (zák.č.172/1991 Sb.) ze dne 16.05.2008.
Z-23526/2008-807
Pro: Statutární město Ostrava, Prokešovo náměstí 1803/8, Moravská Ostrava, 70200 Ostrava RČ/IČO: 00845451
- o Smlouva kupní ze dne 03.06.2008. Právní účinky vkladu práva ke dni 18.06.2008.
V-7516/2008-807
Pro: Statutární město Ostrava, Prokešovo náměstí 1803/8, Moravská Ostrava, 70200 Ostrava RČ/IČO: 00845451
- o Smlouva kupní ze dne 03.06.2008. Právní účinky vkladu práva ke dni 18.06.2008.
V-7518/2008-807
Pro: Statutární město Ostrava, Prokešovo náměstí 1803/8, Moravská Ostrava, 70200 Ostrava RČ/IČO: 00845451
- o Smlouva kupní ze dne 03.06.2008. Právní účinky vkladu práva ke dni 26.06.2008.
V-7830/2008-807
Pro: Statutární město Ostrava, Prokešovo náměstí 1803/8, Moravská Ostrava, 70200 Ostrava RČ/IČO: 00845451

VÝPIS Z KATASTRU NEMOVITOSTÍ

prokazující stav evidovaný k datu 25.07.2018 07:56:44

Okres: CZ0806 Ostrava-město

Obec: 554821 Ostrava

Kat.území: 714917 Hrušov

List vlastnictví: 801

V kat. území jsou pozemky vedeny v jedné číselné řadě

Listina

- o Smlouva kupní ze dne 18.06.2008. Právní účinky vkladu práva ke dni 04.07.2008.
V-8165/2008-807
Pro: Statutární město Ostrava, Prokešovo náměstí 1803/8, Moravská Ostrava, 70200 Ostrava RČ/IČO: 00845451
- o Smlouva kupní ze dne 08.07.2008. Právní účinky vkladu práva ke dni 17.07.2008.
V-8652/2008-807
Pro: Statutární město Ostrava, Prokešovo náměstí 1803/8, Moravská Ostrava, 70200 Ostrava RČ/IČO: 00845451
- o Smlouva kupní ze dne 17.12.2008. Právní účinky vkladu práva ke dni 30.12.2008.
V-16062/2008-807
Pro: Statutární město Ostrava, Prokešovo náměstí 1803/8, Moravská Ostrava, 70200 Ostrava RČ/IČO: 00845451
- o Smlouva kupní ze dne 26.02.2009. Právní účinky vkladu práva ke dni 02.03.2009.
V-2232/2009-807
Pro: Statutární město Ostrava, Prokešovo náměstí 1803/8, Moravská Ostrava, 70200 Ostrava RČ/IČO: 00845451
- o Smlouva kupní ze dne 04.03.2009. Právní účinky vkladu práva ke dni 10.03.2009.
V-2701/2009-807
Pro: Statutární město Ostrava, Prokešovo náměstí 1803/8, Moravská Ostrava, 70200 Ostrava RČ/IČO: 00845451
- o Smlouva kupní ze dne 04.03.2009. Právní účinky vkladu práva ke dni 10.03.2009.
V-2702/2009-807
Pro: Statutární město Ostrava, Prokešovo náměstí 1803/8, Moravská Ostrava, 70200 Ostrava RČ/IČO: 00845451
- o Smlouva kupní ze dne 20.03.2009. Právní účinky vkladu práva ke dni 02.04.2009.
V-3651/2009-807
Pro: Statutární město Ostrava, Prokešovo náměstí 1803/8, Moravská Ostrava, 70200 Ostrava RČ/IČO: 00845451
- o Smlouva kupní ze dne 26.03.2009. Právní účinky vkladu práva ke dni 07.04.2009.
V-3837/2009-807
Pro: Statutární město Ostrava, Prokešovo náměstí 1803/8, Moravská Ostrava, 70200 Ostrava RČ/IČO: 00845451
- o Smlouva kupní ze dne 30.03.2009. Právní účinky vkladu práva ke dni 07.04.2009.
V-3838/2009-807
Pro: Statutární město Ostrava, Prokešovo náměstí 1803/8, Moravská Ostrava, 70200 Ostrava RČ/IČO: 00845451
- o Smlouva kupní ze dne 06.05.2009. Právní účinky vkladu práva ke dni 14.05.2009.
V-5320/2009-807
Pro: Statutární město Ostrava, Prokešovo náměstí 1803/8, Moravská Ostrava, 70200 Ostrava RČ/IČO: 00845451
- o Smlouva kupní ze dne 10.06.2009. Právní účinky vkladu práva ke dni 16.06.2009.
V-6570/2009-807
Pro: Statutární město Ostrava, Prokešovo náměstí 1803/8, Moravská Ostrava, 70200 Ostrava RČ/IČO: 00845451

VÝPIS Z KATASTRU NEMOVITOSTÍ

prokazující stav evidovaný k datu 25.07.2018 07:56:44

Okres: CZ0806 Ostrava-město

Obec: 554821 Ostrava

Kat.území: 714917 Hrušov

List vlastnictví: 801

V kat. území jsou pozemky vedeny v jedné číselné řadě

Listina

- o Smlouva kupní ze dne 03.06.2009. Právní účinky vkladu práva ke dni 23.06.2009.
Pro: Statutární město Ostrava, Prokešovo náměstí 1803/8, Moravská Ostrava, 70200 Ostrava V-6861/2009-807
RČ/IČO: 00845451
- o Smlouva kupní ze dne 29.06.2009. Právní účinky vkladu práva ke dni 16.07.2009.
Pro: Statutární město Ostrava, Prokešovo náměstí 1803/8, Moravská Ostrava, 70200 Ostrava V-7863/2009-807
RČ/IČO: 00845451
- o Smlouva kupní ze dne 30.06.2009. Právní účinky vkladu práva ke dni 30.07.2009.
Pro: Statutární město Ostrava, Prokešovo náměstí 1803/8, Moravská Ostrava, 70200 Ostrava V-8371/2009-807
RČ/IČO: 00845451
- o Smlouva kupní ze dne 01.10.2009. Právní účinky vkladu práva ke dni 05.10.2009.
Pro: Statutární město Ostrava, Prokešovo náměstí 1803/8, Moravská Ostrava, 70200 Ostrava V-10988/2009-807
RČ/IČO: 00845451
- o Smlouva kupní ze dne 01.10.2009. Právní účinky vkladu práva ke dni 05.10.2009.
Pro: Statutární město Ostrava, Prokešovo náměstí 1803/8, Moravská Ostrava, 70200 Ostrava V-10989/2009-807
RČ/IČO: 00845451
- o Smlouva kupní ze dne 23.10.2009. Právní účinky vkladu práva ke dni 02.11.2009.
Pro: Statutární město Ostrava, Prokešovo náměstí 1803/8, Moravská Ostrava, 70200 Ostrava V-12253/2009-807
RČ/IČO: 00845451
- o Smlouva kupní ze dne 30.11.2009. Právní účinky vkladu práva ke dni 30.11.2009.
Pro: Statutární město Ostrava, Prokešovo náměstí 1803/8, Moravská Ostrava, 70200 Ostrava V-13622/2009-807
RČ/IČO: 00845451
- o Smlouva kupní ze dne 23.10.2009. Právní účinky vkladu práva ke dni 13.11.2009.
Pro: Statutární město Ostrava, Prokešovo náměstí 1803/8, Moravská Ostrava, 70200 Ostrava V-12878/2009-807
RČ/IČO: 00845451
- o Smlouva kupní ze dne 02.02.2010. Právní účinky vkladu práva ke dni 04.02.2010.
Pro: Statutární město Ostrava, Prokešovo náměstí 1803/8, Moravská Ostrava, 70200 Ostrava V-1336/2010-807
RČ/IČO: 00845451
- o Usnesení soudního exekutora o udělení příklepu Exekutorský úřad Přerov, JUDr. Tomáš Vrána 103 Ex-01410/2004 -117 ze dne 27.01.2010. Právní moc ke dni 24.02.2010.
Pro: Statutární město Ostrava, Prokešovo náměstí 1803/8, Moravská Ostrava, 70200 Ostrava Z-5176/2010-807
RČ/IČO: 00845451
- o Smlouva kupní ze dne 01.06.2010. Právní účinky vkladu práva ke dni 04.06.2010.
Pro: V-6458/2010-807

VÝPIS Z KATASTRU NEMOVITOSTÍ

prokazující stav evidovaný k datu 25.07.2018 07:56:44

Okres: CZ0806 Ostrava-město

Obec: 554821 Ostrava

Kat.území: 714917 Hrušov

List vlastnictví: 801

V kat. území jsou pozemky vedeny v jedné číselné řadě

Listina

Statutární město Ostrava, Prokešovo náměstí 1803/8, Moravská Ostrava, 70200 Ostrava RČ/IČO: 00845451

- o Smlouva kupní ze dne 02.06.2010. Právní účinky vkladu práva ke dni 11.06.2010.

V-6793/2010-807

Pro: Statutární město Ostrava, Prokešovo náměstí 1803/8, Moravská Ostrava, 70200 Ostrava RČ/IČO: 00845451

- o Smlouva kupní ze dne 30.09.2010. Právní účinky vkladu práva ke dni 25.10.2010.

V-12182/2010-807

Pro: Statutární město Ostrava, Prokešovo náměstí 1803/8, Moravská Ostrava, 70200 Ostrava RČ/IČO: 00845451

- o Smlouva kupní ze dne 30.11.2010. Právní účinky vkladu práva ke dni 01.12.2010.

V-13744/2010-807

Pro: Statutární město Ostrava, Prokešovo náměstí 1803/8, Moravská Ostrava, 70200 Ostrava RČ/IČO: 00845451

- o Smlouva kupní ze dne 09.02.2011. Právní účinky vkladu práva ke dni 21.03.2011.

V-3176/2011-807

Pro: Statutární město Ostrava, Prokešovo náměstí 1803/8, Moravská Ostrava, 70200 Ostrava RČ/IČO: 00845451

- o Smlouva kupní ze dne 04.04.2011. Právní účinky vkladu práva ke dni 21.06.2011.

V-7172/2011-807

Pro: Statutární město Ostrava, Prokešovo náměstí 1803/8, Moravská Ostrava, 70200 Ostrava RČ/IČO: 00845451

- o Smlouva kupní ze dne 01.11.2011. Právní účinky vkladu práva ke dni 07.11.2011.

V-12513/2011-807

Pro: Statutární město Ostrava, Prokešovo náměstí 1803/8, Moravská Ostrava, 70200 Ostrava RČ/IČO: 00845451

- o Smlouva kupní ze dne 31.10.2011. Právní účinky vkladu práva ke dni 07.11.2011.

V-12511/2011-807

Pro: Statutární město Ostrava, Prokešovo náměstí 1803/8, Moravská Ostrava, 70200 Ostrava RČ/IČO: 00845451

- o Smlouva kupní ze dne 27.10.2011. Právní účinky vkladu práva ke dni 07.11.2011.

V-12512/2011-807

Pro: Statutární město Ostrava, Prokešovo náměstí 1803/8, Moravská Ostrava, 70200 Ostrava RČ/IČO: 00845451

- o Smlouva kupní ze dne 07.11.2011. Právní účinky vkladu práva ke dni 15.11.2011.

V-12924/2011-807

Pro: Statutární město Ostrava, Prokešovo náměstí 1803/8, Moravská Ostrava, 70200 Ostrava RČ/IČO: 00845451

- o Smlouva kupní ze dne 04.11.2011. Právní účinky vkladu práva ke dni 14.12.2011.

V-14263/2011-807

Pro: Statutární město Ostrava, Prokešovo náměstí 1803/8, Moravská Ostrava, 70200 Ostrava RČ/IČO: 00845451

- o Smlouva kupní ze dne 27.10.2011. Právní účinky vkladu práva ke dni 24.07.2012.

V-7020/2012-807

VÝPIS Z KATASTRU NEMOVITOSTÍ
prokazující stav evidovaný k datu 25.07.2018 07:56:44

Okres: CZ0806 Ostrava-město

Obec: 554821 Ostrava

Kat.území: 714917 Hrušov

List vlastnictví: 801

V kat. území jsou pozemky vedeny v jedné číselné řadě

Listina

- Pro: Statutární město Ostrava, Prokešovo náměstí 1803/8, Moravská Ostrava, 70200 Ostrava RČ/IČO: 00845451
- o Smlouva směnná ze dne 31.07.2012. Právní účinky vkladu práva ke dni 15.08.2012.
V-7911/2012-807
- Pro: Statutární město Ostrava, Prokešovo náměstí 1803/8, Moravská Ostrava, 70200 Ostrava RČ/IČO: 00845451
- o Usnesení soudního exekutora o udělení příklepu Exekutorský úřad Praha 6, JUDr. Jan Grosam 025 Ex-5490/2006 -30 ze dne 10.10.2012. Právní moc ke dni 10.11.2012.
Z-20793/2012-807
- Pro: Statutární město Ostrava, Prokešovo náměstí 1803/8, Moravská Ostrava, 70200 Ostrava RČ/IČO: 00845451
- o Smlouva kupní ze dne 26.04.2013. Právní účinky vkladu práva ke dni 07.05.2013.
V-4276/2013-807
- Pro: Statutární město Ostrava, Prokešovo náměstí 1803/8, Moravská Ostrava, 70200 Ostrava RČ/IČO: 00845451
- o Smlouva kupní ze dne 26.04.2013. Právní účinky vkladu práva ke dni 07.05.2013.
V-4277/2013-807
- Pro: Statutární město Ostrava, Prokešovo náměstí 1803/8, Moravská Ostrava, 70200 Ostrava RČ/IČO: 00845451
- o Smlouva kupní ze dne 03.06.2013. Právní účinky vkladu práva ke dni 26.06.2013.
V-6658/2013-807
- Pro: Statutární město Ostrava, Prokešovo náměstí 1803/8, Moravská Ostrava, 70200 Ostrava RČ/IČO: 00845451
- o Smlouva směnná ze dne 20.08.2013. Právní účinky vkladu práva ke dni 27.08.2013.
V-9353/2013-807
- Pro: Statutární město Ostrava, Prokešovo náměstí 1803/8, Moravská Ostrava, 70200 Ostrava RČ/IČO: 00845451
- o Smlouva kupní ze dne 01.07.2013. Právní účinky vkladu práva ke dni 02.10.2013.
V-10890/2013-807
- Pro: Statutární město Ostrava, Prokešovo náměstí 1803/8, Moravská Ostrava, 70200 Ostrava RČ/IČO: 00845451
- o Rozhodnutí o vyvlastnění Městský úřad Bohumín, odbor stavební MUBO-09202/2014 STAV-La ze dne 09.07.2014. Právní moc ke dni 31.07.2014. Právní účinky zápisu ke dni 12.08.2014. Zápis proveden dne 03.09.2014.
V-13542/2014-807
- Pro: Statutární město Ostrava, Prokešovo náměstí 1803/8, Moravská Ostrava, 70200 Ostrava RČ/IČO: 00845451
- o Rozhodnutí o vyvlastnění Městský úřad Bohumín, odbor stavební MUBO-02398/2014 STAV/La ze dne 16.06.2014. Právní moc ke dni 04.07.2014. Právní účinky zápisu ke dni 12.08.2014. Zápis proveden dne 03.09.2014.
V-13543/2014-807
- Pro: Statutární město Ostrava, Prokešovo náměstí 1803/8, Moravská Ostrava, 70200 Ostrava RČ/IČO: 00845451
- o Smlouva kupní ze dne 23.09.2014. Právní účinky zápisu ke dni 02.10.2014. Zápis proveden dne 24.10.2014.
V-16935/2014-807

VÝPIS Z KATASTRU NEMOVITOSTÍ
prokazující stav evidovaný k datu 25.07.2018 07:56:44

Okres: CZ0806 Ostrava-město
Kat.území: 714917 Hrušov

Obec: 554821 Ostrava

List vlastnictví: 801

V kat. území jsou pozemky vedeny v jedné číselné řadě

Listina

- Pro: Statutární město Ostrava, Prokešovo náměstí 1803/8, Moravská Ostrava, 70200 Ostrava RČ/IČO: 00845451
- o Rozsudek soudu o zrušení a vypořádání podílového spoluvlastnictví Okresní soud v Ostravě 57.C-155/2013 -44 ze dne 10.09.2014. Právní moc ke dni 10.10.2014. Právní účinky zápisu ke dni 12.11.2014. Zápis proveden dne 05.12.2014. V-19739/2014-807 RČ/IČO: 00845451
- Pro: Statutární město Ostrava, Prokešovo náměstí 1803/8, Moravská Ostrava, 70200 Ostrava RČ/IČO: 00845451
- o Smlouva směnná (§ 17 odst.3 zák.č.229/1991 Sb.) ze dne 20.09.2014. Právní účinky zápisu ke dni 13.01.2015. Zápis proveden dne 04.02.2015. V-560/2015-807 RČ/IČO: 00845451
- Pro: Statutární město Ostrava, Prokešovo náměstí 1803/8, Moravská Ostrava, 70200 Ostrava RČ/IČO: 00845451
- o Smlouva kupní 2008-2017/MJ ze dne 27.06.2017. Právní účinky zápisu ke dni 28.06.2017. Zápis proveden dne 20.07.2017. V-10920/2017-807 RČ/IČO: 00845451
- Pro: Statutární město Ostrava, Prokešovo náměstí 1803/8, Moravská Ostrava, 70200 Ostrava RČ/IČO: 00845451

F Vztah bonitovaných půdně ekologických jednotek (BPEJ) k parcelám

Parcela	BPEJ	Výměra [m ²]
143/1	65600	84
144	65600	112
147	65600	805
153/1	65600	311
154	65600	157
155/1	65600	83
162/2	65600	902
162/5	65600	745
162/6	65600	287
164	65600	349
168	65600	132
176	65600	133
185	65600	452
194	65600	155
212/1	65600	246
221/1	65600	2971
225/1	65600	11736
225/2	65600	239
225/3	65600	888
226/1	65600	2032
229/1	65600	534
229/2	65600	935
230/2	65600	349
231	65600	64

Nemovitosti jsou v územním obvodu, ve kterém vykonává státní správu katastru nemovitostí ČR
Katastrální úřad pro Moravskoslezský kraj, Katastrální pracoviště Ostrava, kód: 807.

VÝPIS Z KATASTRU NEMOVITOSTÍ
prokazující stav evidovaný k datu 25.07.2018 07:56:44

Okres: CZ0806 Ostrava-město

Obec: 554821 Ostrava

Kat.území: 714917 Hrušov

List vlastnictví: 801

V kat. území jsou pozemky vedeny v jedné číselné řadě

234	65600	256
237/1	65600	1621
237/2	65600	585
239	65600	178
240	65600	502
242	65600	655
244	65600	571
246	65600	762
248	65600	230
251	65600	677
253/1	65600	638
255	65600	537
257	65600	508
259	65600	705
262	65600	170
263	65600	1621
266/2	65600	1829
267/1	65600	1505
270/2	65600	1511
271/1	65600	659
271/2	65600	201
274	65600	309
275/1	65600	2427
275/2	65600	1479
275/3	65600	776
275/4	65600	194
276	65600	177
279	65600	274
280	65600	1189
283	65600	642
285	65600	631
286	65600	208
288	65600	733
291/3	65600	4083
296/2	65600	225
299/2	65600	294
300/1	65600	242
300/7	65600	222
302/9	65600	1026
302/10	65600	1005
302/11	65600	1050
302/12	65600	908
303	65600	1362
306/2	65600	2397
313/1	65600	289
313/3	65600	198

VÝPIS Z KATASTRU NEMOVITOSTÍ
prokazující stav evidovaný k datu 25.07.2018 07:56:44

Okres: CZ0806 Ostrava-město

Obec: 554821 Ostrava

kat.území: 714917 Hrušov

List vlastnictví: 801

V kat. území jsou pozemky vedeny v jedné číselné řadě

315	65600	643
317	65600	591
319/1	65600	508
321	65600	468
323	65600	433
325	65600	613
327	65600	483
329	65600	399
330/2	65600	1077
330/4	65600	456
354/1	65600	398
355/1	65600	565
357	65600	108
358	65600	402
360/1	65600	517
362	65600	420
364	65600	554
366	65600	651
370	65600	541
374	65600	152
376	65600	253
377	65600	200
378	65600	274
381	65600	537
383	65600	489
394/1	65600	187
407/3	65600	397
407/4	65600	400
407/5	65600	404
408	65600	61
410	65600	70
412	65600	164
413	65600	148
415	65600	188
416	65600	114
417/1	65600	46
419/1	65600	163
435	65600	154
438	65600	268
440	65600	69
442	65600	82
444	65600	299
447	65600	190
450	65600	252
452	65600	164
454	65600	173

VÝPIS Z KATASTRU NEMOVITOSTÍ
prokazující stav evidovaný k datu 25.07.2018 07:56:44

Okres: CZ0806 Ostrava-město

Obec: 554821 Ostrava

Kat.území: 714917 Hrušov

List vlastnictví: 801

V kat. území jsou pozemky vedeny v jedné číselné řadě

456	65600	97
459	65600	169
461	65600	91
469	65600	222
471	65600	178
472	65600	165
474	65600	86
475	65600	132
477	65600	116
479	65600	123
481	65600	137
482	65600	119
484	65600	157
485	65600	172
487	65600	204
489	65600	186
491	65600	172
492	65600	155
494	65600	102
495	65600	164
497	65600	174
498	65600	161
500	65600	100
501	65600	270
502	65600	220
504	65600	58
505	65600	194
507	65600	159
508	65600	124
509	65600	192
510	65600	226
512	65600	199
513	65600	287
514	65600	224
515	65600	197
518	65600	219
519	65600	109
520	65600	187
522	65600	49
524	65600	106
525/1	65600	86
527	65600	204
529	65600	68
530	65600	75
534	65600	150
996/1	65600	128

Nemovitosti jsou v územním obvodu, ve kterém vykonává státní správu katastru nemovitostí ČR
Katastrální úřad pro Moravskoslezský kraj, Katastrální pracoviště Ostrava, kód: 807.

VÝPIS Z KATASTRU NEMOVITOSTÍ

prokazující stav evidovaný k datu 25.07.2018 07:56:44

Okres: CZ0806 Ostrava-město

Obec: 554821 Ostrava

kat.území: 714917 Hrušov

List vlastnictví: 801

V kat. území jsou pozemky vedeny v jedné číselné řadě

1002/1	65600	4607
1004/2	65600	90
1913/2	65600	487
2068/2	65600	238

Žádná je výměra bonitních dílů parcel menší než výměra parcely, zbytek parcely není bonitován

Nemovitosti jsou v územním obvodu, ve kterém vykonává státní správu katastru nemovitostí ČR:
katastrální úřad pro Moravskoslezský kraj, Katastrální pracoviště Ostrava, kód: 807.

Vyhotovil:

Vyhotoveno: 25.07.2018 07:56:49

katastrální úřad pro Moravskoslezský kraj, Katastrální pracoviště Ostrava
Bláhová Iveta


odpis, razítko:


Řízení PÚ: ..



Osvobozeno od správního poplatku
podle § 6 zákona
č. 634/2004 Sb. o správních poplatcích.
Vynotováno pro výkon státní správy

č. j. ...





Příloha č. 11 Smlouvy

Stanovení kupních cen jednotlivých nemovitých věcí

Kupní cena jednotlivých nemovitých věcí – pozemků pro účely Smlouvy je stanovena jako násobek kupních cen jednotlivých pozemků uvedených v této příloze ve výši ceny obvyklé bez DPH dle znaleckého posudku č. 2017/205/Dodatek č. 1 znalce Ing. Pavla Krámera ze dne 3.9.2018 a koeficientu ((procentuální navýšení kupních cen jednotlivých pozemků stanovených znaleckým posudkem) ve výši 1,392897428201668.

Příloha č. 12 Smlouvy

Seznam předané dokumentace

Seznam pozemků

Geometrický plán č. 1421-118/2018 vyhotovený v roce 2018 pro k.ú. Hrušov společností R&M GEODATA s.r.o

Znalecký posudek č. 2017/205 ze dne 17.9.2017 vypracovaný Ing. Pavlem Krámerem

Kupní smlouva ev. č. 2008/2017/MJ

Směnná smlouva ev. č. 2773/2014/MJ

Rozsudek Okresního soudu v Ostravě č.j. 57 C 155/2013 ze dne 10.9.2014

Kupní smlouva ev. č. 2209/2014/MJ

Rozhodnutí o vyvlastnění Městského úřadu Bohumín, stavebního odboru ze dne 16.6.2014, zn. MUBO/02398/2014/STAV/La

Rozhodnutí o vyvlastnění Městského úřadu Bohumín, stavebního odboru ze dne 9.7.2014, zn. MUBO/09202/2014/STAV/La

Kupní smlouva ev. č. 1991/2013/MJ

Směnná smlouva ev. č. 2309/2013/MJ

Kupní smlouva ev. č. 1820/2013/MJ

Kupní smlouva ev. č. 1435/2013/MJ

Kupní smlouva ev. č. 1436/2013/MJ

LV č. 801 pro k.ú. Hrušov, obec Ostrava prokazující stav evidovaný k datu 25.7.2018

Smlouva o budoucí smlouvě o zřízení věcného břemene ev. č. 1995/2013/OI, se Správou železniční dopravní cesty, státní organizace

LV č. 219 pro k.ú. Hrušov, obec Ostrava - stavba bez čp/če, garáž na pozemku parc. č. 371/2 v k.ú. Hrušov, obec Ostrava, vlastník fyzická osoba (pozemek parc. č. 371/2 v k.ú. Hrušov, obec Ostrava je ve vlastnictví statutárního města Ostravy (dle znaleckého posudku již stavba garáže zdemolována)

LV č. 935 pro k.ú. Hrušov, obec Ostrava – stavba bez čp/če, tech. vyb. na pozemku parc. č. 407/2, vlastník ČEZ Distribuce, a.s., pozemek statutární město Ostrava nabylo kupní smlouvou s ČEZ Distribuce a.s. bez stavby v roce 2013

Zákres veřejného osvětlení ve vlastnictví statutárního města Ostrava, ve správě společnosti Ostravské komunikace, a.s.

Zákres IS ve vlastnictví statutárního města Ostravy, ve správě OVaK a.s.

Dovolání společnosti CASPER UNION s.r.o. ze dne 18.9.2017 proti pravomocnému rozsudku Krajského soudu v Ostravě č.j. 57 Co 622/2016-85 ze dne 25.5.2017 a rozsudku Okresního soudu v Ostravě č.j. 16 C 335/2015-63 ze dne 19.9.2016

Rozhodnutí č. 67/14/OP o povolení kácení dřevin a uložení náhradní výsadby ze dne 5.8.2014

Rozhodnutí č. 172/16/OP ze dne 13.12.2016, kterým se mění rozhodnutí č. 67/14/OP

Rozhodnutí č. 278/17/OP o povolení kácení dřevin a uložení náhradní výsadby ze dne 12. 12. 2017, vydáno ÚMOB Slezská Ostrava, odborem technické správy komunikací, zeleně a hřbitovů

Rozhodnutí č. 683/16/VH o povolení odstranění vodního díla „Gravitační odvodnění Hrušova“ ze dne 4. 8. 2016, vydáno OOŽP MMO

Rozsudek Okresního soudu v Ostravě č.j. č.j. 16 C 335/2015-63 ze dne 19.9.2016,

Rozsudek Krajského soudu v Ostravě č.j. 57 Co 622/2016-85 ze dne 25.5.2017

Kolaudační souhlas č. 200/2013 ze dne 10.10.2013 – povolení užívání stavby: Ostrava, Hrušov, přeložka VN 184, VNv, průmyslová zóna Hrušov

Územní rozhodnutí č. 49/2013 ze dne 18.3.2013, vydané Magistrátem města Ostravy, odborem stavebně správním, které nabylo právní moci dnem 20.4.2013, a kterým se vydává rozhodnutí o změně využití území pro záměr „Gravitační odvodnění Hrušov“ na pozemcích v katastrálním území Hrušov v tomto rozhodnutí uvedených, ve znění rozhodnutí o opravě zřejmých nesprávností ve výrokové části územního rozhodnutí č. 49/2013 ze dne 16.9.2014, vydaným Magistrátem města Ostravy, útvarem hlavního architekta a stavebního řádu

Aktuální výřez z ÚPO s vyznačeným způsobem využití jednotlivých ploch

Smlouva o zřízení věcného břemene ev. č. 0378/2006/MJ
Smlouva o zřízení věcného břemene ev. č. 1960/2008/MJ
Smlouva o zřízení věcného břemene ev. č. 1912/2015/MJ
Smlouva o zřízení věcného břemene ev. č. 1634/2006/MJ
Smlouva o zřízení věcného břemene ev. č. 1581/2008/MJ
Smlouva o zřízení věcného břemene ev. č. 1497/2018/MJ
Smlouva mandátní č. 1951/2009/OI/LPO se společností INKOS-OSTRAVA, spol. s r.o. včetně dodatků č. 1 až 3 (výkon inženýrské činnosti na zajištění územního rozhodnutí a na zajištění vyvlastnění vlastnického práva).
Smlouva o dílo č. 2768/2008/OI/LPO se společností HYDROPROJEKT CZ a.s., odštěpný závod Ostrava (Vypracování DÚR pro stavbu „Rozvojová zóna Hrušov“)
Smlouva o dílo č. 2012/04/01/0155, kterou uzavřelo SMO - městský obvod Poruba za účelem vypracování DÚR včetně IČ pro stavbu „Zřízení parku v režimu významného krajinného prvku“
Smlouva číslo: Z_S14_12_8120029161 o uzavření budoucí smlouvy o realizaci přeložky distribučního zařízení určeného k dodávce elektrické energie ev.č. 1553/2011/OI - ČEZ Distribuce, a.s.
Smlouva číslo: Z_S24_12_8120029161 o realizaci přeložky distribučního zařízení určeného k dodávce elektrické energie ev.č. 0002/2013/OI - ČEZ Distribuce, a.s.
Nájemní smlouva a Smlouva o výkonu činnosti odborného lesního hospodáře ev. č. 2267/2007/MJ ve znění dodatků č. 1 až 8 se společností Ostravské městské lesy a zeleň, s.r.o.
Situace - Schválená koncepce cyklistické dopravy v Ostravě uvažuje o vybudování cyklostezky – podél ul. Bohumínské
Grafické části Územní studie č. ÚS 10/I -01/2006 s názvem Stávající vztahy a Širší vztahy
Katastrální situaci akce „Gravitační odvodnění Hrušova“ (obsažena v DÚR) obsahující mj. legendu stávajících inženýrských sítí
Situace kanalizace Ostrava - Hrušov - kanalizační sběrač dešťové kanalizace z areálu bývalých HCHZ DN 1000 ve vlastnictví právnické osoby, a to H-Zone, s.r.o., IČO 27411842
Smlouva o dílo ev. č. 2985/2009/OI/LPO se společností HYDROPROJEKT CZ a.s., odštěpný závod Ostrava (Dopracování DÚR a vypracování EIA pro stavbu „Rozvojová zóna Hrušov“)
Brownfields site Ostrava – HRUŠOV Hydrogeological and Engineering Geological Investigation, Final Report, date: November 2002, zpracovaný společností AQ-test, spol. s r.o.
Ostrava-Hrušov Hydrogeologický průzkum areálu bývalého podniku SEPO EXIM, s.r.o. „v likvidaci“ (dříve Hrušovských chemických závodů) Závěrečná zpráva, datum: listopad 2006, zpracovaný společností AQ-test, spol. s r.o. - 1x listinná podoba + 1x CD
Rozvojové území Hrušov – průzkum kontaminace podzemních vod, ZÁVĚREČNÁ ZPRÁVA, datum: březen 2007, zpracované společností AQ-test, spol. s r.o.
ROZVOJOVÁ STUDIE ÚZEMÍ OSTRAVA – HRUŠOV z roku 2006, dodaná společností KANIA a.s.
Elektronickou verzi dokumentace „Gravitační odvodnění Hrušova“ k územnímu řízení (jedná se o DÚR z 07/2010 zpracovanou společností HYDROPROJEKT CZ, a.s.)
Vyjádření k existenci zařízení v provozování společnosti Ostravské vodárny a kanalizace a.s. zn. 8.2/8025/8201/18/Wei ze dne 9. 8. 2018 včetně příloh, tj. označení pozemků, kde se nachází zařízení v provozování společnosti OVaK a.s., Zákres IS ve vlastnictví statutárního města Ostravy, ve správě OVaK a.s., ale i cizích správců
Usnesení soudu, číslo deníku 302/1916 (Spis notářský)
Usnesení soudu, číslo deníku 37/33 (Smlouva o reálném rozdělení pozemků)
Smlouva o zřízení věcného břemene – úplatná ze dne 14. 9. 2005, V-8759/2005-807 (OKD, a.s., SME, a.s., ŘSD ČR)
Rozhodnutí o vyvlastnění – přeložka VO, Úřad městského obvodu Slezská Ostrava č. 755/2004 ze dne 25. 11. 2004, Z-97/2005-807
Smlouva o zřízení věcného břemene – úplatná ze dne 26. 7. 2011, V-10888/2011-807 (SMO, ČEZ CT Services, a.s., ŘSD ČR)
Smlouva o zřízení věcného břemene – úplatná ze dne 31. 3. 2004, V-4445/2004-807 (FO, SME, a.s., ŘSD ČR)

Smlouva o zřízení věcného břemene – úplatná ze dne 12. 10. 2007, V-1348/2008-807 (SMO, MOB Slezská Ostrava, ČEZ Distribuce, a.s., ŘSD ČR)

Smlouva o zřízení věcného břemene – úplatná, právní účinky vkladu ke dni 15. 6. 2007, V-357/2004-807 (FO, SME, a.s., ŘSD ČR)

Smlouva o zřízení věcného břemene – úplatná, ze dne 14. 9. 2005, V-8521/2005-807 (OKD, a.s., SME a.s., ŘSD ČR)

Smlouva o zřízení věcného břemene – úplatná, ze dne 16. 10. 2015, V-23226/2015-807 (SMO, MOB Slezská Ostrava, ČEZ Distribuce, a.s.)

Smlouva o zřízení věcného břemene – úplatná, ze dne 9. 6. 2006, V-270/2007-807 (SMO, ČESKÝ TELECOM, a.s., ŘSD ČR)

OSTRAVA-HRUŠOV asanační zóna (brownfield) Průzkum kontaminace – řešerše, datum: říjen 2000, zpracovaný společností GHE, a.s. (dnes společnost AECOM CZ s.r.o.).

Přípis ČHMÚ, pobočky Ostrava, zn. P09571-359 ze dne 17. 4. 2009, nazvaný „Rozvojová zóna Hrušov“ – vyjádření

Přípis ČHMÚ, pobočky Ostrava, zn. P09571-469 ze dne 13. 5. 2009, nazvaný Rozvojová zóna Hrušov – vyjádření k dokumentaci pro územní řízení,

Přípis ČHMÚ, pobočky Ostrava, zn. P10571-851 ze dne 25. 10. 2010, nazvaný Gravitační odvodnění Hrušova – vyjádření k ÚR.

výkres „Katastrální situace – situace HTÚ“ ke stavbě „Gravitační odvodnění Hrušov“, kde je zakreslena poloha starých důlních děl.

Rozhodnutí číslo 84/14/OP ze dne 28. 5. 2014, které vydal Magistrát města Ostravy, odbor ochrany životního prostředí, právní moc 8. 7. 2014.

Souhrnné stanovisko SŽDC, státní organizace, č.j. 3985/2011-SDC OVA/OTR-Br ze dne 28. 3. 2011 včetně příloh v tomto stanovisku uvedených

Přípis SŽDC, státní organizace, č.j. 3985/2011/2013-OŘ OVA-Br ze dne 13. 5. 2013 (prodloužení platnosti souhrnné stanovisko SŽDC, státní organizace, č.j. 3985/2011-SDC OVA/OTR-Br ze dne 28. 3. 2011)

Rozhodnutí č. 03/16/VSU o povolení výjimky ze stavebních uzávěr č.j. SMO/059006/16/ÚHAaSŘ/Chu ze dne 8. 3. 2016, které vydal Magistrát města Ostravy, útvar hlavního architekta a stavebního řádu

Územní opatření č. 1/2009 o změně stavební uzávěry v lokalitě „Hrušov a Koblov“ zn. Správ/ÚSŘ/3786/08/Chu ze dne 6. 5. 2009, které vydalo statutární město Ostrava

Statutární město Ostrava
magistrát
Prokešovo nám. 8
729 30 Ostrava

Inventurní soupis ke dni 31.12.2017

NAZEV INVESTIČNÍ AKCE: Gravitační odvodnění Hrušova
ORIG: 8114

Číslo stránky :
PAP:
Synthetický účet:
Analytický účet:
ORI:

2109
042

Ing. Renáta Záčková

230

Faktura číslo	Doklad číslo	Datum účetního dokladu	Datum splatnosti faktury	Cena včetně DPH v Kč	Uplatněná DPH v Kč	Cena bez upl. DPH v Kč	Pops	Poznámka
31090030	00310111	20.5.2009	22.6.2009	6 687 800,00	0,00	6 687 800,00	dokumentace k DUR na Q-1	
Mezisoučet faktur do 31.12.2009				6 687 800,00	0,00	6 687 800,00		
311000019	00310098	20.5.2010	21.6.2010	1 740 000,00	0,00	1 740 000,00	dokumentace k DUR na Q-100	
311000032	00310094	18.8.2010	6.9.2010	169 200,00	0,00	169 200,00	změna názvu na Gravitační odvodnění Hrušova	
10001071	00310064	1.9.2010	30.9.2010	81 000,00	0,00	81 000,00	přeložování nákladů na OZO Ostrava s.r.o. dne 8.6.2015, dokladem 00310316	
311000036	00310039	6.9.2010	7.10.2010	534 000,00	0,00	534 000,00	dokumentace k DUR na Q-100	
10001099	00310151	11.11.2010	3.1.2011	18 000,00	0,00	18 000,00	přeložování nákladů na OZO Ostrava s.r.o. dne 8.6.2015, dokladem 00310316	
Mezisoučet dokl. do 31.12.2010				9 220 000,00	0,00	9 220 000,00		
11164	00310099	8.8.2011	7.9.2011	480 000,00	0,00	480 000,00	inženýrská činnost	
201100163	00310097	11.1.1800	25.8.2011	76 481,00	0,00	76 481,00	refakturace posudku EIA	
Mezisoučet faktur do 31.12.2011				9 786 481,00	0,00	9 786 481,00		
311200033	00310019	13.7.2012	27.7.2012	336 000,00	0,00	336 000,00	víceletský PD	
12339	00310127	16.11.2012	15.12.2012	144 000,00	0,00	144 000,00	inženýrská činnost	
1206236	00310341	20.12.2012	17.1.2012	14 400,00	0,00	14 400,00	podklady pro přeložku VN a NN	
Mezisoučet faktur do 31.12.2012				10 280 881,00	0,00	10 280 881,00		
9126151074	00310194	24.9.2013	8.10.2013	2 535 487,17	0,00	2 535 487,17	přeložka distribučního zařízení	přeložování nákladů na OZO Ostrava s.r.o. dne 8.6.2015, dokladem 00310316

magistrát
Prokešovo nám. 8
729 30 Ostrava

Inventurní soupis ke dni 31.12.2017

NÁZEV INVESTIČNÍ AKCE: Gravitační odvodnění Hrušova
ORG: 8114

Číslo stránky :
PAP:
Synetický účet:
Analytický účet:
ORJ:

2109
042
230
Ing. Renáta Záčková

Faktura číslo	Doklad číslo	Datum účetního dokladu	Datum splatnosti faktury	Cena včetně DPH v Kč	Uplatněná DPH v Kč	Cena bez upl. DPH v Kč	Dodavatel	Popis prací a služeb	Poznámka
	00330062	24.9.2013		1 003 939,00	0,00	1 003 939,00			
311300060	00310023	2.12.2013	17.12.2013	229 900,00	0,00	229 900,00		zůstatková hodnota domu čp. 260 Hruštska parc. č. 506	
311300063	00310024	5.12.2013	19.12.2013	286 770,00	0,00	286 770,00		inventarizace zeleně	
Mezisoučet faktur k 31.12.2013				14 336 977,17	0,00	14 336 977,17			
141198	00310081	3.9.2014	3.10.2014	131 000,00	0,00	131 000,00		inženýrská činnost	
2314	00310198	16.10.2014	31.10.2014	23 520,00	0,00	23 520,00		pomologický průzkum	
	00330042	31.12.2014		2 174 400,00	0,00	2 174 400,00			ta agendové číslo 201240667 ve výši 1,184,400,- Kč a ta agendové číslo 201140995 ve výši 990,00,- Kč
Mezisoučet k 31.12.2014				16 665 897,17	0,00	16 665 897,17			
9339919185	00310090	17.8.2015	3.9.2015	18 150,00	0,00	18 150,00		vzorování Hermanického odvalu	
311500070	00310144	15.10.2015	30.10.2015	38 236,00	0,00	38 236,00		víceletský PD	
2015	00310245	1.12.2015	5.1.2015	50 066,00	0,00	50 066,00		výsadba na základě pomologického průzkumu	
21660115	00310253	16.12.2015	5.1.2015	2 332,88	0,00	2 332,88		výčetský Dokumentace EIA	
15237	00310248	17.12.2015	15.1.2015	18 150,00	0,00	18 150,00		inženýrská činnost - dořešení potvrzení pro odstranění staveb	
15265	00310371	22.12.2015	7.2.2015	24 200,00	0,00	24 200,00		inženýrská činnost - vyvlastnění	
Mezisoučet k 31.12.2015				16 317 032,05	0,00	16 317 032,05			
9126177549	00310008	5.2.2016	15.8.2016	145 700,00	0,00	145 700,00		vyúčtování věcného břemene	

Statutární město Ostrava magistrát Prokešovo nám. 8 729 30 Ostrava	Inventurní soupis ke dni 31.12.2017	Číslo stránky : PAP: Synetický účet: Analytický účet: ORI:	2109 042 230
	NAZEV INVESTIČNÍ AKCE: Gravitační odvodnění Hrušova ORG: 8114		

Ing. Renáta Záčková

Faktura číslo	Doklad číslo	Datum účetního dokladu	Datum splatnosti faktury	Cena včetně DPH v Kč	Uplatněná DPH v Kč	Cena bez upl. DPH v Kč	Popis	Poznámka
16310	003100231	15.12.2016	13.1.2017	4 235,00	0,00	4 235,00		
Mezousoučet Kč k 31.12.2016				16 966 967,05	0,00	16 966 967,05		
17018	003100220	9.2.2017	11.3.2017	4 235,00	0,00	4 235,00		
17239	003100220	1.9.2017	16.9.2017	54 450,00	0,00	54 450,00		
72017	00310172	14.9.2017	30.9.2017	29 500,00	0,00	29 500,00		
	00310109	13.12.2017		58 080,00	0,00	58 080,00		
Inventura Kč k 31.12.2017				17 113 232,05	0,00	17 113 232,05		
8010035941	0031042	31.12.2013	20.8.2013	28 652,80	0,00	28 652,80		
Inventura Kč k 30.4.2018				17 141 884,85	0,00	17 141 884,85		
							prodloužení povolení ke kácení	
							zajištění vyjímky na zvláště chráněný druh	
							IČ- převod pozemků do majetku města	
							dendrologický průzkum	
							povolení ke kácení	
							záloha na vedení inženýringu	

KOMENTÁŘ: Několikrát během projektování dokumentace změněny technické parametry od Q-0, přes Q-20 až po Q100 (výška vody v Odře o běžného průtoku, přes V současné době probíhá vyvlastnění pozemků a objektů na základě územního rozhodnutí z důvodu změny využití území (navýšení území v průměru o 2,5 m) pak bude zpracována (aktualizace) dvacetiletou vodu až po stoletou), projektové dokumentace pro umístění stavby, aby se mohlo vydat územní rozhodnutí. V současnosti se na základě územního rozhodnutí na změnu využití území vyvlastňují poslední pozemky.
Je podána výzva k podání nabídek na realizaci investičního záměru v ploše Rozvojové zóny Hrušov.

Název

zakáz. číslo

Rozvojová zóna Hrušov	dokumentace pro územní řízení	308060-2-01	05/2009	
Gravitační odvodnění Hrušova	dokumentace pro územní řízení	308060-2-01	04/2010	
Gravitační odvodnění Hrušova	dokumentace dle zákona 100/2001 Sb. o posouzení vlivů na životní prostředí v rozsahu přílohy č. 4	308060-2-01	08/2010	
Gravitační odvodnění Hrušova	dokumentace pro územní řízení	308060-2-01	10/2011	
Gravitační odvodnění Hrušova	změna využití území	308060-2-04	05/2012	
Gravitační odvodnění Hrušova	dokumentace dle zákona 100/2001 Sb. o posouzení vlivů na životní prostředí v rozsahu přílohy č. 4	20 100 064	12/2010	
Gravitační odvodnění Hrušova	Posudek - dokumentace dle zákona 100/2001 Sb. o posouzení vlivů na životní prostředí v rozsahu přílohy č. 5		05/2011	
Gravitační odvodnění Hrušova	hodnocení geotechnických vlastností materiálu Heřmanického odvalu - předběžný průzkum	20 080 178	10/2009	
Gravitační odvodnění Hrušova	hodnocení geotechnických vlastností materiálu Heřmanického odvalu	20 090 111	10/2009	
Gravitační odvodnění Hrušova	Stanovení celkového organického uhlíku v pevném vzorku (TOC) v hlubším materiálu z odvalu Dolu Heřmanice		07/2015	
Gravitační odvodnění Hrušova	Pomologický průzkum		2014	

