



KUJIP01CDV8T

smlouva je vedena obdarovaným v registru smluv pod č. 0308025818

## Darovací smlouva

uzavřená podle ustanovení § 2055 a násl. zákona č. 89/2012 Sb., občanský zákoník v účinném znění (dále jen „občanský zákoník“), mezi těmito účastníky:

**Kraj Vysočina, se sídlem v Jihlavě, Žižkova 1882/57, 587 33 Jihlava  
IČ 708 90 749, DIČ CZ70890749  
zastoupený hejtnanem kraje MUDr. Jiřím Běhounkem  
k podpisu smlouvy pověřen Ing. Martin Kukla, náměstek hejtnana pro oblast  
ekonomiky a majetku  
jako dárce**

a

**Město Třebíč, se sídlem Karlovo nám. 104/55, 674 01 Třebíč,  
IČ 002 90 629  
zastoupené Ing. Marií Černou, místostarostkou, na základě usnesení zastupitelstva  
města č. 25/7/ZM/2016 ze dne 08.12.2016  
jako obdarovaný**

**t a k t o :**

### Článek I.

1. Dárce prohlašuje, že je výlučným vlastníkem pozemku p. č. 572/16 – ostatní plocha o výměře o 400 m<sup>2</sup>, který Katastrální úřad pro Vysočinu, Katastrální pracoviště Třebíč vede na listu vlastnictví č. 1391 pro k. ú. Podklášteří a obec Třebíč, na základě rozhodnutí o přechodu nemovitostí do vlastnictví krajů (zák. č. 157/2000 Sb.) č. j. – 3796/2001 ze dne 10.09.2001, nabývá účinnosti dnem 01.10.2001.
2. Geometrickým plánem č. 2138-42051/2017, zpracovaným dne 13.03.2018 společností Geodíng, spol. s r. o., Na Pankráci 1597/76, Praha 4, který je nedílnou součástí této smlouvy byl z pozemku p. č. 572/16 specifikovaného v odst. 1. tohoto článku oddělen pozemek p. č. 572/16 o výměře 228 m<sup>2</sup> a nově vzniklý pozemek p. č. 572/33 o výměře 172 m<sup>2</sup>, vše k. ú. Podklášteří a obec Třebíč.

### Článek II.

1. Dárce touto smlouvou bezplatně převádí vlastnické právo k pozemku (daruje) p. č. 572/16 o výměře 228 m<sup>2</sup>, v k. ú. Podklášteří a obci Třebíč, blíže specifikovaném v čl. I. odst. 2. této smlouvy a to včetně součástí a příslušenství (dále též „dar“ nebo „nemovitá věc“) obdarovanému.
2. Hodnota daru je dle účetní evidence vedené Krajskou správou a údržbou silnic Vysočiny pro pozemek p. č. 572/16 stanovena ve výši 39 900 Kč.
3. Obdarovaný s tímto darem souhlasí a výše uvedenou nemovitou věc přebírá do svého výlučného vlastnictví.

### Článek III.

1. Obdarovaný prohlašuje, že se se stavem darované nemovité věci podrobně seznámil před podpisem této smlouvy. Dárce prohlašuje, že obdarovaného upozornil při sjednávání této smlouvy na všechny vady darované nemovité věci, o kterých ví.
2. Dárce prohlašuje, že převáděná nemovitá věc není zatížena žádnými věcnými břemeny, služebnostmi, jinými právy třetích osob, ani jinými právními vadami, o kterých by věděl, či mohl vědět. Obdarovaný prohlašuje, že je mu stav převáděného pozemku dobře znám a že s ním souhlasí.
3. Obdarovaný nabude vlastnické právo k nemovité věci dle této smlouvy vkladem do katastru nemovitostí s právními účinky k okamžiku podání návrhu na vklad. Vkladem práva do katastru nemovitostí nabývá obdarovaný veškerá práva a povinnosti s vlastnictvím převáděné nemovité věci spojená a k tomuto dni je výše uvedený pozemek považován za předaný obdarovanému.
4. Dárce fyzicky předal převáděnou nemovitou věc obdarovanému před podpisem této smlouvy.

### Článek IV.

1. Smluvní strany se dohodly, že veškeré náklady spojené se vkladem do katastru nemovitostí hradí obdarovaný.

### Článek V.

1. Smluvní strany prohlašují, že si touto smlouvou ujednaly všechny náležitosti, které měly být ujednány a vylučují možnost použití ustanovení § 1726 občanského zákoníku.
2. Skutečnosti ve smlouvě blíže neupravené se řídí příslušnými ustanoveními občanského zákoníku.
3. Tato darovací smlouva je vyhotovena ve 3 stejnopisech, z nichž dárce i obdarovaný obdrží každý po 1 vyhotovení a zbývající 1 vyhotovení je určeno pro katastrální pracoviště k založení do sbírky listin.
4. Dárce prohlašuje, že na jeho straně jsou splněny všechny podmínky pro uzavření tohoto smluvního vztahu, a že osoba jednající za každého z nich je oprávněna tento smluvní vztah uzavřít a tuto smlouvu podepsat.
5. Smluvní strany souhlasí s tím, aby výše uvedená smlouva byla uvedena v evidenci smluv, vedené městem Třebíčí, která bude obsahovat údaje o smluvních stranách, předmětu smlouvy, číselné označení této smlouvy a datum jejího podpisu. Smluvní strany výslovně souhlasí, že jejich osobní údaje uvedené v této smlouvě budou zpracovávány pro účely vedení evidence smluv. Dále prohlašují, že skutečnosti uvedené ve výše uvedené smlouvě, nepovažují za obchodní tajemství ve smyslu § 504 občanského zákoníku a udělují svolení k jejich užití a zveřejnění bez stanovení jakýchkoliv dalších podmínek.

### Článek VII.

1. V souladu s ustanovením § 18 odst. 1 zákona č. 129/2000 Sb., o krajích, ve znění pozdějších předpisů, byl záměr darování nemovité věci dle článku II. této smlouvy

zveřejněn na úřední desce Krajského úřadu Kraje Vysočina ve dnech 15. 5. – 15. 6. 2018.

#### Článek VIII.

1. Ve smyslu ustanovení § 36 odst. 1 písm. a) zákona č. 129/2000 Sb., o krajích, ve znění pozdějších předpisů, Zastupitelstvo Kraje Vysočina usnesením č. 0496/04/2018/ZK ze dne 19.06.2018 rozhodlo převést darem nemovitou věc uvedenou v článku II. této smlouvy z vlastnictví Kraje Vysočina do vlastnictví města Třebíč.

#### Článek IX.



1. Přijetí daru pozemků dle článku II. této smlouvy bylo ve smyslu ustanovení § 85 písm. a) zákona č. 128/2000 Sb., o obcích, ve znění pozdějších předpisů, projednáno a schváleno Zastupitelstvem města Třebíč, vedeném pod číslem usnesení 10/4/ZM/2018 ze dne 21.06.2018.

#### Článek X.


1. Tato smlouva nabývá platnosti dnem podpisu.
2. Smluvní strany souhlasí se zveřejněním této smlouvy v informačním systému veřejné správy – Registru smluv.
3. Smluvní strany se dohodly, že zákonnou povinnost dle § 5 odst. 2 zákona o registru smluv splní Kraj Vysočina.
4. Účastníci této smlouvy po jejím přečtení prohlašují, že byla sepsána dle jejich pravé a svobodné vůle, nikoliv v tísní a za nápadně nevýhodných podmínek. Na důkaz toho připojují své podpisy.

V Třebíči dne 12-10-2018

V Jihlavě dne 1. 11. 2018

  
  
MĚSTO  
73  
TŘEBÍČ

Ing. Marie Černá  
místostarostka

  
Ing. Martin Kukla  
náměstek hejtmana kraje  
pro oblast ekonomiky a majetku

  
Kraj Vysočina  
Žitkova 57 587 33 Jihlava

22

VÝKAZ DOSAVADNÍHO A NOVÉHO STAVU ÚDAJŮ KATASTRU NEMOVITOSTÍ												str.	1		
Dosavadní stav					Nový stav										
Označení pozemku parc. číslem	Výměra parcely		Druh pozemku Způsob využití	Označení pozemku parc. číslem	Výměra parcely		Druh pozemku Způsob využití	Typ stav by Způsob využití	Způsob. výmě	Porovnání se stavem evidence právních vztahů					
	ha	m2			ha	m2				Díl přechází z pozemku označeného v katastru nemovitostí	Číslo listu vlastnictví	Výměra dílu		Označení dílu	
										katastru nemovitostí	dřívější poz. evidenci	ha	m2		
354/1	83	59	lesní poz	354/1	77	10	lesní poz		0	354/1		183	77	10	
				354/7	6	49	ostat.pl. silnice		0	354/1		183	6	49	
528/3	11	24	ostat.pl. ostat.komunikace	528/3	11	24	ostat.pl. ostat.komunikace		0			183			
538/1 *)	9	63	13 lesní poz	538/1	9	20	23 lesní poz		0	538/1		183	9	20	23
				538/8	32	68	ostat.pl. jiná plocha		0	538/1		183	32	68	
				538/9	2	23	ostat.pl. jiná plocha		0	538/1		183	2	23	
544/1	11	93	56 orná půda	544/1	11	93	55 orná půda		0	544/1	10001	11	93	55	
				544/50		1	ostat.pl. jiná plocha		0	544/1	10001			1	
572/2 *)	1	52	83 ostat.pl. silnice	572/2	1	60	76 ostat.pl. silnice		0	572/2	1391	1	60	76	
572/15	1	04	ostat.pl.	572/15	1	04	ostat.pl.		0		1391				
572/16	4	00	ostat.komunikace	572/16	2	28	ostat.komunikace		0	572/16	1391	2	28		
572/17		74	ostat.pl.	572/17		74	ostat.pl.		0		1391				
			ostat.komunikace	572/33	1	72	ostat.komunikace		0	572/16	1391	1	72		
	24	10	13		24	10	07								

\*)Ke změně výměry parcely dochází při změně geometrického a polohového určení pozemku i při nezměněných hranicích pozemku podle § 37 odst.1, písm.b, vyhl.č.357/2013 Sb.

Výkaz údajů o bonitovaných půdně ekologických jednotkách (BPEJ) k parcelám nového stavu										str:	1				
Parcelní číslo podle katastru nemovitostí		zjednodušené evidence		Kód BPEJ	Výměra		BPEJ na dílu parcely	Parcelní číslo podle katastru nemovitostí		zjednodušené evidence		Kód BPEJ	Výměra		BPEJ na dílu parcely
ha	m2	ha	m2		ha	m2		ha	m2						
544/1				53211	48	96									
				53201	2	15	98								
				54702	2	99	87								
				54712	6	28	74								

Zpřesnění geometrického a polohového určení pozemků podle § 50 odst. 1 písm. a) katastrální zákona navržené v tomto geometrickém plánu lze v katastru nemovitostí provést jen na základě souhlasného prohlášení.

GEOMETRICKÝ PLÁN pro průběh vlastníky zpřesněné hranice pozemků, rozdělení pozemku	Geometrický plán ověřil úředně oprávněný zeměměřický inženýr:	Stejnopis ověřil úředně oprávněný zeměměřický inženýr:
Vyhotovil: <b>GeodIng. spol. s.r.o</b> Na Pankráci 1597/76 Praha 4 tel. 568 847255-8/A Číslo plánu: <b>2138-42051/2017</b> Okres: <b>Třebíč</b> Obec: <b>TŘEBÍČ</b> Kat. území: <b>PODKLAŠTEŘ</b> Mapový list: <b>DKM, TŘEBÍČ 0-5/11</b> Dosavadním vlastníkům pozemků byla poskytnuta možnost seznámit se v terénu s průběhem navrhovaných nových hranic, které byly označeny předepsaným způsobem: viz seznam souřadnic	Jméno, příjmení: <b>Ing. Rostislav Loucký</b> Číslo položky seznamu úředně oprávněných zeměměřických inženýrů: <b>1767/98</b> Dne: <b>8.3.2018</b> Číslo: <b>256/2018</b>	Jméno, příjmení: <b>Ing. Eduard Bauszel</b> Číslo položky seznamu úředně oprávněných zeměměřických inženýrů: <b>603/1995</b> Dne: <b>17.07.2018</b> Číslo: <b>207/18</b>
	Náležitostní a přesností odpovídá právním předpisům	Tento stejnopis odpovídá geometrickému plánu v elektronické podobě uloženému v dokumentaci katastrálního úřadu.
	Katastrální úřad souhlasí s číslováním parcel.	Ověření stejnopisu geometrického plánu v listinné podobě.
	KÚ pro Vysočinu KP Třebíč Ing. Jana Bartušková PGP-313/2018-710 2018.03.12 12:48:57 CET	

### Seznam souřadnic (S-JTSK)

Číslo bodu	Souřadnice pro zápis do KN			Souřadnice určené měřením		Poznámka
	Y	X	Kód kvality	Y	X	
1431-987	652352,45	1149993,20	8	652352,35	1149993,12	dočasná stab.
1690-61	652388,42	1150317,89	3			dočasně kolík - ohroženo výstavbou
1690-63	652382,28	1150328,06	3			dočasně kolík - ohroženo výstavbou
1690-78	652343,01	1150409,91	3			dočasně kolík - ohroženo výstavbou
1690-84	652318,48	1150436,65	3			dočasně kolík - ohroženo výstavbou
1690-93	652215,23	1150533,50	3			kámen
1690-157	652217,61	1150530,88	3			dočasně kolík - ohroženo výstavbou
2106-150	652204,51	1150522,55	3			dočasně kolík - ohroženo výstavbou
1	652508,22	1150126,45	3			dočasně kolík - ohroženo výstavbou
2	652501,38	1150120,60	3			dočasně kolík - ohroženo výstavbou
3	652500,22	1150122,42	3			dočasně kolík - ohroženo výstavbou
4	652501,21	1150124,46	3			dočasně kolík - ohroženo výstavbou
5	652493,45	1150149,79	3			dočasně kolík - ohroženo výstavbou
6	652464,92	1150195,03	3			dočasně kolík - ohroženo výstavbou
7	652412,25	1150279,54	3			dočasně kolík - ohroženo výstavbou
8	652396,76	1150303,22	3			dočasně kolík - ohroženo výstavbou
11	652375,81	1150339,45	3			dočasně kolík - ohroženo výstavbou
12	652351,19	1150377,91	3			dočasně kolík - ohroženo výstavbou
14	652369,81	1150335,83	3			dočasně kolík - ohroženo výstavbou
15	652390,78	1150299,57	3			dočasně kolík - ohroženo výstavbou
19	652406,35	1150275,77	3			dočasně kolík - ohroženo výstavbou
20	652336,82	1150398,94	3			dočasně kolík - ohroženo výstavbou
21	652322,72	1150412,56	3			dočasně kolík - ohroženo výstavbou
22	652317,70	1150407,68	3			dočasně kolík - ohroženo výstavbou
23	652331,45	1150394,38	3			dočasně kolík - ohroženo výstavbou
25	652344,45	1150407,48	3			dočasně kolík - ohroženo výstavbou
26	652253,12	1150506,85	3			dočasně kolík - ohroženo výstavbou
28	652216,96	1150530,47	3			dočasně kolík - ohroženo výstavbou
31	652213,71	1150522,27	3			dočasně kolík - ohroženo výstavbou
32	652240,35	1150503,35	3			dočasně kolík - ohroženo výstavbou
33	652260,51	1150480,73	3			dočasně kolík - ohroženo výstavbou
34	652219,38	1150526,44	3			dočasně kolík - ohroženo výstavbou

