

Číslo smlouvy (*bud.zavázaný*) : VI/3122/2017/LTČíslo smlouvy (*bud.oprávněný*) : LT 112 017

CES 2 2 0 5 / 1 8 / ALLI

**Ústecký kraj**

IČ 70892156

se sídlem Velká Hradební 3118/48, 400 02 Ústí nad Labem

**zastoupený Správou a údržbou silnic Ústeckého kraje, příspěvkovou organizací**

se sídlem : Ruská 260, Dubí 3, PSČ : 417 03,

IČ : 00080837,

DIČ : CZ00080837,

bankovní spojení : [REDAKCE]

za niž jedná ředitel Ing. Libor Tačner

dále jen „*budoucí zavázaný*“

a

**Severočeská vodárenská společnost a.s.**

Zapsaná u Krajského soudu v Ústí nad Labem, odd. B, vložka 466

se sídlem : Přítkovská 1689, 415 50 Teplice

IČ : 49099469

DIČ : CZ49099469

bankovní spojení : [REDAKCE]

zastoupená : Ing. Bronislavem Špičákem, generálním ředitelem

zástupce ve věcech smluvních : **Ing. Jan Zurek**, ředitel odboru správy majetku na základě pověřenídále jen „*budoucí oprávněný*“

uzavřeli dnešního dne tuto

**s m l o u v u****o smlouvě budoucí o zřízení služebnosti inženýrské sítě**

dle ustanovení § 1785 a násl. zákona č. 89/2012 Sb., občanský zákoník

**I.**

- (1) Ústecký kraj je vlastníkem pozemku **p.p.č. 562/2** v **k.ú. Dolní Týnec**, zapsaného na **LV č. 510**, druh pozemku:ostatní plocha, způsob využití: silnice, způsob ochrany:rozsáhlé chráněné území, obec Třebušín, okres Litoměřice evidovaného u Katastrálního úřadu pro Ústecký kraj, Katastrální pracoviště Litoměřice (dále jen „*budoucí služební pozemek*“) a komunikace **č. III/26111**, která se nachází na budoucím služebném pozemku.
- (2) Správa a údržba silnic Ústeckého kraje, příspěvková organizace je na základě zřizovací listiny č. 130/2001 ve znění pozdějších dodatků oprávněna k výkonu vlastnických práv Ústeckého kraje k silnicím II. a III. tříd, včetně jejich součástí a příslušenství v rámci své územní působnosti (správa majetku kraje). Výkon tohoto vlastnického práva se vztahuje i k budoucímu služebnímu pozemku.

**II.**

- (1) Budoucí zavázaný se v souladu se zřizovací listinou uvedenou v čl. I této smlouvy zavazuje s budoucím oprávněným uzavřít smlouvu o zřízení služebnosti inženýrské sítě k budoucímu služebnímu pozemku. Obsahem služebnosti bude povinnost budoucího zavázaného strpět zřízení, provozování, udržování a

provádění úprav zařízení: „**Třebuším, Dolní Týnec-rekonstrukce vodovodu**“ (dále jen „zařízení“), včetně jeho součástí, příslušenství, opěrných a vytyčovacíh bodů, jakož i strpět vstup a vjezd v souvislosti se zřízením, provozováním, udržováním a prováděním úprav zařízení, a to podle geometrického plánu, který vymezí územní rozsah služebnosti a který bude nedílnou součástí smlouvy o zřízení služebnosti inženýrské sítě jako její příloha č. 1.

- (2) K uzavření smlouvy o zřízení služebnosti inženýrské sítě podle odst. 1 je budoucí oprávněný povinen zaslat budoucímu zavázanému písemnou výzvu nejpozději do 6 měsíců ode dne uvedení zařízení do trvalého provozu. Součástí této výzvy bude geometrický plán pro vymezení rozsahu služebnosti, zpracovaný na náklady budoucího oprávněného.

### III.

- (1) [REDACTED]

[REDACTED]

- (3) [REDACTED]

- (4) [REDACTED]

### IV.

O uzavření této smlouvy o smlouvě budoucí rozhodla Rada Ústeckého kraje dne **24.01.2018** usnesením č. **125/33R/2018**, které je nedílnou součástí této smlouvy jako příloha č. 2.

### V.

- (1) [REDACTED]

- (2) [REDACTED]

### VI.

- (1) Budoucí oprávněný se zavazuje:

- a) b) [REDACTED]

### VII.

Práva a povinnosti podle této smlouvy přecházejí na případné právní nástupce účastníků.

VIII.

- (1) Účastníci shodně prohlašují, že tato smlouva je projevem jejich svobodné a vážné vůle, její obsah je jim srozumitelný a považují jej za určitý, což stvrzují svými podpisy.
- (2) Tato smlouva je vyhotovena ve čtyřech stejnopisech, z nichž dva obdrží budoucí zavázaný a dva budoucí oprávněný.

IX.

Tato smlouva bude zveřejněna v Pasportizačním systému nemovitého majetku Ústeckého kraje, zřizovatele organizace, který je neveřejným systémem vedeným pro vnitřní potřebu Ústeckého kraje. Oprávněný, souhlasí tímto se zveřejněním smlouvy v daném systému kraje s vyloučením informací, které podléhají ochraně osobních údajů (RČ).

V Dubí, dne **09.10.2018**  
*Správa a údržba silnic Ústeckého kraje,*

V Teplicích, dne **05-10-2018**



Ústecký kraj  
 zastoupený  
 Správou a údržbou silnic Ústeckého kraje,  
 příspěvkovou organizací,  
 za niž jedná  
 Ing. Libor Tačner, ředitel

*Budoucí oprávněný*  
 Ing. Jan Zurek  
 Severočeská vodárenská společnost a.s.

Příloha č. 1 ke smlouvě o smlouvě budoucí o zřízení služebnosti inženýrské sítě

■	■	■	■	■	■	■	
						■	■
■	■	■	■	■	■	■	■
				■	■	■	■
		■	■	■	■	■	■
				■	■	■	■
■	■	■	■	■	■	■	■
				■	■	■	■
		■	■	■	■	■	■
				■	■	■	■
■	■	■	■	■	■	■	■
				■	■	■	■
■	■	■	■	■	■	-	-
				■	■	-	-
■	■	■	■	■	■	-	-
				■	■	-	-

Ceny uvedené v ceníku jsou bez DPH.  
 Úprava ceníku je platná od 01.01.2011.  
 Rozhodování o udělení výjimky je svěřeno Radě Ústeckého kraje.

Pozn.: Zveřejněna je upravená verze dokumentu z důvodu dodržení přiměřenosti rozsahu zveřejňovaných osobních údajů podle zákona č. 101/2000 Sb., o ochraně osobních údajů v platném znění.



Ústecký kraj



## Rada Ústeckého kraje

---

### Usnesení

z 33. schůze Rady Ústeckého kraje - V. volební období 2016 - 2020, konané dne 24.01.2018 od 10:08 hodin do 12:10 hodin, v sídle Krajského úřadu Ústeckého kraje, Velká Hradební 3118/48, Ústí nad Labem

---

77

**Usnesení č. 125/33R/2018**

#### **15.1 Nakládání s majetkem**

---

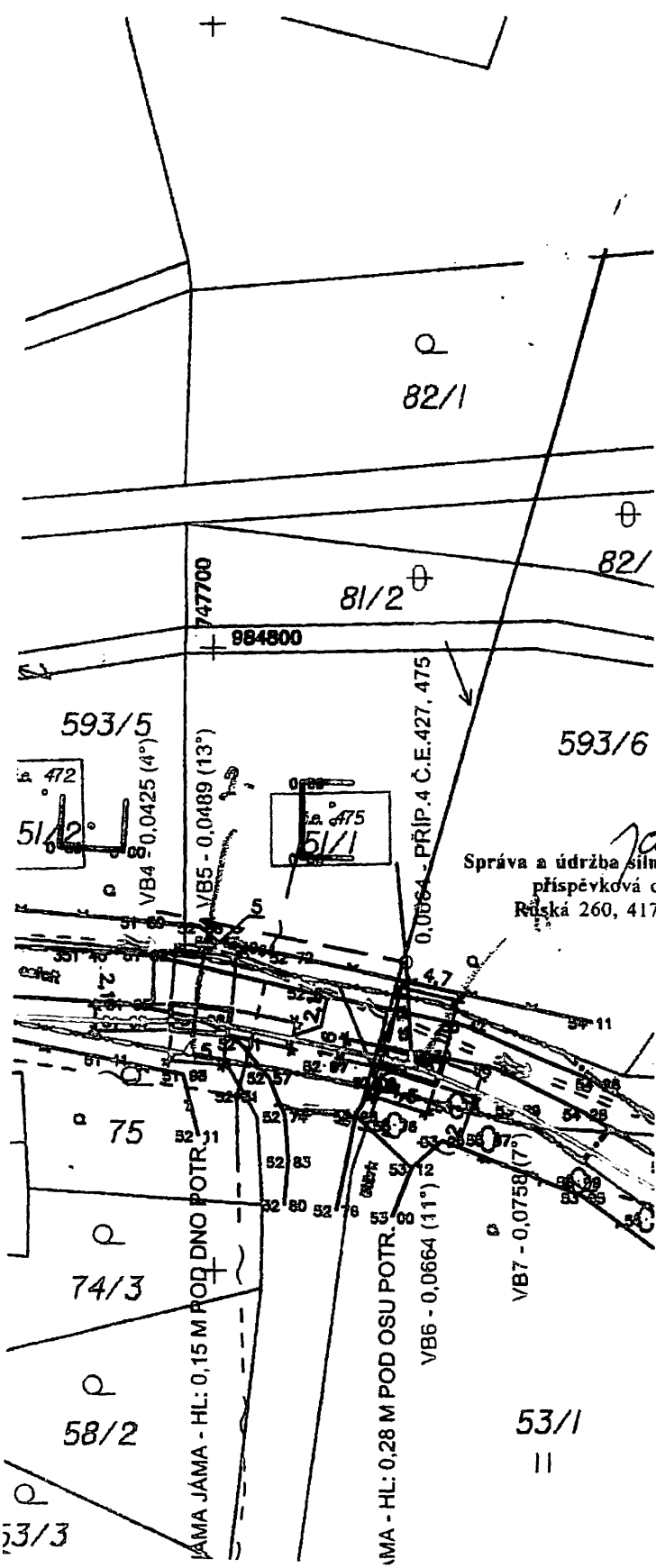
Rada Ústeckého kraje po projednání

##### **A) souhlasí**

s uzavřením smlouvy o smlouvě budoucí o zřízení služebnosti inženýrské sítě (č. VI/3122/2017/LT) k pozemku p.č. 562/2 druh pozemku: ostatní plocha, způsob využití: silnice, způsob ochrany: rozsáhlé chráněné území, obec Třebušín, k.ú. Dolní Týnec, zapsanému na LV č. 510 u Katastrálního úřadu pro Ústecký kraj, Katastrální pracoviště Litoměřice a komunikaci č. III/26111 na tomto pozemku umístěnému ve prospěch budoucího oprávněného: Severočeská vodárenská společnost a.s., Přítkovská 1689, Teplice, PSČ 415 50, IČ 49099469. Obsahem služebnosti bude povinnost vlastníka strpět zřízení, provozování, udržování a provádění úprav rekonstrukce vodovodu, Třebušín, Dolní Týnec, jakož i vstup a vjezd v souvislosti se zřízením, provozováním, udržováním a prováděním úprav tohoto zařízení. Služebnost bude zřízena za jednorázovou úhradu ve výši dle ceníku schváleného Zastupitelstvem Ústeckého kraje usnesením č. 98/20Z/2010 dne 22.12.2010, k úhradě bude připočtena DPH

##### **B) zmocňuje**

ředitele Správy a údržby silnic Ústeckého kraje, příspěvkové organizace, který je statutárním orgánem této příspěvkové organizace, k podepsání smlouvy o smlouvě budoucí o zřízení služebnosti inženýrské sítě, jejímž předmětem je zřízení služebnosti inženýrské sítě uvedené dle bodu A) tohoto usnesení.



**LEGENDA**

- VODOVOD
- . - . - . STAVEBNÍ
- AB Hlava křižovatky

**LEGENDA INŽENÝRSKÝ**

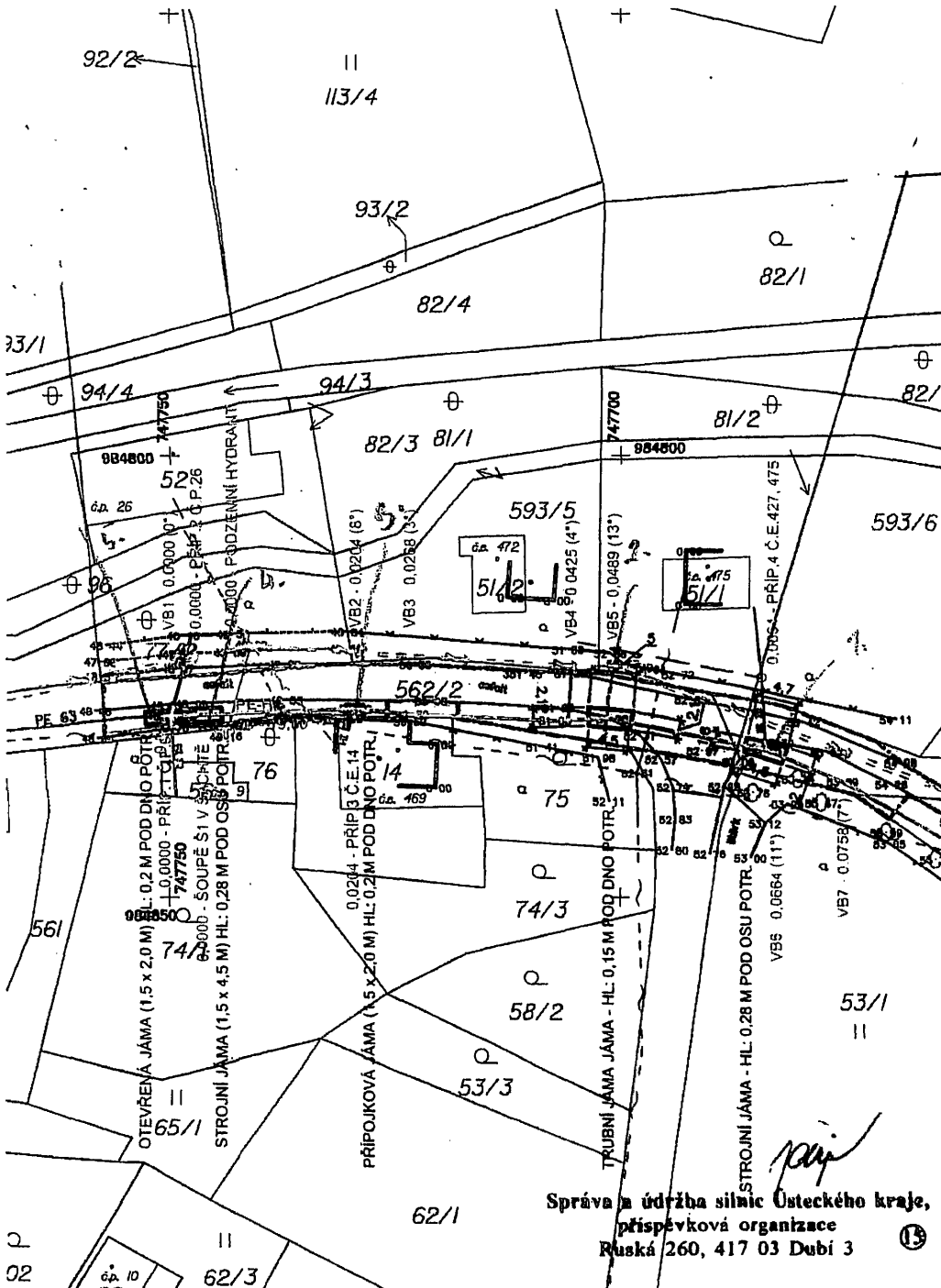
- >——— VODOVO
- >——— KANALIZ
- >——— SILOVÉ
- >——— SILOVÉ
- >——— SDĚLOV
- >——— SDĚLOV
- >——— VEŘEJN

- 1 - 8,5 m<sup>2</sup>
- 2 - 10 m<sup>2</sup>
- 3 - 3 m<sup>2</sup>
- 4 - 7 m<sup>2</sup>
- 5 - 3 m<sup>2</sup>

K.Ú. DOLNÍ TÝNEC  
 SOUŘADNICOVÝ SYSTÉM JTSK  
 VÝŠKOVÝ SYSTÉM BALT P.V.

**SEVEROČESKÉ VODOVODY A KANALIZACE**  
 AKCIOVÁ SPOLEČNOST

VYPRACOVAL: ING. NĚMEC	ZODPOVĚDNÝ PROJEKTANT: ING. ARAZIM	HLAVNÍ INŽENÝR: ING. ARAZI
INVESTOR: SVS o.s.		KRAJ: ÚSTĚ
PŘÍLOHA: IO 01 VODOVOD		



OTEVŘENÁ JÁMA (1.5 x 2.0 M) HL: 0.2 M POD DNO POTR.  
 +0.0000 - PŘÍP. 3 Č. E. 14  
 747750

STROJNÍ JÁMA (1.5 x 4.5 M) HL: 0.28 M POD OSU POTR.  
 +0.0000 - SOUPĚŠÍ V  
 747750

PŘÍPOJKOVÁ JÁMA (1.5 x 2.0 M) HL: 0.2 M POD DNO POTR.  
 +0.0264 - PŘÍP. 3 Č. E. 14  
 747750

TRUBNÍ JÁMA JAMA - HL: 0.15 M POD DNO POTR.  
 +0.0000 - PŘÍP. 4 Č. E. 427, 475  
 747700

STROJNÍ JÁMA - HL: 0.28 M POD OSU POTR.  
 +0.0664 (11°)  
 747750

Správa a údržba silnic Ústeckého kraje,  
 příspěvková organizace  
 Ruská 260, 417 03 Dubí 3



# LEGENDA

- VODOVOD - REKONSTRUKCE
- STAVEBNÍ PRUH

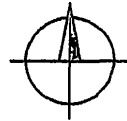
AB

Hlava křižovatky

# LEGENDA INŽENÝRSKÝCH SÍTÍ

- >----- VODOVOD - PITNÁ VODA
- >----- KANALIZACE - MELIORACE
- >----- SILOVÉ VEDENÍ NN - NADZEMNÍ
- >----- SILOVÉ VEDENÍ NN - PODZEMNÍ
- ~----- SDĚLOVACÍ VEDENÍ - NADZEMNÍ
- ~----- SDĚLOVACÍ VEDENÍ - PODZEMNÍ
- >----- VEŘEJNÉ OSVĚTLENÍ - NADZEMNÍ

- 1 - 8,5 m<sup>2</sup>
  - 2 - 20 m<sup>2</sup>
  - 3 - 3 m<sup>2</sup>
  - 4 - 7 m<sup>2</sup>
  - 5 - 3 m<sup>2</sup>
- fáze



K.Ů. DOLNÍ TÝNEC  
 SOUŘADNICOVÝ SYSTÉM JTSK  
 VÝŠKOVÝ SYSTÉM BALT P.V.

<b>NEVLEK</b>	<b>SEVEROČESKÉ VODOVODY A KANALIZACE</b> AKCIOVÁ SPOLEČNOST	ŮTVAR PROJEKCE SLADOVNICKÁ 1082 463 11 LIBEREC - VRATISLAVICE
---------------	--	---

VYPRACOVAL: ING. NĚMEC	ZODPOVĚDNÝ PROJEKTANT: ING. ARAZIM	HLAVNÍ INŽENÉR PROJEKTU: ING. ARAZIM	MANAŽER ŮTVARU: ING. HRUSA	TECHNICKÁ KONTROLA: ING. NEVLE
INVESTOR: SVS a.s.		KRAJ: OSTECKÝ	FORMAT:	2 x A4
PŘÍLOHA:  10 01 VODOVOD <b>PODROBNÁ SITUACE</b>			DATUM:	LEDEN 2018
			STUPEŇ:	DPS
			ČÍSLO ZAKÁZKY:	10679/4
AKCE: LT 112 017 TŘEBUŠÍN, DOLNÍ TÝNEC - REKONSTRUKCE VODOVODU	MĚŘITKO: 1:500	ČÍSLO VÝKRESU:	ČÍSLO PARÉ:	