

SMLOUVA
na technické zhodnocení SW multilicence GIS-ELA
č. 185310215

Smluvní strany:

Česká republika – Ministerstvo obrany

se sídlem: Tychonova 1, 160 00 Praha 6

zastoupená: [redacted], ředitelem odboru komunikačních a informačních systémů sekce vyzbrojování a akvizic MO

se sídlem kanceláře: nám. Svobody 471/4, 160 01 Praha 6

IČO: 60162694

DIČ: CZ60162694

bankovní spojení: Česká národní banka, pobočka 701, Na Příkopě 28, 110 03 Praha 1

číslo účtu: 404881/0710

kontaktní osoba ve věcech smluvních:

kontaktní osoba ve věcech technických:

adresa pro doručování korespondence:

Sekce vyzbrojování a akvizic MO
odbor komunikačních a informačních systémů
nám. Svobody 471/4, 160 01 Praha 6

(dále jen „nabyvatel“) na straně jedné

a

ARCDATA PRAHA, s.r.o

se sídlem: Hyberská 24/1009, 110 00 Praha 1

zastoupená: [redacted], jednatelem

IČO: 14889749

DIČ: CZ14889749

zápis v OR: Městský soud v Praze, oddíl C, vložka 668

bankovní spojení: Československá obchodní banka, a.s.

číslo účtu: 666013/0300

kontaktní osoba ve věcech smluvních:

kontaktní osoba ve věcech plnění předmětu smlouvy:

adresa pro doručování korespondence:

ARCDATA PRAHA, s.r.o.
Hyberská 24, 110 00 Praha 1

(dále jen „poskytovatel“) na straně druhé

Sekce vyzbrojování a akvizic MO
Odbor komunikačních a informačních systémů
právník:
datum:
podpis: [redacted]

uzavírají podle § 1746 odst. 2 a násl. Zákona č. 89/2012 Sb., občanský zákoník, ve znění pozdějších předpisů (dále jen OZ) tuto **smlouvu na technické zhodnocení SW multilicence GIS-ELA** (dále jen „smlouva“).

I.

Účel smlouvy

1. Účelem technického zhodnocení „SW multilicence GIS-ELA“ (Geographic Information System – Enterprise Licence Agreement) poskytovaného poskytovatelem je zabezpečit nezbytné aktualizace softwarových produktů (nástrojů) technologických linek vytvořených a používaných nabyvatelem v rámci činnosti Vojenského geografického a hydrometeorologického úřadu (dále též jen „VGHMÚř“) pro výkon zeměměřičských činností pro potřeby zajišťování obrany ČR.

II.

Předmět smlouvy

1. Předmětem této smlouvy je závazek poskytovatele:
 - 1.1 technicky zhodnotit „SW multilicence GIS-ELA“ (Geographic Information System – Enterprise Licence Agreement) /dále též jen „TZ SWm GIS-ELA“, a to dle specifikace obsažené v dokumentu „Specifikace předmětu smlouvy“, který jako příloha č. 1 tvoří nedílnou součást této smlouvy;
 - 1.2 zajistit dle aktuální potřeby nabyvatele přístup k dalším softwarovým produktům společnosti ESRI (nad rámec nabyvatelem užívaných softwarových produktů společnosti ESRI zahrnutých v SW multilicenci GIS-ELA), které budou uvedeny na trh společností ESRI v době plnění této smlouvy a to bez nutnosti jejich jednotlivého nákupu;
 - 1.3 zajistit poskytování služeb systémové podpory dle specifikace obsažené v dokumentu „Specifikace předmětu smlouvy“, který jako příloha č. 1 tvoří nedílnou součást této smlouvy na veškeré zhodnocené a dodané softwarové produkty ve smyslu odst. 2 bod 2.1 a 2.2 tohoto článku smlouvy.
2. Plnění poskytovatele při realizaci TZ SWm GIS-ELA definované v předchozím odstavci pod bodem 1.1 bude uskutečněno ve třech etapách, a to následovně:
 - 2.1 v rámci 1. etapy TZ SWm GIS-ELA poskytovatel zajistí a provede přechod jednotlivých softwarových produktů zahrnutých v SW multilicenci GIS-ELA a uvedených v příloze č. 1 smlouvy z verze 10. 5.1 na vyšší verzi aktuálně podporovanou společností ESRI v roce 2019;
 - 2.2 v rámci 2. etapy TZ SWm GIS-ELA poskytovatel zajistí a provede průběžnou aktualizaci softwarových produktů zahrnutých v SW multilicenci GIS-ELA a uvedených v příloze č. 1 smlouvy, a to dle aktuálních podmínek systémové podpory společnosti ESRI v roce 2020;
 - 2.3 v rámci 3. etapy TZ SWm GIS-ELA poskytovatel zajistí a provede průběžnou aktualizaci softwarových produktů zahrnutých v SW multilicenci GIS-ELA a uvedených v příloze č. 1 smlouvy, a to dle aktuálních podmínek systémové podpory společnosti ESRI v roce 2021.
3. Předmětem této smlouvy je závazek nabyvatele za řádně realizované TZ SWm GIS-ELA zaplatit poskytovateli celkovou cenu včetně DPH dle čl. IV. této smlouvy.

4. Další podmínky realizace TZ SWm GIS-ELA poskytovatelem, jakož i konkretizace práv a povinností smluvních stran při realizaci předmětu této smlouvy jsou upraveny dokumentem „Obchodní podmínky podnikové licence“, který jako příloha č. 4 tvoří nedílnou součást této smlouvy.

III.

Doba a místo plnění

1. Plnění předmětu této smlouvy bude poskytovatelem zahájeno dnem následujícím po dni účinnosti této smlouvy s tím, že:
 - 1.1 realizace 1. etapy TZ SWm GIS-ELA bude poskytovatelem ukončena dne 31. 12. 2019;
 - 1.2 realizace 2. etapy TZ SWm GIS-ELA navazující bez přerušení na 1. etapu bude poskytovatelem zahájena 1. 1. 2020 a ukončena 31. 12. 2020;
 - 1.3 realizace 3. etapy TZ SWm GIS-ELA navazující bez přerušení na 2. etapu bude poskytovatelem zahájena 1. 1. 2021 a ukončena 31. 12. 2021.
2. V rámci 1. etapy TZ SWm GIS-ELA poskytovatel dodá nabyvateli licenční kódy (key code) pro užívání jednotlivých softwarových produktů zahrnutých v SW multilicenci GIS-ELA (čl. II. odst. 2 bod 2.1 smlouvy).
3. Tyto kódy budou poskytovatelem předávány v rámci všech etap elektronicky, prostřednictvím pověřené osoby ve lhůtě do 10 dnů ode dne zahájení realizace etapy plnění. Pověřenou osobou je pro tento účel ředitelem VGHMÚř pověřená osoba, a to vedoucí logistiky Ing. Pavel Šimeček, tel. 973 247 615 nebo jiná ředitelem VGHMÚř jmenovitě určená osoba (dále jen „pověřená osoba“).
4. Místem plnění a organizační složkou nabyvatele určenou k přijetí a následnému užití plnění poskytovatele je Vojenský geografický a hydrometeorologický úřad (dále jen VGHMÚř) VZ 1902, Dobruška, Čs. odboje 676, 518 01 Dobruška (tzv. prvotní příjemce). Další organizační složky, které jsou pouze a výlučně oprávněné k užití plnění poskytnutého v rámci TZ SWm GIS-ELA, jsou specifikovány v dokumentu Obchodní podmínky podnikové licence, který je přílohou č. 4 této smlouvy. Pro odstranění pochybností se výslovně sjednává, že VGHMÚř jako prvotní příjemce plnění poskytnutého poskytovatelem je oprávněn takto získané plnění poskytnout pouze a výlučně organizačním složkám jmenovitě uvedeným v dokumentu Obchodní podmínky podnikové licence.
5. O plnění každé etapy realizace TZ SWm GIS-ELA bude vždy poskytovatelem vyhotoven předávací protokol, ve kterém poskytovatel uvede etapu realizace TZ SWm GIS-ELA, IDED (identifikátor dodávky) a číslo této smlouvy. Předávací protokol bude stranami vždy vyhotoven a podepsán ve třech vyhotoveních, z nichž dvě náleží poskytovateli a jedno nabyvateli. Za nabyvatele předávací protokol signuje a razítkem opatří osoba vykonávající funkci „vedoucí logistiky“, nebo jiná ředitelem VGHMÚř jmenovitě určená osoba, u organizační složky nabyvatele uvedené v předchozím odstavci. V rámci realizace 1. etapy TZ SWm GIS-ELA budou předmětem předávacího protokolu licenční kódy (key code) pro užívání jednotlivých softwarových produktů zahrnutých v SW multilicenci GIS-ELA (čl. II. odst. 2 bod 2.1 smlouvy). V rámci realizace 2. a 3. etapy TZ SWm GIS-ELA bude předmětem předávacího protokolu soupis nově dodaných (rozšířený počet) licencí k užití jednotlivých softwarových produktů zahrnutých v SW multilicenci GIS-ELA a dále soupis nových verzí předmětných softwarových produktů.
6. Dohodou stran se sjednává, že předávací protokol předložený poskytovatelem po úplném řádném plnění bude nabyvatelem podepsán nejdéle ve lhůtě do 10 dnů ode dne jeho před-

Sekce vyzbrojování a akvizic MO

Oddělení komunikačních a informačních systémů³

právník:

datum:

podpis:

ložení. Pro případ, že nabyvatel odmítne předávací protokol podepsat, ve lhůtě stanovené předchozí větou písemně oznámí poskytovateli své výhrady k plnění poskytovatele a důvody pro odmítnutí podpisu předávacího protokolu. Předávací protokol poskytovatel zpracuje ve třech stejnopisech, z nichž jeden obdrží pověřená osoba a jeden bude přiložen k faktuře.

IV. Cena

1. Cena za realizaci předmětu smlouvy byla stanovena dohodou stran v souladu s ustanovením zákona č. 526/1990 Sb., o cenách, ve znění pozdějších předpisů.
2. Celková cena za realizaci TZ SWm GIS-ELA je sjednána dohodou stran ve výši **13 500 000,- Kč** (slovy třináct milionů pět set tisíc korun českých) bez DPH; DPH ve výši 21 % činí **2 835 000,- Kč** (slovy dva miliony osm set třicet pět tisíc korun českých); celková cena včetně DPH činí **16 335 000,- Kč** (slovy šestnáct milionů tři sta třicet pět tisíc korun českých). Celková cena je strukturována takto:
 - 2.1 cena za realizaci 1. etapy TZ SWm GIS-ELA (viz čl. III. odst. 1 bod 1.1 této smlouvy):
 - bez DPH činí 4 500 000,- Kč (slovy čtyři miliony pět set tisíc korun českých);
 - DPH ve výši 21 % činí 945 000,- Kč (slovy devět set čtyřicet pět tisíc korun českých);
 - včetně DPH **činí 5 445 000,- Kč** (slovy pět milionů čtyři sta čtyřicet pět tisíc korun českých);
 - 2.2 cena za realizaci 2. etapy TZ SWm GIS-ELA (viz čl. III. odst. 1 bod 1.2 této smlouvy):
 - bez DPH činí 4 500 000,- Kč (slovy čtyři miliony pět set tisíc korun českých);
 - DPH ve výši 21 % činí 945 000,- Kč (slovy devět set čtyřicet pět tisíc korun českých);
 - včetně DPH **činí 5 445 000,- Kč** (slovy pět milionů čtyři sta čtyřicet pět tisíc korun českých);
 - 2.3 cena za realizaci 3. etapy TZ SWm GIS-ELA (viz čl. III. odst. 1 bod 1.3 této smlouvy):
 - bez DPH činí 4 500 000,- Kč (slovy čtyři miliony pět set tisíc korun českých);
 - DPH ve výši 21 % činí 945 000,- Kč (slovy devět set čtyřicet pět tisíc korun českých);
 - včetně DPH **činí 5 445 000,- Kč** (slovy pět milionů čtyři sta čtyřicet pět tisíc korun českých);
3. Celková cena bez DPH zahrnuje veškeré náklady poskytovatele, včetně případných nákladů poskytovatele vynaložených na zpřístupnění licenčního kódu příslušného SW a systémové podpory (testy, odborná stanoviska, licenční osvědčení, případná odměna autorům dle § 2374 odst. 1 OZ, apod.), vzniklé při plnění jeho závazků z této smlouvy. Celková cena za realizaci předmětu této smlouvy je stranami sjednána jako nejvýše přípustná a není ji možné překročit.
4. Cenový rozklad s uvedenými cenami jednotlivých produktů po jednotlivých licencích je uveden v Příloze č. 2 této smlouvy.

5. Daň z přidané hodnoty bude po celou dobu platnosti smlouvy uplatňována v sazbě podle předpisu účinného ke dni zdanitelného plnění.

V.

Platební a fakturační podmínky

1. Právo na uhrazení ceny vzniká poskytovateli vždy po řádném předání předmětu smlouvy a po podpisu předávacího protokolu pro plnění příslušné etapy TZ SWm GIS-ELA dle čl. III. odst. 5 této smlouvy. Poskytovatel je oprávněn vystavit daňový doklad na úhradu ceny příslušné etapy TZ SWm GIS-ELA vždy ve lhůtě do 15 dnů ode dne podpisu předávacího protokolu a to v 1. etapě nejpozději do 30. 11. 2019, ve 2. etapě do 30. 11. 2020, ve 3. etapě nejpozději do 30. 11. 2021.
2. Nabyvatel nebude poskytovat zálohové platby.
3. Poskytovatel je oprávněn vystavit daňový doklad (fakturu) na úhradu ceny příslušné etapy realizace TZ SWm GIS-ELA v souladu s podmínkami předchozího odstavce. Poskytovatel je povinen vystavený daňový doklad doručit nabyvateli ve dvojnásobném vyhotovení na adresu nabyvatele pro doručování korespondence uvedenou v záhlaví této smlouvy.
4. Kromě náležitostí stanovených § 29 zákona č. 235/2004 Sb., o dani z přidané hodnoty, ve znění předpisů pozdějších, musí poskytovatelem vystavený daňový doklad obsahovat tyto údaje a náležitosti:
 - označení dokladu jako daňový doklad nebo opravný daňový doklad;
 - číslo smlouvy uvedené nabyvatelem v záhlaví této smlouvy;
 - den vystavení daňového dokladu
 - počet příloh a razítko poskytovatele s podpisem osoby oprávněné podepisovat za poskytovatele faktury;
 - číslo bankovního účtu poskytovatele
 - originál pověřenou osobou nabyvatele podepsaného předávacího protokolu splňujícího náležitosti dle čl. III. odst. 4 smlouvy.
5. Poskytovatel je dále povinen uvést na fakturu tyto údaje:

Česká republika – Ministerstvo obrany
Tychonova 1
160 01 Praha 6
IČO: 60162694
DIČ: CZ60162694
v zastoupení
Sekce vyzbrojování a akvizic
odbor komunikačních a informačních technologií
nám. Svobody 471
160 01 Praha 6

6. Faktura bude poskytovatelem vyhotovena vždy ve třech stejnopisech, z nichž po jednom bude doručeno nabyvateli a prvotnímu příjemci (čl. III. odst. 3 smlouvy) a jeden stejnopis si poskytovatel ponechá.
7. Pro splatnost faktury se sjednává lhůta 30 dnů ode dne jejího doručení nabyvateli. Bude-li faktura doručena v období od 15. prosince do 15. ledna následujícího roku, prodlužuje se splatnost takové faktury o 30 dnů. Faktura je považována za uhrazenou dnem odepsání příslušné částky z účtu nabyvatele a jejím směřováním na účet poskytovatele.

Sekce vyzbrojování a akvizic MO

Odbor komunikačních a informačních systémů⁵

právník:

datum:

podpis:

8. Náklady spojené s realizací plateb si hradí každá strana sama. Všechny částky v Kč poukazované mezi poskytovatelem a nabyvatelem na základě této smlouvy musí být prosté jakýchkoli bankovních poplatků nebo jiných nákladů spojených s převodem na jejich účty.
9. Případný opravný daňový doklad je poskytovatel povinen vystavit a doručit nabyvateli do 14 dnů od vyžádání nabyvatelem. Doba splatnosti opravného daňového dokladu je 30 dnů ode dne jeho doručení nabyvateli.
10. Nabyvatel je oprávněn vrátit fakturu před uplynutím lhůty její splatnosti, neobsahuje-li některý výše uvedený údaj nebo má jiné vady v obsahu nebo není-li doručena v požadovaném počtu výtisků. Lhůta pro vrácení faktury je splněna, je-li faktura v této lhůtě odeslána. Ve vrácené faktuře nabyvatel musí vyznačit důvod jejího vrácení. V případě oprávněného vrácení faktury poskytovatel vystaví novou fakturu. Vrácením faktury přestává běžet původní lhůta splatnosti a běží znovu ode dne doručení nové faktury nabyvateli. Poskytovatel je povinen novou fakturu doručit nabyvateli na adresu pro doručování korespondence uvedenou v záhlaví smlouvy, a to do 5 pracovních dnů ode dne doručení oprávněně vrácené faktury poskytovateli.
11. Pokud budou u poskytovatele zdanitelného plnění shledány důvody k naplnění institutu ručení za daň podle z. č. 235/2004 Sb., bude nabyvatel při zasílání úplaty vždy postupovat zvláštním způsobem zajištění daně podle § 109a z. č. 235/2004 Sb.

VI.

Smluvní pokuty a úroky z prodlení

1. Pro případ prodlení poskytovatele s dodáním licenčních kódů na předmět smlouvy dle čl. II odst. 1 bod 1.1 v termínu dle čl. III. odst. 2 této smlouvy se sjednává smluvní pokuta ve výši 10 000,- Kč za každý započatý den prodlení až do splnění závazku.
2. V případě porušení jakékoli povinnosti stanovené ve čl. II odst. 1 písm. 1.2 a 1.3 v Příloze č. 1 této smlouvy v části c) je poskytovatel povinen zaplatit nabyvateli smluvní pokutu ve výši 10 000,- Kč, za každé jednotlivé porušení.
3. V případě prodlení nabyvatele s úhradou faktury zaplatí nabyvatel poskytovateli za každý započatý den prodlení úrok v zákonné výši dle nařízení vlády.
4. Smluvní pokuta je splatná do 30 dnů ode dne doručení jeho vyúčtování poskytovateli. Právo vymáhat a účtovat smluvní pokutu či úrok z prodlení vzniká oprávněné smluvní straně prvním dnem následujícím po dni, ve kterém došlo k porušení povinnosti smluvní strany mající za následek vznik povinnosti platit smluvní pokutu nebo úrok z prodlení.
5. Smluvní pokutu a úrok z prodlení hradí povinná strana bez ohledu na to, zda a v jaké výši vznikla druhé smluvní straně v této souvislosti škoda.

VII.

Prohlášení stran

1. Jednotlivé softwarové produkty zahrnuté v „SW multilicence GIS-ELA“ jsou standardní aplikační softwarové programy vyvinuté společností Enviromental Systems Research Institute, Inc. (ESRI), sídlem Redlands, Kalifornie, USA, která je současně oprávněným

poskytovatelem licencí k užití softwarových produktů ESRI.

2. Poskytovatel v této souvislosti prohlašuje a ujišťuje nabyvatele, že na základě smlouvy uzavřené se společností ESRI je autorizovaným poskytovatelem služeb systémové podpory a souvisejících materiálů pro území České republiky a z tohoto titulu je oprávněn předvádět, propagovat, uvádět na trh, distribuovat, instalovat, poskytovat služby systémové a technické podpory a návody pro užití softwarových produktů ESRI a souvisejících materiálů koncovým uživatelům, v tomto případě nabyvateli.
3. Poskytovatel v této souvislosti prohlašuje a ujišťuje nabyvatele, že bude nabyvatele průběžně a podrobně informovat o nových produktech společnosti ESRI, které v době plnění smlouvy bude uvádět na trh.

VIII.

Licenční podmínky

1. Užívání softwarových produktů společnosti ESRI zahrnutých v „SW multilicenci GIS-ELA“ nabyvatelem podléhá licenčním podmínkám obsaženým v dokumentu Licenční smlouva (2013MLA2014) a v dokumentu „Doplněk č. 1 Licenční smlouvy (2013MLA2014 A-1), které tvoří Přílohu č. 3 této smlouvy (dále jen „Licenční smlouva“).
2. Nabyvatel v této souvislosti prohlašuje, že je srozuměn s tím, že uzavření Licenční smlouvy je nezbytným předpokladem pro zahájení plnění ze strany poskytovatele na základě této smlouvy. Nabyvatel se i touto smlouvou zavazuje při užití softwarových produktů společnosti ESRI řídit obsahem a podmínkami Licenční smlouvy.
3. Autorská práva, jakož i ostatní jiná práva duševního vlastnictví společnosti ESRI vztahující se k softwarovým produktům společnosti ESRI a zahrnutým v „SW multilicenci GIS-ELA“ nadále přísluší společnosti ESRI a nejsou realizaci předmětu této smlouvy tj. realizací TZ SWm GIS-ELA dotčena.
4. Pro případ, že v rámci realizace předmětu této smlouvy tj. realizace TZ SWm GIS-ELA poskytne poskytovatel nabyvateli vlastní věcné plnění splňující znaky autorského díla, poskytuje touto smlouvou nabyvateli časově a teritoriálně neomezenou, nevýhradní a nepřevoditelnou licenci k takovému plnění vytvořenému poskytovatelem při realizaci TZ SWm GIS-ELA. Cena za poskytnutí licence k takovému případnému plnění poskytovatele je zahrnuta v ceně za realizaci TZ SWm GIS-ELA.

IX.

Odpovědnost poskytovatele

1. Poskytovatel odpovídá nabyvateli za škodu vzniklou porušením povinností stanovené poskytovateli touto smlouvou a/nebo obecně závazným právním předpisem.

Sekce vyzbrojování a akvizic MO

Oddělení komunikačních a informačních systémů

právník:

datum:

podpis:

X. Trvání smlouvy

1. Tato smlouva se uzavírá na dobu určitou, a to na dobu do 31. 12. 2021.
2. Strany jsou oprávněny jednostranně od smlouvy odstoupit, a to následovně:
 - 2.1 poskytovatel pro případ, že nabyvatel je v prodlení s úhradou finančních částek účtovaných poskytovatelem dle čl. V. smlouvy po dobu delší než 30 dnů a nezjedná nápravu ani v dodatečné lhůtě 30 dnů od obdržení písemného upozornění na porušování smluvní povinnosti od poskytovatele;
 - 2.2 nabyvatel pro případ, že poskytovatel je v prodlení s plněním kterékoli z etap předmětu smlouvy po dobu delší 30 dnů a nezjedná nápravu ani v dodatečné lhůtě 30 dnů od obdržení písemného upozornění na porušování smluvní povinnosti od nabyvatele.
3. Nabyvatel je dále oprávněn od smlouvy odstoupit v případě vyhlášení insolvenčního řízení vůči majetku poskytovatele, v němž bylo vydáno rozhodnutí o úpadku nebo byl-li vůči majetku poskytovatele insolvenční návrh zamítnut pro nedostatek majetku k úhradě nákladů insolvenčního řízení, nebo konkurs byl zrušen proto, že majetek byl zcela nepostačující, nebo byla zavedena nucená správa podle zvláštních právních předpisů.
4. Účinky odstoupení nastávají okamžikem doručení písemného rozhodnutí o odstoupení opačné straně smluvní. Odstoupení se sjednává s účinky ex nunc. Vzájemná práva a povinnosti se strany zavazují vypořádat bez zbytečného odkladu, nejdéle však ve lhůtě do 30 dnů ode dne odstoupení.
5. Ukončení smlouvy může dále nastat též v případech stanovených v Obchodních podmínkách podnikové licence.

XI. Závěrečná ustanovení

1. Měnit, nebo doplňovat podmínky sjednané touto smlouvou je možno jen se souhlasem obou smluvních stran, a to pouze formou písemných, vzestupně číslovaných a takto označených dodatků, které se stanou nedílnou součástí této smlouvy.
2. Žádná ze stran není oprávněna postoupit svá práva a povinnosti vyplývající z této smlouvy na třetí osobu bez předchozího písemného souhlasu opačné strany.
3. Poskytovatel bere na vědomí a souhlasí s tím, že text smlouvy bude po jejím podpisu nabyvatelem zveřejněn a podpisem smlouvy uděluje podle Nařízení Evropského parlamentu a Rady (EU) 2016/679 ze dne 29. dubna 2016 o ochraně fyzických osob v souvislosti se zpracováním osobních údajů a o volném pohybu těchto údajů, souhlas nabyvateli, jako správci údajů, se zpracováním jeho osobních a dalších údajů ve smlouvě uvedených pro účely naplnění práv a povinností vyplývajících z této smlouvy, a to po dobu její platnosti a dobu stanovenou pro archivaci.
4. Práva a povinnosti vyplývající z této smlouvy se řídí ustanovením OZ, na plnění poskytovatele se přiměřeně použije ustanovení § 2631 a násl. OZ.
5. Tato smlouva je vyhotovena ve 2 stejnopisech o devíti stranách a 59 stranách příloh, z nichž každá smluvní strana obdrží po jednom.
6. Tato smlouva nabývá platnosti okamžikem podpisu oběma smluvními stranami a účinností

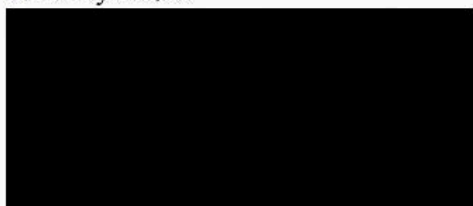
nosti dnem uveřejnění v registru smluv v souladu se zákonem č. 340/2015 Sb. o zvláštních podmínkách účinnosti některých smluv, uveřejňování těchto smluv a o registru smluv (zákon o registru smluv), ve znění pozdějších předpisů.

7. Nedílnou součástí této smlouvy jsou tyto přílohy:

| | | |
|--------------|-------------------------------------|------------------|
| Příloha č. 1 | Specifikace předmětu smlouvy | celkem 5 stran; |
| Příloha č. 2 | Cenový rozklad | celkem 1 strana; |
| Příloha č. 3 | Licenční smlouva | celkem 32 stran; |
| Příloha č. 4 | Obchodní podmínky podnikové licence | celkem 21 stran |

V Praze dne 29.10. 2018


Za nabyvatele:



Razítko a podpis



V Praze dne 5.10. 2018




Razítko a podpis

ARCDATA PRAHA
s.r.o.
Hyberská 24, 110 00 Praha 1
DIČ: CZ 14889749
-1-

Sekce vyzbrojování a akvizic MO
Odbor komunikačních a informačních systémů
právník: [redacted]
datum: [redacted]
podpis: [redacted]

1998



Specifikace předmětu smlouvy

Technické zhodnocení SW multilicence GIS - ELA (Geographic Information System - Enterprise Licence Agreement)

a) Předmět veřejné zakázky:

Technické zhodnocení SW multilicence GIS – ELA pro zabezpečení nezbytných aktualizací softwarových produktů (nástrojů) používaných ve Vojenském geografickém a hydrometeorologickém úřadu (VGHMÚř) pro výkon zeměměřických činností pro potřeby zajišťování obrany státu v rezortu Ministerstva obrany podle § 3 odst. 2 zákona č. 359/1992 Sb., o zeměměřických a katastrálních orgánech, ve znění pozdějších předpisů, § 4 zákona č. 200/1994 Sb., o zeměměřictví a o změně a doplnění některých zákonů souvisejících s jeho zavedením, ve znění pozdějších předpisů a v souladu s dokumentem MC 296 NATO Geospatial Policy musí zajistit:

- sběr, správu a vyhodnocení geografických informací a datových podkladů,
- tvorbu, obnovu a vydávání vojenských státních mapových děl (topografické mapy, vojenské mapy České republiky) a ostatních standardizovaných pozemních, leteckých a speciálních map z území České republiky (ČR) a příhraničí,
- tvorbu, obnovu a vydávání standardizovaných mapových produktů z prostorů geografického zájmu v zahraničí v rozsahu závazků České republiky (MGCP Derived Graphics (MDG)),
- tvorbu a správu geoprostorových informací, databází a informačních systémů v zeměměřictví pro potřeby zajišťování obrany státu z prostoru území ČR a příhraničí (vojenské vektorové geodatabáze (digitální modely území), rastrové ekvivalenty mapových produktů, digitální výškopisné modely),
- tvorbu a správu geoprostorových informací a databází z prostorů geografického zájmu v zahraničí (např. projekty Multinational Geospatial Co-Production Program (MGCP) a NATO Geospatial Information Framework (NGIF), geografické zabezpečení zahraničních operací),
- zpracování a správu dat dálkového průzkumu Země (zpracování a využití leteckých měřických snímků z území ČR a družicových dat z území České republiky a prostorů geografického zájmu (krizových oblastí) v zahraničí).
- vnitrorezortní intranetové aplikace k zabezpečení publikace geoprostorových dat formou standardizovaných webových služeb (WMS, WFS a WCS), včetně řešení specifických geografických úloh,
- zabezpečení plnění úkolů přímého geografického zabezpečení (tvorba nestandardních standardizovaných geografických produktů, analýzy složek prostředí (Recognized Environmental Picture - REP), služby),
- zabezpečení distribuce geoprostorových dat uživatelům, včetně Host Nation Support.

Cílem technického zhodnocení SW multilicence GIS – ELA je:

- zachování požadované interoperability a kompatibility v oblasti geografického zabezpečení a při součinnosti v rámci NATO a Evropské unie (EU), včetně existujících geografických informačních systémů a aplikací využívaných na rozhodujících geografických pracovištích (jak přímo v operacích, tak ve velitelských a řídicích strukturách);
- dosažení požadované interoperability a kompatibility v oblasti geografického zabezpečení s orgány krizového řízení a integrovaného záchranného systému ČR podle zvláštních právních předpisů (např. § 4 nařízení vlády č. 430/2006 Sb., o stanovení geodetických referenčních systémů a státních mapových děl závazných na území státu a zásadách jejich používání, ve znění pozdějších předpisů; § 26a zákona č. 240/2000 Sb., o krizovém řízení a o změně některých zákonů, ve znění pozdějších předpisů; § 15 odst. 4 písm. c), § 15a odst. 3, § 15b odst. 3, § 15c odst. 3, § 17 odst. 4 písm. d) a § 17a odst. 4 nařízení vlády č. 462/2000 Sb., k provedení § 27 odst. 8 a § 28 odst. 5 zákona č. 240/2000 Sb., o krizovém řízení o změně některých zákonů (krizový zákon), ve znění pozdějších předpisů; § 9a zákona č. 222/1999 Sb., o zajišťování obrany České republiky, ve znění pozdějších předpisů; § 22 zákona č. 239/2000 Sb., o integrovaném záchranném systému a o změně některých zákonů, ve znění pozdějších předpisů; § 15 až 19 zákona č. 219/1999 Sb., o ozbrojených silách České republiky, ve znění pozdějších předpisů; přílohy 1 a 2 k vyhlášce č. 328/2001 Sb., o některých podrobnostech zabezpečení integrovaného záchranného systému, ve znění pozdějších předpisů);
- efektivnější, rychlejší a kvalitnější plnění úkolů realizovaných v rámci digitálního produkčního systému geografické služby, včetně úspory vynaložených kapacit, jako nástroj k eliminaci dopadů restrikcí (redukce kapacit);
- zabezpečení pracovišť Vojenského geografického a hydrometeorologického úřadu a vojskových součástí geografické služby nezbytným počtem licencí k zabezpečení nepřetržitého provozu již vytvořených náročných aplikačních nástrojů pro tvorbu standardizovaných geografických produktů a služeb;
- udržení a rozvoj existujících odborných schopností personálu v práci s GIS SW nástroji a technologickými celky pro tvorbu a správu geografických produktů, prostorových analýz a služeb;
- rozšíření a efektivní využívání služeb založených na poskytování geoprostorových dat v rámci celého rezortu Ministerstva obrany;
- zjednodušení systémové podpory vnitrozorních uživatelů geografických informačních systémů (např. Geografického informačního systému MO - GEOMIP);
- navázání na předchozí Technické zhodnocení SW GIS-ELA ukončené k 31. prosinci 2018 (smlouva č. 155310448).

Podrobný popis pořizované komodity:

- přechod vyjmenovaného SW na verze 10.5 a vyšší (viz. níže uvedená tabulka),
- neomezený přístup k dalším SW produktům firmy ESRI nad rámec dílčích licencí multilicence GIS-ELA včetně jejich údržby a to bez nutnosti jejich jednotlivého nákupu,
- systémová podpora na veškerý software.

b) SW multilicence GIS – ELA obsahuje tyto dílčí licence verzí 10.5.1:

| Software (v závorce je uveden aktuální název produktu nebo název produktu, který původní produkt nahrazuje) | Typ licence | Počet licencí | Verze aktualizace v letech | | |
|---|-------------|---------------|----------------------------|------|------|
| | | | 2019 | 2020 | 2021 |
| ArcGIS 3D Analyst 10.5.1 concurrent use (ArcGIS 3D Analyst for Desktop 10.5.1 Concurrent Use) | prim. | 1 | 10.X | 10.X | 10.X |
| ArcGIS 3D Analyst 10.5.1 concurrent use (ArcGIS 3D Analyst for Desktop 10.5.1 Concurrent Use) | sec. | 8 | 10.X | 10.X | 10.X |
| ArcGIS 3D Analyst 10.5.1 single use (ArcGIS 3D Analyst for Desktop 10.5.1 Single Use) | prim. | 1 | 10.X | 10.X | 10.X |
| ArcGIS 3D Analyst 10.5.1 single use (ArcGIS 3D Analyst for Desktop 10.5.1 Single Use) | sec. | 2 | 10.X | 10.X | 10.X |
| ArcGIS 3D Analyst 10.5.1 concurrent (TIN) (ArcGIS 3D Analyst for Desktop 10.5.1 Concurrent Use) | prim. | 1 | 10.X | 10.X | 10.X |
| ArcGIS Data Interoperability 10.5.1 concurrent use (ArcGIS Data Interoperability for Desktop 10.5.1 Concurrent Use) | prim. | 1 | 10.X | 10.X | 10.X |
| ArcGIS Data Interoperability 10.5.1 single use (ArcGIS Data Interoperability for Desktop 10.5.1 Single Use) | prim. | 1 | 10.X | 10.X | 10.X |
| ArcGIS Geostatistical Analyst 10.5.1 single use (ArcGIS Geostatistical Analyst for Desktop 10.5.1 Single Use) | prim. | 1 | 10.X | 10.X | 10.X |
| ArcGIS Maplex 10.5.1 single use (obsažen v ArcGIS Desktop) | prim. | 1 | 10.X | 10.X | 10.X |
| ArcGIS Network Analyst 10.5.1 concurrent use (ArcGIS Network Analyst for Desktop 10.5.1 Concurrent Use) | prim. | 1 | 10.X | 10.X | 10.X |
| ArcGIS Network Analyst 10.5.1 concurrent use (ArcGIS Network Analyst for Desktop 10.5.1 Concurrent Use) | sec. | 1 | 10.X | 10.X | 10.X |
| ArcGIS Network Analyst 10.5.1 single use (ArcGIS Network Analyst for Desktop 10.5.1 Single Use) | prim. | 1 | 10.X | 10.X | 10.X |
| ArcGIS Publisher 10.5.1 concurrent use (ArcGIS Publisher for Desktop 10.5.1 Concurrent Use) | prim. | 1 | 10.X | 10.X | 10.X |
| ArcGIS Publisher 10.5.1 concurrent use (ArcGIS Publisher for Desktop 10.5.1 Concurrent Use) | sec. | 2 | 10.X | 10.X | 10.X |
| ArcGIS Server - úhrnná maint. v rámci migrace ^(*) | | 1 | 10.X | 10.X | 10.X |
| ArcGIS Server - úhrnná maint. v rámci migrace ^(**) | | 1 | 10.X | 10.X | 10.X |
| ArcGIS Server Advanced Enterprise (4 jádra) (ArcGIS GIS Server Advanced 10.5.1 Up to Four Cores) | | 1 | 10.X | 10.X | 10.X |
| ArcGIS Server Workgroup Standard 10.5.1 (2 jádra) (ArcGIS GIS Server Workgroup Standard 10.5.1 Up to Two Cores) | | 1 | 10.X | 10.X | 10.X |
| ArcGIS Spatial Analyst 10.5.1 concurrent use (ArcGIS Spatial Analyst for Desktop 10.5.1 Concurrent Use) | prim. | 1 | 10.X | 10.X | 10.X |
| ArcGIS Spatial Analyst 10.5.1 concurrent use (ArcGIS Spatial Analyst for Desktop 10.5.1 Concurrent Use) | sec. | 10 | 10.X | 10.X | 10.X |

| Software (v závorce je uveden aktuální název produktu nebo název produktu, který původní produkt nahrazuje) | Typ licence | Počet licencí | Verze aktualizace v letech | | |
|--|-------------|---------------|----------------------------|------|------|
| | | | 2019 | 2020 | 2021 |
| ArcGIS Spatial Analyst 10.5.1 concurrent use (GRID) (ArcGIS Spatial Analyst for Desktop 10.5.1 Concurrent Use) | prim. | 2 | 10.X | 10.X | 10.X |
| ArcGIS Spatial Analyst 10.5.1 single use (ArcGIS Spatial Analyst for Desktop 10.5.1 Single Use) | prim. | 1 | 10.X | 10.X | 10.X |
| ArcGIS Tracking Analyst 10.5.1 concurrent use (ArcGIS Tracking Analyst for Desktop 10.5.1 Concurrent Use) | prim. | 1 | 10.X | 10.X | 10.X |
| ArcGIS Tracking Analyst 10.5.1 concurrent use (ArcGIS Tracking Analyst for Desktop 10.5.1 Concurrent Use) | sec. | 2 | 10.X | 10.X | 10.X |
| ArcGIS Tracking Analyst 10.5.1 single use (ArcGIS Tracking Analyst for Desktop 10.5.1 Single Use) | prim. | 1 | 10.X | 10.X | 10.X |
| ArcInfo 10.5.1 concurrent use (ArcGIS Desktop Advanced 10.5.1 Concurrent Use) | prim. | 3 | 10.X | 10.X | 10.X |
| ArcInfo 10.5.1 concurrent use (ArcGIS Desktop Advanced 10.5.1 Concurrent Use) | sec. | 26 | 10.X | 10.X | 10.X |
| ArcInfo 10.5.1 Limited Use (10x ArcGIS Desktop Advanced 10.5.1 Single Use) | | 4 | 10.X | 10.X | 10.X |
| ArcPad 10.2.5 | | 2 | 10.X | 10.X | 10.X |
| ArcView 10.5.1 concurrent use (ArcGIS Desktop Basic 10.5.1 Concurrent Use) | prim. | 2 | 10.X | 10.X | 10.X |
| ArcView 10.5.1 concurrent use (ArcGIS Desktop Basic 10.5.1 Concurrent Use) | sec. | 11 | 10.X | 10.X | 10.X |
| ArcView 10.5.1 single use (ArcGIS Desktop Basic 10.5.1 Single Use) | prim. | 1 | 10.X | 10.X | 10.X |
| ArcView 10.5.1 single use (ArcGIS Desktop Basic 10.5.1 Single Use) | sec. | 1 | 10.X | 10.X | 10.X |
| ArcView 10.5.1 single use (ArcGIS Desktop Basic 10.5.1 Single Use) (***) | prim. | 1 | 10.X | 10.X | 10.X |
| ArcView 10.5.1 single use (ArcGIS Desktop Basic 10.5.1 Single Use) (***) | sec. | 9 | 10.X | 10.X | 10.X |
| ArcView 10.5.1 single use (ArcGIS Desktop Basic 10.5.1 Single Use) (***) | prim. | 1 | 10.X | 10.X | 10.X |
| Esri Defence Mapping (Esri Defense Mapping for Desktop 10.5.1 Single Use) | | 1 | 10.X | 10.X | 10.X |
| Esri Developer Network 10.5.1 (ArcGIS Developer Professional Annual Subscription) | | 1 | 10.X | 10.X | 10.X |
| Maplex pro ArcGIS 10.5.1 concurrent use (obsažen v ArcGIS Desktop) | prim. | 1 | 10.X | 10.X | 10.X |
| Maplex pro ArcGIS 10.5.1 concurrent use (obsažen v ArcGIS Desktop) | sec. | 2 | 10.X | 10.X | 10.X |

(*) Produkty získané v rámci migrace serverových technologií obsahující 2 lic. ArcGIS Server Enterprise Basic 10.5.1 (4 jádra) (ArcGIS GIS Server Basic 10.5.1 Up to Four Cores), 2 lic. ArcGIS Server Enterprise Standard 10.5 (4 jádra) (ArcGIS GIS Server Standard 10.5.1 Up to Four Cores), a 1 lic. ArcGIS Server Workgroup Standard 10.5.1 (4 jádra) (ArcGIS GIS Server Workgroup Standard 10.5.1 Up to Two Cores +2x ArcGIS GIS Server Workgroup Standard Additional Core).

(**) Produkty získané v rámci migrace serverových technologií obsahující 1 lic. ArcGIS Server Enterprise Basic 10.5.1 (4 jádra) (ArcGIS GIS Server Basic 10.5.1 Up to Four Cores), a 1 lic. ArcGIS Server Enterprise Standard 10.5.1 (4 jádra) (ArcGIS GIS Server Standard 10.5.1 Up to Four Cores),.

(***) Včetně nadstavby k ArcView single use (ArcGIS Desktop Basic Single Use).

Multilicence je již v užívání VGHMÚř Dobruška pod KČM 0320660064249.

Majetek bude předán formou zpřístupněním licenčního kódu příslušného software.

c) Služba systémové podpory zahrnuje:

- provádění průběžných úprav a aktualizací SW produktů ESRI,
 - provádění průběžných úprav na vyžádání do 5 pracovních dnů,
 - aktualizací SW do 20 pracovních dnů po vydání nové verze
- poskytování služeb technické podpory – řešení nahlášených událostí prostřednictvím nápravy chyb, patche, hot fixu a náhradního řešení, náhradní dodávky nebo jiné náhrady nebo úpravy SW produktů ESRI,
 - řešení nahlášených událostí, které řeší patche nebo hot fix, do 5 pracovních dnů,
 - v ostatních případech do 1 měsíce,
- bezplatnou účast uživatelů SW produktů ESRI na odborných konferencích v počtu do 25 osob,
- online nepřetržitý přístup k vývojářským informacím produktů ESRI prostřednictvím sítě internet,
- půjčování odborných publikací z produkce ESRI,
- poskytování technické podpory spočívá v telefonickém, písemném, nebo emailovém poradenství ve věci užití SW produktů ESRI.

Cenový rozklad

"Technické zhodnocení SW multilicence GIS-ELA"

Celková cena za předmět smlouvy dle čl. IV této smlouvy:

| Předmět smlouvy | Rok | Cena bez DPH | DPH 21% | Celková cena s DPH |
|--|--------|--------------|-------------|--------------------|
| Technické zhodnocení SW multilicence GIS-ELA | 2019 | 4 500 000,- | 945 000,- | 5 445 000,- |
| | 2020 | 4 500 000,- | 945 000,- | 5 445 000,- |
| | 2021 | 4 500 000,- | 945 000,- | 5 445 000,- |
| | Celkem | 13 500 000,- | 2 835 000,- | 16 335 000,- |

Celková cena bez DPH zahrnuje veškeré náklady poskytovatele (jako zpřístupnění licenčního kódu, testy, odborná stanoviska, licenční osvědčení, odměny autorům SW podle AZ, apod.), které vzniknou při plnění jeho závazků z této smlouvy a je stanovena jako nejvýše přípustná a není ji možné překročit.



Jen pro použití

distributorem/Esri:

Cust Name VGAMUŠCust # 433PO # 07E47709

Esri, 380 New York St. Redlands, CA 92373-8100 USA • TEL 909-793-2853 • FAX 909-793-5953

Esri smlouva č. 2013MLA2104

Produkty Esri jsou licencovány dle podmínek licenční smlouvy. Tento podpisový list připojený k licenční smlouvě E204 (včetně Dodatku 1 - Rozsah použití [E300]) a řádně vyhotovený níže uvedeným držitelem licence („Držitel licence“), Environmental Systems Research Institute, Inc. („Esri“) jakožto poskytovatelem licence na software, data, služby Online Services a dokumentaci licencované na základě licenční smlouvy a níže uvedeným distributorem („Distributor“) nahrazuje licenční smlouvu zobrazenou v průběhu instalace, jejíž přijetí formou elektronického potvrzení bylo vyžadováno, a představuje podepsanou licenční smlouvu, jak ji vyžaduje preambule dokumentu E204. Držitel licence, Esri a distributor jsou společně dále uváděni jako strany nebo každý jednotlivě jako strana. Distributor je společností Esri oprávněn poskytovat přístup ke službám Online Services a distribuovat aktualizace a poskytovat držiteli licence technickou podporu pro uvedený software, data a dokumentaci i další výhody, jak je popsáno v aktuálních platných zásadách podpory distributora. Tato podepsaná licenční smlouva obsahuje (i) tuto stránku s podpisy, (ii) všeobecné licenční podmínky pro licenční smlouvu (E204) a (iii) níže uvedený Dodatek 1 - Rozsah použití (E300). Strany prohlašují, že si licenční smlouvu přečetly, porozuměly jí a souhlasí, že budou vázány jejími podmínkami a ujednáními vztahujícími se na jednotlivé strany.

Tato podepsaná licenční smlouva může být stranami vyhotovena v kopii. Vyhotovená licenční smlouva, úprava, dodatek nebo samostatný podpisový list jsou kopii, pokud jsou přeneseny elektronickými prostředky, například faxem nebo e-mailem, a zachycují podpis dokumentu kteroukoli stranou. Kopie jsou platné a závazné i v případě, že originální tištěný dokument nesoucí originální podpis každé strany nebude doručen.

NA DŮKAZ ČEHOŽ strany vyhotovily a uvedly v účinnost tuto podepsanou licenční smlouvu k nejpozdějšímu z níže uvedených dat.

ČESKÁ REPUBLIKA - MĚSTO
(Držitel licence)Zástupce: _____
Podpis oprávněné osoby

Jméno hůlkovým písmem

Funkce: Reditel OKIS NÚFVDatum: 13/3/2014MO ARCDATA PRAHA, s.r.o.
(Distributor)Zástupce: _____
Podpis oprávněné osoby

Jméno hůlkovým písmem

Funkce: GENERAL MANAGERDatum: 13/3/2014ENVIRONMENTAL SYSTEMS
RESEARCH INSTITUTE, INC.
(Esri)Zástupce: _____
Podpis

Jméno hůlkovým písmem

Manager International Centre

Funkce: _____

Datum: _____

Kontaktní údaje držitele licence

Kontakt: _____

Adresa: ndra. Svobody 471

Město, stát, PSČ: Praha 6

Česká republika

160 01

Země: Česká republika

Telefon: + 420 973 218 041

Fax: + 420 973 216 401

E-mail: _____



DŮLEŽITÉ – ČTĚTE PEČLIVĚ

Pokud nebude tato smlouva nahrazena jinou podepsanou licenční smlouvou uzavřenou mezi vámi a společností Esri, je společnost Esri ochotna udělit vám licenci na Produkty pouze tehdy, pokud přijmete všechny podmínky obsažené v této licenční smlouvě. Pečlivě si tyto smluvní podmínky přečtěte. Dokud nevyjádříte souhlas s podmínkami této licenční smlouvy, nesmíte Produkty používat. Pokud s uvedenými smluvními podmínkami nesouhlasíte, klikněte níže na odkaz „I do not accept the license agreement“ (Nepřijímám tuto licenční smlouvu). Poté můžete požádat o vrácení uhrazených poplatků.

LICENČNÍ SMLOUVA (E204 04/26/2013)

Tato licenční smlouva se uzavírá mezi vámi („držitelem licence“) a společností **Environmental Systems Research Institute, Inc.** („Esri“), která má sídlo ve státě Kalifornie na adrese 380 New York Street, Redlands, Kalifornie, 92373-8100, USA.

VŠEOBECNÉ LICENČNÍ PODMÍNKY

ČLÁNEK 1 – DEFINICE

Definice. Použité termíny mají tyto významy:

- a. „Autorizační kód“ je jakýkoli klíč, autorizační číslo, aktivační kód, přihlašovací údaje, token, uživatelské jméno a heslo k účtu nebo jiný mechanismus nutný k užívání Produktu.
- b. „Beta verze“ je kterákoli alfa verze, beta verze nebo předprodejní verze Produktu.
- c. „Komerční použití poskytovatelem aplikačních služeb“ nebo „Komerční užívání ASP“ označuje vytváření zisku poskytováním přístupu k softwaru nebo ke službám Online Services prostřednictvím Aplikace s přidanou hodnotou, například účtováním poplatku za předplatné, službu nebo jakoukoli jinou formu transakce, případně vytvářením významného zisku z inzerce.
- d. „Obsah“ má význam obsažený v [Dodatku 3](#).
- e. „Data“ znamenají jakékoli digitální datové sady společnosti Esri nebo třetí strany, včetně například geografických dat, vektorových souřadnic, rastrových dat, zpráv nebo přidružených tabulkových atributů, které mohou být spojeny se softwarem či službami Online Services nebo poskytovány samostatně.
- f. „Licence pro nasazení“ je licence, která držiteli licence umožňuje poskytovat sublicence k vybranému softwaru a přidružené autorizační kódy třetím stranám.
- g. „Dokumentace“ znamená veškeré referenční materiály pro uživatele dodávané společně se softwarem.
- h. Služby „Online Services“ znamenají jakýkoli internetový geoprostorový systém, včetně aplikací a souvisejících rozhraní API, avšak s výjimkou dat nebo obsahu, hostovaný společností Esri nebo poskytovateli příslušných licencí za účelem ukládání, správy, publikování a užívání map, dat a dalších údajů.
- i. „Objednací dokument (dokumenty)“ znamená prodejní nabídku, nákupní objednávku nebo jiný dokument, na němž jsou uvedeny Produkty, které si držitel licence přeje objednat.
- j. „Časově neomezená licence“ označuje licenci k užívání verze Produktu, pro kterou byly uhrazeny příslušné licenční poplatky, po dobu neurčitou, pokud ji neukončí společnost Esri nebo držitel licence na základě této Smlouvy.
- k. „Produkt (Produkty)“ znamená software, data, služby Online Services a dokumentaci licencovanou v souladu s podmínkami této licenční smlouvy.
- l. „Vzorky“ znamenají vzorový kód, vzorové aplikace, doplňky či vzorová rozšíření Produktů.
- m. „Kredit na služby“ je směnná jednotka přidělovaná v rámci předplatného služeb Online Services v počtu uvedeném v objednacím dokumentu. Každý kredit na služby opravňuje držitele licence k užívání služeb Online Services ve stanoveném objemu, který se liší v závislosti na konkrétních službách Online Services, jež užíváte. V průběhu užívání služeb Online Services jsou kredity na služby automaticky odečítány z účtu držitele licence až do

maximálního objemu dostupných kreditů na služby. Další kredity na služby lze zakoupit podle popisu popsaneho v Dodatku 3 (k dispozici také na stránce <http://www.esri.com/legal>).

- n. „Software“ znamená kteroukoli část vlastní softwarové technologie společnosti Esri kromě dat, k níž lze získat přístup nebo ji stáhnout prostřednictvím webových stránek autorizovaných společností Esri nebo je dodávána na libovolných médiích a v kterémkoli formátu, včetně záloh, aktualizací, aktualizací Service Pack, oprav, oprav Hot Fix nebo povolených sloučených kopií.
- o. „Termínovaná licence“ znamená licenci nebo přístup, které jsou poskytovány za účelem užívání Produktu po omezené časové období („doba užívání“) nebo na základě předplatného či transakce.
- p. „Aplikace s přidanou hodnotou“ znamená aplikaci vyvinutou držitelem licence pro použití ve spojení s autorizovaným užíváním jakéhokoli softwaru, dat nebo služeb Online Services.

ČLÁNEK 2 – PRÁVA DUŠEVNÍHO VLASTNICTVÍ A VYHRAZENÉ VLASTNICTVÍ

Produkty nejsou prodávány, ale uděluje se na ně licence. Společnost Esri a její poskytovatelé licence jsou majiteli Produktů a veškerých kopií, které jsou chráněny zákony Spojených států a příslušnými mezinárodními zákony, smlouvami a dohodami týkajícími se práv duševního vlastnictví a vlastnických práv, včetně obchodních tajemství. Držitel licence se zavazuje, že bude používat přiměřené prostředky na ochranu Produktů před neoprávněným užíváním, reprodukcí, distribucí a publikací. Společnost Esri a třetí strany, které působí jako poskytovatelé licence společnosti Esri, si vyhrazují všechna práva, která nejsou výslovně udělena touto licenční smlouvou, včetně práva měnit a vylepšovat Produkty.

ČLÁNEK 3 – UDĚLENÍ LICENCE

3.1 Udělení licence. Společnost Esri poskytuje držitelům licence osobní, nevýhradní a nepřevoditelnou licenci pouze k užívání Produktů stanovených v příslušných Objednáních dokumentech, (i) za které byly zaplacené příslušné licenční poplatky; (ii) dle této licenční smlouvy a v konfiguraci objednané držitelem licence nebo autorizované společností Esri nebo jejím autorizovaným distributorem a (iii) po příslušnou dobu nebo do ukončení platnosti v souladu s článkem 5, není-li žádná doba stanovena. Kromě rozsahu použití uvedeného v článku 4 – Rozsah použití (E300) se na konkrétní Produkty vztahují i Dodatek 1, Dodatek 2, Dodatek 3 a Dodatek 4, které společně tvoří přílohu 1 – Rozsah použití (E300) a jsou k dispozici na adrese <http://www.esri.com/legal/software-license>. Dodatky se vztahují jen na Produkty výslovně uvedené v dodatku. Dodatek 1 – Rozsah použití (E300) zahrnuje dodatky pro následující typy Produktů, které jsou do tohoto dokumentu začleněny ve formě odkazu.

- a. *Software.* Podmínky použití pro konkrétní softwarové Produkty jsou uvedeny v Dodatku 1.
- b. *Data.* Podmínky pro použití dat jsou uvedeny v Dodatku 2.
- c. *Služby Online Services.* Podmínky pro použití služeb Online Services jsou uvedeny v Dodatku 3.
- d. *Programy s omezeným použitím.* Podmínky použití pro nekomerční, neziskové, výukové nebo jiné programy s omezeným použitím jsou uvedeny v Dodatku 4.

3.2 Zkušební licence a licence k beta verzím. Produkty získané v rámci zkušební licence nebo programu beta verze jsou určeny pouze k účelům hodnocení a testování, a nikoli ke komerčnímu užívání. Takové užívání je na vlastní riziko držitele licence a Produkty nemají nárok na údržbu ze strany společnosti Esri nebo distributora.

ČLÁNEK 4 – ROZSAH POUŽITÍ

4.1 Povolené využití

- a. Produkty, které jsou dodány držitelům licence, smí držitel licence užívat k následujícím účelům:
 - 1. instalace a uložení Produktů na elektronická paměťová zařízení,
 - 2. pořízení archivních kopií a běžných záloh počítače,
 - 3. instalace a užívání novější verze softwaru souběžně s verzí, která má být nahrazena, po přiměřené přechodové období nepřekračující šest (6) měsíců, pokud nasazení některé z verzí nepřekročí objem, pro který držitel licence vlastní licenci; držitel licence nesmí užívat software ve větším souhrnném objemu, než pro který vlastní licenci,
 - 4. přesunutí softwaru v konfiguraci, na kterou se vztahuje licence, do náhradního počítače,
 - 5. distribuce softwaru a souvisejících autorizačních kódů nutných k užívání licence pro nasazení třetím stranám.

- b. *Komerční použití poskytovatelem aplikačních služeb.* Držitel licence může Produkt pro Komerční užívání ASP používat, pokud (i) získal licenci pro Komerční užívání ASP nebo (ii) je organizací státní správy a samosprávy nebo neziskovou organizací, která provozuje webové stránky nebo nabízí internetovou službu na bázi zpětného získání nákladů, nikoli pro zisk.
- c. Držitel licence si může software individuálně upravovat pomocí libovolného (i) makro nebo skriptovacího jazyka, (ii) publikovaného rozhraní API nebo (iii) knihoven zdrojových nebo objektových kódů, ale pouze v rozsahu, v jakém je individualizace popsána v Dokumentaci.
- d. Držitel licence může využívat, kopírovat nebo odvozovat informace z Dokumentace dodané v digitálním formátu a poté reprodukovat, zobrazovat a distribuovat upravenou dokumentaci, avšak výhradně pro svou interní potřebu. Části dokumentace dodané v digitálním formátu a sloučené s jiným softwarem a tištěnou nebo digitální dokumentací podléhají podmínkám této licenční smlouvy. Držitel licence musí vždy uvést následující upozornění na autorská a vlastnická práva společnosti Esri a jejich poskytovatelů licence: „Části tohoto dokumentu obsahují duševní vlastnictví společnosti Esri a jejich poskytovatelů licence a jsou v tomto dokumentu použity za podmínek licence. Copyright © [Držitel licence vloží datum/data podle autorských práv ze zdrojových materiálů] Esri a její poskytovatelé licence. Všechna práva vyhrazena.“
- e. *Součástí písem.* Veškerá písmena poskytnutá s Produktem lze používat v rámci autorizovaného užívání Produktů. Písmena Esri mohou být použita také samostatně k tisku jakéhokoli výstupu vytvořeného za použití Produktů. Další omezení užívání písem od třetích stran obsažených v Produktu jsou uvedena přímo v souboru písmena.
- f. *Přístup pro konzultanty a smluvní partnery.* Na základě odstavce 3.1 uděluje společnost Esri držitelu licence právo poskytnout přístup k Produktům konzultantům nebo smluvním partnerům držitele licence, a to výhradně k vlastnímu prospěchu držitele licence. Držitel licence bude plně odpovídat za dodržování této licenční smlouvy těmito konzultanty a smluvními partnery a zajistí, aby příslušný konzultant nebo smluvní partner po dokončení práce zadané držitelem licence přestal dané Produkty používat. Je zakázáno, aby konzultanti nebo smluvní partneři měli přístup k Produktům či je využívali, pokud by se tak nedělo výhradně k prospěchu držitele licence.

4.2 Nedovolené využívání. S výjimkou případů, kdy zákon toto omezení zakazuje, a případů uvedených v tomto dokumentu nesmí držitel licence provádět následující kroky:

- a. prodej Produktů, jejich pronájem, sublicencování, půjčování, sdílení, převod nebo užívání Produktů pro Komerční užívání ASP nebo pro účely servisní kanceláře,
- b. poskytovat třetím stranám přímý přístup k Produktům tak, aby třetí strany mohly Produkt přímo používat, vyvíjet vlastní aplikace GIS nebo vytvářet vlastní řešení spojená s Produktem,
- c. distribuovat software, data nebo služby Online Services třetím stranám, a to jak v celku, tak po částech, včetně například rozšíření, komponent nebo knihoven DLL,
- d. distribuovat autorizační kódy třetím stranám,
- e. zpětnou analýzu, dekompilaci nebo převod Produktů do strojového kódu,
- f. jakékoli pokusy o vyhnutí se technologickým opatřením, která řídí přístup k Produktům nebo jejich užívání,
- g. ukládání, ukládání do cache, používání, odesílání, distribuce nebo sublicencování obsahu či jiné užívání Produktů porušující práva Esri nebo třetích stran, včetně práv duševního vlastnictví, vlastnických práv, zákonů proti diskriminaci či jiných platných zákonů nebo vládních nařízení,
- h. odstranění či zakrytí upozornění na patentová práva, autorská práva, ochranné známky, vlastnická práva nebo popisky společnosti Esri (nebo jejich poskytovatelů licence) obsažená v kterémkoli Produktu, výstupu Produktu, souboru metadat nebo webové či tištěné stránce s informacemi o vlastnictví dat či dokumentace poskytnutých v souladu s tímto dokumentem nebo k nim připojená,
- i. oddělování nebo nezávislé užívání jednotlivých součástí softwaru, služeb Online Services nebo dat,
- j. začlenění kterékoli části Produktu do produktu nebo služby představující konkurenci jakéhokoli Produktu,
- k. publikovat nebo jakkoli jinak sdělovat výsledky výkonnostních testů beta verze bez předchozího písemného souhlasu společnosti Esri a jejich poskytovatelů licence,
- l. užívání, začlenění, úprava, distribuce, zpřístupnění nebo kombinování kteréhokoli počítačového kódu dodaného s Produktem způsobem, jehož následkem by tento kód nebo kterákoli část Produktu podléhaly podmínkám otevřené licence, včetně licenčních podmínek, které vyžadují, aby počítačový kód (i) byl dostupný ve formě zdrojového kódu třetím stranám, (ii) byl v rámci licence poskytnut třetím stranám pro účely vytváření odvozených děl nebo (iii) umožňoval bezplatnou další distribuci třetím stranám.

ČLÁNEK 5 – PLATNOST A UKONČENÍ PLATNOSTI

Tato licenční smlouva nabývá platnosti přijetím. Platnost této licenční smlouvy nebo kterékoli licence na Produkt může držitel licence kdykoli ukončit písemnou výpovědí zaslanou společností Esri. Kterákoli strana smí platnost této licenční smlouvy nebo kterékoli licence ukončit z důvodu závažného porušení licenčních podmínek druhou stranou, které nebude napraveno do deseti (10) dnů po písemném oznámení této druhé straně, s výjimkou případů okamžitého ukončení této licenční smlouvy z důvodu jejího závažného porušení, které nelze napravit. Při ukončení platnosti této licenční smlouvy končí rovněž platnost všech licencí, které jsou v jejím rámci uděleny. Po ukončení platnosti licence nebo licenční smlouvy má držitel licence povinnost (i) ukončit přístup k příslušným Produktům a jejich užívání, (ii) vymazat veškerou datovou mezipaměť na straně klienta odvozenou ze služeb Online Services a (iii) odinstalovat, odebrat a zničit všechny kopie příslušných Produktů, které vlastní či nad nimi má kontrolu, včetně všech upravených či sloučených částí těchto Produktů v jakékoli podobě, a doručit společnosti Esri nebo jejímu autorizovanému distributorovi důkaz o tom, že tak učinil.

ČLÁNEK 6 – OMEZENÁ ZÁRUKA A ZŘEKnutí SE ODPOVĚDNOSTI

6.1 Omezená záruka. S výjimkou případů, kdy se v tomto článku 6 uvádí jinak, společnost Esri po dobu devadesáti (90) dnů ode dne, kdy společnost Esri vystaví autorizační kód umožňující užívání softwaru a služeb Online Services, zaručuje, že (i) neupravený software a služby Online Services budou při běžném užívání v zásadě odpovídat publikované dokumentaci a že (ii) média, na kterých byl software poskytnut, nebudou obsahovat závady materiálu a provedení.

6.2 Specifické omezení záruky. OBSAH, DATA, VZORKY, OPRAVY HOT FIX, OPRAVY, AKTUALIZACE, SLUŽBY ONLINE SERVICES POSKYTOVANÉ NA BEZPLATNÉ BÁZI A SOFTWARE PRO VYHODNOCENÍ A BETA VERZE SOFTWARE JSOU DODÁVÁNY „TAK, JAK JSOU“, BEZ JAKÉKOLI ZÁRUKY.

6.3 Omezení odpovědnosti za Internet. STRANY BEROU VÝSLOVNĚ NA VĚDOMÍ A SOUHLASÍ S TÍM, ŽE INTERNET JE SÍŤ SOUKROMÝCH A VEŘEJNÝCH SÍTÍ A ŽE (i) INTERNET NENÍ ZABEZPEČENÁ INFRASTRUKTURA, (ii) STRANY NEMAJÍ NAD INTERNETEM KONTROLU A (iii) ŽÁDNÁ ZE STRAN NENÍ PODLE ŽÁDNÉ PRÁVNÍ TEORIE ODPOVĚDNÁ ZA ŠKODY, KTERÉ VZNIKNOU Z DŮVODU ŠPATNÉHO VÝKONU NEBO PŘERUŠENÍ PROVOZU KTERÉKOLI ČÁSTI INTERNETU NEBO PŘÍPADNÝCH PŘEDPISŮ PRO INTERNET, KTERÉ BY MOHLY OMEZIT NEBO ZAKÁZAT POUŽITÍ SLUŽEB ONLINE SERVICES.

6.4 Omezení obecné odpovědnosti. S VÝJIMKOU VÝŠE UVEDENÝCH VÝSLOVNÝCH ZÁRUK SPOLEČNOST ESRI ODMÍTÁ VEŠKERÉ DALŠÍ ZÁRUKY A PODMÍNKY JAKÉHOKOLI DRUHU, VÝSLOVNÉ I PŘEDPOKLÁDANÉ, VČETNĚ NAPŘÍKLAD PŘEDPOKLÁDANÝCH ZÁRUK NEBO PODMÍNEK PRODEJNOSTI, VHODNOSTI K URČITĚMU ÚČELU, ZAČLENĚNÍ DO SYSTÉMU A DODRŽOVÁNÍ PRÁV DUŠEVNÍHO VLASTNICTVÍ. SPOLEČNOST ESRI NEZARUČUJE, ŽE PRODUKTY SPLNÍ POTŘEBY DRŽITELE LICENCE, ŽE UŽÍVÁNÍ TĚCHTO PRODUKTŮ DRŽITELEM LICENCE BUDE NEPŘERUŠOVANÉ, BEZCHYBNÉ, ODOLNĚ PROTI SELHÁNÍ NEBO ZABEZPEČENÉ PROTI PORUCHÁM ANI ŽE VEŠKERÉ NESROVNALOSTI MOHOU BÝT NEBO BUDOU OPRÁVENY. PRODUKTY NEJSOU NAVRŽENY, VYROBENY ANI URČENY K POUŽITÍ V PROSTŘEDÍCH ČI APLIKACÍCH, KDE BY MOHLY ZPŮSOBIT ÚMRTÍ, ÚJMU NA ZDRAVÍ ČI FYZICKÉM MAJETKU, PŘÍPADNĚ POŠKODIT ŽIVOTNÍ PROSTŘEDÍ. DRŽITEL LICENCE NESMÍ NÁSLEDOVAT ŽÁDNÉ NÁVRHY TRAS, KTERÉ SE ZDAJÍ BÝT RISKANTNÍ, NEBEZPEČNÉ NEBO NELEGÁLNÍ. V PŘÍPADĚ JAKÉHOKOLI TAKOVÉHO POUŽITÍ NESE RIZIKO I NÁKLADY DRŽITEL LICENCE.

6.5 Výhradní prostředek nápravy. Výhradní prostředek nápravy držitele licence a veškerá odpovědnost společnosti Esri v případě porušení omezených záruk uvedených v tomto článku 6 budou omezeny podle vlastního uvážení společnosti Esri na (i) výměnu vadného média, (ii) opravu, nápravu nebo poskytnutí alternativního řešení pro software nebo služby Online Services v rámci programu údržby společnosti Esri nebo programu údržby poskytovaného autorizovaným distributorem nebo na (iii) vrácení držitelce licence uhrazených licenčních poplatků za software nebo služby Online Services, které nesplňují podmínky omezené záruky poskytované společností Esri, a to za předpokladu, že držitel licence odinstaluje, odebere a zničí všechny kopie softwaru nebo dokumentace, přestane používat služby Online Services a předloží společnosti Esri nebo jejímu autorizovanému distributorovi důkaz o tom, že tak učinil.

ČLÁNEK 7 – OMEZENÍ ODPOVĚDNOSTI ZA ŠKODU

7.1 Omezení určitých typů odpovědnosti za škody. SPOLEČNOST ESRI, JEJÍ AUTORIZOVANÝ DISTRIBUTOR A JEJÍ POSKYTOVATELÉ LICENCE NENESOU VŮČI DRŽITELI LICENCE ODPOVĚDNOST ZA NÁKLADY NA

ZAJIŠTĚNÍ NÁHRADNÍHO ZBOŽÍ NEBO SLUŽEB, UŠLÝ ZISK, UŠLÝ PRODEJ NEBO OBCHODNÍ VÝDAJE, INVESTICE, OBCHODNÍ ZÁVAZKY, ZTRÁTU DOBRÉHO JMÉNA ANI ZA ŽÁDNÉ NEPŘÍMÉ, ZVLÁŠTNÍ, NÁHODNĚ NEBO NÁSLEDNĚ ŠKODY VE VZTAHU K TĚTO LICENČNÍ SMLOUVĚ NEBO UŽÍVÁNÍ PRODUKTŮ PODLE ŽÁDNÉ TEORIE ODPOVĚDNOSTI ZA ŠKODU, JAKKOLI K NIM DOŠLO, A TO ANI V PŘÍPADĚ, ŽE SPOLEČNOST ESRI, JEJÍ AUTORIZOVANÝ DISTRIBUTOR NEBO JEJÍ POSKYTOVATELÉ LICENCE BYLI NA MOŽNOST VZNIKU TAKOVÉ ŠKODY PŘEDEM UPOZORNĚNI. TATO OMEZENÍ PLATÍ BEZ OHLEDU NA JAKÉKOLIV SELHÁNÍ ZÁKLADNÍHO ÚČELU JAKÉKOLIV OMEZENÉ NÁHRADY.

7.2 Obecné omezení odpovědnosti za škodu. S VÝJIMKOU USTANOVENÍ ČLÁNKU 8 – ODŠKODNĚNÍ ZA PORUŠENÍ PRÁV DUŠEVNÍHO VLASTNICTVÍ, CELKOVÁ SOUHRNNÁ ODPOVĚDNOST SPOLEČNOSTI ESRI A JEJÍHO AUTORIZOVANÉHO DISTRIBUTORA PODLE TĚTO SMLOUVY A VYPLÝVAJÍCÍ Z JAKÉHOKOLI DŮVODU K ŽALOBĚ, VČETNĚ NAPŘÍKLAD PORUŠENÍ SMLOUVY, PORUŠENÍ PRÁVA (VČETNĚ NEDBALOSTI), PŘESNĚ VYMEZENÉ ODPOVĚDNOSTI, PORUŠENÍ ZÁRUKY, NEPRAVDIVÝCH PROHLÁŠENÍ APOD., NESMÍ PŘEKROČIT ČÁSTKU VYNALOŽENOU DRŽITELEM LICENCE NA PRODUKT, KTERÝ JE PŘÍČINOU PŘÍSLUŠNĚ ŽALOBY.

7.3 Uplatnitelnost omezení záruky a odpovědnosti za škody. Držitel licence souhlasí s tím, že budou veškerá omezení odpovědnosti a zřeknutí se odpovědnosti stanovená v této licenční smlouvě považována za platná bez ohledu na to, zda držitel licence přijal příslušné Produkty nebo kterékoli jiné produkty či služby dodané společností Esri nebo jejím autorizovaným distributorem. Strany berou na vědomí, že společnost Esri nebo její autorizovaný distributor stanovili poplatky a uzavřeli tuto licenční smlouvu na základě výše uvedených omezení odpovědnosti a záruk a že tyto poplatky a tato smlouva odrážejí rozdělení rizik mezi smluvní strany a představují základní obchodní dohodu mezi oběma smluvními stranami. TATO OMEZENÍ PLATÍ BEZ OHLEDU NA JAKÉKOLIV SELHÁNÍ ZÁKLADNÍHO ÚČELU JAKÉKOLIV OMEZENÉ NÁHRADY.

VÝŠE UVEDENÉ ZÁRUKY, OMEZENÍ A VYLOUČENÍ NEMUSÍ BÝT V NĚKTERÝCH JURISDIKČÍCH PLATNÁ A PLATÍ POUZE V ROZSAHU POVOLENĚM PŘÍSLUŠNÝMI ZÁKONY V JURISDIKCI DRŽITELE LICENCE. DRŽITEL LICENCE MŮŽE MÍT DALŠÍ ZÁKONNÁ PRÁVA, KTERÁ NELZE ODEBRAT NEBO SE JICH ZŘEKNOUT. SPOLEČNOST ESRI NEMÁ V ÚMYSLU OMEZOVAT ZÁRUKU DRŽITELE LICENCE ČI OPRAVNÉ PROSTŘEDKY V MÍŘE, KTEROU ZÁKON NEPOVOLUJE.

ČLÁNEK 8 – ODŠKODNĚNÍ ZA PORUŠENÍ PRÁV

8.1 Společnost Esri držitele licence odškodní a nebude jej činit odpovědným za žádné ztráty, závazky, náklady nebo výdaje, včetně přiměřených výdajů za právní zastoupení, které bude držitel licence nucen vynaložit v důsledku jakýchkoli nároků, žalob nebo požadavků třetích stran, které budou tvrdit, že software nebo služby Online Services, na které držitel licence vlastní licenci, porušují patenty, autorská práva nebo ochranné známky platné v USA, a to za těchto předpokladů:

- a. Držitel licence neprodleně společnost Esri o nároku písemně uvědomí;
- b. Držitel licence poskytne dokumenty jasně popisující údajně porušení práv.
- c. Společnost Esri bude mít veškerou volnost obhajoby a vyjednávání proti těmto nárokům a bude moci svobodně jednat za účelem obhajoby proti těmto nárokům nebo jejich uspokojení.
- d. Na žádost a finanční náklady společnosti Esri bude držitel licence při obhajobě proti nároku přiměřeně spolupracovat.

8.2 Pokud bude shledáno, že software nebo služby Online Services porušují patent, autorská práva či ochranné známky platné v USA, může společnost Esri na vlastní náklady buď (i) získat pro držitele licence práva na další užívání softwaru nebo služeb Online Services, nebo (ii) upravit údajně nevyhovující prvky softwaru nebo služeb Online Services tak, aby si současně zachovaly v zásadě obdobné funkce. Pokud nebude ani jedna z alternativ z komerčního hlediska vhodná, bude ukončena platnost licence a držitel licence bude muset ukončit přístup k nevyhovujícím službám Online Services, odinstalovat nevyhovující položky a vrátit je společnosti Esri nebo jejímu autorizovanému distributorovi. Společnost Esri bude poté povinna poskytnout držiteli licence odškodnění podle článku 8.1. a (i) společnost Esri nebo její autorizovaný distributor vrátí poplatky za časově neomezenou licenci, které držitel licence zaplatil za položky porušující práva, vypočtené na základě pětiletého (5) lineárního odpisu počínaje datem dodávky, a (ii) vrátí nevyužitou část uhrazených poplatků za termínované licence a údržbu.

8.3 Společnost Esri nebude povinna držitele licence obhajovat ani hradit výsledné náklady, škody či poplatky za právní zastoupení v souvislosti s nároky či požadavky plynoucími z domnělého přímého porušení nebo přispění k porušení práv v důsledku (i) kombinace či integrace softwaru nebo služeb Online Services s produktem, procesem nebo systémem nedodaným společností Esri nebo neuvedeným společností Esri v dokumentaci, (ii) podstatné úpravy softwaru nebo služeb Online Services jinou stranou než společností Esri nebo jejichmi dodavateli nebo (iii) užívání softwaru nebo služeb Online Services poté, co společnost Esri poskytla jejich úpravy za účelem obrany proti porušení práv, či jejich užívání poté, co společnost Esri nařídila jejich vrácení dle odstavce 8.2.

8.4 VÝŠE UVEDENÁ USTANOVENÍ OBSAHUJÍ CELÝ ZÁVAZEK SPOLEČNOSTI ESRI A JEJÍHO AUTORIZOVANÉHO DISTRIBUTORA S OHLEDEM NA PORUŠENÍ PRÁV DUŠEVNÍHO VLASTNICTVÍ TŘETÍCH STRAN.

ČLÁNEK 9 – VŠEOBECNÁ USTANOVENÍ

9.1 Budoucí aktualizace. Užívání Produktů licencovaných na základě této licenční smlouvy se řídí podmínkami této smlouvy. Nové nebo aktualizované Produkty mohou vyžadovat dodatečné nebo upravené podmínky užívání v souladu s licenční smlouvou společnosti Esri aktuální v daném okamžiku. Společnost Esri zpřístupní nové nebo upravené podmínky užívání na adrese <http://www.esri.com/legal/software-license> nebo poskytne držiteli licence oznámení o nových nebo revidovaných podmínkách.

9.2 Nařízení kontroly vývozu. Držitel licence bere na vědomí a výslovně se zavazuje, že nebude vyvážet, znovu vyvážet, dovážet, převádět ani poskytovat tyto Produkty, ať už jako celek nebo po částech, (i) do země, na kterou USA uvalily embargo, (ii) osobě, která je uvedena na seznamu U.S. Treasury Department's list of Specially Designated Nationals, (iii) osobě nebo entitě, která je uvedena na seznamu U.S. Commerce Department's Denied Persons List, Entity List, nebo Unverified List, ani (iv) osobě nebo entitě či do země, kde by vývoz, opětovný vývoz nebo dovoz představoval porušení amerických zákonů či jiných platných nařízení o kontrole dovozu/vývozu, včetně například podmínek jakýchkoli dovozních/vývozních licencí či licenčních výjimek a změn a dodatků k těmto zákonům o kontrole dovozu/vývozu, které mohou být v budoucnosti přijaty.

9.3 Daně a poplatky, přepravní poplatky. Licenční poplatky nabízené držiteli licence nezahrnují žádné daně a poplatky, včetně zejména daně z obratu, daně za užívání, daně z přidané hodnoty (DPH), cla, tarifů a poplatků za přepravu a manipulaci.

9.4 Neuplatnění práv. Pokud kterákoli smluvní strana v některém okamžiku neuplatní kterékoli ustanovení této licenční smlouvy, nebude to znamenat, že se tato smluvní strana vzdala svého práva na uplatnění tohoto ustanovení později nebo na uplatnění jiného ustanovení této smlouvy.

9.5 Oddělitelnost. Strany se dohodly, že pokud se kterékoli ustanovení této licenční smlouvy stane z nějakého důvodu nevymahatelným, bude opraveno do té míry, aby se jeho záměr stal znovu vymahatelným.

9.6 Právní nástupci. Držitel licence nesmí převést nebo formou podlicence předat svá práva nebo povinnosti podle této licenční smlouvy bez předchozího písemného souhlasu společnosti Esri a jejího autorizovaného distributora. Veškeré pokusy tak učinit budou považovány za neplatné. Tato licenční smlouva bude závazná pro všechny případné právní nástupce smluvních stran této licenční smlouvy. Bez ohledu na výše uvedené smí vládní dodavatel, který s vládou uzavřel smlouvu na poskytování těchto Produktů, převést tuto licenční smlouvu a Produkty, které získal za účelem poskytování, převést po písemném oznámení společnosti Esri na svého vládního zákazníka, a to za předpokladu, že tento zákazník bude souhlasit s podmínkami této licenční smlouvy.

9.7 Přetrvávající platnost. Ustanovení článků 2, 5, 6, 7, 8 a 9 této licenční smlouvy zůstanou v platnosti i po vypršení nebo ukončení platnosti této smlouvy.

9.8 Spravedlivé odškodnění. Držitel licence bere na vědomí, že porušení této licenční smlouvy držitelem licence může způsobit nenapravitelné škody a že v případě takového porušení bude mít společnost Esri nebo její autorizovaný distributor nárok požadovat kromě zákonného odškodnění další náhrady, zvláštní výkony nebo jiné spravedlivé odškodnění a může je vymáhat soudní cestou u soudu odpovídající jurisdikce bez nutnosti prokázání způsobených škod jako podmínky tohoto odškodnění.

9.9 Vládní držitel licence (USA). Produkty představují komerční zboží vyvinuté na soukromé náklady, které je držiteli licence poskytováno za podmínek této licenční smlouvy. Je-li držitel licence vládním orgánem USA nebo dodavatelem pro vládu USA, společnost Esri mu tyto Produkty poskytne za podmínek této licenční smlouvy v souladu s nařízením FAR (oddíl 12.211/12.212) nebo DFARS (oddíl 227.7202). Data a služby Online Services společnosti Esri jsou licencovány za podmínek stejného oddílu 227.7202 nařízení DFARS jako komerční počítačový software v případě nákupu softwaru v souladu s nařízením DFARS. Užívání, reprodukce nebo poskytování Produktů držitelem licence se musí přísně řídit právy plynoucími z komerční licence podle této licenční smlouvy. Držitel licence smí software převést na kteroukoli organizaci zajišťující dodávky vládě, která je držitelem licence a na kterou byly převedeny počítače, v nichž je software nainstalován. Pokud bude mít kterýkoli soud, rozhodce nebo tribunál za to, že podle příslušných zákonů o veřejných zakázkách má držitel licence větší práva na některou část Produktů, budou se tato práva vztahovat jen na části, kterých se budou výslovně dotýkat.

9.10 Rozhodné právo, rozhodčí řízení

- a. *Všichni držitelé licence sídlící ve Spojených státech amerických, jejich teritoriích a přidružených oblastech.* Tato licenční smlouva se řídí a interpretuje v souladu se zákony státu Kalifornie, bez ohledu na kolizní normy, s výjimkou záležitostí duševního vlastnictví, které se řídí federálními zákony USA. S výjimkou ustanovení odstavce 9.8 budou veškeré spory plynoucí z této licenční smlouvy nebo se k ní vztahující, které nebude možno vyřešit jednáním, řešeny v rozhodčím řízení Americké asociace rozhodčích tribunálů (American Arbitration Association) podle jejích pravidel obchodní arbitráže. Rozhodčí nález může být předložen k posouzení soudu odpovídající jurisdikce. Pokud je držitel licence vládním orgánem USA, pak tato licenční smlouva namísto ustanovení o rozhodčím řízení obsažených v tomto článku podléhá zákonu USA o smluvních sporech Contract Disputes Act z roku 1978, ve znění pozdějších dodatků (41 USC 601–613). Tato licenční smlouva se neřídí Úmluvou Spojených národů o smlouvách o mezinárodním prodeji zboží, jejíž uplatnění se tímto výslovně vylučuje.
- b. *Všichni ostatní držitelé licence.* S výjimkou ustanovení odstavce 9.8 budou veškeré spory plynoucí z této licenční smlouvy nebo se k ní vztahující, které nebude možno vyřešit jednáním, řešeny podle Pravidel rozhodčího řízení Mezinárodní obchodní komory jedním (1) rozhodcem jmenovaným podle zmíněných pravidel. Jazykem rozhodčího řízení bude angličtina. Místem rozhodčího řízení bude místo, na kterém se strany dohodnou. Tato licenční smlouva se neřídí Úmluvou Spojených národů o smlouvách o mezinárodním prodeji zboží, jejíž uplatnění se tímto výslovně vylučuje. Obě strany jsou povinny na žádost druhé strany poskytnout dokumenty nebo zajistit svědky relevantní pro hlavní otázky řešeného sporu.

9.11 Údržba (Maintenance). Údržba oprávněných Produktů spočívá v aktualizování a dalších výhodách, jako je například přístup k technické podpoře, uvedených v aktuálně platných Podmínkách údržby softwaru společnosti Esri či jejího distributora.

9.12 Zpětná vazba. Společnost Esri smí volně nakládat s veškerou zpětnou vazbou, návrhy nebo požadavky na vylepšení Produktů, které držitel licence společnosti Esri poskytne.

9.13 Patenty. Držitel licence nesmí podat žádost o patent, ani dovolit uživatelům podání žádosti o patent nebo podobné celosvětové právo na základě nebo se zahrnutím technologie a služeb Esri. Tento výslovný zákaz patentových přihlášek se nebude vztahovat na software a technologii držitele licence s výjimkou rozsahu, ve kterém technologie a služby Esri budou součástí jakéhokoliv nároku nebo nejlepšího způsobu realizace vynálezu v žádosti o vydání patentu nebo podobné žádosti.

9.14 Celá dohoda. Tato licenční smlouva včetně začleněných dokumentů představuje celou a jedinou dohodu smluvních stran týkající se zde popsaného předmětu smlouvy a nahrazuje veškeré předchozí licenční smlouvy, dohody a ustanovení mezi smluvními stranami týkající se tohoto předmětu smlouvy. Doplnkové či neslučitelné podmínky uvedené v nákupních objednávkách, fakturách nebo jiných formulářových dokumentech předávaných během objednacího procesu, s výjimkou popisů produktů, objednaného množství, cen a pokynů pro dodání, jsou neplatné a nemají žádný účinek. Veškeré změny a doplňky této licenční smlouvy musejí být učiněny písemně a musí je podepsat obě smluvní strany.

**PŘÍLOHA 1
ROZSAH POUŽITÍ
(E300 10/10/2013)**

**DODATEK 1
PODMÍNKY UŽÍVÁNÍ SOFTWARE
(E300-1)**

Tento dodatek podmínek užívání softwaru („Dodatek 1“) stanoví podmínky užívání softwaru držitelem licence a zahrnuje stávající hlavní licenční smlouvu držitele licence, pokud existuje, nebo licenční smlouvu, která se nachází na adrese <http://www.esri.com/legal/software-license> (dále jako „licenční smlouva“) a která je začleněna do tohoto dokumentu formou odkazu. V případě rozporu s Všeobecnými licenčními podmínkami má přednost tento Dodatek 1.

ODDÍL 1 – DEFINICE

Software lze nabízet v rámci následujících typů licencí, jak jsou stanoveny v příslušné prodejní nabídce, nákupní objednávce nebo jiném dokumentu, v němž jsou uvedeny Produkty, které držitel licence objednává:

1. „Licence pro současné použití více uživateli“ je licence na instalaci a užívání Produktu ve více počítačích propojených v síti, avšak počet souběžných uživatelů nesmí překročit počet udělených licencí. Licence pro současné použití více uživateli zahrnuje právo spouštět pasivní instance softwaru pro správu licence pro současné použití více uživateli v prostředí odděleného operačního systému pro účely dočasné podpory v případě selhání.
2. „Licence pro produkční server“ je licence pro plné užívání, která opravňuje držitele licence instalovat a používat Software pro veškeré užívání povolené v Licenční smlouvě tak, jak je popsáno v dokumentaci.
3. „Licence pro vývojový server“ je licence, která opravňuje držitele licence instalovat a používat tento software pro účely vytváření a testování Aplikací s přidanou hodnotou, které mají společné rozhraní se serverovým softwarem nebo tento software využívají, jak je popsáno v dokumentaci.
4. „Licence pro jednoho uživatele“ znamená licenci, která umožňuje držiteli licence povolit jednomu pověřenému koncovému uživateli, aby nainstaloval tento Produkt do jednoho počítače a sám jej používal v počítači, ve kterém je tento software instalován. Držitel licence smí povolit tomuto jednomu koncovému uživateli, aby si nainstaloval druhou kopii do druhého počítače výhradně pro vlastní použití, pokud bude v jednom (1) okamžiku používána vždy pouze jedna (1) kopie Produktu. V rámci stejné licence nesmí k žádným jiným účelům Produkt užívat žádný další koncový uživatel.
5. „Licence pro pracovní server“ je licence, která opravňuje držitele licence tento software instalovat a užívat k následujícím účelům: vytváření a testování Aplikací s přidanou hodnotou, provádění akceptačního testování uživateli, testování výkonu a testování zátěže jiného softwaru jiného výrobce, publikace nových aktualizací obchodních dat a školící činnost, jak je popsáno v dokumentaci.
6. „Terminovaná licence“ znamená licenci nebo přístup, které jsou poskytovány za účelem užívání Produktu po omezené časové období („doba užívání“) nebo na základě předplatného či transakce.
7. „Časově neomezená licence“ označuje licenci k užívání verze Produktu, pro kterou byly uhrzeny příslušné licenční poplatky, po dobu neurčitou, pokud ji neukončí společnost Esri nebo držitel licence na základě této Smlouvy.

ODDÍL 2 – PODMÍNKY UŽÍVÁNÍ KONKRÉTNÍHO SOFTWARE

Následující tabulka obsahuje seznam Produktů Esri se specifickými podmínkami užívání, které doplňují obecné podmínky užívání stanovené ve Všeobecných licenčních podmínkách licenční smlouvy. Doplňkové podmínky užívání jsou uvedeny přímo pod touto tabulkou a odkazuje se na ně pomocí čísel v závorkách uvedených přímo za každým názvem Produktu v následující tabulce (v některých případech se mohou Doplňkové podmínky užívání nacházet v samostatném dodatku, jak je uvedeno v poznámce):

| | |
|---|---|
| <p>Produkty pro stolní počítače (Desktop)</p> <ul style="list-style-type: none">▪ Address Coder (22; Dodatek 2, poznámka 7)▪ ArcExplorer – verze pro prostředí Java a Windows (20; Dodatek 2, poznámka 1)▪ ArcGIS for Desktop (Advanced, Standard nebo Basic) (26; Dodatek 2, poznámka 1; Dodatek 2, poznámka 6)▪ ArcGIS Explorer Desktop (20; Dodatek 2, poznámka 1)▪ ArcGIS for AutoCAD (20)▪ ArcPad (12; 13; Dodatek 2, poznámka 1; Dodatek 2, poznámka 2)▪ ArcReader (20; Dodatek 2, poznámka 1)▪ Esri Business Analyst (Dodatek 2, poznámka 1; Dodatek 2, poznámka 4)▪ Esri Maps for IBM Cognos, MicroStrategy, Microsoft Dynamics CRM, Office, SharePoint nebo SAP BusinessObjects (Dodatek 2, poznámka 1)▪ Esri Navigator (dříve ArcLogistics Navigator) (Dodatek 2, poznámka 2)▪ Sourcebook•America (Dodatek 2, poznámka 8)▪ ArcGIS for Windows Mobile (15; 54; Dodatek 2, poznámka 1)▪ ArcGIS for iOS; ArcGIS for Windows Phone; ArcGIS for Android (Dodatek 2, poznámka 1) <p>Serverové produkty</p> <ul style="list-style-type: none">▪ ArcGIS for Server<ul style="list-style-type: none">– Workgroup (28; 29; 30; 32; 38; 39; Dodatek 2, poznámka 1; Dodatek 2, poznámka 6)– Enterprise (31; 38; 39; Dodatek 2, poznámka 1; Dodatek 2, poznámka 6)– with Virtual Cloud Infrastructure (10; Dodatek 3 – Společné podmínky)▪ Nadstavba produktu ArcGIS for Server<ul style="list-style-type: none">– ArcGIS for INSPIRE (Dodatek 2, poznámka 1) | <ul style="list-style-type: none">▪ Esri Business Analyst Server<ul style="list-style-type: none">– Workgroup (28; 29; 30; 31; 39; Addendum 2, Note 1; Dodatek 2, poznámka 4)– Enterprise (31; 39; Dodatek 2, poznámka 1; Dodatek 2, poznámka 4)▪ Portal for ArcGIS (31; Dodatek 2, poznámka 1)▪ Esri Tracking Server (31) <p>Nástroje pro vývojáře</p> <ul style="list-style-type: none">▪ ArcGIS Runtime SDK for Android, iOS, Java, Mac OS X, Microsoft .NET Framework (Windows [desktop], Windows Phone, Windows Store), Qt nebo WPF (16; 19; Dodatek 2, poznámka 1)▪ ArcGIS Runtime Standard Level SDK for Android, iOS, Java, Mac OS X, Microsoft .NET Framework (Windows [desktop], Windows Phone, Windows Store), Qt nebo WPF (15; 18; Dodatek 2, poznámka 1)▪ ArcGIS Engine Developer Kit a nadstavby (16; 19; 22; 26)▪ ArcGIS Engine for Windows/Linux a nadstavby (15; 22; 26; Dodatek 2, poznámka 1; Dodatek 2, poznámka 6)▪ ArcGIS Web Mapping (včetně rozhraní ArcGIS API for JavaScript/HTML5, ArcGIS API for Flex, ArcGIS API for Microsoft Silverlight) (15; 16; 64; 66; Dodatek 2, poznámka 1)▪ Esri Business Analyst Server Developer (Dodatek 2, poznámka 1; Dodatek 2, poznámka 4)▪ Esri Developer Network (EDN) Software, Online Services a Data (24; 26; Dodatek 2, poznámka 1; Dodatek 2, poznámka 6)▪ Esri File Geodatabase API (47) <p>Spojené produkty</p> <ul style="list-style-type: none">▪ ArcGIS for Transportation Analytics (1; Dodatek 2, poznámka 1; Dodatek 2, poznámka 2; Dodatek 2, poznámka 11) |
|---|---|

Poznámky:

- Pokud nelicencujete některý z Produktů ve výše uvedené tabulce, tyto Doplňkové podmínky užívání se na vás nevztahují.
- Doplňkové podmínky užívání Produktů PLATÍ JEN pro Produkty, u kterých je ve výše uvedené tabulce uvedený číselný odkaz.
- Není-li v příslušném objednacím dokumentu uvedeno jinak, na nadstavby softwaru se vztahuje stejný rozsah použití jako na odpovídající software.

Doplňkové podmínky užívání pro výše uvedené Produkty:

1. Držitel licence může užívat software, data a služby Online Services zahrnuté do produktu ArcGIS for Transportation Analytics pouze k přímé podpoře provozu vozového parku. Žádné další užívání produktu ArcGIS for Transportation Analytics nebo jednotlivých součástí tohoto produktu není povoleno. Toto omezení se nevztahuje na účet ArcGIS Online for Organizations, který je připojen k produktu ArcGIS for Transportation Analytics. Účet ArcGIS Online for Organizations je možné užívat k jakémukoli účelu za podmínek této licenční smlouvy.
- 2–9. Vyhrazeno.
10. Držitel licence poskytne informace nebo jiné materiály související s obsahem (včetně kopií jakýchkoli klientských aplikací), je-li to přiměřeně požadováno pro účely ověření dodržování této licenční smlouvy držitelem licence. Společnost Esri může monitorovat externí rozhraní (např. porty) obsahu držitele licence za účelem ověření dodržování této licenční smlouvy držitelem licence. Držitel licence nebude takové monitorování blokovat ani do něj jinak zasahovat, avšak držitel licence může pro zachování důvěrnosti obsahu použít technologii šifrování nebo brány firewall. Držitel licence bude přiměřeně spolupracovat se společností Esri na identifikaci zdroje jakéhokoli problému se službami ArcGIS for Server with Virtual Cloud Infrastructure, které lze přiměřeně přisuzovat obsahu držitele licence nebo jakýmkoli materiálům koncových uživatelů, nad nimiž má kontrolu držitel licence.
11. Vyhrazeno.
12. Licence k softwaru se vztahuje na účely navigace pouze ve spojení s produktem ArcLogistics.
13. „Licence na dvě použití“ znamená, že tento software může být nainstalován do stolního počítače a současně jej lze využívat v zařízení PDA (Personal Digital Assistant) nebo v mobilním zařízení, pokud tento software současně používá jediná (1) osoba.
14. Vyhrazeno.
15. Poskytováno v rámci licence pro nasazení s výhradou článku 3 oddílu 3.1 Všeobecných licenčních podmínek.
16. Držitel licence smí sady SDK nebo rozhraní API používat k vytváření Aplikací s přidanou hodnotou a k distribuci a licencování těchto Aplikací s přidanou hodnotou koncovým uživatelům k užívání takových Aplikací s přidanou hodnotou kdekoli, kde to není zakázáno na základě exportních předpisů, s výhradou článku 3 oddílu 3.1 Všeobecných licenčních podmínek.
17. Vyhrazeno.
18. Licence pro nasazení se vztahuje na jednu Aplikaci s přidanou hodnotou a jeden počítač.
19. Licenci nelze použít k vývoji internetových nebo serverových Aplikací s přidanou hodnotou.
20. Držitel licence smí reprodukovat a distribuovat tento software, pokud splní všechny následující podmínky:
 - a. Software je reprodukován a distribuován jako celek.
 - b. Ke každé kopii softwaru je přiložena licenční smlouva, která chrání software stejně jako tato licenční smlouva, a příjemce se zaváže k dodržování jejích podmínek.
 - c. Jsou reprodukována všechna prohlášení o autorských právech a ochranné známky.
 - d. Užívání softwaru není nijak zpoplatněno.
21. Vyhrazeno.
22. a. Koncový uživatel musí získat licenci k softwaru ArcGIS Engine for Windows/Linux nebo k jinému softwaru ArcGIS for Desktop (Basic, Standard nebo Advanced), která mu poskytne právo spouštět aplikaci ArcGIS Engine v jednom (1) počítači.
b. Ke spuštění ArcGIS Engine s Aplikací přidanou hodnotou se nesmějí používat nadstavby ArcGIS Engine for Windows/Linux v kombinaci se softwarem ArcGIS for Desktop. Jednotlivý uživatel může mít v jednom (1) počítači instalováno více ArcGIS Engine Aplikací s přidanou hodnotou, ale smí je používat jenom sám.
23. Vyhrazeno.
24. Software EDN smí být používán pouze pro účely vývoje, testování a předvádění prototypu Aplikace s přidanou hodnotou. Software a data serveru EDN smí být instalovány do více počítačů za účelem použití kterýmkoliv EDN vývojářem držitelem licence; veškerý další software EDN je poskytován v rámci licence pro jednoho uživatele. Předplatné služby ArcGIS Online spojené s nástrojem EDN Advanced smí být využíváno v souladu s podmínkami užívání v Dodatku 3 (dodatek pro služby Online Services).
25. Vyhrazeno.
26. Aplikace ArcSDE Personal Edition Geodatabase je omezena na deset (10) gigabytů dat držitele licence.
27. Vyhrazeno.

28. Použití je omezeno na deset (10) souběžných koncových uživatelů jiných aplikací než ArcGIS for Server. Toto omezení zahrnuje používání softwaru ArcGIS for Desktop, ArcGIS Engine a aplikací třetích stran, které jsou přímo spojeny s geodatabází ArcGIS for Server. Počet připojení z webových aplikací není nijak omezen.
29. Software lze používat výhradně ve spojení s podporovanou verzí systému SQL Server Express. Podporované verze jsou uvedeny v systémových požadavcích produktu na webu společnosti Esri.
30. Použití je omezeno na maximální celkový objem deseti (10) gigabytů dat držitele licence.
31. Držitel licence smí mít k dispozici redundantní instalace serverového softwaru Esri pro účely převzetí služeb v případě selhání, redundantní software však smí být v provozu pouze po dobu, kdy je primární server mimo provoz. Jakmile bude primární server nebo jiný redundantní server uveden do provozu, tyto redundantní instalace softwaru budou ponechány v nečinnosti, s výjimkou údržby systému a aktualizace databázi.
32. Záložní instalace softwaru pro účely převzetí služeb v případě selhání nejsou povoleny.
- 33–37. Vyhrazeno.
38. Nadstavbu ArcGIS 3D Analyst for Server dodávanou v rámci produktu ArcGIS for Server Standard (Workgroup nebo Enterprise) lze použít pouze pro generování mezipaměti geografických dat nebo publikaci geografického dokumentu v rámci služby ArcGIS Globe Service. Žádné jiné použití softwaru nadstavby ArcGIS 3D Analyst for Server v rámci produktu ArcGIS for Server Standard není dovoleno.
39. V softwaru ArcGIS for Server Basic (Workgroup nebo Enterprise) nejsou povoleny žádné funkce editace dat, které jsou součástí produktu ArcGIS for Server.
- 40–46. Vyhrazeno.
47. Držitel licence může pro své koncové uživatele vyvíjet a distribuovat Aplikace s přidanou hodnotou, které využívají rozhraní Esri File Geodatabase API.
- 48–53. Vyhrazeno.
54. Produkt ArcGIS for Windows Mobile Deployments lze v rámci licence používat společně s aplikacemi ArcGIS for Server Enterprise (Advanced nebo Standard), ArcGIS for Server Workgroup (Advanced), ArcGIS for Desktop (Advanced, Standard, Basic) a ArcGIS Engine Aplikacemi s přidanou hodnotou.
- 55–63. Vyhrazeno.
64. Aplikace s přidanou hodnotou pro nasazení na webu musí být používány ve spojení s dalším Produktem (dalšími Produkty) Esri. Technologie jiných výrobců smí také být používány ve spojení s Aplikacemi s přidanou hodnotou, pokud jsou Aplikace s přidanou hodnotou vždy používány ve spojení s dalším Produktem (dalšími Produkty) Esri.
65. Vyhrazeno.
66. V případě aplikací pro stolní počítače se každá licence vztahuje na celou organizaci. Pro účely této licence je *organizace* shodná s hlavním registrovaným jedinečným identifikátorem domény. *Doména* je název internetové domény registrovaný v rejstříku názvů domén. Například u adresy example.com je example.com registrovaný jedinečný identifikátor domény. A podobně, u adresy example.com.xx, kde xx je registrovaný kód země, představuje example.com.xx registrovaný jedinečný identifikátor domény. Aplikace pro stolní počítače smí používat kterýkoli zaměstnanec organizace s hlavním registrovaným jedinečným identifikátorem domény. Počet aplikací, které je dovoleno v rámci organizace sestavit a nasadit, není omezen.

**DODATEK 2
PODMÍNKY POUŽÍVÁNÍ DAT
(E300-2)**

Tento dodatek podmínek užívání dat („Dodatek 2“) stanoví podmínky užívání dat držitelem licence a zahrnuje stávající hlavní licenční smlouvu držitele licence, pokud existuje, nebo licenční smlouvu, která se nachází na adrese <http://www.esri.com/legal/software-license> (dále jako „licenční smlouva“), která je začleněna do tohoto dokumentu formou odkazu. V případě rozporu s Všeobecnými licenčními podmínkami má přednost tento Dodatek 2. Společnost Esri si vyhrazuje právo níže uvedené podmínky pro používání dat kdykoli upravit. V případě dat licencovaných prostřednictvím předplatného může držitel licence prostřednictvím písemné výpovědi doručené společnosti Esri zrušit předplatné, případně může přestat data používat. Bude-li data i nadále používat, bude toto užívání vykládáno za přijetí provedených úprav. Podmínky pro použití dat jsou stanoveny v níže odkazovaných poznámkách:

ODDÍL 1 – VŠEOBECNÁ OMEZENÍ POUŽITÍ DAT

Kromě omezení stanovených v článku 4.2 licenční smlouvy se na použití dat držitelem licence a jeho koncovými uživateli („uživatelé“) vztahují následující omezení. Jakékoli použití dat, které není v oddílu 2 nebo jinde v této licenční smlouvě výslovně povoleno, je přísně zakázáno. Bez omezení obecné platnosti výše uvedeného musí držitel licence zajistit, aby uživatelům bylo zakázáno (i) přivlastňování dat, (ii) použití dat v jakékoli neautorizované službě či produktu nebo (iii) nabízení dat prostřednictvím či jménem třetí strany.

ODDÍL 2 – SPECIFICKÉ PODMÍNKY UŽÍVÁNÍ DAT

Následující tabulka obsahuje seznam Produktů Esri se specifickými podmínkami užívání, které doplňují obecné podmínky užívání stanovené ve Všeobecných licenčních podmínkách licenční smlouvy. Doplnkové podmínky užívání jsou uvedeny přímo pod touto tabulkou a odkazuje se na ně čísla uvedenými v závorkách, která se nacházejí přímo za každým názvem Produktu v následující tabulce:

| | |
|--|---|
| <ul style="list-style-type: none">▪ Data služby ArcGIS Online (1)▪ StreetMap Premium for ArcGIS (2)▪ StreetMap for Windows Mobile (2)▪ StreetMap for ArcPad (2)▪ StreetMap Premium for ArcGIS for Transportation Analytics (2; Dodatek 1, poznámka 1)▪ Dopravní data společnosti HERE (11; Dodatek 1, poznámka 1)▪ Data Appliance for ArcGIS (3) | <ul style="list-style-type: none">▪ Data produktu Business Analyst/Location Analytics (4, 10)▪ Demografická, spotřebitelská a obchodní data („Esri Data“) (5, 10)▪ Data and Maps for ArcGIS (6)▪ Data produktu Address Coder (7, 10)▪ Data produktu Sourcebook•America (8, 10)▪ Data produktu Esri MapStudio (9) |
|--|---|

Poznámky:

- Pokud nelicencujete některý z Produktů ve výše uvedené tabulce, tyto Doplnkové podmínky užívání se na vás nevztahují.
- Doplnkové podmínky užívání Produktů PLATÍ JEN pro Produkty, u kterých je ve výše uvedené tabulce uvedený číselný odkaz.

Doplnkové podmínky užívání pro výše uvedené Produkty:

1. Data služby ArcGIS Online: Software a služby Online Services, které odkazují na tuto poznámku, umožňují přístup k datům služby ArcGIS Online. Data služby ArcGIS Online jsou poskytována pro použití výhradně ve spojení s užíváním softwaru a služeb Online Services společnosti Esri povoleným držitelem licence. Použití dat služby ArcGIS Online, která jsou přístupná prostřednictvím bezplatných účtů služby ArcGIS Online, může podléhat limitům využití.

Data, k nimž lze získat přístup prostřednictvím služby ArcGIS Online, smí držitel licence používat v souladu s podmínkami popsány na níže uvedených adresách URL:

- a. Data společnosti HERE podléhají podmínkám použití uvedeným na adrese http://corporate.navteq.com/supplier_terms.html.
 - b. Data společnosti Tele Atlas/TomTom podléhají podmínkám použití uvedeným v dokumentu http://www.esri.com/~media/Files/Pdfs/legal/pdfs/j9792-teleatlas_use_data.pdf.
 - c. Data společnosti I-cubed podléhají podmínkám použití uvedeným v dokumentu <http://www.esri.com/~media/Files/Pdfs/legal/pdfs/j9946-icubed.pdf>.
 - d. Data služby Microsoft Bing Maps podléhají podmínkám použití uvedeným v dokumentu <http://www.esri.com/~media/Files/Pdfs/legal/pdfs/e-802-bing-mapsvcs.pdf>.
 - e. Batymetrická data ústavu BODC podléhají podmínkám použití uvedeným v dokumentu https://www.bodc.ac.uk/data/online_delivery/gebco/terms_of_use/.
 - f. Data společnosti MB-Research GmbH (MBR): Uživatelům je zakázáno (i) používat data MBR, včetně jiných evropských demografických dat, data o poptávce spotřebitelů a poštovních a geografických hranicích, za účelem kompilace, vylepšení, ověření, doplnění, rozšíření nebo zúžení jakékoli databáze či jiné kompilace informací, která je prodávána, pronajímána, publikována, předána či jinak poskytnuta třetí straně, nebo (ii) upravovat či jinak pozměňovat data MBR bez předchozího písemného svolení společnosti MBR, který bude udělen nebo odmítnut dle uvážení společnosti MBR.
 - g. Data společnosti D&B: Tato data nelze používat k pro účely přímého zasilání marketingových sdělení či přímého marketingu.
2. *Data produktů StreetMap Premium for ArcGIS: StreetMap for ArcGIS for Windows Mobile; StreetMap for ArcPad; StreetMap Premium for ArcGIS for Transportation Analytics:* Tyto produkty, společně jako „data produktu StreetMap“ lze používat k účelům mapování, geografického kódování a stanovení trasy mezi body, avšak nevztahuje se na ně licence na dynamické stanovování trasy v reálném čase. Na základě dat produktu StreetMap nelze například upozorňovat uživatele na bližící se manévry (například na bližící se odbočení) nebo počítat alternativní trasy v případě, že uživatel neodbočí na stanoveném místě. Data produktu StreetMap nelze používat k synchronizované navigaci více vozidel nebo k optimalizaci trasy. Data produktu StreetMap získaná pro účely použití se softwarem ArcGIS for Desktop, ArcGIS for Server, ArcPad nebo ArcGIS for Transportation Analytics lze používat pouze s produktem, pro který byla tato data produktu StreetMap získána, a jejich použití s jinými produkty je zakázáno. Data produktu StreetMap for Windows Mobile jsou určena výhradně pro použití v mobilních zařízeních nebo ve spojení s aplikacemi ArcGIS for Mobile. Data produktu StreetMap mohou obsahovat data z některého z následujících zdrojů:
- a. Data společnosti HERE podléhají podmínkám použití uvedeným na adrese http://corporate.navteq.com/supplier_terms.html. Data společnosti HERE v případě licence pro použití v produktu StreetMap Premium for ArcGIS for Transportation Analytics umožňují sledování, synchronizované stanovení trasy více vozidel a optimalizaci tras.
 - b. Data společnosti Tele Atlas/TomTom podléhají podmínkám použití uvedeným v dokumentu http://www.esri.com/~media/Files/Pdfs/legal/pdfs/j9792-teleatlas_use_data.pdf.
3. *Data Appliance for ArcGIS:* Data poskytnutá společně s produktem Data Appliance podléhají následujícím dalším podmínkám použití:
- a. Držitel licence smí s verzí North America aplikace Data Appliance for ArcGIS používat pouze data pro Severní Ameriku. Toto omezení se vztahuje na mapy ulic, dopravní vrstvy a vrstvy hranic a míst ve velkém měřítku (tj. v měřítku pod 1 : 100 000) a na zobrazení s rozlišením od jednoho (1) metru, která jsou použita v sadě USA Collection. Toto omezení se nevztahuje na mapy v malém měřítku (tj. v měřítku nad 1:100 000) poskytované ve World Collection, které jsou určeny pro zobrazení v globálním a regionálním měřítku.
 - b. Data společnosti HERE podléhají podmínkám použití uvedeným na adrese http://corporate.navteq.com/supplier_terms.html.
 - c. Data společnosti Tele Atlas/TomTom podléhají podmínkám použití uvedeným v dokumentu http://www.esri.com/~media/Files/Pdfs/legal/pdfs/j9792-teleatlas_use_data.pdf.
 - d. Data společnosti I-cubed podléhají podmínkám použití uvedeným v dokumentu <http://www.esri.com/~media/Files/Pdfs/legal/pdfs/j9946-icubed.pdf>.

- e. Batymetrická data ústavu BODC podléhají podmínkám použití uvedeným v dokumentu https://www.bodc.ac.uk/data/online_delivery/gebco/terms_of_use/.
4. *Data produktu Business Analyst; data produktu Location Analytics:* Data produktu Business Analyst jsou poskytována se softwarem Business Analyst (Server, Desktop) od společnosti Esri a lze k nim získat přístup prostřednictvím nástrojů Business Analyst Online a Community Analyst. K datům produktu Location Analytics lze získat přístup prostřednictvím rozhraní Business Analyst Online API, Community Analyst API a Location Analytics API. Tato data podléhají následujícím doplňkovým podmínkám použití:
- Data jsou poskytována výhradně pro interní obchodní potřeby držitele licence ve spojení s jeho povoleným užíváním softwaru. Za podmínek Dodatku 2, poznámky 10 jsou data produktu Business Analyst včetně odvozených produktů (např. geografických kódů) omezena na použití jen ve spojení s příslušnou nadstavbou produktu Business Analyst. Použití dat produktu Location Analytics je omezeno pouze na použití ve spojení s rozhraními Business Analyst Online API, Community Analyst API a Location Analytics API. Objedná-li si držitel licence licenci k produktům Esri Business Analyst či Business Analyst (Canadian Edition) nebo k rozhraním Business Analyst Online API, Community Analyst API a Location Analytics API s příslušnou částí celonárodní sady dat (např. Region, State, Local), smí používat pouze příslušnou část sady, ke které má licenci, a žádnou jinou část celonárodní sady dat.
 - Data produktu Business Analyst poskytnutá s vydáním Business Analyst Server Canadian Edition nelze ukládat do mezipaměti nebo stahovat za použití klientských aplikací nebo zařízení.
 - Data systému Infogroup podléhají následujícím podmínkám: „Uživatel“ se myslí koncoví uživatelé softwaru společnosti Esri. Použití databáze Infogroup, které není v této licenční smlouvě výslovně povoleno, je přísně zakázáno. Bez omezení obecné platnosti výše uvedeného se uživatelům výslovně zakazuje (i) poskytovat sublicence k databázi Infogroup nebo ji dále prodávat, (ii) používat databázi Infogroup nebo povolovat její použití třetím stranám za účelem kompilace, vylepšení, ověření, doplnění, rozšíření nebo zúžení seznamů adres, seznamů poštovních adres, adresářů firem, obchodních adresářů, seznamů inzerátů či jiných souborů informací, které prodáte, publikujete, předáte nebo jinak poskytnete třetí straně, (iii) používat databázi Infogroup ve službě nebo produktu, které nejsou výslovně povoleny v této licenční smlouvě, nebo tuto databázi nabízet prostřednictvím třetí strany, (iv) provádět převod do strojového kódu, dekompilaci, zpětnou analýzu, úpravy či jiné změny databáze Infogroup nebo její části bez předchozího písemného souhlasu společnosti Infogroup, jehož udělení či odeprání závisí pouze na uvážení společnosti Infogroup, nebo (v) používat databázi Infogroup k přímému marketingu.
 - Data společnosti HERE podléhají podmínkám použití uvedeným na adrese http://corporate.navteq.com/supplier_terms.html.
 - Data společnosti Tele Atlas/TomTom podléhají podmínkám použití uvedeným v dokumentu http://www.esri.com/~media/Files/Pdfs/legal/pdfs/j9792-teleatlas_use_data.pdf.
 - Data společnosti MBR: Uživatelům je zakázáno (i) používat data MBR, včetně jiných evropských demografických dat, data o poptávce spotřebitelů a poštovních a geografických hranicích, za účelem kompilace, vylepšení, ověření, doplnění, rozšíření nebo zúžení jakékoli databáze či jiné kompilace informací, která je prodávána, pronajímána, publikována, předána či jinak poskytnuta třetí straně, nebo (ii) upravovat či jinak pozměňovat data MBR bez předchozího písemného svolení společnosti MBR, který bude udělen nebo odmítnut dle uvážení společnosti MBR.
 - Data společnosti D&B: Tato data nelze používat k pro účely přímého zasilání marketingových sdělení či přímého marketingu.
5. *Demografická, spotřebitelská a obchodní data („data Esri“):* Tato kategorie dat zahrnuje aktualizovanou demografickou databázi, data ze sčítání lidu, data American Community Survey (ACS), Consumer Spending, Business Summary, Business Locations, Retail MarketPlace a datové sady Tapestry Segmentation. Data společnosti Esri lze používat nezávisle na softwaru nebo službách Online Services. Každá datová sada je k dispozici na základě jednoho nebo více následujících typů licencí:
- Jeden uživatel:** Povoluje pro jednoho uživatele přístup k datům za účelem vývoje nebo interního použití ve stolním počítači nebo na serveru. Přístup po Internetu není povolen.
 - Interní web/server – pojmenovaný uživatel:** Povoluje pojmenovaným (známým) uživatelům přístup pro interní použití držitelem licence. Přístup k webu pro tyto pojmenované uživatele je povolen.

- **Veřejný web (nekomerční) – model obsluhy občanů:** Povoluje držiteli licence užívat data v externě orientované Aplikaci s přidanou hodnotou obsluhující definovanou populaci za předpokladu, že držitel licence nevytváří takovým užíváním zisk.
 - **Pojmenovaný uživatel veřejného (komerčního) webu:** Povoluje držiteli licence užívat data v externě orientované Aplikaci s přidanou hodnotou za účelem použití pojmenovanými uživateli a k vytváření zisku z takové Aplikace s přidanou hodnotou.
 - **Anonymní uživatel veřejného (komerčního) webu:** Povoluje držiteli licence, který je samosprávou, užívat data v externě orientované Aplikaci s přidanou hodnotou za účelem obecného použití a vytváření zisku z takové Aplikace s přidanou hodnotou.
6. Data and Maps for ArcGIS: Data jsou k dispozici držitelům licence produktů ArcGIS for Desktop, ArcGIS for Server a ArcGIS Online. Data and Maps for ArcGIS jsou poskytovány pro použití výhradně ve spojení s povoleným užíváním produktů ArcGIS for Desktop, ArcGIS for Server a ArcGIS Online.
- a. Držitel licence smí data dále distribuovat způsobem popsáním v dokumentu Redistribution Rights Matrix dostupném na adrese <http://www.esri.com/legal/redistribution-rights>, v systému nápovědy nebo v podpůrných souborech metadat, a to pod podmínkou splnění požadavků na uvedení údajů o autorských právech a omezeních, která se k dotýčným datům vztahují.
 - b. Data produktu StreetMap lze používat k účelům mapování, geokódování a stanovení trasy, avšak nevztahuje se na ně licence na dynamické stanovování trasy. Produkt StreetMap USA nelze například použít k upozornění uživatele na blízkosti se kroky (například na blízkosti se zatáčku) nebo k výpočtu alternativní trasy v případě, že uživatel neodbočí na stanoveném místě.
7. *Data produktu Address Coder:* Tato data jsou poskytována s produktem Address Coder pro interní obchodní potřeby držitele licence a výhradně ve spojení s jeho povoleným užíváním produktu Address Coder.
8. *Data produktu Sourcebook•America:* Tato data jsou poskytována s produktem Sourcebook•America pro interní obchodní potřeby držitele licence a výhradně ve spojení s jeho povoleným užíváním produktu Sourcebook•America.
9. *Data produktu Esri MapStudio:* Použití těchto dat podléhá následujícím podmínkám:
- a. Data společnosti HERE podléhají podmínkám použití uvedeným na adrese http://corporate.navteq.com/supplier_terms.html.
 - b. Data společnosti Tele Atlas/TomTom podléhají podmínkám použití uvedeným v dokumentu http://www.esri.com/~media/Files/Pdfs/legal/pdfs/j9792-teleatlas_use_data.pdf.
 - c. Data společnosti I-cubed podléhají podmínkám použití uvedeným v dokumentu <http://www.esri.com/~media/Files/Pdfs/legal/pdfs/j9946-icubed.pdf>.
 - d. Data systému Infogroup podléhají následujícím podmínkám: „Uživatelé“ se myslí koncoví uživatelé softwaru společnosti Esri. Použití databáze Infogroup, které není v této licenční smlouvě výslovně povoleno, je přísně zakázáno. Bez omezení obecné platnosti výše uvedeného se uživatelům výslovně zakazuje (i) poskytovat sublicence k databázi Infogroup nebo ji dále prodávat, (ii) používat databázi Infogroup nebo povolovat její použití třetím stranám za účelem kompilace, vylepšení, ověření, doplnění, rozšíření nebo zúžení seznamů adres, seznamů poštovních adres, adresářů firem, obchodních adresářů, seznamů inzerátů či jiných souborů informací, které prodáte, publikujete, předáte nebo jinak poskytnete třetí straně, (iii) používat databázi Infogroup ve službě nebo produktu, které nejsou výslovně povoleny v této licenční smlouvě, nebo tuto databázi nabízet prostřednictvím třetí strany, (iv) provádět převod do strojového kódu, dekompilaci, zpětnou analýzu, úpravy či jiné změny databáze Infogroup nebo její části bez předchozího písemného souhlasu společnosti Infogroup, jehož udělení či odepření závisí pouze na uvážení společnosti Infogroup, nebo (v) používat databázi Infogroup k přímému marketingu.
 - e. Data společnosti D&B: Tato data nelze používat k pro účely přímého zaslání marketingových sdělení či přímého marketingu.
10. Držitel licence smí zahrnout data do tištěné kopie nebo ve formátu jen pro čtení („výstupy“) do prezentačních balíčků, marketingových studií nebo jiných sestav či dokumentů určených pro třetí strany. Držitel licence nesmí výstupy v samostatné formě dále prodávat ani jinak externě distribuovat.

11. *Volitelná část ArcGIS for Transportation Analytics – dopravní data společnosti HERE*: Tato datová služba online je dostupná jako volba určená k použití výhradně s produktem ArcGIS for Transportation Analytics. Použití těchto dat podléhá následujícím podmínkám:

- a. Dopravní data společnosti HERE podléhají podmínkám použití uvedeným na adrese http://corporate.navteq.com/supplier_terms.html.
- b. Bez doplňku Navigation není povoleno žádné automatické stanovení trasy ani změna trasy na základě dopravních podmínek.
- c. Dopravní data společnosti HERE nesmí být archivována a mohou být dodávána pouze pracovníkům koncových uživatelů, pro krátkodobé použití, které nepřekročí jeden (1) dvacetičtyřhodinový (24) časový úsek.
- d. Dopravní data společnosti HERE se nesmí používat k zobrazování ani vysílání prostřednictvím rozhlasového vysílání v pásmech FM/AM/HD nebo televizního vysílání **nebo prostřednictvím jakékoli metody šíření využívající systém RDS.**
- e. Dopravní data společnosti HERE se nesmí používat společně s žádným dopravním systémem poskytujícím hlasová dopravní hlášení volajícím, ani jako jeho součást.
- f. Dopravní data společnosti HERE se nesmí používat k vyvíjení ani komerčnímu zpřístupnění aplikací pro e-mailové výstrahy využívající převod textu na hlas, zprávy či hlasovou poštu využívající jakoukoli část dopravních dat společnosti HERE.

DODATEK 3
DODATEK PRO SLUŽBY ONLINE SERVICES
(E300-3)

Tento dodatek pro služby Online Services („Dodatek 3“) stanoví podmínky užívání služeb Online Services držitelem licence a zahrnuje stávající hlavní licenční smlouvu držitele licence, pokud existuje, nebo licenční smlouvu, která se nachází na adrese <http://www.esri.com/legal/software-license> (dále jako „licenční smlouva“), která je do tohoto dokumentu začleněna formou odkazu. V případě rozporu s Všeobecnými licenčními podmínkami má přednost tento Dodatek 3. Společnost Esri si vyhrazuje právo podmínky kdykoli změnit. Oddíl 1 tohoto dodatku 3 obsahuje podmínky platné pro všechny služby Online Services; oddíl 2 obsahuje společné podmínky platné pouze pro některé služby Online Services.

ODDÍL 1 – SPOLEČNÉ PODMÍNKY UŽÍVÁNÍ SLUŽEB ONLINE SERVICES

ČLÁNEK 1 – DEFINICE

Vešle definic uvedených v licenční smlouvě se na tento Dodatek 3 vztahují i následující definice:

- a. „Anonymní uživatelé“ označují jakoukoli osobu s neomezeným veřejným přístupem k jakékoli části Obsahu nebo Aplikaci s přidanou hodnotou držitele licence, které držitel licence zveřejnil prostřednictvím použití Nástrojů pro sdílení zahrnutých do licencovaného použití softwaru nebo služeb Online Services držitelem licence, jak se dále stanoví v oddílu 2 tohoto Dodatku.
- b. „Rozhraní API“ znamená aplikační programovací rozhraní (Application Programming Interface).
- c. „Web ArcGIS“ znamená web <http://www.arcgis.com> a všechny související nebo na něj navazující weby.
- d. „Obsah“ znamená data, obrázky, fotografie, animace, videa, zvuky, texty, mapy, databáze, datové modely, tabulky, uživatelská rozhraní, softwarové aplikace a nástroje pro vývojáře.
- e. „Nástroje pro vývojáře“ jsou sady SDK (Software Development Kit), rozhraní API, softwarové knihovny, vzorky kódu a další zdroje.
- f. „Obsah držitele licence“ je veškerý obsah, který držitel licence nebo jeho Pojmenovaní uživatelé odešlou společnosti Esri v souvislosti s užíváním služeb Online Services držitelem licence, veškeré výsledky odvozené z užívání Obsahu držitele licence ve službách Online Services a všechny Aplikace s přidanou hodnotou, které držitel licence sestaví pomocí nástrojů pro vývojáře a nasadí ve službách Online Services. Obsahem držitele licence se nerozumí zpětná vazba, návrhy nebo požadavky na vylepšení Produktů, které držitel licence poskytne společnosti Esri.
- g. „Pojmenovanými uživateli“ se rozumí fyzické osoby, jimž držitel licence konkrétně povolí soukromý přístup ke službám Online Services a Aplikacím s přidanou hodnotou prostřednictvím účtu služeb Online Services držitele licence. Pojmenovaní uživatelé mohou být kdokoli, komu držitel licence povolil přístup ke službám Online Services, avšak výhradně ve prospěch držitele licence, například zaměstnanci, agenti, konzultanti či dodavatelé držitele licence. Pro účely účtů vzdělávacího plánu mohou Pojmenovaní uživatelé zahrnovat registrované studenty. Pojmenovanými uživateli nesmí být žádná třetí strana. Pojmenovaní uživatelé mají soukromý přístup k funkcím služeb Online Services, které nejsou veřejně přístupné pro Anonymní uživatele. Pojmenovaní uživatelé mají unikátní, individuální přihlašovací údaje.
- h. „Online obsah“ je obsah hostovaný nebo poskytovaný společností Esri v rámci služeb Online Services, včetně všech mapových služeb (Map Service), úkolové služby (Task Service), služby Image (Image Service) a nástrojů pro vývojáře, mimo obsah poskytovaný třetími stranami, k němuž má držitel licence přístup prostřednictvím služeb Online Services.
- i. „Součásti služeb“ znamenají kteroukoli z následujících položek: služby Online Services, online obsah, web ArcGIS, nástroje pro vývojáře, dokumentace nebo související materiály.
- j. „Nástroje pro sdílení“ jsou funkce publikování zahrnuté ve službách Online Services a webu ArcGIS, které držitel licence umožňují poskytnout jeho Obsah a Aplikace s přidanou hodnotou třetím stranám anebo anonymním uživatelům.
- k. „Aplikace s přidanou hodnotou“ znamená aplikaci vyvinutou držitelem licence pro použití ve spojení s autorizovaným užíváním jakéhokoli softwaru, dat nebo služeb Online Services.
- l. „Služby Web Services“ použité na základě stávající podepsané licenční smlouvy držitele licence, pokud existuje, jsou služby Online Services a jakýkoli obsah poskytovaný takovými službami Online Services.

ČLÁNEK 2 – POUŽITÍ SLUŽEB ONLINE SERVICES

2.1 Licence pro služby Online Services. Společnost Esri uděluje držiteli licence osobní, nevýhradní a nepřevoditelnou celosvětovou licenci pro přístup ke službám Online Services a užívání služeb Online Services, které jsou uvedeny v příslušných objednacích dokumentech (i) a za které byly uhrazeny příslušné licenční poplatky (jsou-li vyžadovány), (ii) a to pro vlastní interní potřeby držitele licence a potřeby jeho pojmenovaných uživatelů či anonymních uživatelů (je-li to možné) a (iii) v souladu s touto licenční smlouvou a popsanou konfigurací schválenou společností Esri, na kterou byla poskytnuta licence.

2.2 Poskytování předplatného na služby Online Services. Pro předplatné na služby Online Services společnosti Esri platí:

- a. Společnost Esri bude držiteli licence poskytovat služby Online Services v souladu s dokumentací.
- b. Společnost Esri bude poskytovat zákaznickou podporu v souladu se standardními zásadami zákaznické podpory společnosti Esri a další druhy podpory, které si držitel licence zakoupí.
- c. Společnost Esri se bude s využitím z obchodního hlediska přiměřených opatření snažit o to, aby držiteli licence služby Online Services nepředaly žádný škodlivý kód. společnost Esri však nenesे odpovědnost za škodlivý kód, který vnikl do služeb Online Services prostřednictvím účtu držitele licence nebo obsahu třetích stran.

2.3 Povinnosti držitele licence. Držitel licence odpovídá za dodržování této smlouvy Pojmenovanými uživateli. Prostřednictvím účtů držitele licence smí získávat přístup ke službám Online Services pouze držitel licence a jeho Pojmenovaní uživatelé či Anonymní uživatelé (je-li to možné). Přihlašovací údaje Pojmenovaných uživatelů jsou určeny pouze pro dotyčné Pojmenované uživatele a nesmí být sdíleny s jinými jednotlivci. Přihlašovací údaje Pojmenovaných uživatelů mohou být přiděleny novým Pojmenovaným uživatelům, pokud dřívější uživatelé již nepotřebují přístup ke službám Online Services. Držitel licence a jeho Pojmenovaní uživatelé nesou odpovědnost za uchování autorizačních kódů, přístupových kódů, přihlašovacích údajů pojmenovaných uživatelů a jakýchkoli dalších metod umožňujících přístup ke službám Online Services v tajnosti a za zajištění toho, aby k jejich účtu nezískala přístup neoprávněná třetí strana. Pokud se držitel licence dozví o neoprávněném použití svého účtu nebo jiném narušení zabezpečení, musí to okamžitě oznámit společnosti Esri.

2.4 Zakázané způsoby užívání služeb Online Services. Vedle zakázaných způsobů užívání popsaných v licenční smlouvě držitel licence nesmí (i) usilovat o neoprávněný přístup ke službám Online Services ani při tom pomáhat jiným osobám, (ii) využívat služby Online Services k rozesílání nevyžádané pošty nebo urážlivých či hanlivých materiálů, ke sledování osob ani k vyhrožování fyzickým násilím, (iii) pomocí služeb Online Services ukládat, zasílat softwarové viry, červy, logické bomby, trojské koně nebo jiný počítačový kód, soubory nebo programy určené k přerušení, zničení či omezení funkcí počítačového softwaru, hardwaru nebo telekomunikačních zařízení („škodlivý kód“), (iv) zrcadlit služby Online Services, měnit jejich formát nebo je zobrazovat ve snaze o zrcadlení nebo komerční využití služeb Online Services, s výjimkou případů, kdy služby Online Services takové funkce přímo umožňují, (v) sdílet datovou mezipaměť na straně klienta odvozenou ze služeb Online Services s jinými koncovými uživateli vlastníci licence nebo třetími stranami, (vi) distribuovat datovou mezipaměť na straně klienta odvozenou ze služeb Online Services třetím stranám, (vii) ručně nebo systematicky shromažďovat nebo sbírat (sbírání z obrazovek nebo z webu) obsah ze služeb Online Services, (viii) používat služby map, služby geokódování nebo služby stanovení trasy ArcGIS Online při komunikaci s jakýmkoli systémem pro navigaci vozidla instalovaným ve vozidle (což nezahrnuje přenosná navigační zařízení) nebo poskytujícím dynamické stanovení trasy v reálném čase pro jakékoli zařízení. Tyto služby například nelze použít k varování uživatele o nadcházejících manévrech (jako je varování před blížícím se odbočením) nebo výpočet alternativní trasy, pokud uživatel neodbočí na stanoveném místě nebo (ix) začleňovat kterýkoli úsek služeb Online Services do komerčního produktu nebo služby s výjimkou případů, kdy komerční produkt přidá do služeb Online Services významnou funkci.

2.5 Zkušební období. Společnost Esri může držiteli licence poskytovat licence na užívání některých služeb pro účel interního vyhodnocení. Tyto licence platí, dokud neuplyne stanovené zkušební období nebo dokud si držitel licence nezakoupí předplatné, podle toho, která situace nastane dříve. **POKUD PŘED VYPRŠENÍM ZKUŠEBNÍHO OBDOBÍ NEZMĚNÍ DRŽITEL LICENCE SVOJI ZKUŠEBNÍ LICENCI NA PŘEDPLATNÉ, VEŠKERÝ OBSAH A PŘÍZPUSOBENÍ, KTERÉ ODESLAL NEBO PROVEDL BĚHEM ZKUŠEBNÍHO OBDOBÍ, BUDOU NENÁVRATNĚ ZTRACENY. POKUD SI DRŽITEL LICENCE NEPŘEJE ZAKOUPIT PŘEDPLATNÉ, MUSÍ TAKOVÝ OBSAH PŘED UKONČENÍM ZKUŠEBNÍHO OBDOBÍ VYEXPORTOVAT.**

2.6 Úpravy služeb Online Services. Společnost Esri si vyhrazuje právo kdykoli upravit či změnit služby Online Services a související rozhraní API. Pokud to bude za daných okolností přiměřené, společnost Esri na podstatné změny upozorní v předstihu třiceti (30) dnů.

2.7 Ukončení poskytování služeb Online Services nebo jejich zařazení mezi zastaralé. Společnost Esri si vyhrazuje právo kdykoli ukončit poskytování služeb Online Services a souvisejících rozhraní API nebo je začít považovat za zastaralé. Pokud to bude za daných okolností přiměřené, společnost Esri na ukončení poskytování nebo zařazení služeb Online Services mezi zastaralé upozorní v předstihu devadesáti (90) dnů. Společnost Esri se bude snažit podporovat zastaralá rozhraní API po dobu až šesti (6) měsíců, pokud nebudou existovat právní, finanční či technické důvody k tomu, aby tak nečinila.

2.8 V případě, že jakékoli pozměnění, ukončení poskytování služeb Online Services nebo jejich zařazení mezi zastaralé bude mít významný nepříznivý dopad na operace držitele licence, může se společnost Esri dle svého uvážení pokusit o opravu, nápravu nebo poskytnutí alternativního řešení pro služby Online Services. Pokud uskutečnitelné řešení není komerčně přiměřené, držitel licence je oprávněn ke zrušení svého předplatného služeb Online Services a společnost Esri vydá poměrnou náhradu.

2.9 Prohlášení o právech. Držitel licence nemá povoleno odebírat loga či jiné prvky přisuzující práva společnosti Esri nebo jejím poskytovatelům licence, které jsou spojeny s užíváním služeb ArcGIS Online Services.

ČLÁNEK 3 – PLATNOST A UKONČENÍ PLATNOSTI

Následující ustanovení představují dodatek k článku 5 – Platnost a ukončení platnosti v licenční smlouvě:

3.1 Doba platnosti předplatného. Doba platnosti předplatného bude vždy uvedena v objednacím dokumentu, za jehož podmínek je předplatné zakoupeno, nebo v popisu služeb Online Services, které jsou v něm zmíněny.

3.2 Změny sazeb předplatného. Měsíční sazby předplatného lze zvýšit po upozornění poskytnutém s předstihem třiceti (30) dnů. Společnost Esri smí zvýšit sazby předplatného s dobou platnosti delší než jeden (1) měsíc po upozornění držiteli licence poskytnutém s předstihem alespoň šedesáti (60) dnů před vypršením platnosti aktuálního období předplatného.

3.3 Přerušení služby. Přístup držitele licence (včetně přístupu jménem zákazníků držitele licence) ke službám Online Services a jejich užívání může být dočasně znepřístupněn bez předchozího upozornění z důvodu neočekávaného nebo neplánovaného výpadku či nedostupnosti služeb Online Services nebo jejich části včetně selhání systému či jiných událostí, které jsou mimo přiměřenou kontrolu společnosti Esri nebo jejích dceřiných společností.

3.4 Pozastavení služby. Společnost Esri a její dceřiné společnosti budou oprávněny bez jakékoli odpovědnosti vůči držiteli licence kdykoli na bázi celé služby pozastavit přístup k jakékoli části služeb Online Services nebo k těmto službám jako celku, (a) pokud držitel licence poruší licenční smlouvu, (b) pokud držitel licence překročí své limity využití a nezakoupí další licenci pro služby dostatečné pro podporu dalšího užívání služeb Online Services držitelem licence, jak je popsáno v článku 5 tohoto dodatku, (c) pokud je důvod se domnívat, že užívání služeb Online Services držitelem licence bude mít nepříznivý dopad na celistvost, funkčnost a využitelnost služeb Online Services, (d) společnosti Esri a jejím poskytovatelům licencí vznikne nepozastavením účtu držitele licence odpovědnost, (e) na plánovaný výpadek za účelem provedení údržby a změn služeb Online Services, (f) v případě hrozby nebo útoku na služby Online Services (včetně útoku typu DoS) nebo jiné události, která může být zdrojem rizika pro příslušnou část služeb Online Services, nebo (g) v případě, že společnost Esri nebo její dceřiné společnosti zjistí, že služby Online Services (či jejich části) jsou zakázány zákonem nebo jinak, přičemž je nezbytné nebo je v zájmu opatrnosti takto učinit z právních či regulačních důvodů. Pokud je to za daných okolností proveditelné, bude držitel licence na pozastavení služby předem upozorněn a dostane přiměřenou příležitost podniknout kroky k nápravě.

3.5 Společnost Esri nenese odpovědnost za žádné škody, závazky, ztráty (včetně jakékoli ztráty dat či zisku) ani za žádné jiné důsledky pro držitele licence či jeho zákazníka v důsledku jakéhokoli Přerušení či Pozastavení služby.

ČLÁNEK 4 – OBSAH DRŽITELE LICENCE, ZPĚTNÁ VAZBA

4.1 Obsah držitele licence. Držitel licence nese výlučnou odpovědnost za vývoj, provoz a údržbu obsahu držitele licence a za veškeré materiály, které se objeví v jakémkoli obsahu držitele licence. Držitel licence si ponechává veškerá práva.

vlastnické nároky a zájmy související s jeho obsahem. Držitel licence tímto společností Esri a jejím poskytovatelům licence uděluje nevýhradní, nepřevoditelné celosvětové právo hostovat, spouštět a reprodukovat svůj obsah, a to výhradně za účelem toho, aby mu umožnila užívat služby Online Services. Bez souhlasu držitele licence společnost Esri nesmí získávat přístup k jeho obsahu ani jej užívat nebo zveřejňovat, s výjimkou případů, kdy je to přiměřeně nezbytné k podpoře jeho užívání služeb Online Services, reagování na jeho žádosti o zákaznickou podporu nebo řešení potíží s jeho účtem či k jinému účelu, který držitel licence písemně povolí. Získá-li držitel licence ke službám Online Services přístup prostřednictvím aplikace poskytované třetí stranou, společnost Esri smí odhalit jeho obsah této třetí straně v míře nezbytné k tomu, aby byla možná spolupráce mezi aplikací, službami Online Services a obsahem držitele licence. Společnost Esri smí odhalit obsah držitele licence, pokud ji to nařizuje zákon, soudní příkaz nebo příkaz jiného vládního orgánu, a v takovém případě se bude společnost Esri v přiměřené míře snažit omezit rozsah takového odhalení. Plnou odpovědnost za zajištění vhodnosti jeho obsahu k použití se službami Online Services a za pořizování pravidelných záloh v režimu offline pomocí funkcí exportu a stahování ve službách Online Services nese výhradně držitel licence.

4.2 Odebrání obsahu držitele licence. Držitel licence poskytne informace anebo jiné materiály související s obsahem držitele licence, je-li to přiměřeně požadováno společností Esri pro účely ověření dodržování této licenční smlouvy držitelem licence. Společnost Esri smí kteroukoli část obsahu držitele licence odebrat nebo odstranit, pokud existuje důvodné podezření, že jeho odeslání do služeb Online Services nebo použití se službami Online Services představuje porušení této licenční smlouvy. Pokud to bude za těchto okolností přiměřené, společnost Esri držitele licence před odebráním jeho obsahu upozorní. Společnost Esri bude reagovat na žádosti o stažení obsahu podle zákona USA Digital Millennium Copyright Act v souladu se zásadami společnosti Esri pro autorská práva, které jsou k dispozici na adrese http://www.esri.com/legal/dmca_policy.

4.3 Sdílení obsahu držitele licence. Tímto držitel licence uděluje všem třetím stranám, s nimiž se rozhodne prostřednictvím nástrojů pro sdílení sdílet obsah, právo a licenci na užívání, ukládání, ukládání do mezipaměti, reprodukci, distribuci a další distribuci, přenos a další přenos jeho obsahu prostřednictvím služeb Online Services v souladu se všemi podmínkami užívání a omezeními přístupu, které se svým obsahem poskytne. **SPOLČNOST ESRI NENESE ODPOVĚDNOST ZA ZTRÁTY, ODSTRANĚNÍ, ÚPRAVY ČI ODHALENÍ OBSAHU DRŽITELE LICENCE VYPLÝVAJÍCÍ ZE ZNEUŽITÍ NÁSTROJŮ PRO SDÍLENÍ NEBO JINÝCH SOUČÁSTÍ SLUŽEB JEHO POJMENOVANÝMI UŽIVATELI. NÁSTROJE PRO SDÍLENÍ SMÍ DRŽITEL LICENCE POUŽÍVAT POUZE NA VLASTNÍ RIZIKO.**

4.4 Získání obsahu držitele licence po ukončení platnosti smlouvy. Po ukončení platnosti licenční smlouvy, zkušebního období či předplatného dá společnosti Esri držitel licence jeho obsah k dispozici po dobu třiceti (30) dnů, kdy si jej může stáhnout, pokud nepožádá o kratší období dostupnosti nebo pokud takový postup společností Esri nezakazuje zákon. Pak právo držitele licence na přístup nebo užívání jeho obsahu ve spojení se službami Online Services přestane platit a společnost Esri již nebude mít žádnou povinnost ukládat jeho obsah nebo mu jej vrátit.

ČLÁNEK 5 – OMEZENÍ UŽÍVÁNÍ SLUŽEB ONLINE SERVICES; KREDITY NA SLUŽBY

Společnost Esri smí stanovit omezení služeb Online Services, které jsou držiteli licence k dispozici. Tato omezení lze určovat pomocí kreditů na služby. Kredity na služby slouží k měření spotřeby služeb ArcGIS Online, které jsou držiteli licence k dispozici prostřednictvím jeho účtu. Maximální počet kreditů na služby poskytnutý s účtem služby ArcGIS Online držitele licence bude uveden v příslušném objednacím dokumentu. Společnost Esri upozorní správce účtu držitele licence, když jeho spotřeba služeb dosáhne přibližně sedmdesáti pěti procent (75 %) celkového počtu kreditů na služby, který mu byl přidělen v rámci předplatného. Společnost Esri si vyhrazuje právo pozastavit účet držitele licence, když jeho spotřeba dosáhne sta procent (100 %) celkového počtu kreditů na služby, který mu byly přiděleny v rámci předplatného. Přístup držitele licence k jeho účtu bude obnoven okamžitě, jakmile držitel licence provede transakci nákupu dalších kreditů na služby pro účet předplatného.

ČLÁNEK 6 – ONLINE OBSAH; OBSAH A WEBY TŘETÍCH STRAN

6.1 Online obsah. Součástí služeb Online Services jsou data služeb ArcGIS Online, na něž je poskytována licence v souladu s podmínkami licenční smlouvy.

6.2 Obsah a weby třetích stran. Služby Online Services a web ArcGIS mohou obsahovat odkazy na weby třetích stran či zmínky o nich nebo umožňovat držitelům licence zobrazování, užívání a stažení obsahu třetích stran. Tato smlouva neupravuje užívání obsahu třetích stran držitelem licence a držitel licence může být požádán o vyjádření souhlasu s jinými či

dodatečnými podmínkami, aby obsah třetích stran mohl používat. Společnost Esri nemá nad těmito weby kontrolu a nenes odpovědnost za jejich provoz, obsah nebo dostupnost; takové weby a obsah třetích stran smí držitel licence používat, *jak stojí a leží*, bez záruky a pouze na vlastní riziko. Přítomnost odkazů na weby a prostředky třetích stran nebo zmínky o nich ve službách Online Services nevyjadřuje žádné doporučení, přidružení nebo sponzorský vztah.

ČLÁNEK 7 – ZÁRUKY DRŽITELE LICENCE

Držitel licence zaručuje, že obsah držitele licence a užívání služeb Online Services s produktem, procesem nebo systémem nedodaným společností Esri nebo nespecifikovaným společností Esri v dokumentaci (i) neporuší a nezcizí žádná práva duševního vlastnictví třetích stran ani vlastnická práva, (ii) neporuší žádná práva na soukromí třetích stran nebo příslušné zákony ani (iii) nebude obsahovat či přenášet třetím stranám jakýkoli škodlivý kód. Není-li toto rozhodným právem zakázáno, držitel licence souhlasí, že odškodní a bude hájit společnost Esri před veškerými nároky, žalobami, odpovědností či požadavky vyplývajícími z porušení výše uvedených záruk.

ODDÍL 2– PODMÍNKY UŽÍVÁNÍ KONKRÉTNÍCH SLUŽEB ONLINE SERVICES

Následující tabulka obsahuje seznam Produktů Esri se specifickými podmínkami užívání, které doplňují obecné podmínky užívání stanovené ve Všeobecných licenčních podmínkách licenční smlouvy. Doplňkové podmínky užívání jsou uvedeny přímo pod touto tabulkou a odkazuje se na ně pomocí čísel v závorkách uvedených přímo za každým názvem Produktu v následující tabulce (v některých případech se mohou Doplňkové podmínky užívání nacházet v samostatném dodatku, jak je uvedeno v poznámce):

| | |
|---|---|
| <ul style="list-style-type: none">• ArcGIS Online (1; 2; Dodatek 2, poznámka 1; Dodatek 2, poznámka 6)• Esri Business Analyst Online (3; Dodatek 2, poznámka 1; Dodatek 2, poznámka 4)• Business Analyst Online Mobile (3; Dodatek 2, poznámka 1; Dodatek 2, poznámka 4)• Esri Business Analyst Online API for Adobe Flex, Microsoft Silverlight, SOAP, and REST (5; Dodatek 2, poznámka 1; Dodatek 2, poznámka 4)• Community Analyst (3; Dodatek 2, poznámka 1; Dodatek 2, poznámka 4) | <ul style="list-style-type: none">• Esri Community Analyst API for Adobe Flex, Microsoft Silverlight, SOAP, and REST (5; Dodatek 2, poznámka 1; Dodatek 2, poznámka 4)• Esri Location Analytics API for Adobe Flex, Microsoft Silverlight, SOAP, and REST (5; Dodatek 2, poznámka 1; Dodatek 2, poznámka 4)• Esri Redistricting Online (Dodatek 2, poznámka 1)• Esri MapStudio (4; Dodatek 2, poznámka 1; Dodatek 2, poznámka 9) |
|---|---|

Poznámky:

- Pokud nelicencujete některý z Produktů ve výše uvedené tabulce, tyto Doplňkové podmínky užívání se na vás nevztahují.
- Doplňkové podmínky užívání Produktů PLATÍ JEN pro Produkty, u kterých je ve výše uvedené tabulce uvedený číselný odkaz.

Doplňkové podmínky užívání pro výše uvedené Produkty:

- I. Vedle společných podmínek užívání služeb Online Services platí následující podmínky:
 - a. Držitel licence smí svůj účet služeb Esri Online Services využít k vytváření svých Aplikací s přidanou hodnotou pro své interní využití.
 - b. Ke svým Aplikacím s přidanou hodnotou může držitel licence také poskytnout přístup třetím stranám, pokud jsou splněny následující podmínky:
 - i. Ke svým Aplikacím s přidanou hodnotou smí držitel licence povolit přístup anonymním uživatelům.
 - ii. Do svého účtu služby ArcGIS Online nesmí držitel licence přidávat třetí strany jako pojmenované uživatele, aby těmto třetím stranám umožnil přístup ke svým Aplikacím s přidanou hodnotou. Toto omezení se nevztahuje na třetí strany zahrnuté do definice pojmenovaných uživatelů.
 - iii. Třetím stranám nesmí držitel licence poskytnout přístup ke službám ArcGIS Online Services dostupným prostřednictvím jeho účtu služby ArcGIS Online jinak než v rámci svých Aplikací s přidanou hodnotou. Toto omezení se nevztahuje na třetí strany zahrnuté do definice pojmenovaných uživatelů.
 - iv. Držitel licence nese odpovědnost za veškeré poplatky vzniklé v souvislosti s užíváním jeho účtu služby ArcGIS Online třetími stranami, které mají přístup do jeho Aplikací s přidanou hodnotou. To platí i pro kredity na služby nezbytné k podpoře užívání služeb Online Services třetími stranami a další poplatky za předplatné služeb Online Services podle potřeby.
 - v. Odpovědnost za poskytování technické podpory k jeho Aplikacím s přidanou hodnotou nese výhradně držitel licence.
 - vi. Držitel licence omezí užívání služeb Online Services třetími stranami v souladu s podmínkami této smlouvy.

c. Pro účty služby ArcGIS Online v rámci ELA, ArcGIS Online for Organizations a placené účty plánu pro vývojáře:

i. Držitel licence smí rovněž:

- (1) V souladu s podmínkami této licenční smlouvy účtovat třetím stranám další poplatky za přístup ke svým Aplikacím s přidanou hodnotou.
- (2) Převést své Aplikace s přidanou hodnotou na účet služby ArcGIS Online třetí strany, a to za následujících podmínek:
 - (a) Za použití Aplikací s přidanou hodnotou smí držitel licence třetím stranám účtovat poplatky.
 - (b) Držitel licence nemá povinnost poskytovat třetí straně technickou podporu v souvislosti s obecným užíváním jejího účtu služby ArcGIS Online, které nesouvisí s jeho Aplikacemi s přidanou hodnotou.
 - (c) Držitel licence nenese odpovědnost za žádné poplatky vzniklé v souvislosti s tím, že třetí strana užívá jeho Aplikace s přidanou hodnotou, které byly převedeny nebo začleněny do účtu služby ArcGIS Online této třetí strany.
 - (d) Držitel licence nesmí přizvat držitele licence služby ArcGIS Online plánu pro veřejnost k účasti v soukromých skupinách. Toto omezení se vztahuje také na držitele licenci k účtům vzdělávacího plánu anebo plánu neziskových či nevládních organizací.

d. Pro účty služby ArcGIS Online plánu pro veřejnost, plánu pro vývoj a testování, plánu pro vzdělávání a účty služby ArcGIS Online for Organizations k využití neziskovými a nevládními organizacemi: Třetím stranám nesmí držitel licence účtovat další poplatky za přístup ke svým Aplikacím s přidanou hodnotou ani v důsledku nasazení nebo užívání Aplikací s přidanou hodnotou vytvářet jiný zisk než vedlejší zisk z inzerce. K účtování poplatků za přístup k Aplikacím s přidanou hodnotou držitele licence nebo k vytváření jiného zisku než vedlejšího zisku z inzerce je zapotřebí účet služby ArcGIS Online v rámci ELA, ArcGIS Online for Organizations nebo placeného plánu pro vývojáře.

c. Účty plánu pro veřejnost služby ArcGIS Online:

- i. Účty plánu pro veřejnost jsou licencovány k osobnímu použití jednotlivými uživateli. Jakékoli využití účtů plánu pro veřejnost jednotlivcem ve prospěch podnikání za účelem zisku či pro orgány státní správy a samosprávy je zakázáno.
 - Toto omezení se nevztahuje na vzdělávací instituce v případě využití výhradně k výukovým účelům, na kvalifikované neziskové a nevládní organizace a tiskové či mediální organizace. Jednotlivci přidružení k těmto konkrétním typům organizace smí používat účty služby ArcGIS Online plánu pro veřejnost ve prospěch svých přidružených organizací.
- ii. Držitelé licence k účtu plánu pro veřejnost nemají povoleno vytvářet soukromé skupiny nebo se účastnit jakýchkoli soukromých skupin vytvořených držiteli licenci služby ArcGIS Online for Organizations, plánu pro vzdělávání, plánu pro organizace k využití neziskovými a nevládními organizacemi nebo účtu ArcGIS Online v rámci ELA.

f. Účty služby ArcGIS Online plánu pro vývoj a testování:

- i. Za podmínek této licenční smlouvy je držitel licence oprávněn:
 - (1) Umožnit třetím stranám přístup k Aplikacím s přidanou hodnotou držitele licence provozovaných v rámci jeho účtu plánu pro vývoj a testování, avšak pouze v případě, že Aplikace s přidanou hodnotou je zveřejněna pro veřejný přístup a nepoužívá se ve prospěch ziskové obchodní organizace nebo orgány státní správy a samosprávy.
 - Toto omezení se nevztahuje na vzdělávací instituce v případě využití výhradně k výukovým účelům, na kvalifikované neziskové a nevládní organizace a tiskové či mediální organizace. Jednotlivci přidružení k těmto konkrétním typům organizace smí používat účty služby ArcGIS Online plánu pro vývoj a testování ve prospěch svých přidružených organizací.

- ii. Držitelé licence k účtu plánu pro vývoj a testování nemají povoleno vytvářet soukromé skupiny nebo se účastnit jakýchkoli soukromých skupin vytvořených držiteli licenci služby ArcGIS Online for Organizations, plánu pro vzdělávání, plánu pro organizace k využití neziskovými a nevládními organizacemi nebo účtu ArcGIS Online v rámci ELA.
- g. Účty služby ArcGIS Online placeného plánu pro vývojáře nebo plánu pro vývoj a testování:
- i. Držitel licence je oprávněn použít ve spojení se svým účtem jeden milion (1 000 000) transakcí map. Jedna (1) transakce odpovídá osmi (8) mapovým dlaždicím.
 - h. Držitel licence se nesmí stát držitelem licence k účtu služby ArcGIS Online pro žádnou třetí stranu nebo jejím jménem.
 - Toto omezení se nevztahuje na vzdělávací instituce, které smí licencovat účty služby ArcGIS Online plánu pro veřejnost jménem svých registrovaných studentů, a to pouze pro účely výuky. Vzdělávací instituce smí také poskytovat přístup k jednomu účtu služby ArcGIS Online plánu pro veřejnost více než jednomu (1) registrovanému studentovi, jedná-li se o použití pouze pro účely výuky.
 - i. Termíny „účet ArcGIS Online v rámci ELA“, „ArcGIS Online for Organizations“, „účet plánu pro vývojáře“, „účet plánu pro veřejnost“, „účet plánu pro vývoj a testování“ a „účet plánu pro vzdělávání“ označují různé typy účtů služby ArcGIS Online.
2. Podmínky užívání služeb ArcGIS Online Services:
- a. Služby geokódování: Držitel licence nesmí ukládat výsledky použití kterékoli z následujících služeb, aniž by měl předplatné. Bez předplatného je povoleno vyhledávání jediné adresy, pokud nebude výsledek hledání uložen pro budoucí použití.

Služba ArcGIS Online World Geocoding (k dispozici na adrese <http://geocode.arcgis.com>)
Standardní služba úloh geokódování (k dispozici na adrese <http://tasks.arcgisonline.com>)
 - b. Služba infografiky: Držitel smí data dostupná prostřednictvím této služby použít jen za účelem zobrazení. Držitelé licence je zakázáno ukládat jakákoli data dostupná prostřednictvím této služby.
3. Držitel licence nesmí zobrazit ani vystavit na svých externích webových stránkách více než sto (100) sestav a map produktů Esri Business Analyst Online nebo Community Analyst.
4. Držitel licence smí vytvářet, veřejně zobrazovat a distribuovat mapy v tištěné podobě a statickém elektronickém formátu pro účely zpravodajství v souladu se všemi omezeními pro data služby ArcGIS Online stanovenými v Dodatku 2, poznámka 1.
5. Držitel licence smí vyvíjet Aplikace s přidanou hodnotou, které využívají rozhraní Business Analyst Online API, Community Analyst API nebo Location Analytics API k přístupu k sestavám a výsledným statickým elektronickým mapám, dotazování na ně, jejich vytváření, zobrazování a další distribuci koncovým uživatelům jeho Aplikací s přidanou hodnotou. Má-li držitel licence předplatné pro anonymní uživatele, smí ke svým Aplikacím s přidanou hodnotou poskytovat přístup Anonymním koncovým uživatelům, jejichž počet je omezen na počet sestav, za který držitel licence zaplatil. Koncoví uživatelé Aplikací s přidanou hodnotou držitele licence mohou tyto zprávy a mapy používat pouze pro své interní účely, a nikoli k další distribuci. Pojem „sestavy“ označuje všechny formátovaný výstup vytvořený rozhraním Business Analyst Online API, Community Analyst API nebo Location Analytics API, který zahrnuje formáty PDF, CSV, Excel, HTML a XML. Držitel licence nesmí distribuovat žádná data ve vektorových formátech. Držitel licence a jeho koncoví uživatelé nesmí používat sestavy nebo jiný výstup vygenerovaný rozhraním Business Analyst Online API, Community Analyst API nebo Location Analytics API jako náhradu za rozhraní Business Analyst Online API, Community Analyst API nebo Location Analytics API, včetně například (i) kombinace a zahrnutí takového výstupu do jednoho či více souborů nebo databází a (ii) zpřístupnění takového obsahu prostřednictvím počítačové aplikace pro více uživatelů. Upřesnění: koncoví uživatelé si smí lokálně ukládat sestavy pro vlastní interní použití. V případě veřejně dostupných Aplikací s přidanou hodnotou vyvinutých pomocí rozhraní Business Analyst Online API (Canadian Edition) smí být sestavy a data vytvářeny nebo exportovány pouze ve statických formátech (např. JPEG, PDF): držitel licence musí zajistit, aby jeho Aplikace s přidanou hodnotou neumožňovala export sestav verze Canadian Edition do souborů

CSV, XML, HTML nebo XLS ani do jiného formátu, který bez potíží umožňuje extrahovat obsah souboru nebo s ním manipulovat. Odpovědnost za poskytování technické podpory k jeho Aplikacím s přidanou hodnotou nese výhradně držitel licence.



DODATEK 4
PROGRAMY S OMEZENÝM POUŽITÍM
(E300-4)

Tento dodatek pro programy s omezeným použitím („Dodatek 4“) se vztahuje na jakéhokoli držitele licence, jehož společnost Esri nebo její autorizovaný distributor kvalifikovali k účasti na kterémkoli ze zde popsaných programů. Tento Dodatek 4 zahrnuje stávající hlavní licenční smlouvu držitele licence, pokud existuje, nebo licenční smlouvu, která je k dispozici na adrese <http://www.esri.com/legal/software-license> (dále jako „licenční smlouva“), která je do tohoto dokumentu začleněna formou odkazu. V případě rozporu s podmínkami v licenční smlouvě má přednost tento Dodatek 4. Společnost Esri si vyhrazuje právo podmínky kdykoli změnit.

| | |
|---------------------------|--|
| ▪ Vzdělávací programy (1) | ▪ Program domácího použití (3) |
| ▪ Grantové programy (2) | ▪ Jiné programy Esri pro omezené použití (4) |

Poznámky

1. *Vzdělávací programy:* Držitel licence souhlasí, že bude Produkty po dobu platnosti použití pro vzdělávání užívat výhradně pro vzdělávací účely. Držitel licence Produkty nepoužije k žádnému administrativnímu účelu, pokud nezískal termínovanou licenci k administrativnímu použití. Držitel licence nesmí Produkty užívat k vytváření příjmů nebo zisků.
2. *Grantové programy:* Držitel licence může produkty užívat pouze k nekomerčním účelům uvedeným v grantovém dokumentu společnosti Esri. Držitel licence nesmí Produkty užívat k vytváření příjmů nebo zisků.
3. *Program ArcGIS for Home Use:*
 - a. Všechny produkty programu ArcGIS for Home Use se poskytují formou termínovaných licencí a jsou uvedeny na webové stránce programu Esri pro domácí použití, která se nachází na adrese <http://www.esri.com/software/arcgis/arcgis-for-home>, nebo na webové stránce autorizovaného distributora držitele licence.
 - b. Společnost Esri uděluje držiteli licence osobní, nevýhradní a nepřevoditelnou licenci k použití pro jednoho uživatele výhradně pro použití Produktů poskytnutých na základě programu ArcGIS for Home Use, uvedených v příslušných objednávacích dokumentech, (i) za které byly zaplacen příslušné licenční poplatky; (ii) pro vlastní nekomerční použití držitelem licence, (iii) v souladu s touto licenční smlouvou a v konfiguraci objednané držitelem licence nebo autorizované společností Esri či jejím autorizovaným distributorem a (iv) na období dvanácti (12) měsíců, nebude-li ukončena dříve v souladu s touto licenční smlouvou. „**Nekomerčním**“ se rozumí osobní nebo individuální použití, (i) za které není poskytována žádná úhrada, (ii) které není určeno k vytváření žádných děl pro komerční použití nebo úhradu, (iii) není určeno k poskytování komerční služby a (iv) není prováděno ani financováno žádnou fyzickou či právnickou osobou, která se zabývá komerčním využitím, aplikací nebo nasazením děl podobných licencovaným produktům.
 - c. **Podpora instalace.** Součástí programu ArcGIS for Home Use je podpora instalace po dobu devadesáti (90) dnů. Jak je uvedeno detailněji na webové stránce společnosti Esri nebo autorizovaného distributora, poskytuje společnost Esri technickou podporu formou odpovědi na konkrétní dotazy. Podpora instalace se bude vztahovat jen na nepozměněný software. Software se poskytuje pouze pro standardní hardwarové platformy a operační systémy podporované společností Esri, jak jsou popsány v softwarové dokumentaci. Společnost Esri nenes odpovědnost za provádění nebo zajišťování aktualizací rozhraní pro nestandardní zařízení nebo vlastní aplikace.

Podpora instalace společnosti Esri se poskytuje v souladu s dokumentem Podpora instalace společnosti Esri pro program ArcGIS for Home Use na webové stránce společnosti Esri na adrese <http://www.esri.com/~media/Files/Pdfs/legal/pdfs/home-use-installation-support.pdf>. Společnost Esri podporuje uživatele výhradně při instalaci softwaru Esri. Webová stránka podpory společnosti Esri se nachází na adrese <http://support.esri.com/en/support>. Podpora poskytnutá autorizovaným distributorem bude v souladu s podmínkami a ujednáními programu technické podpory distributora.
4. *Další programy společnosti Esri pro omezené použití:* Získá-li držitel licence produkty v rámci jakéhokoli programu pro omezené použití, který není uveden výše, užívání produktů držitelem licence může podléhat podmínkám stanoveným na příslušné spouštěcí stránce nebo v registračním formuláři nebo dle popisu na webové stránce společnosti Esri, což bude dodatkem k podmínkám tohoto Dodatku 4, které nejsou s tímto v rozporu. Veškeré takové podmínky programu jsou začleněny do tohoto dokumentu formou odkazu.



Pouze pro potřeby distributora/Esri:

Jméno zák. VGHMUP
Č. zák. 4275
Č. obj. 02E747009

Esri, 380 New York St., Redlands, CA 92373-8100 USA • TEL 909-793-2853 • FAX 909-793-5953

DOPLNĚK Č. 1

LICENČNÍ SMLOUVY

Číslo smlouvy Esri: 2013MLA2104

Tento Doplněk upravuje a doplňuje Licenční smlouvu uzavřenou mezi Českou republikou – Ministerstvem obrany ČR („Organizace“), Environmental Systems Research Institute, Inc. („Esri“), a ARCDATA PRAHA, s.r.o. („Distributor“). Licenční smlouva obsahuje (i) stranu s podpisy (E101), (ii) Všeobecné licenční podmínky (E204), a (iii) Dodatek 1 (E300). Strany se dohodly na tom, že změny, úpravy a dodatečná práva poskytnutá tímto Doplněkem Licenční smlouvy se budou vztahovat pouze na Podnikový Produkt, který smí být šířen v souladu s Podnikovou licenční dohodou („Smlouva ELA“) uzavřenou mezi Distributorem a Organizací.

DODATEČNÉ PODMÍNKY

ODDÍL 1—DODATEČNÉ DEFINICE

Výrazy „Šířit“ nebo „Nasadit“, „Šíření“ nebo „Nasazení“, příp. „Rozšíření“ nebo „Nasazen“ mají význam redistribuovat nebo redistribuce Podnikových produktů (a souvisejících autorizačních kódů), případně jejich distribuci Organizací během platnosti Smlouvy ELA k instalaci a použití Držitelem licence v souladu s podmínkami tohoto Doplněku.

„Organizační složka“ znamená samostatnou organizační jednotku zřízenou a/nebo podléhající Organizaci, jmenovitě uvedenou v Příloze F Smlouvy (Podmínek) ELA a to bez rozdílu, zda Organizační složka má či nemá samostatnou právní subjektivitu. Organizační složka je oprávněna účastnit se Smlouvy ELA

„Podnikové Produkty“ jsou produkty uvedené v Tabulce A-1 a Tabulce A-2 Přílohy A „Produkty a Harmonogram šíření“ Smlouvy (Podmínek) ELA. Podnikové produkty nezahrnují položky s jednotkovou cenou ani technologie společnosti Esri, které mohou být součástí produktů třetí strany získaných Držitelem licence.

„Držitel Licence“ znamená pouze a výlučně Organizační složka. S cílem zabránit pochybnostem tato definice držitelů licence nebude zahrnovat konzultanty ani smluvní partnery.

„Stávající Produkty“ nebo „Zahnuté produkty“ (Rolled-in Products) jsou Produkty stejného typu, jako jsou Podnikové produkty, které je Držitel licence oprávněn užívat z doby před Datem Účinnosti, na něž je v současnosti placena údržba (dle záznamů společnosti Esri o službách poskytovaných zákazníkům), a ke kterým je po dobu trvání ELA poskytována Údržba ELA.

„Položky s jednotkovou cenou“ jsou samostatně objednatelné produkty nebo údržba, které jsou k dispozici za licenční poplatek za určitou jednotku, poplatek za předplatné nebo poplatek za údržbu.

ODDÍL 2—DODATEČNÉ UDĚLENÍ LICENCE

Podmínky užívání Podnikových Produktů jsou stanoveny podmínkami Licenční smlouvy ve znění změn a úprav provedených tímto Doplněkem. Organizace zůstává primárně odpovědná Esri za to, že Držitelé licence budou dodržovat podmínky Licenční smlouvy ve znění tohoto Doplněku. Stávající Produkty i Položky s jednotkovou cenou objednávané samostatně, pokud budou Organizací pořízeny, musí být licencovány v souladu s Licenční smlouvou.

ODDÍL 3—UDĚLENÍ LICENCE, BETA LICENCE A PŘÍSTUP KONZULTANTŮ

3.1 Udělení licence. Pro Podnikové Produkty je tímto Doplněkem uděleno následující dodatečné schválené použití:

- V době platnosti Smlouvy ELA je Organizace oprávněna kopírovat a šířit Podnikové Produkty Držitelům licence až do počtu licencí uvedených v Tabulce A-1 a Tabulce A-2 Přílohy A Smlouvy (Podmínek) ELA. Žádný jiný Držitel licence nemá právo kopírovat (kromě toho, co je dovoleno v rámci Licenční smlouvy) nebo šířit Podnikové Produkty.

3.2 Beta licence. Beta licence nejsou v rámci ELA k dispozici.

3.3 Přístup konzultantů. Přístup pro konzultanty a smluvní partnery, v E204 Licenční smlouvě se upravuje tak, aby použití jakéhokoli Podnikového Produktu bylo omezeno na použití konzultanty a smluvními partnery k výlučnému užítku a prospěchu Držitele licence, a to v době (i) práce v místě objektu Držitele licence nebo (ii) na dálku s použitím/přístupem k Podnikovému Produktu z počítačů nebo zařízení v objektech Držitele licence.

ODDÍL 4—DODATEČNÁ OMEZENÍ TÝKAJÍCÍ SE POUŽÍVÁNÍ

Kromě omezení upravujících užívání produktů uvedených v Licenční smlouvě se Podnikových Produktů týkají tato další omezení při jejich použití:

- a. Organizace ani Držitel licence není oprávněn používat, převádět, redistribuovat či šířit Podnikový Produkt mimo Českou republiku bez předchozího písemného povolení Esri a Distributora a bez dohody o dodatečných poplatcích, pokud takové poplatky existují. Výjimku z omezení dle předchozí věty představuje oprávnění Držitele licence dočasně užívat Podnikový Produkt při podpoře operací v Afganistanu a v dalších zemích avšak pouze a výlučně za předpokladu, že Držitel licence bude účastníkem vojenské či jiné operace řízené NATO nebo EU, a to vše za předpokladu, že Podnikový Produkt bude následně vrácen do České republiky. Každý takový export musí podléhat požadavkům Směrnice USA o kontrole exportu obsaženým v Licenční smlouvě.
- b. Tištěná dokumentace se nesmí kopírovat.

ODDÍL 5—PLATNOST A ZÁNİK ELA

Platnost tohoto Doplnku je po dobu trvání platnosti Smlouvy ELA, pokud platnost tohoto Doplnku nebo Smlouvy ELA není ukončena dříve v souladu s tímto Doplnkem.

Po ukončení platnosti Smlouvy ELA Distributorem a/nebo Esri z důvodu podstatného porušení podmínek zaniknou všechny rozšířené licence a Organizace i Držitelé licenci mají povinnost odinstalovat, odstranit a zničit veškeré Podnikové Produkty, materiály určené pro školení a veškeré kompletní nebo částečné kopie, úpravy či sloučené součásti v jakékoli formě. Organizace i Držitelé licenci jsou povinni takové zničení provést a předložit o něm důkazy Distributorovi či Esri, a tyto důkazy musí být v podobě přijatelné pro Distributora a/nebo Esri.

Držitel licence je však oprávněn, s výjimkou ukončení platnosti Licenční smlouvy z důvodu podstatného porušení jejich podmínek Držitelem licence, nadále používat Stávající software, a to pod podmínkou, že Držitel licence souhlasí s podmínkami Licenční smlouvy. Současně v takovém případě nebude na Držiteli licence požadována úhrada obnovovacího poplatku za zrušenou údržbu u Stávajícího softwaru, pokud Držitel licence objedná údržbu nejpozději k datu ukončení platnosti ELA.

Po vypršení platnosti ELA může Držitel licence dál používat Podnikový Produkt i Stávající software, a to v souladu s podmínkami stanovenými v Licenční smlouvě. Držitel licence může po vypršení platnosti objednat údržbu Stávajícího software bez zaplacení obnovovacího poplatku za zrušenou údržbu. Držitel licence musí Distributorovi nahlásit počet a typ licenci, pro něž Držitel licence volí zakoupení standardní údržby. Pokud se Držitel licence rozhodne neobjednat údržbu při vypršení platnosti a údržba zanikne, Držitel licence musí znovu zaplatit poplatky za údržbu, aby se údržba obnovila. Držitel licence nesmí rozšiřovat další kopie Podnikového Produktu mimo těch, které jsou používány při ukončení platnosti smlouvy.

ODDÍL 6—ADMINISTRATIVNÍ POŽADAVKY

6.1 Licence OEM. Získá-li držitel licence Software, Data, služby Online Services nebo jakoukoliv jejich komponentu jako součást softwarového programu původního výrobce vybavení (OEM) nebo výrobku vyvinutého a licencovaného OEM obchodním partnerem Esri, držitel licence není oprávněn získat nebo usilovat o slevu od OEM obchodního partnera nebo Esri, ať přímo nebo nepřímo, a to v důsledku nebo na základě dostupnosti takového Software, Dat nebo služeb Online Services jakožto Podnikového Produktu v rámci ELA. Kromě toho, takový Software, Data, služby Online Services nebo jakákoliv jejich komponenta zahrnutá do softwarového programu nebo produktu OEM bude licencována na základě licenční smlouvy zajištěné OEM obchodním partnerem a ne prostřednictvím ELA.

6.2 Software podléhající licenčnímu poplatku. Novější nebo aktualizovaný Podnikový Produkt může obsahovat nebo může být vyvinut pomocí (i) nově obstarané technologie získané na základě významné investice nebo (ii) duševního vlastnictví třetí osoby, která vyžaduje licenční poplatek v podobě jednotkové ceny nebo zakazuje šíření v rámci lokální licence. Esri si vyhrazuje právo požadovat od Distributora vyjmutí takových novějších nebo aktualizovaných verzí Podnikového licenčního

softwaru ze seznamu Podnikových Produktů v ELA. Tyto položky mohou být pro Držitele licence dostupné v omezeném množství nebo jako položky s jednotkovou cenou, které se objednávají samostatně. V takovém případě může Držitel licence dále používat starší (předchozí) rozšířenou verzi.

6.3 Zastarávání produktu. V době platnosti ELA mohou některé produkty uvedené v Příloze A Smlouvy (Podmínek) ELA zastarat nebo už nemusí být komerčně nabízeny nebo už nemusí být možné je šířit. Držitel licence může produkt, který již byl rozšířen, nadále užívat, s tím, že podpora a aktualizace již nemusí být pro tyto starší produkty poskytovány. Údržba ELA a údržba a dostupnost produktů uvedených v Příloze A smlouvy ELA musí podléhat statutu podpory životního cyklu produktu a ten je možné pro účely specifických plánů týkajících se produktů najít na adrese <http://support.esri.com/index.cfm?fa=software.gateway>, a to vybráním typu produktu a kliknutím na odkaz Životní cyklus produktu. Zásady Esri týkající se Statutu podpory životního cyklu produktu, které jsou dostupné na adrese <http://support.esri.com/knowledgebase/relatedDocs/ProductLifeCycle.pdf>, definují jednotlivé fáze a celkové plány podpory.

6.4 Organizační složky

Organizace je vůči Esri a Distributorovi primárně odpovědná za dodržení všech podmínek stanovených Licenční smlouvou a Doplnkem č. 1 Licenční smlouvy všemi Držiteli licence. Před rozšířením licence Organizační složce poskytne Organizace dotčené Organizační složce kopii Licenční smlouvy, tohoto Doplnku č. 1 Licenční smlouvy a těch částí Smlouvy ELA, které jsou aplikovatelné na danou Organizační složku. Organizace prohlašuje a zaručuje, že disponuje dostatečnými pravomocemi k tomu, aby Organizační složku zavázala k dodržování podmínek Licenční smlouvy, tohoto Doplnku č. 1 Licenční smlouvy a těch částí Smlouvy ELA, které jsou aplikovatelné na danou Organizační složku.

Tento Doplněk č. 1 Licenční smlouvy představuje jedinou a úplnou dohodu mezi stranami, týkající se změn, úprav a doplnění Licenční smlouvy v rozsahu jak uvedeno v tomto Doplnku č. 1.

NA DŮKAZ TOHO strany svým podpisem stvrzují platnost tohoto Doplnku č. 1, který nabývá platnosti k poslednímu níže uvedenému datu.

ČESKÁ REPUBLIKA – M
(Organizace)

Za Organizaci: _____
Podpis oprávněné osoby

Vytištěné jméno: Ing.

Funkce: Fedtel OKIS NGRV

Datum: 13/3/2014

Kontaktní údaje Organizace

Kontakt: Ing. Petr

Adresa: rdm. Svobody

Město, stát, PSČ: Praha 6

Česká republika

160 01

Stát: Česká republika

Telefon: +420 973 218 041

Fax: +420 973 216 401

E-mail: _____

ARCDATA PRAHA, s.r.o.
(Distributor)

Za Distributora: _____
Podpis oprávněné osoby

Vytištěné jméno: _____

Funkce: GENERAL MANAGER

Datum: 13/3/2014

ENVIRONMENTAL SYSTEMS
RESEARCH INSTITUTE, INC.
(Esri)

Za Esri: _____
Podpis oprávněné osoby

Vytištěné jméno: _____
Manager, International Contracts

Funkce: _____

Datum: JAN 31 2014



**OBCHODNÍ PODMÍNKY PODNIKOVÉ LICENCE – PŘÍLOHA Č. 4 (počet listů: 11 / 21 stran)
SMLOUVY NA TECHNICKÉ ZHODNOCENÍ SW MULTILICENCE GIS-ELA Č. 185310215**

Tyto Obchodní podmínky podnikové licence, včetně všech níže uvedených dokumentů (společně "Podmínky ELA"), upravují závazkový vztah založený Smlouvou na technické zhodnocení SW multilicence GIS-ELA č. 185310215 („Smlouva ELA“) uzavřenou mezi Českou republikou - Ministerstvem obrany ČR ("Organizace") a společností ARCDATA PRAHA, s.r.o., sídlem Praha 1 – Nové Město, Hyberská 24/1009, PSČ 110 00, IČ: 148 89 749 ("Distributor") s datem účinnosti dnem podpisu poslední smluvní stranou ("Datum Účinnosti"). Smlouva ELA společně s Podmínkami ELA zakládají právo na dodání licence a dodání konkrétních produktů společnosti Esri, poskytnutí údržby ELA, zajištění registrace na Mezinárodní a lokální konferenci uživatelů Esri („Konference GIS Esri“) a další doplňkové služby níže specifikované, jakož i práva a povinnosti stran při realizaci předmětu Smlouvy ELA.

Podmínky ELA zahrnují:

1. Podpisovou stranu,
2. Ujednání a podmínky dodání podnikové licence, včetně:
 - Přílohy A, Produkty a Harmonogram šíření
 - Přílohy B, Poplatek ELA a jeho členění
 - Přílohy C, Výroční zpráva Organizace o Šíření
 - Přílohy D, Kontaktní osoby ELA
 - Přílohy E, Odpovědní zástupci Help Desku 1. stupně
 - Přílohy F, Organizační složky
 - Přílohy G, Technické podmínky

Podmínky stanovené pro užívání Podnikových produktů společností Esri, na které Podmínky ELA odkazují a které nejsou k Podmínkám ELA přímo připojeny, jsou stanoveny těmito samostatnými dokumenty:

1. Licenční smlouva (2013MLA2104) a
2. Doplněk č. 1 Licenční smlouvy (2013MLA2104 A-1).

Strany potvrzují, že si tyto Podmínky ELA přečetly, rozumí ji a souhlasí s tím, aby byly vázány jejich ustanoveními.

Tyto Podmínky ELA ve spojení se smlouvou uzavřenou mezi Organizací a Distributorem představují jedinou a úplnou dohodu mezi stranami týkající se předmětu smlouvy a nahrazují veškeré předchozí dohody, návrhy, nabídky, dohody o porozumění a jakákoli jiná ujednání mezi stranami týkající se téhož předmětu. Změny nebo dodatky takto sjednaných smluvních podmínek musí mít písemnou formu a musí být podepsány oprávněnými zástupci obou smluvních stran.

PŘIJATO A DOHODNUTO:

ČESKÁ REPUBLIKA
(Organizace)

Zástupce: _____
Podpis oprávněné osoby

Jméno: _____

Funkce: ředitel OKIS SVA MO

Datum: 29.10. 2018



ARCDATA PRAHA, s.r.o.
(Distributor)

Zástupce: _____
Podpis oprávněné osoby

Jméno: _____

Funkce: jednatel

Datum: - 5 -10- 2018

ARCDATA PRAHA
s.r.o.
Hyberská 24, 110 00 Praha 1
DIČ: CZ 14889749
-1-

ČLÁNEK 1—DEFINICE

Níže uvedené pojmy budou při výkladu Podmínek ELA a souvisejících dokumentů interpretovány následovně:

- "Organizační složka" znamená samostatnou organizační jednotku zřízenou a/nebo podléhající Organizaci, jmenovitě uvedenou v Příloze F Podmínek ELA a to bez rozdílu, zda Organizační složka má či nemá samostatnou právní subjektivitu. Organizační složka je oprávněna účastnit se Smlouvy ELA.
- "Šířit" nebo „Nasadit“, "Šíření" nebo „Nasazení“, příp. "Rozšířen" nebo „Nasazen“ mají význam redistribuovat nebo redistribuce Podnikových produktů (a souvisejících autorizačních kódů), případně jejich distribuci Organizací během platnosti Smlouvy ELA k instalaci a použití Držitelem licence.
- "Poplatek ELA" znamená poplatek stanovený v Příloze B, Poplatek ELA a jeho členění.
- "Údržba ELA" znamená Podporu 2. stupně, aktualizace (updaty) a patche poskytované Distributorem pro Podnikové Produkty a Stávající produkty.
- "Podnikové Produkty" jsou produkty uvedené v Tabulce A-1 a Tabulce A-2 Přílohy A „Produkty a Harmonogram šíření“. Podnikové produkty nezahnují položky s jednotkovou cenou ani technologie společnosti Esri, které mohou být součástí produktů třetí strany získaných Držitelem licence.
- "Esri" znamená společnost Environmental Systems Research Institute, Inc., která je poskytovatelem licence k Podnikovým produktům.
- „Událost“ znamená požadavek na technickou pomoc.
- "Licenční smlouva" znamená příslušnou licenční smlouvu, která je do Smlouvy ELA začleněna formou odkazu a která (i) se nachází na internetové adrese <http://www.esri.com/legal/software-license> a zahrnuje Licenční smlouvu - Všeobecné licenční podmínky (E204) a Přílohu 1- Rozsah užití (E300); během procesu instalace je třeba tuto smlouvu přijmout prostřednictvím elektronického potvrzení; nebo (ii) podepsanou licenční smlouvu mezi Esri, Distributorem a Organizací, která nahrazuje případnou elektronicky uzavřenou licenční smlouvu.
- "Držitel Licence" nebo "Držitelé Licence" znamená pouze a výlučně Organizační složky. S cílem zabránit pochybnostem tato definice držitelů licence nebude zahrnovat konzultanty ani smluvní partnery.
- "Stávající Produkty" nebo „Zahrnuté produkty“ (*Rolled-in Products*) jsou Produkty stejného typu, jako jsou Podnikové produkty, které je Držitel licence oprávněn užívat z doby před Datem Účinnosti, na něž je v současnosti placena údržba (dle záznamů společnosti Esri o službách poskytovaných zákazníkům), a ke kterým je po dobu trvání ELA poskytována Údržba ELA.
- „Systémová podpora“ nebo „Údržba“ nebo „Maintenance“ znamená služby poskytované Distributorem Kraji při užívání Produktů a zahrnuje také Technickou podporu.
- „Technické podmínky“ znamená dokument „Technické podmínky poskytování služeb Systémové podpory (maintenance) při užití softwarových produktů a Služeb Online Services“ specifikující rozsah, technické a věcné parametry poskytování služeb Systémové podpory.
- "Technická podpora" znamená úsilí o vyřešení nahlášené Události prostřednictvím nápravy chyb, patche, hot fixu a náhradního řešení (bypassu), náhradní dodávky nebo pomocí jiné nápravy nebo úpravy Produktu ve smyslu poslední platné verze Pravidel poskytování údržby software vydaných Distributorem ve znění Článku 3.1 viz níže.
- "Help Desk 1. stupně" znamená kontaktní místo Organizace, ze kterého bude Držitelům licence poskytována veškerá Podpora 1. stupně.
- "Podpora 1. stupně" znamená Technickou podporu poskytovanou Help Deskem 1. stupně jako primárním kontaktním bodem Držitelů licence ve snaze o vyřešení ohlášené Události.
- "Podpora 2. stupně" znamená Technickou podporu poskytovanou Distributorem Help Desku 1. stupně v případě, že Událost nemůže být vyřešena prostřednictvím Podpory 1. stupně.
- "Položky s jednotkovou cenou" jsou samostatně objednatelné produkty nebo údržba, které jsou k dispozici za licenční poplatek za určitou jednotku, poplatek za předplatné nebo poplatek za údržbu.

ČLÁNEK 2—LICENČNÍ PODMÍNKY

Užívání Podnikových produktů Držitelem licence se řídí Licenční smlouvou a Doplňkem č. 1 k Licenční smlouvě, který zahrnuje, nikoliv výlučně, dodatečná oprávnění a omezení, oproti podmínkám Licenční smlouvy. Položky s jednotkovou cenou, jsou-li poskytnuty, a Stávající Produkty musí být licencovány v souladu s Licenční Smlouvou.

ČLÁNEK 3—ÚDRŽBA

3.1 Údržba ELA. Poplatky za Údržbu ELA jsou zahrnuty v Poplatku ELA. Ke každé položce Stávajících Produktů a Podnikových produktů bude poskytována Údržba ELA za předpokladu, že pro dané produkty je údržba standardně poskytována. Údržba ELA zahrnuje všechny výhody uvedené v příslušných aktuálních Pravidlech poskytování údržby software vydaných Distributorem ve znění modifikovaném tímto článkem 3.

a. Podpora 1. stupně poskytovaná Organizací

- (1) Help Desk 1. stupně je povinen poskytnout Podporu 1. stupně všem Držitelům licence.
- (2) Help Desk 1. stupně musí užívat analytiku plně vyškolené a znalé Produktů, pro něž poskytují podporu.
- (3) Podpora 1. stupně musí minimálně zahrnovat činnosti, které pomáhají uživateli při obtížích s používáním a ovládním produktů, jakož i zodpovězení dotazů týkajících se instalace produktů a postupu při řešení vzniklých problémů.
- (4) Analytici Podpory 1. stupně budou primárními kontaktními osobami pro všechny otázky a Události. Analytici Podpory 1. stupně jsou povinni získat od Držitele licence úplný popis hlášené Události a systémové konfigurace. Analytici by měli zejména získat popis jednotlivých nastavení, vzorky příslušných kódů nebo Dat, týkajících se Události. Analytici mohou k uspokojivému vyřešení Události rovněž využívat další informace a databáze, které pro dané účely mohou být vytvořeny.
- (5) Nebude-li Help Desk 1. stupně schopen Událost vyřešit, bude pověřený zástupce Help Desku 1. stupně kontaktovat Technickou podporu Distributora za účelem poskytnutí Podpory 2. stupně. Help Desk 1. stupně je povinen poskytovat podporu takovým způsobem, aby minimalizoval vznášení opakovaných dotazů a poskytoval Držiteli licence řešení jeho problémů.
- (6) Organizace je oprávněna jmenovat počet zástupců Help Desku 1. stupně uvedený v Příloze B. Kontaktní údaje těchto zástupců musí být uvedeny v Příloze E a tito zástupci budou jedinými osobami (volajícími) oprávněnými kontaktovat Distributora s požadavkem na poskytnutí Podpory 2. stupně.

b. Podpora 2. stupně poskytovaná Distributorem

- (1) Distributor je povinen zaznamenávat hovory přijaté od zástupců Help Desku 1. stupně.
- (2) Je-li požadována Podpora 2. stupně, je Distributor povinen seznámit se s informacemi získanými Help Deskem 1. stupně včetně předběžných informací o dosavadním způsobu řešení problému Help Deskem 1. stupně, které mu zástupci Help Desku 1. stupně předají.
- (3) Distributor je oprávněn za účelem doplnění informací předběžně získaných Help Deskem 1. stupně a informací o způsobu jakým se řešil hlášený problém, požadovat po zástupcích Help Desku 1. stupně ověření poskytnutých informací, jejich doplnění, jakož i odpovědi na další případné dotazy.
- (4) Distributor je povinen pokusit se vyřešit Událost hlášenou Help Deskem 1. stupně, a to prostřednictvím pomoci poskytnuté zástupcům Help Desku 1. stupně, nikoli Držitelům licence.
- (5) V případě nalezení řešení Události je Distributor povinen sdělit toto řešení zástupcům Help Desku 1. stupně, kteří jej následně sdělí Držiteli licence.
- (6) Společnost Esri je na základě vlastního uvážení oprávněna vytvářet patche, hot fixy nebo aktualizace (*updates*), které budou k dispozici ke stažení z internetových stránek Distributora nebo ESRI nebo budou na požádání poskytovány na přenosných médiích.

3.2 Údržba Položek s jednotkovou cenou. Roční poplatky za údržbu Položek s jednotkovou cenou nejsou zahrnuty v Poplatku ELA a v případě objednání podléhá tato údržba zvláštním poplatkům.

ČLÁNEK 4—DODÁNÍ, ZPRÁVA O ŠÍŘENÍ A REGISTRACE NA KONFERENCI

4.1 Dodání a Šíření

- a. Na základě požadavku ze strany Organizace Distributor dodá omezené množství sad záložních médií v počtu uvedeném v Příloze B. Distributor je povinen media odeslat na dodací adresu uvedenou v Příloze D, Kontaktní osoby ELA. Organizace je oprávněna zakoupit další sady záložních médií za ceny platné v době koupě.
- b. Distributor poskytne Organizaci autorizační kódy, dle potřeby, za účelem aktivace programu nedestruktivní ochrany před kopírováním, který umožňuje fungování Podnikových produktů, případně přístup k nim.
- c. Organizace je povinná sledovat Stav šíření Podnikových produktů. Objednávky Položek s jednotkovou cenou mohou být Organizací vystavovány kdykoli v době platnosti ELA a budou dodávány na dodací adresu uvedenou v Příloze D.

4.2 Výroční zpráva o Šíření. Jednou ročně v den podpisu ELA a devadesát (90) dnů před skončením platnosti ELA je Organizace povinná v souladu s Přílohou C vyhotovit a Distributorovi předat písemnou zprávu uvádějící všechna Šíření Držitelům licence. Zpráva podléhá auditu oprávněným zástupcem Distributora nebo společnosti Esri.

4.3 Registrace na Mezinárodní a lokální konferenci uživatelů Esri. Po dobu platnosti ELA obdrží Organizace každoročně registrace na Mezinárodní konferenci uživatelů Esri a Lokální konferenci uživatelů Esri v ČR v počtu dle Přílohy B. Organizace odpovídá za distribuci registrací Držitelům licence. Organizace ani Organizační složky nejsou oprávněny zmocnit k účasti na Mezinárodní konferenci uživatelů Esri ani na Lokální konferenci uživatelů Esri v ČR třetí osoby.

ČLÁNEK 5—KONTANTNÍ OSOBY; OZNÁMENÍ

5.1 Kontaktní osoby. Každá strana je povinna uvést v Příloze D kontaktní osoby pro administrativní a technické otázky.

5.2 Oznámení právní povahy. Všechna oznámení právní povahy jsou považována za řádně doručená, pokud jsou učiněna v písemné podobě v českém jazyce a odeslána kurýrem nebo doporučeně (s dodejkou) poštou, faxem nebo jinou formou elektronického přenosu, za předpokladu, že doručení bude potvrzeno kurýrem nebo dodejkou, a to na adresu příslušné smluvní strany uvedenou v Příloze D, nedojde-li písemně k její změně příslušnou smluvní stranou. V případě doručení kurýrem nebo poštou je oznámení považováno za doručené potvrzením přijetí nebo sedmým (7) dnem po předání kurýrní službě nebo poště, podle toho, co nastane dříve. V případě elektronického přenosu zprávy je zpráva považována za doručenou první pracovní den následující po dni, ve kterém byla odeslána za předpokladu, že její doručení je potvrzeno adresátem.

ČLÁNEK 6—PLATNOST, UKONČENÍ PLATNOSTI A UPLYNUTÍ DOBY ELA

6.1 Doba platnosti. Předmět Smlouvy ELA bude Distributorem plněn od Data účinnosti do doby stanovené Smlouvou ELA tj. do 31. 12. 2021, nebude-li Smlouva ELA ukončena předčasně některým ze způsobů stanovených níže.

6.2 Odstoupení pro podstatné porušení. Distributor je oprávněn odstoupit od Smlouvy ELA z důvodu podstatného porušení smlouvy ze strany Organizace a neodstranění podstatného porušení ani v dodatečně poskytnuté lhůtě. Organizace musí podstatné porušení odstranit nejpozději v dodatečně lhůtě třiceti (30) dnů počítané od data písemné výzvy k odstranění podstatného porušení. V případě, že od Smlouvy ELA odstoupí Distributor nebo společnost Esri z důvodu podstatného porušení smlouvy ze strany Organizace, zanikají rovněž všechny Rozšířené licence v souladu s Doplňkem č.1 k Licenční smlouvě a všechny dosud nezaplacené splátky Poplatku ELA se stávají splatnými a Organizace je povinna je zaplatit ve lhůtě třiceti (30) dnů ode dne odstoupení. Distributor dále souhlasí s tím, že Držitel licence není povinen platit poplatek za obnovu údržby za již ukončenou údržbu pro Stávající produkty, pokud si Držitel licence tuto údržbu opět objedná při ukončení ELA. Další položky, které jsou zahrnuty v rámci Smlouvy ELA, jako je například registrace na Mezinárodní i lokální konferenci uživatelů Esri, pozbudou platnosti současně s ukončením platnosti Smlouvy ELA.

6.3 Ukončení licenčních práv Organizační složce. Distributor i Esri jsou v případě podstatného porušení Smlouvy ELA rovněž oprávněni ukončit licenční práva pouze některé Organizační složce, a to bez odstoupení od Smlouvy ELA ve vztahu k Organizaci a/nebo ostatním Organizačním složkám v souladu s Doplňkem č. 1 k Licenční smlouvě. V případě ukončení práv některé Organizační složce se výše Poplatku ELA nesnižuje. Organizační složka, které byla ukončena licenční práva, nebude mít nadále přístup k žádným výhodám (*benefits*), nárokům, právům nebo dalším položkám zahrnutým nebo jinak spojeným se Smlouvou ELA.

6.4 Doba platnosti licence a užívání po uplynutí doby platnosti ELA. Skončením platnosti Smlouvy ELA uplynutím doby její platnosti a za předpokladu zaplacení Poplatků ELA v plné výši nezaniká Licenční smlouva a Držitelé licence mají nadále právo užívat v souladu s podmínkami Licenční smlouvy Rozšířené Podnikové produkty a Stávající Produkty. Organizace je povinna sdělit Distributorovi počet a typ licencí, na které si Držitelé licence přejí zajistit standardní údržbu. Pokud si Držitel licence neobjedná údržbu Stávajících produktů nebo Podnikových produktů při skončení platnosti Smlouvy ELA, údržba skončí. Pokud se Držitel licence později rozhodne pro obnovu údržby, bude povinen zaplatit poplatky za obnovu údržby ode dne skončení platnosti Smlouvy ELA (tzv. zpětné poplatky za údržbu). Organizace není oprávněna šířit další kopie Podnikových produktů nad rámec počtu užívaného v době ukončení Smlouvy ELA nebo uplynutí doby její platnosti.

ČLÁNEK 7—DŮVĚRNOST INFORMACÍ

Podmínky a ujednání Smlouvy ELA jsou důvěrné a práva k nim náleží Distributorovi a společnosti Esri. S výjimkou případů zde uvedených, Organizace není oprávněna publikovat nebo poskytnout Smlouvu ELA (příp. její obsah) žádné třetí osobě bez předchozího písemného souhlasu Distributora a společnosti Esri. Organizace je oprávněna poskytnout část nebo celý obsah Smlouvy ELA Organizační složce za předpokladu, že tato Organizační složka je vázána mlčenlivostí ve vztahu k publikování nebo poskytování Smlouvy ELA (příp. jejího obsahu) třetím osobám. Důvěrné informace mohou být poskytnuty pouze zaměstnancům nebo konzultantům Organizace nebo Organizační složky (např. externímu právnímu zástupci nebo účetním), kteří tyto informace nezbytně potřebují k plnění svých povinností a jsou zavázáni povinností mlčenlivosti. Organizace nebo Organizační složka je oprávněna poskytnout pouze Licenční smlouvu ve smyslu omezení stanovených Smlouvou ELA jen smluvní straně nebo právnímu zástupci, kteří tyto informace nezbytně potřebují k plnění svých povinností v případě jednání jménem Organizace nebo Organizační složky. Žádné další části Smlouvy ELA nesmí být právnímu zástupci nebo poradci poskytnuty. Bude-li povinnost poskytnout důvěrné informace vyplývat ze zákona, je Organizace povinna informovat Distributora o této povinnosti s uvedením rozsahu, v jakém mají být informace poskytnuty a subjektu, který o jejich poskytnutí žádá, a to v dostatečném předstihu, aby Distributor mohl včas uplatnit své případné námitky proti poskytnutí informací u příslušného orgánu či soudu.

ČLÁNEK 8—VZTAH SMLUVNÍCH STRAN

Smlouva ELA nezakládá mezi Distributorem a Organizací partnerství, sdružení ani obchodní zastoupení. Distributor ani Organizace nejsou oprávněni navenek takto prezentovat a Distributor ani Organizace nejsou oprávněni jeden druhého zavazovat ani neodpovídají za vystupování, jednání či opomenutí druhé strany.

ČLÁNEK 9—VYŠŠÍ MOC

Je-li plnění některé povinnosti stanovené Smlouvou ELA znemožněno, omezeno nebo narušeno událostí, jako je požár, povodeň, zemětřesení, exploze nebo jiná živelná událost nebo nehoda; stávkou nebo jiným zaměstnaneckým sporem; nemožností zajistit dodávky dílů, materiálů nebo energie; válkou, teroristickým útokem nebo jeho hrozbou, kybernetickým útokem nebo jinými násilnostmi; zákonem, závazným rozhodnutím, prohlášením, nařízením, vyhláškou, výzvou nebo jiným požadavkem orgánu veřejné správy; nebo jakoukoli jinou překážkou, o které nelze rozumně předpokládat, že ji dotčená smluvní strana může odvrátit, má dotčená smluvní strana nárok, a to za předpokladu včasného oznámení takového znemožnění, omezení či narušení plnění opačné smluvní straně, na poskytnutí dodatečné přiměřené lhůty k odstranění prodlení, které vzniklo v důsledku tohoto narušení, omezení či znemožnění plnění.

ČLÁNEK 10—GIS STANDARD

Organizace souhlasí s tím, že Organizační složky oficiálně uvedou Esri jako svůj GIS standard s tím, že tato skutečnost může být Esri použita jako obchodní reference pro další distributory, klienty a potenciální klienty Esri po dobu trvání platnosti Smlouvy ELA. Smlouva ELA nebude považována ani interpretována jako výhradní smlouva a Organizace, stejně jako každá Organizační složka, si vyhrazují právo zajistit si od třetí osoby jakékoliv vybavení pro GIS software nebo spojené služby. Organizace souhlasí s tím, že Distributor a Esri mohou zveřejnit informaci o uzavření Smlouvy ELA.

ČLÁNEK 11—ORGANIZAČNÍ SLOŽKY

Organizace vůči Esri a Distributorovi je primárně odpovědná za dodržení všech podmínek stanovených Licenční smlouvou a Doplňkem č. 1 Licenční smlouvy všemi Držiteli licence. Před rozšířením licence Organizační složce poskytne Organizace dotčené Organizační složce kopii Licenční smlouvy, Doplňku č. 1 Licenční smlouvy a těch částí Podmínek ELA, které jsou aplikovatelné na danou Organizační složku. Organizace prohlašuje a zaručuje, že disponuje dostatečnými pravomocemi k tomu, aby Organizační složku zavázala k dodržování podmínek Licenční smlouvy, Doplňku č. 1 Licenční smlouvy a těch částí Podmínek ELA, které jsou aplikovatelné na danou Organizační složku.

Zařazení nových Organizačních složek do Smlouvy ELA je možné jen na základě předchozího písemného souhlasu Distributora a Esri. Takové zařazení nových Organizačních složek může současně vést ke zvýšení Poplatku ELA.

ČLÁNEK 12—ADMINISTRATIVNÍ POŽADAVKY

V souladu s článkem Administrativní požadavky Doplnku č. 1 Licenční smlouvy si Distributor a Esri vyhrazují právo (i) vyloučit poskytnutí jakékoliv slevy na Esri technologie nebo produkty/služby, stejně jako právo na vyloučení Esri technologie nebo produktů/služeb obsažených v Esri technologii a poskytnutých dodavatelem (OEM partnerem) společnosti Esri, (ii) vyloučit neomezené šíření nových Produktů a (iii) ukončit komerční nabízení Produktů a související údržby nebo dostupnost Produktů pro Šíření, a to z důvodu jejich zastarání.

ČLÁNEK 13—COMPLIANCE

Smluvní strany jsou povinny chovat se eticky a v rámci jejich společné obchodní činnosti, zejména v rámci plnění povinností vyplývajících ze Smlouvy ELA a povinností vzniklých na jejím základě, dodržovat morální a profesionální principy chování zakotvené v Etickém kodexu Distributora. Etický kodex je dostupný na internetových stránkách Distributora, a to na adrese <https://www.arcdata.cz/compliance>. Každý účastník Smlouvy ELA se zavazuje se s ním seznámit. Smluvní strany se dále zavazují dodržovat právní předpisy vztahující se k jimi vykonávané činnosti a chovat se tak, aby jejich jednání nenaplněvalo znaky trestného činu nebo přestupku v jakémkoli stadiu (příprava, pokus, dokonání trestný čin nebo přestupek), které by bylo možno přičíst jedné nebo oběma smluvním stranám podle zákona č. 418/2011 Sb., o trestní odpovědnosti právnických osob a řízení proti nim, ve znění pozdějších předpisů a zákona č. 250/2016 Sb. o odpovědnosti za přestupky a řízení o nich, ve znění pozdějších předpisů. K tomuto smluvní strany prohlašují, že zavedly řádný prevenční informační a školicí systém i náležitá kontrolní a jiná obdobná opatření nad činnostmi svých zaměstnanců a učinily nezbytná opatření k předcházení, zamezení nebo odvrácení případných následků protiprávního jednání. S ohledem na výše uvedené smluvní strany dále prohlašují, že učinily vše, co po nich lze spravedlivě požadovat, aby zabránily spáchání trestného činu nebo přestupku spáchanému v souvislosti s jejich podnikatelskou činností.

ČLÁNEK 14—OCHRANA OSOBNÍCH ÚDAJŮ

14.1 S ohledem na nařízení Evropského parlamentu a Rady č. 2016/679, obecné nařízení o ochraně osobních údajů, které stanoví pravidla týkající se ochrany fyzických osob a jejich osobních údajů, dohodly se strany Smlouvy v návaznosti na povinnosti Organizace plynoucí ze shora citované právní úpravy na ochranu osobních údajů a za účelem rozšíření a posílení povinnosti mlčenlivosti sjednané v Čl. 7 Podmínek ELA na následujícím.

14.2 Předmětem služeb poskytovaných Organizaci na základě Smlouvy ELA Distributorem a v souvislosti s ní není jakákoli zpracovatelská operace ze strany Distributora ve vztahu k Organizaci zpracovávaným osobním údajům. Byť není vyloučeno, že Distributor přijde při své činnosti pro Organizaci do kontaktu s osobními údaji, informacemi o parametrech zpracování osobních údajů, včetně informací o zabezpečení, výslovně platí, že Distributor není oprávněn s těmito jakkoli disponovat.

14.3 Distributor není oprávněn při své činnosti pro Organizaci jakkoli aktivně přistupovat k osobním údajům zpracovávaným Organizací, stejně tak jako k informacím o zpracování osobních údajů realizovaných Organizací a ani k informacím o zabezpečení zpracování osobních údajů.

14.4 Přijde-li Distributor při poskytování služeb pro Organizaci na základě Smlouvy ELA do kontaktu s osobními údaji, s informacemi o jejich zabezpečení, či s informacemi o parametrech zpracování osobních údajů, bude o nich zachovávat mlčenlivost. Povinnost mlčenlivosti v potřebné míře zajistí i u svých zaměstnanců a u dalších pro něj činných osob. Za tím účelem Distributor přijme potřebná bezpečnostní a technicko-organizační opatření (například prováděním záznamů o přístupech do systému Organizace či k datům a úložištím, které mohou zahrnovat i osobní údaje; vytvářením zahaslovaných přístupů, které umožňují identifikovat přistupující osobu a zamezují zneužití přístupu třetí osobou; prováděním činností, při nichž může dojít k přístupu k osobním údajům, výhradně na základě principu need-to-know – tedy omezeným okruhem osob a jen je-li to nezbytné). Součástí řádného zabezpečení ze strany Distributora bude i pravidelné prověřování efektivity a dostatečnosti přijatých bezpečnostních opatření, školení zaměstnanců a osob zapojených do činnosti pro Organizaci a ověřování jejich znalostí, správného chápání fungování bezpečnostních pravidel a dodržování stanovených opatření a postupů.

14.5 Bezpečnostní opatření Distributor provede na základě řádného zhodnocení rizik, jejich pravděpodobnosti a možných negativních důsledků z nich plynoucích pro práva a svobody dotčených osob (subjektů osobních údajů). Primárním cílem musí být eliminace rizik, tam kde to není možné pak minimalizace rizik, a tam kde není možné ani to, eliminace nebo alespoň minimalizace možných negativních důsledků pro práva a svobody dotčených osob.

14.6 Distributor zavede a bude garantovat mj. tato pravidla a principy určené k zajištění bezpečnosti:

- a. povinnost počínat si tak, aby nedošlo ke ztrátě, zničení či neoprávněné změně anebo zpřístupnění osobních údajů. V případě, že bezprostředně hrozí nebezpečí ztráty, neoprávněného zničení, změny či zpřístupnění osobních údajů nebo nosičů obsahujících osobní údaje, povinnost v nezbytném rozsahu přiměřeným způsobem zakročit. O provedeném zákroku, jeho důvodech, průběhu a důsledcích bez zbytečného odkladu informovat zprávou el. pošty nebo písemně odpovědnou osobu určenou Organizací;
- b. povinnost každého obratem zprávou elektronické pošty nebo písemně zpravit určenou odpovědnou osobu o každé závadě v podmínkách či jednotlivých parametrech zpracování, resp. zabezpečení osobních údajů;
- c. povinnost zajistit i další vhodná a potřebná bezpečnostní opatření, například pravidelnou vynucenou změnu přístupových hesel;
- d. povinnost v maximální možné míře využívat technických a jiných možností zabezpečení, kterými jsou opatřeny pracovní a jiné prostředky, kterých se využívá při činnosti pro Organizaci, zejména se zajistí povinnost zaměstnanců Distributora:
 - uzamykání místností, skříní a jiných prostor, v nichž jsou uloženy nosiče osobních údajů, není-li v prostorech přítomen nikdo oprávněný přistoupit k předmětným osobním údajům a jejich nosičům;
 - při skončení práce s technickým či multimediálním zařízením anebo aplikacemi odhlášení z tohoto zařízení, prostředí či aplikace;
 - důsledného utajování hesel a přihlašovacích kódů pro přístup do zařízení, multimediálního prostředí či do jednotlivých aplikací;
 - volit bezpečná hesla, tj. hesla sestávající se nejméně z 8 alfanumerických i nealfanumerických znaků, kdy každé heslo musí obsahovat velká i malá písmena;
 - v případě mobilních telefonů a jiných obdobných zařízení vždy zvolit zabezpečení pro spuštění a přihlášení do zařízení, stejně jako pro jeho odemčení, alespoň prostřednictvím zadáním čtyřmístného PIN; je-li to možné, zvolí se vždy i vyšší způsob zabezpečení;
 - na multimediální zařízení a výpočetní techniku, která byla zaměstnanci Distributora svěřena k plnění pracovních úkolů, bez svolení a asistence odpovědné osoby neinstalovat jakýkoli software, či neprovádět jakékoli změny, zejména pak povinnost nevyřazovat z funkčnosti antivirové či jiné obdobné programy určené k zajištění bezpečnosti zpracovávaných osobních údajů.

ČLÁNEK 15—OBECNÁ USTANOVENÍ

15.1 Obecná ustanovení (*General Provisions*) a ustanovení o omezení odpovědnosti (*Limitations of Liability*) Licenční smlouvy platí v plném rozsahu i pro Smlouvu ELA.

15.2 Ohledně omezení odpovědnosti za škodu dále platí, že Distributor odpovídá Organizaci za škodu vzniklou porušením povinností stanovené Distributorovi Smlouvou ELA a/nebo obecně závazným právním předpisem. Celková výše náhrady škody a povinnost Distributora nahradit škodu Organizaci se omezuje dohodou stran maximální částkou ve výši odpovídající celkové ceně (bez DPH) věcného plnění Distributora stanovené čl. IV. odst. 2 Smlouvy ELA za celou dobu realizace Smlouvy ELA. Organizace je srozuměna s tím, že Distributor nenese odpovědnost za ztrátu nebo poškození dat Organizace. Organizace je povinna zajistit, aby veškerá data byla řádně zálohována, případná rekonstrukce ztracených nebo znehodnocených dat jde na vrub Organizace. Distributor nese majetkovou odpovědnost ve výše uvedeném rozsahu za obnovu ztracených nebo poškozených dat ze zálohy v případě, pokud by rekonstrukce dat byla nutná v důsledku nevhodného zásahu Distributora do IT systému Organizace v rámci Údržby ELA.

15.3 Ohledně smluvních pokut platí, že celková výše smluvních pokut uplatněných Organizací v rozsahu a za podmínky uvedených v čl. VI. Smlouvy ELA v žádném případě nepřekročí částku ve výši odpovídající celkové ceně (bez DPH) věcného plnění Distributora stanovené čl. IV. odst. 2 Smlouvy ELA za celou dobu trvání Smlouvy ELA.

15.4 Smluvní dokumentace pro realizaci plnění předmětu Smlouvy ELA je tvořena těmito dokumenty: Smlouva ELA; Specifikace předmětu Smlouvy ELA; Cenový rozklad; Licenční smlouva; Podmínky ELA. V případě rozporu mezi ustanoveními nebo podmínkami jednotlivých dokumentů platí, že právní síla dokumentů je dána následujícím pořadím: (1) Podmínky ELA jako příloha č. 4 Smlouvy ELA; (2) Licenční smlouva jako příloha č. 3 Smlouvy ELA; (3) Smlouva ELA; (4) Cenový rozklad. Pro odstranění jakýchkoli pochybností dále platí, že za rozhodné se považuje znění příloh Podmínek ELA.

15.5 Oddělitelnost určitých ustanovení ELA. Ustanovení odstavce 6.4 a článků 7 a 11 těchto Obchodních podmínek podnikové licence zůstávají v platnosti i po skončení platnosti Smlouvy ELA.

PŘÍLOHA A
PODNIKOVÉ PRODUKTY A JEJICH ŠÍŘENÍ

Organizace je oprávněna šířit Podnikové produkty Držitelům licence až do celkového počtu licencí uvedených níže. Níže uvedený počet licencí je součtem všech licencí dostupných v jednotlivých letech platnosti této ELA.

Tabulka A-1
Podnikový licenční software—Neomezený počet

| Produkt | Celkové množství/Počet uživatelů, kterým může být šířen |
|---|---|
| ArcGIS Desktop Software (Samostatné použití) | |
| Advanced | Neomezeno |
| Standard | Neomezeno |
| Basic | Neomezeno |
| ArcGIS Desktop Extensions (Samostatné použití) | |
| ArcGIS 3D Analyst | Neomezeno |
| ArcGIS Spatial Analyst | Neomezeno |
| ArcGIS Geostatistical Analyst | Neomezeno |
| ArcGIS Publisher | Neomezeno |
| ArcGIS Network Analyst | Neomezeno |
| ArcGIS Schematics | Neomezeno |
| ArcGIS Workflow Manager | Neomezeno |
| ArcGIS Data Reviewer | Neomezeno |
| ArcGIS Enterprise | |
| Enterprise – Advanced | Neomezeno |
| Enterprise - Standard | Neomezeno |
| Workgroup – Advanced | Neomezeno |
| Workgroup – Standard | Neomezeno |
| ArcGIS Enterprise Extensions | |
| ArcGIS 3D Analyst | Neomezeno |
| ArcGIS Network Analyst | Neomezeno |
| ArcGIS Spatial Analyst | Neomezeno |
| ArcGIS Workflow Manager | Neomezeno |
| ArcGIS Geostatistical Analyst | Neomezeno |
| ArcGIS Schematics | Neomezeno |
| ArcGIS Data Reviewer | Neomezeno |
| Windows Mobile | Neomezeno |
| ArcGIS Enterprise Optional Servers | |
| ArcGIS Image Server | Neomezeno |
| ArcGIS GeoEvent Server | Neomezeno |
| Esri Mapping & Charting (Samostatné použití) | |
| Esri Production Mapping for Desktop Extension | Neomezeno |

| Produkt | Celkové množství/Počet uživatelů, kterým může být šířen |
|--|---|
| Esri Defense Mapping for Desktop Extension | Neomezeno |
| Other Optional Products | |
| ArcGIS Engine (Samostatné použití) | Neomezeno |
| ArcGIS Engine Extensions (Samostatné použití) | |
| ArcGIS 3D Analyst | Neomezeno |
| ArcGIS Spatial Analyst | Neomezeno |
| ArcGIS Geodatabase Update | Neomezeno |
| ArcGIS Network Analyst | Neomezeno |
| ArcGIS Schematics | Neomezeno |
| ArcGIS Runtime | |
| ArcGIS Runtime Lite | Neomezeno |
| ArcGIS Runtime Basic | Neomezeno |
| ArcGIS Runtime Standard | Neomezeno |
| ArcGIS Runtime Advanced | Neomezeno |
| ArcGIS Runtime Analysis Extension | Neomezeno |

Shora uvedené produkty v Tabulce A-1 představují softwarové produkty, ke kterým má Organizace přístup bez nutnosti jejich nákupu ve smyslu ustanovení čl. II. odst. 1 bod 1.2 Smlouvy ELA.

Tabulka A-2
Podnikové produkty — Omezený počet

| Produkt | počet licencí |
|---|---------------|
| ArcGIS Desktop Software (Souběžné použití) | |
| Advanced | 60 |
| Standard | 5 |
| ArcGIS Desktop Extensions (Souběžné použití) | |
| ArcGIS 3D Analyst | 15 |
| ArcGIS Data Reviewer | 5 |
| ArcGIS Publisher | 5 |
| ArcGIS Spatial Analyst | 20 |
| ArcGIS Tracking Analyst | 5 |
| ArcGIS Data Interoperability | 2 |
| ArcGIS Network Analyst | 5 |
| ArcPad | 2 |
| ArcGIS Developer Subscription – Professional | 1 |

| Produkt | Úroveň | Počet pojmenovaných uživatelů Level 2 | Počet kreditů ročně |
|--------------------------|--------|--|------------------------|
| ArcGIS Online | 1 | 5 | 2500 |
| Portal for ArcGIS | 1 | 5 | |

Tabulka A-3
Položky s jednotkovou cenou objednávané samostatně

Licence a údržba k Položkám s jednotkovou cenou objednávaným samostatně jsou dostupné za ceny dle ceníku Distributora a nejsou zahrnuty v Poplatku ELA.

Žádný.

PŘÍLOHA B
POPLATEK ELA A JEHO ČLENĚNÍ

Poplatek ELA za dobu trvání Smlouvy ELA činí celkem 13 500 000,- Kč bez DPH. Poplatek ELA zahrnuje poskytnutí Podnikového licenčního software, Údržby ELA a Registrace na Mezinárodní konferenci uživatelů Esri a Lokální konferenci uživatelů Esri v ČR.

| Předmět smlouvy | Rok | Cena bez DPH | DPH 21 % | Celková cena s DPH |
|--|---------------|--------------|-------------|--------------------|
| Technické zhodnocení SW multilicence GIS- ELA | 2019 | 4 500 000,- | 945 000,- | 5 445 000,- |
| | 2020 | 4 500 000,- | 945 000,- | 5 445 000,- |
| | 2021 | 4 500 000,- | 945 000,- | 5 445 000,- |
| | Celkem | 13 500 000,- | 2 835 000,- | 16 335 000,- |

| | |
|---|-----------------|
| Země | Česká republika |
| Počet zástupců Help Desku 1. stupně | pět (5) |
| Počet sad medií | 0 |
| Počet Registrací na Mezinárodní konferenci uživatelů Esri | pět (5) |
| Počet Registrací na Lokální konferenci uživatelů Esri v ČR | dvacet pět (25) |

PŘÍLOHA C
VÝROČNÍ ZPRÁVA ORGANIZACE O ŠÍŘENÍ


VZOR ZPRÁVY— Tato zpráva bude jednou za rok poskytnuta Esri a Distributorovi ve formátu Excel nebo jiném srovnatelném formátu.

| | | | |
|--|--------------|------------------------------|--------------|
| Výroční zpráva Esri o NAsAZENÍ ELA Licence | | | |
| Jméno zákazníka | | | |
| Číslo zákazníka | | | |
| Datum | | | |
| Připravil | | | |
| Umístění | | | |
| PRODUKT | Počet | PRODUKT | Počet |
| ArcGIS for Desktop—Concurrent Use (CU) | | ArcGIS for Server | |
| | | | |
| | | | |
| | | | |
| | | | |
| | | | |
| | | | |
| | | | |
| | | | |
| | | | |
| ArcGIS for Desktop—Single Use (SU) | | ArcGIS for Server Extensions | |
| | | | |
| | | | |
| | | | |
| | | | |
| | | ArcGIS Engine | |
| | | | |
| | | ArcGIS Engine Extensions | |
| | | | |
| | | | |
| ArcGIS for Desktop Extensions | | | |
| | | Esri Developer Network (EDN) | |
| | | | |
| | | Jiné | |
| | | | |
| | | | |
| | | | |


PŘÍLOHA D
KONTAKTNÍ OSOBY ELA

Každá strana je oprávněna změnit kontaktní osobu písemným oznámením druhé smluvní straně.


1. Kontaktní osoby Distributora ve věcech příjmu objednávek:




2. Kontaktní osoby Distributora pro otázky Technické podpory:



3. Ústřední kontaktní místo Organizace pro vydávání objednávek a administrativní záležitosti:



4. Veškeré zásilky pro Organizaci budou zasílány na následující adresu:



PŘÍLOHA E
ZÁSTUPCI HELP DESKU 1. STUPNĚ

Níže uvedené kontaktní údaje zástupců Help Desku 1. stupně mohou být změněny nebo nahrazeny písemným oznámením Distributorovi.


1.




2.



3.



4.



Příloha F
Organizační složky

1. Authorized Entity Name:
Esri Customer #(if applicab
Contact Name:
Address:
Phone:
Fax:
E-mail:
2. Authorized Entity Name:
Esri Customer #(if applicab
Contact Name:
Address:
Phone:
Fax:
E-mail:
3. Authorized Entity Name:
Esri Customer #(if applicab
Contact Name:
Address:
Phone:
Fax:
E-mail:
4. Authorized Entity Name:
Esri Customer #(if applicab
Contact Name:
Address:
Phone:
Fax:
E-mail:
5. Authorized Entity Name:
Esri Customer #(if applicab
Contact Name:
Address:
Phone:
Fax:
E-mail:
6. Authorized Entity Name:
Esri Customer #(if applicab
Contact Name:
Address:
Phone:
Fax:
E-mail:
7. Authorized Entity Name:
Esri Customer #(if applicab
Contact Name:
Address:
Phone:
Fax:
E-mail:
8. Authorized Entity Name:
Esri Customer #(if applicab
Contact Name:
Address:
Phone:
Fax:
E-mail:
9. Authorized Entity Name:
Esri Customer #(if applicable)



h

Contact Name:
Address:
Phone:
Fax:
E-mail:

10. Authorized Entity Name:
Esri Customer #(if applicat
Contact Name:
Address:
Phone:
Fax:
E-mail:

11. Authorized Entity Name:
Esri Customer #(if applicat
Contact Name:
Address:
Phone:
Fax:
E-mail:

12. Authorized Entity Name:
Esri Customer #(if applicab
Contact Name:
Address:
Phone:
Fax:
E-mail:

13. Authorized Entity Name:
Esri Customer #(if applicab
Contact Name:
Address:
Phone:
Fax:
E-mail:

14. Authorized Entity Name:
Esri Customer #(if applicab
Contact Name:
Address:
Phone:
Fax:
E-mail:

15. Authorized Entity Name:
Esri Customer #(if applicab
Contact Name:
Address:
Phone:
Fax:
E-mail:

16. Authorized Entity Name:
Esri Customer #(if applicable)
Contact Name:
Address:
Phone:
Fax:
E-mail:

17. Authorized Entity Name:
Esri Customer #(if applicab
Contact Name:
Address:
Phone:
Fax:
E-mail:

PŘÍLOHA G

Technické podmínky poskytování služeb Systémové podpory (maintenance) při užití softwarových produktů a Služeb Online Services

Úvodní ustanovení

Tyto Technické podmínky konkretizují rozsah, technické a věcné parametry poskytování služeb Systémové podpory společností ARCDATA PRAHA, s.r.o., sídlem Praha 1, Hybernská 24/1009, IČ 14889749 (dále jen „společnost ARCDATA“) uživateli (dále jen „Uživatel“) při užívání Softwarových produktů a služeb Online Services Uživatelem (dále jen „Produkty“).

I. Rozsah Systémové podpory

1. Služby Systémové podpory společnost ARCDATA poskytuje na základní Produkty firem Environmental Systems Research Institute, Inc., (dále jen „Esri“), Telvent USA LLC, Harris Geospatial Solutions, Inc. a společností ARCDATA (výčet všech podporovaných produktů je uveden na adrese www.arcdata.cz/podpora/pravidla-podpory/).
2. Systémová podpora se poskytuje na základě smlouvy o poskytování systémové podpory softwarových produktů. Systémová podpora na období 12 měsíců je rovněž součástí nového nákupu software (netýká se programů s omezeným použitím podle Licenční smlouvy Esri - především ArcGIS for Personal Use, Grantové programy a další programy pro omezené použití).
3. Společnost ARCDATA poskytuje Systémovou podporu pouze standardním, nemodifikovaným Softwarovým produktům provozovaným Uživatelem na standardním hardware tj. hardware, který odpovídá výkonovým, funkčním případně jiným stanoveným limitům, jako nezbytný předpoklad užití Softwarových produktů.
4. Systémová podpora zahrnuje:
 - 4.1 dodávku aktualizovaných a updatovaných verzí Softwarových produktů;
 - 4.2 zpřístupnění aktualizovaných a updatovaných Služeb Online Services
 - 4.3 poskytování služeb Technické podpory v rozsahu specifikovaném v čl. III. Technických podmínek;
 - 4.4 poskytování dalších služeb k Produktům Esri v rozsahu stanoveném čl. II. Technických podmínek.
5. V rámci systémové podpory Produktů bude společnost ARCDATA průběžně a bezodkladně poskytovat Uživateli programové korekce Produktů, softwarové dokumentace, nebo publikovaných operačních procedur, tak jak tyto jsou průběžně zveřejňovány pro potřeby uživatelů Softwarových produktů.
6. V rámci poskytování Systémové podpory společnost ARCDATA dále Uživateli umožní účast na konferenci uživatelů Produktů s místem konání na území v ČR (se slevou až 100%) pro uživatele Softwarových produktů ArcGIS Desktop, ArcGIS Enterprise, ArcGIS GIS Server, ArcGIS Developer Subscription, ENVI a IDL. Přesný výčet Produktů, na který je možno uplatnit slevu z registračního poplatku, je aktuálně uveden před konáním konference na webových stránkách konference www.arcdata.cz/konference.
7. Požaduje-li Uživatel poskytnutí základní podpory telefonicky, je nezbytným předpokladem, že hardware, na kterém je Softwarový produkt instalován, může Uživatel obsluhovat v reálném čase tak, aby mohl bez prodlevy obratem reagovat na pokyny společnosti ARCDATA, případně aby mohl společností ARCDATA bezprostředně popsat činnost Softwarového produktu, resp. hardware, na kterém je Softwarový produkt instalován.
8. Poskytování Systémové podpory Produktů rovněž zahrnuje poskytování updatovaných, vývojově vyšších verzí Produktů. Budou-li updatované verze Produktů obsahovat modifikovanou funkčnost oproti předchozí verzi, potom budou tyto společností ARCDATA distribuovány spolu s náležitou dokumentací.
9. Společnost ARCDATA v této souvislosti deklaruje obchodní zvyklosti a standardy, kdy updatované verze Produktů zpravidla obsahují všechny funkční možnosti předchozí verze příslušných Produktů.
10. Poskytování Systémové podpory Produktů nezahrnuje povinnost přizpůsobení Produktů jiné, než původní konfiguraci.
11. K převzetí, resp. ke stažení vývojových verzí Softwarových produktů, pokud tyto budou v průběhu poskytování služeb Systémové podpory uvolněny k distribuci koncovým uživatelům, vyzve společnost

ARCDATA Uživatele prostřednictvím e-mailu, ve kterém bude uveden odkaz pro stáhnutí updatované verze Softwarových produktů. Užívání updatovaných verzí Produktů může podléhat novým licenčním podmínkám. Tyto licenční podmínky budou společností ARCDATA připojeny k emailu, kterým bude Uživateli zaslán odkaz na stažení updatované verze Softwarových produktů, nebo budou dostupné na internetové stránce specifikované v takovém emailu. Stažením Softwarových produktů a jejich instalací Uživatel nové licenční podmínky přijímá a zavazuje se je dodržovat. Nemá-li Uživatel uzavřenou jinou smlouvu, řídí se užívání Produktů Esri licenčními podmínkami, které jsou ke stažení na <http://www.esri.com/legal/licensing-translations>.

II. Produkty Esri

1. V rámci poskytování Systémové podpory poskytne společnost ARCDATA Uživateli tyto další služby týkající se Produktů Esri:
 - 1.1 účast na konferenci uživatelů Produktů Esri s místem konání v USA (se slevou až 100 %). Přesný výčet Produktů Esri, na který je možno uplatnit slevu z registračního poplatku, je aktuálně uveden před konáním konference na webových stránkách konference www.esri.com/events/user-conference.
 - 1.2 možnost stažení české lokalizace Softwarových produktů ArcGIS (Desktop, Enterprise, GIS Server) z internetových stránek společnosti ARCDATA;
 - 1.3 přístup k informacím o vývoji Produktů Esri a řešených aplikacích prostřednictvím časopisu ArcRevue;
 - 1.4 zaslání informací o novinkách a zajímavých akcích souvisejících s užívanými Produkty pomocí elektronické pošty;
 - 1.5 půjčování odborných publikací z knihovny společnosti ARCDATA (více na www.arcdata.cz).
2. Služby Systémové podpory Softwarových produktů Esri ArcGIS Desktop společnost ARCDATA poskytuje v těchto úrovních:
 - 2.1 primary maintenance - platí pro každou 1., 11., 21., atd. licenci příslušného Softwarového produktu;
 - 2.2 secondary maintenance - platí pro každou 2.-10., 12.-20. atd. licenci příslušného Softwarového produktu.

III. Služby Technické podpory

1. Součástí Systémové podpory je též poskytnutí služeb Technické podpory společností ARCDATA Uživateli.
2. Vymezení rozsahu služeb technické podpory pro jednotlivé Produkty je přesně popsáno v dokumentu „Pravidla poskytování služby standardní technické podpory“, který je dostupný na adrese www.arcdata.cz/podpora/pravidla-podpory/.
3. Pro komunikaci při poskytování služeb Technické podpory zřídila společnost ARCDATA e-mailovou adresu podpora@arcdata.cz a pro telefonní poradenství linku s číslem 224 190 515.
4. Služby technické podpory budou Uživateli poskytovány v pracovních dnech v obvyklé pracovní době, tj. v době od 8.00 do 17.00 hod. Společnost ARCDATA se zavazuje na žádost Uživatele o poskytnutí služeb technické podpory reagovat bez zbytečného odkladu, nejdéle do jednoho pracovního dne ode dne doručení žádosti. Esri ani Společnost ARCDATA nezaručují ani nijak negarantují, že softwarové chyby mohou být nebo budou opraveny. Esri opravuje chyby a vady software v souladu s plánem na vydávání nových verzí a v souladu a rozsahu stanoveném Licenční smlouvou.
5. Služby technické podpory nezahnují řešení problémů týkajících se:
 - 5.1 konfigurace systému, optimalizace výkonu, konfigurace hardware, nebo počítačové sítě;
 - 5.2 struktury a architektury systému, definice importu a integrace s ostatním software;
 - 5.3 přímé podpory v místě instalace Softwarových produktů;
 - 5.4 jiné než Dokumentované funkcionality Softwarových produktů;
 - 5.5 analýzy programového kódu;
 - 5.6 vzorových aplikací pro demonstrační účely.

6. Úroveň poskytování služeb technické podpory pro specifické verze Softwarových produktů se řídí podle aktuálních pravidel podpory životního cyklu produktu (tzv. Product Life Cycle Support Policy) vydaných výrobcem pro každý Softwarový produkt.
7. Společnost ARCDATA si vyhrazuje právo jednostranně rozhodnout o změně technických a věcných parametrů poskytování služeb Systémové podpory. Takové rozhodnutí je ve vztahu k Uživateli účinné dnem, kdy mu bude doručeno oznámení společnosti ARCDATA specifikující změněné parametry služeb Systémové podpory.

ARCDATA PRAHA, s.r.o.



ARCDATA PR
s.r.o.
Hybernská 24, 110 00