

Smlouva směnná a o zřízení služebnosti

Smluvní strany:

1. **Obec Rebešovice**
IČ: 00488089
DIČ: CZ00488089
Zámecká 12, Rebešovice, 664 61 Rajhrad
 zastoupená starostou obce [REDACTED]

na straně jedné jako „Směňující 1“

a

2. **Česká republika**
Moravské zemské muzeum, státní příspěvková organizace
IČ: 00094862
DIČ: CZ0094862
Zelný trh 299/6, Brno-město, 659 37 Brno
 zastoupená generálním ředitelem [REDACTED].D.

na straně druhé jako „Směňující 2“

uzavírají níže uvedeného dne, měsíce a roku ve smyslu ustanovení § 2184 a násl., § 1257 a násl. ve spojení s § 1274 a násl. zákona č. 89/2012 Sb., občanský zákoník, tuto:

smlouvu směnnou a o zřízení služebnosti (dále také jen „smlouva“)

Článek I

Úvodní ustanovení

- Smluvní strany projevily zájem uzavřít tuto smlouvu, jejímž účelem je zajištění plnoprávného a bezproblémového fungování a realizace vlastnického práva v rámci vlastnictví níže uvedených nemovitých věcí.
- Smluvní strany prohlašují, že je jim znám faktický i právní stav směňovaných nemovitých věcí, které jsou specifikovány v článku II této smlouvy, a že stavby uvedené v článku II této smlouvy stojí na pozemcích ve vlastnictví Směňujícího I.

Článek II

Předmět směny

- Směňující 1** je výlučným vlastníkem:
 - pozemku KN parc. č. 379/2 o výměře 848 m², druh pozemku „ostatní plocha“, způsob využití „jiná plocha“,

- pozemku KN parc. č. 379/4 o výměře 24 m², druh pozemku „ostatní plocha“, způsob využití „sportoviště a rekreační plocha“,
- pozemku KN parc. č. 412/2 o výměře 93 m², druh pozemku „ostatní plocha“, způsob využití „jiná plocha“,

vše v katastrálním území Rebešovice, obci Rebešovice, okresu Brno-venkov, zapsaných na listu vlastnictví č. 10001, vedeném u Katastrálního úřadu pro Jihomoravský kraj, Katastrálního pracoviště Brno – venkov.

1.1. Předmětem směny jsou:

- část pozemku KN parc. č. 379/2 o výměře 811 m², po dělení dle geometrického plánu č. 755-149 2016, vyhotoveného společností GK GEO2007, s.r.o., Vrchní 1, 691 63 Velké Němčice a odsouhlaseného Katastrálním úřadem pro Jihomoravský kraj, Katastrálním pracovištěm Brno-venkov dne 28.04.2016 (dále jen „Geometrický plán“), který tvoří přílohu č. 1 této smlouvy, nově vzniklý pozemek KN parc. č. 379/2 o výměře 811 m²,
- pozemek KN parc. č. 379/4 o výměře 24 m²,
- pozemek KN parc. č. 412/2 o výměře 93 m²,

vše v katastrálním území Rebešovice, obci Rebešovice, okresu Brno-venkov, zapsaných na listu vlastnictví č. 10001, vedeném u Katastrálního úřadu pro Jihomoravský kraj, Katastrálního pracoviště Brno – venkov (dále jen „Nemovitosti 1“).

2. Směňující 2 je na základě darovací smlouvy ze dne 25.03.2015 (pozemek parc. č. 95/7) a na základě smlouvy o bezúplatném převodu práva hospodaření ze dne 04.08.1999 (budovy a ostatní pozemky) osobou disponující právem hospodaření s majetkem státu, jmenovitě s níže uvedenými nemovitými věcmi, jejichž výlučným vlastníkem je Česká republika, a to:

- pozemkem KN parc. č. 95/7 o výměře 181 m², druh pozemku „ostatní plocha“, způsob využití „jiná plocha“,
- pozemkem KN parc. č. 380/1 o výměře 8178 m², druh pozemku „ostatní plocha“, způsob využití „jiná plocha“,
- pozemkem KN parc. č. 380/10 o výměře 22 m², druh pozemku „zastavěná plocha a nádvoří“,
- pozemkem KN parc. č. 380/12 o výměře 9 m², druh pozemku „ostatní plocha“, způsob využití „ostatní komunikace“,
- budovou bez č.p./č.ev., způsob využití „jiná stavba“, stojící na parc. č. 382/19,
- budovou bez č.p./č.ev., způsob využití „jiná stavba“, stojící na parc. č. 382/20,

vše v katastrálním území Rebešovice, obci Rebešovice, okresu Brno-venkov, zapsaných na listu vlastnictví č. 408, vedeném u Katastrálního úřadu pro Jihomoravský kraj, Katastrálního pracoviště Brno – venkov.

2.1. Předmětem směny jsou:

- pozemek KN parc. č. 380/10 o výměře 22 m²,
- část pozemku KN parc. č. 95/7 o výměře 31 m², po dělení dle Geometrického plánu nově vzniklý pozemek KN parc. č. 95/19 o výměře 31 m²,

- část pozemku KN parc. č. 380/1 o výměře 250 m² a pozemek KN parc. č. 380/12 o výměře 9 m², po dělení a scelování uvedených pozemků dle Geometrického plánu nově vzniklý pozemek KN parc. č. 380/14 o výměře 259 m²,
 - budova bez č.p./č.ev., způsob využití „jiná stavba“, stojící na parc. č. 382/19,
 - budova bez č.p./č.ev., způsob využití „jiná stavba“, stojící na parc. č. 382/20,
- vše v katastrálním území Rebešovice, obci Rebešovice, okresu Brno-venkov, zapsaných na listu vlastnictví č. 408, vedeném u Katastrálního úřadu pro Jihomoravský kraj, Katastrálního pracoviště Brno – venkov (dále jen „Nemovitosti 2“).

Článek III

Směna nemovitostí

1. Směňující 1 převádí směnou Nemovitosti 1 Směňujícímu 2 a Směňující 2 je směnou přijímá do vlastnictví České republiky, s právem hospodaření pro Moravské zemské muzeum, a Směňující 2 převádí směnou Nemovitostí 2 Směňujícímu 1 a Směňující 1 je směnou přijímá do svého vlastnictví. **Na základě této smlouvy tak Směňující 1 nabývá do svého výlučného vlastnictví Nemovitostí 2, včetně jejich zákonných součástí a příslušenství, a Směňující 2 nabývá do výlučného vlastnictví České republiky Nemovitostí 1, včetně jejich zákonných součástí a příslušenství, s právem hospodaření pro Směňujícího 2, tj. Moravské zemské muzeum, státní příspěvkovou organizaci.**
2. Smluvní strany se dohodly a souhlasně prohlašují, že za směňované nemovitosti, tj. Nemovitostí 1 na straně jedné a Nemovitostí 2 na straně druhé, nebude poskytována žádná finanční úplata, a podpisem této smlouvy stvrzují, že vzájemné závazky v souvislosti s předmětem této smlouvy jsou mezi smluvními stranami vyrovnány. Hodnota směňovaných nemovitostí byla určena na základě znaleckého posudku č. 832-45/17 a č. 833-46/17 ze dne 1. 12. 2017, vypracovaného znalcem Ing. Ivo Liškutínem, s jehož obsahem se smluvní strany před uzavřením této smlouvy řádně seznámily a s nímž smluvní strany podpisem této smlouvy vyjadřují svůj souhlas. Přehled hodnot směňovaných pozemků je uveden v příloze č. 2, která je nedílnou součástí této smlouvy.
3. Vlastnické právo ke směňovaným nemovitostem uvedeným v článku II této smlouvy přechází ve smyslu zákona č. 256/2013 Sb., o katastru nemovitostí (katastrální zákon), ve znění pozdějších předpisů, na nabyvatele dnem povolení vkladu nabyvatelů jako vlastníků do katastru nemovitostí. Právní účinky vkladu vznikají na základě pravomocného rozhodnutí katastrálního úřadu ke dni, kdy byl návrh na zahájení řízení o povolení vkladu vlastnického práva k předmětným nemovitostem (dále jen „návrh na vklad“) doručen příslušnému katastrálnímu úřadu. Smluvní strany se dohodly, že návrh na vklad k příslušnému katastrálnímu úřadu podá Směňující 1. Smluvní strany se dále dohodly, že správní poplatek za podání návrhu na vklad uhradí Směňující 1.
4. Smluvní strany se dohodly, že okamžikem účinnosti této smlouvy dochází k vzájemnému předání směňovaných Nemovitostí 1 a Nemovitostí 2 a též i k přechodu nebezpečí škody na těchto Nemovitostech a k přechodu nahodilé zkázy a nahodilého zhoršení těchto Nemovitostí z převodce na nabyvatele.

* OPRAVILA MO [redacted]

9.9.2018



Moravské zemské muzeum
 Ekonomické oddělení
 659 37 Brno, Zelný trh 6
 IČ: 00034862, GIČ: CZ00094862
 www.mzm.cz
 80

Článek IV

Služebnost stezky a cesty

1. Směňující 1 prohlašuje, že je výlučným vlastníkem částí pozemku KN parc. č. 379/2 o výměře 37 m², po dělení dle Geometrického plánu **nově vzniklého pozemku KN parc. 379/7 o výměře 37 m²**, to vše v **katastrálním území Rebešovice**, obci Rebešovice, okresu Brno-venkov (dále jen „**Služebný pozemek**“).
Směňující 2 prohlašuje, že je na základě této smlouvy osobou disponující právem hospodaření s majetkem státu, jmenovitě s částí pozemku KN parc. č. 379/2 o výměře 811 m², po dělení dle Geometrického plánu s **nově vzniklým pozemkem KN parc. č. 379/2 o výměře 811 m²**, to vše v **katastrálním území Rebešovice**, obci Rebešovice, okresu Brno-venkov, jehož výlučným vlastníkem je na základě této smlouvy Česká republika (dále jen „**Panující pozemek**“).
2. Směňující 1 tímto zřizuje k tíži Služebného pozemku služebnost stezky a cesty (dále též jako „**Služebnost**“) ve prospěch Panujícího pozemku, která v sobě zahrnuje na straně jedné právo průchodu, ať už jde o chůzi nebo dopravování se lidskou silou, na Panující pozemek anebo z Panujícího pozemku, a to přes Služebný pozemek (služebnost stezky), a právo jízdy na Panující pozemek anebo z Panujícího pozemku jakýmkoliv vozidly, a to přes Služebný pozemek (služebnost cesty), a na straně druhé povinnost Směňujícího 1 a každého dalšího případného budoucího vlastníka Služebného pozemku strpět uvedené právo průchodu a jízdy; právo průchodu a jízdy dle tohoto odstavce se vztahuje nejen na oprávněného ze Služebnosti, kterým je vlastník Panujícího pozemku (resp. osoba disponující právem hospodaření s Panujícím pozemkem) a každý další případný budoucí vlastník Panujícího pozemku, ale též i na jiné osoby, které se dopravují za oprávněným ze Služebnosti přes Služebný pozemek (chůzí, lidskou silou či vozidly).
3. Směňující 2 za Českou republiku jakožto vlastníka Panujícího pozemku dle této smlouvy uvedená práva odpovídající Služebnosti přijímá a Směňující 1 se jakožto vlastník Služebného pozemku zavazuje tato práva strpět.
4. Směňující 2 je povinen zajistit, aby při výkonu práv odpovídajících Služebnosti byl co nejvíce šetřen majetek Směňujícího 1.
5. Služebnost vzniká dnem povolení jejího vkladu do katastru nemovitostí a sjednává se jako služebnost pozemková a na dobu neurčitou. Služebnost se dle dohody smluvních stran zřizuje bezúplatně.

Článek V

Prohlášení smluvní stran

1. Směňující prohlašují, že dělení a scelování pozemků uvedených v článku II této smlouvy bylo odsouhlaseno Městským úřadem Šlapanice, odborem výstavby, stavebním úřadem, pracoviště Opuštěná 9/2, 656 70 Brno, a to sdělením ze dne 17.06.2016, č.j. OV-ČJ/39136-16/UHN.
2. Směňující 1 prohlašuje, že k okamžiku podpisu této smlouvy na Nemovitostech 1 neváznou žádné závazky, dluhy, věcná břemena ani jiné právní vady a nejsou předmětem žádného soudního sporu, uplatněného restitučního nároku (a není mu známa žádná skutečnost, podle které by mohly být předmětem restitučního nároku) a nebyly zařazeny do privatizace. Dále prohlašuje, že v případě uvedených Nemovitostí 1 se nejedná o bývalý církevní majetek ani historický majetek obce a Směňující 1 je oprávněn je převádět způsobem podle této smlouvy, kdy do vlastnictví České republiky (s právem hospodaření pro Směňujícího

- 2) přejdou Nemovitosti 1 prosté jakýchkoliv práv třetích osob a jakýchkoliv peněžitých zatížení, tedy prosté všech závazků.
3. Směňující 2 prohlašuje, že k okamžiku podpisu této smlouvy na Nemovitostech 2 neváznou žádné závazky, dluhy, věcná břemena ani jiné právní vady a nejsou předmětem žádného soudního sporu, uplatněného restitučního nároku (a není mu známa žádná skutečnost, podle které by mohly být předmětem restitučního nároku) a nebyly zařazeny do privatizace. Dále prohlašuje, že v případě uvedených Nemovitostí 2 se nejedná o bývalý církevní majetek ani historický majetek obce a Směňující 2 je oprávněn je převádět způsobem podle této smlouvy, kdy do vlastnictví Směňujícího 1 přejdou Nemovitosti 2 prosté jakýchkoliv práv třetích osob a jakýchkoliv peněžitých zatížení, tedy prosté všech závazků.

Článek VI

Závazky smluvních stran

1. Směňující 1 se zavazuje, že Nemovitosti 1 do povolení vkladu vlastnického práva na základě této smlouvy nezatíží žádným zástavním právem ani jeho návrhem, nezřídí žádné jiné zatížení či právo ve prospěch třetích osob a nepřevede vlastnické právo k Nemovitostem 1 na třetí osobu či osoby. V případě, že Směňující 1 poruší závazek uvedený v předchozí větě, může Směňující 2 od smlouvy odstoupit; právo na náhradu škody tímto není dotčeno.
2. Směňující 2 se zavazuje, že Nemovitosti 2 do povolení vkladu vlastnického práva na základě této smlouvy nezatíží žádným zástavním právem ani jeho návrhem, nezřídí žádné jiné zatížení či právo ve prospěch třetích osob a nepřevede vlastnické právo k Nemovitostem 2 na třetí osobu či osoby. V případě, že Směňující 2 poruší závazek uvedený v předchozí větě, může Směňující 1 od smlouvy odstoupit; právo na náhradu škody tímto není dotčeno.

Článek VII

Závěrečná ustanovení

1. Tato smlouva byla vyhotovena v sedmi stejnopisech, každý řádně podepsaný stejnopis smlouvy má právní sílu originálu. Každá ze smluvních stran obdrží po dvou stejnopisech smlouvy, dva stejnopisy jsou určeny pro potřeby vydání schvalovací doložky příslušným ministerstvem a jeden stejnopis smlouvy je určen jako příloha návrhu na vklad do katastru nemovitostí.
2. Nedílnou součástí této smlouvy je Geometrický plán.
3. Smluvní strany vzájemně prohlašují, že tato smlouva nebyla uzavřena v tísní, omylu za nápadně nevýhodných podmínek či na nátlak kterékoli smluvní strany. Tato smlouva byla uzavřena vážně a smluvní strany prohlašují, že jim nejsou známy žádné skutečnosti, které by její uzavření vylučovaly.
4. Tato smlouva nabývá platnosti a účinnosti podpisem smlouvy oběma smluvními stranami a schválením příslušným ministerstvem, a to ke dni vydání schvalovací doložky k tomu příslušným ministerstvem, která se tímto stává nedílnou součástí této smlouvy.
5. Jakékoliv změny či doplňky této smlouvy lze činit pouze v písemné formě.
6. Vzájemná práva a povinnosti smluvních stran v této smlouvě výslovně neupravená se řídí příslušnými právními předpisy, zejména zákonem č. 89/2012 Sb., občanským zákoníkem, dále zákonem č. 128/2000 Sb., o obcích (obecní zřízení), ve znění pozdějších předpisů, a zákonem č. 219/2000 Sb., o majetku České republiky a jejím vystupování v právních vztazích, ve znění pozdějších předpisů.

7. Směňující 1 bere na vědomí, že Směňující 2 je povinným subjektem dle zákona č.106/1999 Sb., o svobodném přístupu k informacím, ve znění pozdějších předpisů.
8. Smluvní strany prohlašují, že si tuto smlouvu před jejím podpisem přečetly a jejímu obsahu rozumí v plném rozsahu. Na důkaz svého souhlasu s jejím obsahem připojují své vlastnoruční podpisy.

Doložka dle § 41 zákona č. 128/2000 Sb., v platném znění

Směňující1 prohlašuje, že směna předmětných nemovitých věcí byla projednána a schválena Zastupitelstvem obce Rebešovice v souladu s příslušnými ustanoveními zákona č. 128/2000 Sb., o obcích (obecní zřízení), ve znění pozdějších předpisů, tj.:

- a) návrh záměru směny nemovitých věcí byl projednán Zastupitelstvem obce Rebešovice na 14. veřejném zasedání, konaném dne 16.11.2016, a schválen usnesením č. 3/24/14;
- b) záměr směny nemovitých věcí byl zveřejněn na úřední desce Obecního úřadu Rebešovice a způsobem umožňujícím dálkový přístup, a to v období od 23.11.2016 do 13.12.2016.
- c) směna nemovitých věcí dle této smlouvy byla projednána Zastupitelstvem obce Rebešovice na 22. veřejném zasedání, konaném dne 13. 12. 2017, a schválena usnesením č. 8/34/22.

Směňující 1 prohlašuje, že zřízení věcného břemene dle článku IV této smlouvy bylo projednáno Zastupitelstvem obce Rebešovice v souladu s příslušnými ustanoveními zákona č. 128/2000 Sb., o obcích (obecní zřízení), ve znění pozdějších předpisů, a to na 15. veřejném zasedání, konaném dne 14.12.2016, a schváleno usnesením č. 7/8/15.

Přílohy smlouvy:

- 1) geometrický plán č. 755-149/2016 ze dne 22. 4. 2016,
- 2) přehled hodnot směňovaných nemovitých věcí.

Směňující 1:

V Rebešovicích dne 4. 1. 2018

Obec Rebešovice
Zámecká 12, Rebešovice
664 61 Rajhrad
IČ: 00488089, DIČ: CZ00488089


starosta obce Rebešovice

Směňující 2:

V Brně dne - 8 -01- 2018


generální ředitel MZM

 Moravské zemské muzeum
668 37 Brno, Zelný trh 6
IČ: 00094862, DIČ: CZ00094862
www.mzm.cz
3

OVĚŘOVACÍ DOLOŽKA PRO LEGALIZACI
Podle ověřovací knihy Obecního úřadu Rebešovice
poř. č. legalizace 2/18
vlastnoručně podpsal

[redacted]
6.5.1956, Rebešovice
(datum a místo narození žadatele)

[redacted] ankov
[redacted] psobyl,
[redacted] druh a číslo dokladu)

V Rebešovicích dne 4.1.2018

[redacted]
(jméno a příjmení overující osoby)

*OVĚŘENO OD MÍSTNÍHO PRŮVODNÍ
ZA OBECNÍ ÚŘADU REBEŠOVIC*



Ověření - legalizace

Běžné číslo ověřovací knihy: *T 5/2018*

Ověřuji, že [redacted] Ph.D. =
[redacted] =
[redacted] =

jehož (jejíž) totožnost byla prokázána, uznal(a)
předě mnou podpis na této listině za vlastní.
V Brně dne

- 8 -01- 2018

[redacted]
notářská tajemnice [redacted]



Přehled hodnot směřovaných nemovitých věcí
dle znaleckého posudku č. 832-45/17 a č. 833-46/17 ze dne 1. 12. 2017

Česká republika – Moravské zemské muzeum

poz. p.č.	druh	způsob využití	ke směně výměra m ²	k.ú.	cena obvyklá	cena zjištěná
380/10	zast. plocha	zast. plocha	22	Rebešovice	17 600 Kč	6 800,64 Kč
95/19	ost. plocha	ost. plocha	31	Rebešovice	24 800 Kč	26 178,14 Kč
380/14	ost. plocha	jiná plocha	259	Rebešovice	207 200 Kč	88 796,67 Kč
* 382/19	zast. plocha	budova bez čp/če	69	Rebešovice	95 000 Kč	94 107,84 Kč
* 382/20	zast. plocha	budova bez čp/če	99	Rebešovice	105 000 Kč	104 820,49 Kč
Celkem ČR - Moravské zemské muzeum			480		449 600 Kč	320 703,78 Kč

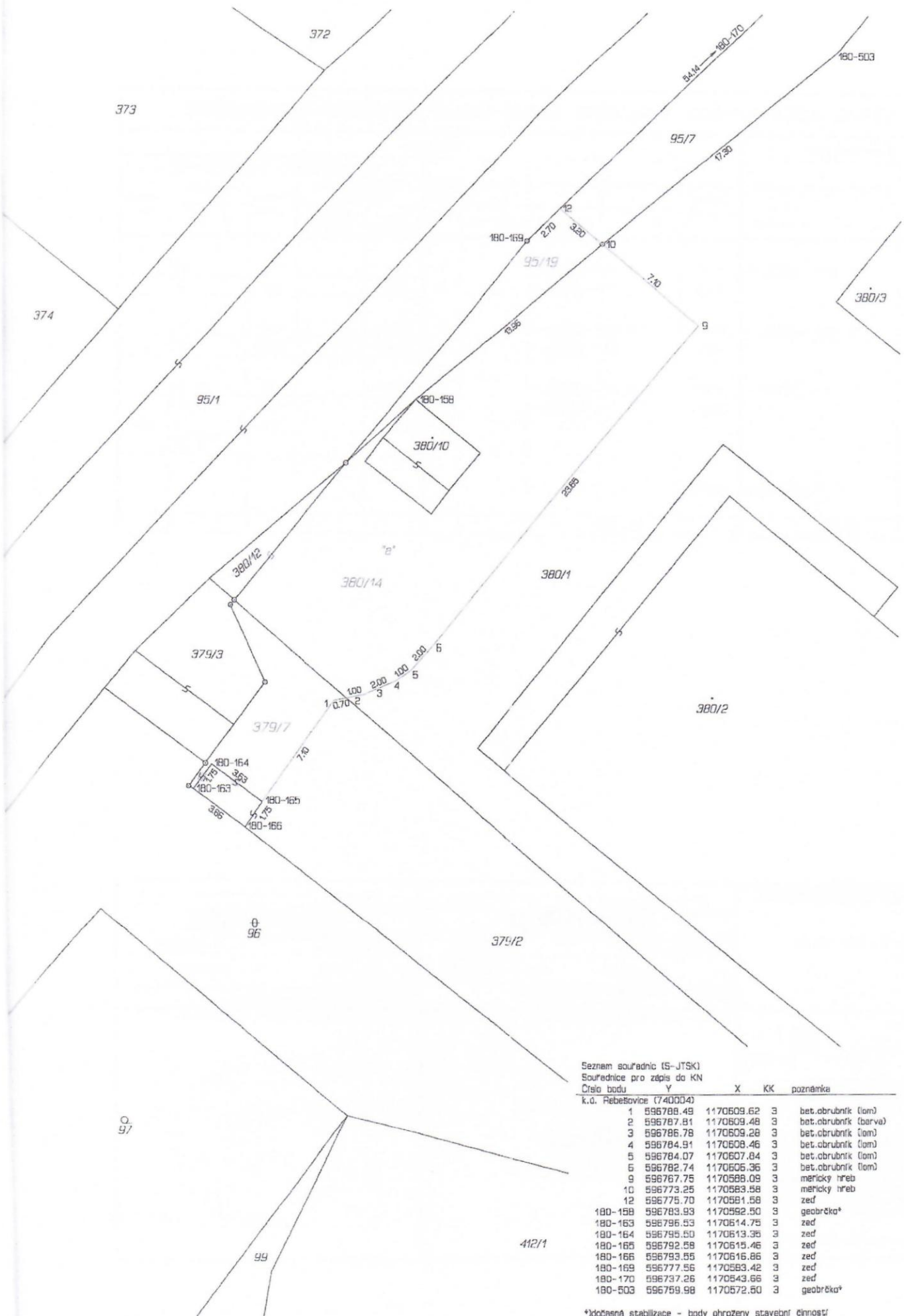
Obec Rebešovice

379/2	ost. plocha	ost. plocha	811	Rebešovice	648 800 Kč	443 634,61 Kč
379/4	ost. plocha	rekreační plocha	24	Rebešovice	19 200 Kč	7 418,88 Kč
412/2	ost. plocha	jiná plocha	93	Rebešovice	74 400 Kč	28 748,16 Kč
Celkem obec Rebešovice			928		742 000 Kč	479 801,65 Kč

* OPRÁVILA

 Moravské zemské muzeum
Ekonomické oddělení
659 07 Brno, Zelný trh 6
IČ. 094862, DIČ: CZ00094862
www.mzm.cz
80

5.9.2018




Seznam souřadnic (S-JTSK)
 Souřadnice pro zápis do KN
 Číslo bodu Y X KK poznámka

k.ú. Rebešovice (740004)				
1	596788.49	1170609.62	3	bet.obrubník (lom)
2	596787.81	1170609.48	3	bet.obrubník (barva)
3	596786.78	1170609.28	3	bet.obrubník (lom)
4	596784.91	1170608.46	3	bet.obrubník (lom)
5	596784.07	1170607.84	3	bet.obrubník (lom)
6	596782.74	1170606.36	3	bet.obrubník (lom)
9	596767.75	1170588.09	3	měřický hřeb
10	596773.25	1170583.98	3	měřický hřeb
12	596775.70	1170581.58	3	zeď
180-158	596783.93	1170592.50	3	geobrčka*
180-163	596796.53	1170614.75	3	zeď
180-164	596795.50	1170613.35	3	zeď
180-165	596792.58	1170615.46	3	zeď
180-166	596793.55	1170616.86	3	zeď
180-169	596777.56	1170583.42	3	zeď
180-170	596737.26	1170543.66	3	zeď
180-503	596759.98	1170572.50	3	geobrčka*

*dočasná stabilizace - body ohroženy stavební činností


VÝKAZ DOSAVADNÍHO A NOVÉHO STAVU ÚDAJŮ KATASTRU NEMOVITOSTÍ

Dosavadní stav			Nový stav												
Označení pozemku parc. číslem	Výměra parcely		Druh pozemku Způsob využití	Označení pozemku parc. číslem	Výměra parcely		Druh pozemku Způsob využití	Typ stavby Způsob využití	Způsob určení výměr	Porovnání se stavem evidence právních vztahů					
	ha	m ²			ha	m ²				Díl přechází z pozemku označeného v katastru nemovitostí	Číslo listu vlastnictví	Výměra dílu ha m ²	Označení dílu		
95/7	1	81	ostat. pl. jiná plocha	95/7	1	50	ostat. pl. jiná plocha		2	95/7	408	1	50		
				95/19		31				ostat. pl. jiná plocha		2	95/7	408	
379/2	8	48	ostat. pl. jiná plocha	379/2	8	11	ostat. pl. jiná plocha		0	379/2	10001	8	11		
				379/7		37	ostat. pl. jiná plocha		2	379/2	10001		37		
380/1	81	78	ostat. pl. jiná plocha	380/1	79	28	ostat. pl. jiná plocha		2	380/1	408	79	28		
				380/14		2	59	ostat. pl. jiná plocha		2	380/1	408		2	50
										380/12	408		9	celá	
													2	59	
380/12		9	ostat. pl. ostat. komunikace	zaniká											
	92	16			92	16									

GEOMETRICKÝ PLÁN pro rozdělení a změnu hranic pozemků	Geometrický plán ověřil úředně oprávněný zeměměřický inženýr	Stejnopis ověřil úředně oprávněný zeměměřický inženýr.
	Jméno příjmení: [redacted]	Jméno příjmení: [redacted]
	Číslo položky seznamu úředně oprávněných zeměměřických inženýrů: 2717/2015	Číslo položky seznamu úředně oprávněných zeměměřických inženýrů: 2717/2015
	Dne 22.4.2016 Číslo 183/2016	Dne 28.4.2016 Číslo 203/2016
Naležitostmi a přesností odpovídá právním předpisům.		Tento stejnopis odpovídá geometrickému plánu v elektronické podobě uloženému v dokumentaci katastrálního úřadu.
Vyhotovitel: G.K. GEO s.r.o. 602 007, s.r.o. 602 007 602 007 602 007	Katastrální úřad souhlasí s očíslováním parcel.	Ověření stejnopisu geometrického plánu v listinné podobě.
Číslo plánu: 755-149/2016	KÚ pro Jihomoravský kraj KP Brno-venkov [redacted] PGP1250/2016-703 2016.04.28 09:31:56 CEST	
Okres: Brno-venkov		
Obec: Rebešovice		
Kat. území: Rebešovice		
Mapový list: Brno 8-5/14		
Dosavadním vlastníkům pozemků byla poskytnuta možnost seznámit se v terénu s průběhem navrhovaných nových hranic, které byly označeny předepsaným způsobem.		
viz seznam souřadnic		

Č. j.: MF- 13836/2018/72-3

Ministerstvo financí **schvaluje** právní jednání podle ustanovení § 22 odst. 4 zákona č. 219/2000 Sb., o majetku České republiky a jejím vystupování v právních vztazích, ve znění pozdějších předpisů.


ředitelka odboru 72

V Praze dne 11.9.2018





MKCRX00CZU05

Ministerstvo kultury

Mgr. Pavel Hlubuček
ředitel odboru muzeí

V Praze dne 5.10.2018
Č. j.: MK 62441/2018 OM

Ministerstvo kultury v souladu s § 55 odst. 2, § 44 a § 12 zákona č. 219/2000 Sb., o majetku České republiky a jejím vystupování v právních vztazích, v platném znění, (dále jen „zákon č. 219/2000 Sb.“), čl. 1 odst. 1 Opatření Ministerstva kultury č. 901/2001 Sb., o schvalování některých právních úkonů zřízených příspěvkových organizací, v platném znění, a čl. 1 odst. 4 písm. b) ve spojení s čl. 2 písm. b) § 17 Příkazu ministra kultury č. 31/2015, kterým se vydává směrnice upravující výkon zřizovatelských funkcí Ministerstva kultury vůči zřizovaným státním příspěvkovým organizacím, v platném znění, na základě schvalovací doložky vydané Ministerstvem financí dne 11. 9. 2018, č. j. MF-13836/2018/72-3 vydané ke schválení níže uvedené smlouvy podle § 22 odst. 4 zákona č. 219/2000 Sb.

s c h v a l u j e

smlouvu směnnou a o zřízení služebnosti ze dne 8. 1. 2018 mezi Obcí Rebešovice, IČO 00488089, sídlem Zámecká 12, Rebešovice, PSČ 664 61 Rajhrad, zast. starostou obce [redacted] a Moravským zemským muzeem, IČO 00094862, sídlem Zelný trh 299/6, Brno, PSČ 659 37, zast. generálním ředitelem [redacted] Ph.D., týkající se

- a) směny nemovitostí – pozemků parc. č. 379/2, parc. č. 379/4 a parc. č. 412/2 v k. ú. Rebešovice, obec Rebešovice, zapsaných na LV č. 10001 vedeném Katastrálním úřadem pro Jihomoravský kraj, Katastrální pracoviště Brno-venkov za nemovitosti - pozemky parc. č. 380/10, parc. č. 95/19, parc. č. 380/14 a budovy bez č.p./č.ev. stojící na parc. č. 382/19 a parc. č. 382/20 v k. ú. Rebešovice, obec Rebešovice, zapsaných na LV č. 10001 vedeném Katastrálním úřadem pro Jihomoravský kraj, Katastrální pracoviště Brno-venkov a
- b) zřízení služebnosti stezky a cesty ve vztahu ke služebnímu pozemku parc. č. 379/7 v k. ú. Rebešovice, obec Rebešovice, zapsaných na LV č. 10001 vedeném Katastrálním úřadem pro Jihomoravský kraj, Katastrální pracoviště Brno-venkov.

Výše uvedená smlouva nabývá platnosti dnem podpisu této schvalovací doložky dle § 44 odst. 4 zákona č. 219/2000 Sb.

