



SML/2018/0589/MJP/Vr

## KUPNÍ SMLOUVA

Dále uvedeného dne, měsíce a roku, v souladu s ustanovením § 2079 a násl. zákona č. 89/2012 Sb., občanský zákoník v platném znění, uzavřeli

### Město Šumperk

se sídlem Šumperk, nám. Míru 364/1, PSČ: 787 01  
zastoupené starostou Mgr. Zdeňkem Brožem  
IČ: 00303461  
bankovní spojení: [REDACTED]  
číslo účtu: [REDACTED]

jako prodávající (dále jen „prodávající“)

a

### Manželé Ing. Jaroslav Černohous

narozen [REDACTED] 1979

### Ing. Milena Černohous

narozena [REDACTED] 1977

oba bytem [REDACTED], Šumperk  
v.s. prodej: 9710000486  
v.s. geometrický plán: 7100000175

### Manželé Ing. Pavel Švéda

narozen [REDACTED] 1973

### Ing. arch. Jitka Švédová

narozena [REDACTED] 1972

oba bytem [REDACTED], Šumperk  
v.s. prodej: 9710000487  
v.s. geometrický plán: 7100000176

### Pan Ing. Petr Ston

narozen [REDACTED] 1978

bytem [REDACTED], 78961 Bludov

v.s. prodej: 9710000488

v.s. geometrický plán: 7100000177

### Manželé Ing. Jaroslav Knypl

narozen [REDACTED] 1970

bytem [REDACTED], Šumperk

### Simona Knyplová

narozena [REDACTED] 1973

bytem [REDACTED], Šumperk

v.s. prodej: 9710000489

v.s. geometrický plán: 7100000178

Manželé MDDr. Zdeněk Jureček DiS.  
narozen [REDACTED] 1984  
MDDr. Zuzana Jurečková  
narozena [REDACTED] 1986  
oba bytem [REDACTED], Šumperk  
v.s. prodej: 9710000490  
v.s. geometrický plán: 7100000179

Manželé MUDr. Staněk Roman  
narozen [REDACTED] 1972  
Mgr. Eva Staňková  
narozena [REDACTED] 1977  
oba bytem [REDACTED], Šumperk  
v.s. prodej: 9710000491  
v.s. geometrický plán: 7100000180

Manželé Mgr. Lukáš Ševčík  
narozen [REDACTED] 1976  
Kateřina Ševčíková Urbanová  
narozena [REDACTED] 1978  
oba bytem [REDACTED], Šumperk  
v.s. prodej: 9710000492  
v.s. geometrický plán: 7100000181

Pan Ing. Karel Kašpar  
narozen [REDACTED] 1962  
bytem [REDACTED], Šumperk  
v.s. prodej: 9710000493  
v.s. geometrický plán: 7100000182

Paní Ing. Helena Světnická  
narozena [REDACTED] 1965  
bytem [REDACTED], Šumperk  
v.s. prodej: 9710000494  
v.s. geometrický plán: 7100000183

Paní Renáta Kamínek Venclová  
narozena [REDACTED] 1966  
bytem [REDACTED], Šumperk  
v.s. prodej: 9710000495  
v.s. geometrický plán: 7100000184  
v.s. geometrický plán: 7100000185

Podniky města Šumperka a.s.  
se sídlem Slovanská 255/21, Šumperk  
zastoupené statutárním ředitelem Mgr. Patrikem Tomášem Pavlíčkem  
IČO: 651 38 163  
zapsaná v obchodním rejstříku, vedeného Krajským soudem v Ostravě oddíl B, vložka 1224  
v.s. prodej: 9710000496  
v.s. geometrický plán: 7100000186

jako kupující (dále jen „kupující“)

## I.

Prodávající je výlučným vlastníkem pozemku parcelní číslo 1845/157, druh pozemku ostatní plocha se způsobem využití jiná plocha a pozemku parcelní číslo 1845/146, druh pozemku ostatní plocha se způsobem využití ostatní komunikace. Nemovité věci jsou zapsány v katastru nemovitostí u Katastrálního úřadu pro Olomoucký kraj, Katastrálního pracoviště Šumperk na listu vlastnictví č. 3478 v obci Šumperk, katastrálním území Šumperk.

Geometrickým plánem číslo 6728-138/2017, potvrzeným Katastrálním úřadem pro Olomoucký kraj, katastrálním pracovištěm Šumperk dne 02.03.2018, byly z pozemku parcelní číslo 1845/157 odděleny pozemky a označeny jako pozemek parcelní číslo 1845/183 o výměře 14 m<sup>2</sup>, pozemek parcelní číslo 1845/184 o výměře 15 m<sup>2</sup>, pozemek parcelní číslo 1845/185 o výměře 13 m<sup>2</sup>, pozemek parcelní číslo 1845/186 o výměře 13 m<sup>2</sup>, pozemek parcelní číslo 1845/187 o výměře 14 m<sup>2</sup>, pozemek parcelní číslo 1845/188 o výměře 15 m<sup>2</sup>, pozemek parcelní číslo 1845/189 o výměře 15 m<sup>2</sup>, pozemek parcelní číslo 1845/190 o výměře 2 m<sup>2</sup> a pozemek parcelní číslo 1845/191 o výměře 7 m<sup>2</sup>, všechny pozemky označené druhem pozemku ostatní plocha se způsobem využití jiná plocha v k.ú. Šumperk, které jsou předmětem převodu vlastnického práva dle této smlouvy.

Geometrickým plánem číslo 6869-35/2018, potvrzeným Katastrálním úřadem pro Olomoucký kraj, katastrálním pracovištěm Šumperk dne 21.02.2018, byly z pozemku parcelní číslo 1845/146 odděleny pozemky a označeny jako pozemek parcelní číslo 1845/146 o výměře 49 m<sup>2</sup>, druh pozemku ostatní plocha se způsobem využití ostatní komunikace a pozemek parcelní číslo 1845/192 o výměře 2 m<sup>2</sup>, druh pozemku ostatní plocha se způsobem využití jiná plocha, vše v k.ú. Šumperk, které jsou předmětem převodu vlastnického práva dle této smlouvy.

## II.

Prodávající, zastoupený starostou Mgr. Zdeňkem Brožem, ze svého vlastnictví touto smlouvou

### prodává

- spoluvlastnický podíl o velikosti  $\frac{1}{2}$  pozemku parcelní číslo 1845/190 v k.ú. Šumperk **Ing. Karlovi Kašparovi**, za vzájemně dohodnutou kupní cenu..... 400,-Kč, slovy: čtyřista korun českých;
- spoluvlastnický podíl o velikosti  $\frac{1}{2}$  pozemku parcelní číslo 1845/190 v k.ú. Šumperk **Ing. Heleně Světnické**, za vzájemně dohodnutou kupní cenu..... 400,-Kč, slovy: čtyřista korun českých;
- pozemek parcelní číslo 1845/189 v k.ú. Šumperk **Mgr. Lukášovi Ševčíkovi a Kateřině Ševčíkové Urbanové** do jejich společného jmění manželů, za vzájemně dohodnutou kupní cenu 6.000-Kč,slovy: šesttisíc korun českých;
- pozemek parcelní číslo 1845/188 v k.ú. Šumperk **MUDr. Romanovi a Mgr.Evě Staňkovým** do jejich společného jmění manželů, za vzájemně dohodnutou kupní cenu 6.000-Kč,slovy: šesttisíc korun českých;
- pozemek parcelní číslo 1845/187 v k.ú. Šumperk **MDDr. Zdeňkovi a MDDr. Zuzaně Jurečkovým** do jejich společného jmění manželů, za vzájemně dohodnutou kupní cenu 5.600-Kč,slovy: pět tisíc šest set korun českých;

- pozemek parcelní číslo 1845/186 v k.ú. Šumperk Ing. Jaroslavovi a Simoně Knyplovým do jejich společného jmění manželů, za vzájemně dohodnutou kupní cenu 5.200,-Kč,slovy: pětisícdvěstě korun českých;
- pozemek parcelní číslo 1845/185 v k.ú. Šumperk Ing. Petrovi Stonovi, PhD. do jeho vlastnictví, za vzájemně dohodnutou kupní cenu 5.200,-Kč, slovy: pětisícdvěstě korun českých
- pozemek parcelní číslo 1845/184 v k.ú. Šumperk Ing. Pavlovi a Ing.arch. Jitce Švédové do jejich společného jmění manželů, za vzájemně dohodnutou kupní cenu 6.000,-Kč,slovy: šesttisíc korun českých;
- pozemek parcelní číslo 1845/183 v k.ú. Šumperk Ing. Jaroslavovi a Ing. Mileně Černohousovým do jejich společného jmění manželů, za vzájemně dohodnutou kupní cenu 5.600-Kč,slovy: pětisícšestset korun českých;
- pozemek parcelní číslo 1845/191 v k.ú. Šumperk a pozemek parcelní číslo 1845/192 oba v k.ú. Šumperk Renátě Kamínek Venclové, za vzájemně dohodnutou kupní cenu 3.600,-Kč, slovy: třitisícešestset korun českých;
- pozemek parcelní číslo 1845/146 v k.ú. Šumperk Podnikům města Šumperka a.s. do jejich vlastnictví, za vzájemně dohodnutou kupní cenu..... 19.600-Kč, slovy: devatenácttisícšestset korun českých.

Prodej pozemku je osvobozen od DPH na výstupu ve smyslu § 56 Zákona o dani z přidané hodnoty.

Kupující prohlašují, že výše uvedené pozemky kupují a přejímají je do svého vlastnictví ve stavu, v jakém stojí a leží ke dni podpisu této smlouvy.

### III.

Kupující se zavazují, že do 30 dnů ode dne podpisu této smlouvy, uhradí prodávajícímu kupní cenu uvedenou v článku II. této smlouvy u jednotlivých kupujících, a to na bankovní účet prodávajícího uvedeného v záhlaví této smlouvy a variabilní symbol uvedený u jednotlivých kupujících v záhlaví smlouvy.

Kupující se dále zavazují společně s kupní cenou uhradit náklady spojené s vyhotovením geometrického plánu č. 6728-138/2017, který je nedílnou součástí této smlouvy a které činí celkem 6.500,-Kč. Finanční podíl na nákladech je stanoven u pana Kašpara a paní Světnické na 361,-Kč, manželů Ševčíkových, manželů Staňkových, manželů Jurečkových, manželů Knyplových, manželů Švédových, manželů Černohousových a paní Kamínkové Venclové na 722,-Kč. Dále se kupující paní Kamínková Venclová a Podniky města Šumperka zavazují uhradit finanční částku ve výši 750,-Kč, což odpovídá v součtu  $\frac{1}{2}$  nákladů spojených s vyhotovením geometrického plánu č. 6869-35/2018.

Finanční částka za náklady spojené s vyhotovením geometrických plánů, jak je uvedeno shora u jednotlivých kupujících, bude kupujícími uhrazena na bankovní účet prodávajícího uvedeného v záhlaví této smlouvy a variabilní symboly uvedené u jednotlivých kupujících v záhlaví smlouvy.

#### IV.

Kupující nabydou pozemky, dále popsané v čl. I. této smlouvy, do svého vlastnictví bez jakýchkoli dluhů, nebo zástavních práv a prohlašuje, že je jim znám skutečný stav převáděných nemovitých věcí.

Prodávající upozorňuje kupující, že na pozemku p.č. 1845/157 a pozemku p.č. 1845/146 oba v k.ú. Šumperk, ze kterých byly odděleny pozemky, které jsou předmětem převodu vlastnického práva, jsou zapsána věcná břemena, která jsou dále popsána na částečném listu vlastnictví č. 3478 pro obec Šumperk u pozemku p.č. 1845/157 a pozemku p.č. 1845/146 oba v k.ú. Šumperk.

Kupující nabydou vlastnické právo k převáděným nemovitým věcem dnem vkladu vlastnického práva do katastru nemovitostí vedené u Katastrálního úřadu pro Olomoucký kraj, Katastrálního pracoviště Šumperk. Do té doby jsou účastníci svými smluvními projevy vázáni.

Účastníci se dohodli, že návrh na zahájení řízení o povolení vkladu vlastnického práva do katastru nemovitostí u příslušného katastrálního úřadu podá prodávající s tím, že správní poplatek za zápis vkladu vlastnického práva do katastru nemovitostí v hodnotě 1.000,-Kč kolku uhradí kupující. Kupující se dohodli, že každý z nich předá při podpisu této smlouvy prodávajícímu kolek v hodnotě 100,- Kč kolku, přičemž pan Kašpar s paní Světnickou uhradí 100,-Kč kolek společně.

#### V.

Kupující berou na vědomí, že jsou povinni podat Finančnímu úřadu v Šumperku příznání k dani z nabytí nemovité věci a tuto daň zaplatit.

#### VI.

##### Schvalovací doložka dle ustanovení § 41 zákona č. 128/2000 Sb., o obcích

Záměr města Šumperka odprodat nemovitý majetek, který je předmětem prodeje této kupní smlouvy, byl zákonem stanoveným způsobem zveřejněn od 19.03.2018 do 04.04.2018 na základě usnesení rady města č. 4195/18 ze dne 08.03.2018.

Prodej nemovité věci, který je předmětem prodeje této kupní smlouvy, byl za podmínek uvedených v této smlouvě schválen usneseními zastupitelstva města č. 1038/18-1047/18 ze dne 26.04.2018.

#### VII.

Smluvní strany souhlasí s jejím zveřejněním v plném rozsahu v registru smluv dle zákona č. 340/2015 Sb., o zvláštních podmínkách účinnosti některých smluv, uveřejňování těchto smluv a o registru smluv (zákon o registru smluv), případně s jejím jiným zveřejněním např. na internetových stránkách, úřední desce apod.

Tato smlouva je uzavřena dnem podpisu oběma smluvními stranami a nabývá účinnosti dnem zveřejnění v registru smluv.

Účastníci této smlouvy po jejím přečtení shodně prohlašují, že tato smlouva byla sepsána podle jejich pravé a svobodné vůle, určitě, vážně a srozumitelně a že nebyla ujednána v tísní za nápadně nevýhodných podmínek a na důkaz souhlasu s jejím obsahem připojují své vlastnoruční podpisy. Kupní smlouva je vyhotovena v patnácti stejnopisech, z nichž každá má platnost originálu. Každý z kupujících obdrží po jedno vyhotovení kupní smlouvy, prodávající obdrží tři vyhotovení a jedno vyhotovení bude předloženo katastrálnímu úřadu.

V Šumperku dne: 19. 10. 2018

[redacted]  
Město Šumperk  
Mgr. Zdeněk Brož  
starosta



„prodávající“

[redacted]  
Ing. Jaroslav Černošous

[redacted]  
Ing. Milena Černošous

[redacted]  
Ing. Pavel Švéda

[redacted]  
Ing. arch. Jitka Švédová

[redacted]  
Ing. Petr Ston PhD.

[redacted]  
Ing. Jaroslav Knypl

[redacted]  
Simona Knyplová

[redacted]  
MDDr. Zdeněk Jureček, DiS.

[redacted]  
MDDr. Zuzana Jurečková

[redacted]  
MUDr. Roman Staněk

[redacted]  
Mgr. Eva Staňková

[redacted]  
Mgr. Lukáš Ševčík

[redacted]  
Ing. Karel Kašpar

[redacted]  
Ing. Helena Světnická

[redacted]  
Kateřina Ševčíková Urbanová

[redacted]  
Podniky města Šumperka a.s.  
Mgr. Patrik Tomáš Pavlíček  
statutární ředitel

[redacted]  
Renáta Kamínek Venclová

„kupující“



Zpracovala a vyřizuje: [redacted]



VÝKAZ DOSAVADNÍHO A NOVÉHO STAVU ÚDAJŮ KATASTRU NEMOVITOSTÍ

Dosavadní stav			Nový stav											
Označení pozemku parc. číslem	Výměra parcely		Druh pozemku Způsob využití	Označení pozemku parc. číslem	Výměra parcely		Druh pozemku Způsob využití	Typ stavby	Způsob využití	Způsob určení výměr	Porovnání se stavem evidence právních vztahů			
	ha	m <sup>2</sup>			ha	m <sup>2</sup>					Díl přechází z pozemku označeného v katastru nemovitostí	dřívější poz. evidenci	Číslo listu vlastnictví	Výměra dílu
												ha	m <sup>2</sup>	
1845/143		21	ostat. pl. ostatní komunikace	1845/143		20	ostat. pl. ostat. komunikace			2	1845/143	5232		20
				1845/193		1	ostat. pl. jiná plocha			2	1845/143	5232		1
1845/146		51	ostat. pl. ostatní komunikace	1845/146		49	ostat. pl. ostat. komunikace			2	1845/146	3478		49
				1845/192		2	ostat. pl. jiná plocha			2	1845/146	3478		2
		72				72								

<p><b>GEOMETRICKÝ PLÁN pro rozdělení pozemku</b></p>	<p>Geometrický plán ověřil úředně oprávněný zeměměřický inženýr:</p> <p>Jméno, příjmení: <b>Ing. Igor Vychopeň</b></p> <p>Číslo položky seznamu úředně oprávněných zeměměřických inženýrů: <b>734/1995</b></p> <p>Dne: <b>21.2.2018</b>      Číslo: <b>15/2018</b></p> <p>Náležitosti a přesnosti odpovídá právním předpisům.</p>	<p>Stejnopis ověřil úředně oprávněný zeměměřický inženýr:</p> <p>Jméno, příjmení: <b>Ing. Igor Vychopeň</b></p> <p>Číslo položky seznamu úředně oprávněných zeměměřických inženýrů: <b>734/1995</b></p> <p>Dne: <b>2.3.2018</b>      Číslo: <b>15k/2018</b></p> <p>Tento stejnopis odpovídá geometrickému plánu v elektronické podobě uloženému v dokumentaci katastrálního úřadu.</p>	
	<p>Katastrální úřad souhlasí s označováním parcel.</p>	<p>Ověření stejnopisu geometrického plánu v listinné podobě.</p>	
	<p>Vyhotovitel: Ing. Igor Vychopeň Jilová 6, 787 01 Šumperk IČ: 615 78 550 mail: geocart@c-mail.cz</p> <p>Číslo plánu: 6869-35/2018</p> <p>Okres: Šumperk</p> <p>Obec: Šumperk</p> <p>Kat. území: Šumperk</p> <p>Mapový list: Šumperk 4-9/12</p> <p>Dosavadním vlastníkům pozemků byla poskytnuta možnost seznámit se v terénu s průběhem navrhovaných nových hranic, které byly označeny předepsaným způsobem zidkou</p>	<p>KÚ pro Olomoucký kraj KP Šumperk Ing. Ludmila Ježková PGP 303/2018-809 2018.03.01 08:46:22 CET</p>	



SEZNAM SOUŘADNIC (S-JTSK)

Souřadnice pro zápis do KN

Souřadnice určené měřením

Č.B.	Y	X	Kód Kvality	Y	X	POZNÁMKA
5497-56	561314.48	1078034.49	3			vlast. hranice
5497-71	561324.66	1078036.60	3			zřdka-barva
5656-652	561325.09	1078034.50	3			zřdka
5656-653	561314.88	1078032.59	3			vlast. hranice
5990-1	561325.57	1078029.64	3			zřdka-barva
1	561324.68	1078034.42	3			zřdka-barva
8	561324.29	1078036.52	3			zřdka



VÝKAZ DOSAVADNÍHO A NOVÉHO STAVU ÚDAJŮ KATASTRU NEMOVITOSTÍ

Dosavadní stav				Nový stav										
Označení pozemku parc. číslem	Výměra parcely		Druh pozemku Způsob využití	Označení pozemku parc. číslem	Výměra parcely		Druh pozemku Způsob využití	Typ stavby Způsob využití	Způsob určení výměr	Porovnání se stavem evidence právních vztahů				
	ha	m <sup>2</sup>			ha	m <sup>2</sup>				Díl přechází z pozemku označeného v katastru nemovitostí	dřívější poz. evidenci	Číslo listu vlastnictví	Výměra dílu	
												ha	m <sup>2</sup>	
1845/157	*1)	3	39	ostat. pl. jiná plocha	1845/157	2	32	ostat. pl. jiná plocha		2	1845/157	3478	2	32
					1845/183		14	ostat. pl. jiná plocha		2	1845/157	3478		14
					1845/184		15	ostat. pl. jiná plocha		2	1845/157	3478		15
					1845/185		13	ostat. pl. jiná plocha		2	1845/157	3478		13
					1845/186		13	ostat. pl. jiná plocha		2	1845/157	3478		13
					1845/187		14	ostat. pl. jiná plocha		2	1845/157	3478		14
					1845/188		15	ostat. pl. jiná plocha		2	1845/157	3478		15
					1845/189		15	ostat. pl. jiná plocha		2	1845/157	3478		15
					1845/190		2	ostat. pl. jiná plocha		2	1845/157	3478		2
					1845/191		7	ostat. pl. jiná plocha		2	1845/157	3478		7
							3	39			3	40		

\*1) Rozdíl +1 m2 vznikl zaokrouhlením výměr (bod 14.6 přílohy katastrální vyhlášky) u dosavadní parcely č. 1845/157

<b>GEOMETRICKÝ PLÁN pro rozdělení pozemku</b>	Geometrický plán ověřil úředně oprávněný zeměměřický inženýr:	Stejnopis ověřil úředně oprávněný zeměměřický inženýr:
	Iméno, příjmení: <b>Ing. Igor Vychopeň</b>	Iméno, příjmení: <b>Ing. Igor Vychopeň</b>
	Číslo položky seznamu úředně oprávněných zeměměřických inženýrů: <b>734/1995</b>	Číslo položky seznamu úředně oprávněných zeměměřických inženýrů: <b>734/1995</b>
	Dne: <b>2. března 2018</b> Číslo: <b>13/2018</b>	Dne: <b>15. března 2018</b> Číslo: <b>13k/2018</b>
Náležitosti a přesnosti odpovídá právním předpisům		Tento stejnopis odpovídá geometrickému plánu v elektronické podobě uloženému v dokumentaci katastrálního úřadu.
Vyhovitel: <b>Ing. Igor Vychopeň</b> Jílová 6, 787 01 Šumperk IČ: 615 78 550 mail: geocart@c-mail.cz	Katastrální úřad souhlasí s oříslovaním parcel.	Ověření stejnopisu geometrického plánu v listinné podobě.
Číslo plánu: <b>6728-138/2017</b>	Elektronicky podepsal(a) <b>Ing. Veronika Vrbová</b> Datum: <b>2018.03.15 10:39:37 CET</b> Číslo řízení PGP <b>370/2018-809</b> Místo: <b>KÚ Olomouc</b>	
Okres: <b>Šumperk</b>		
Obec: <b>Šumperk</b>		
Kat. území: <b>Šumperk</b>		
Mapový list: <b>Šumperk 4-8/34, 4-9/12</b>		
Dosavadním vlastníkům pozemků byla poskytnuta možnost seznámit se v terénu s průběhem navrhovaných nových hranic, které byly označeny předepsaným způsobem: plast. znaky, sl. plotu, barvou na obrubníku		



Detail

Detail

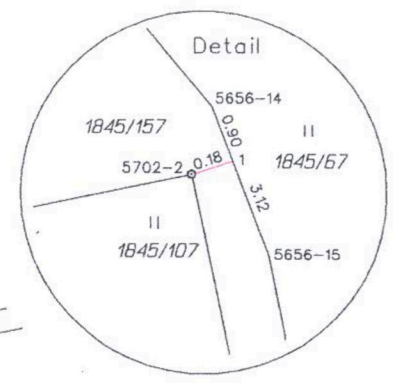
II  
1845/70

1845/157

II  
1845/107

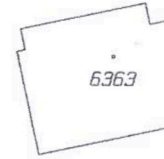
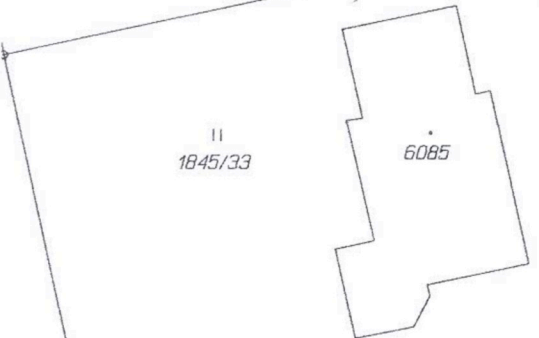
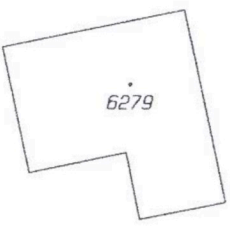
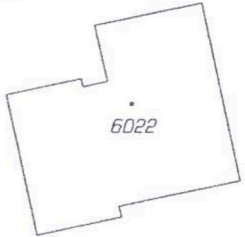
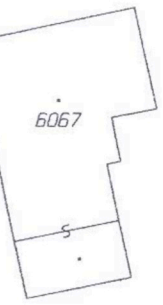
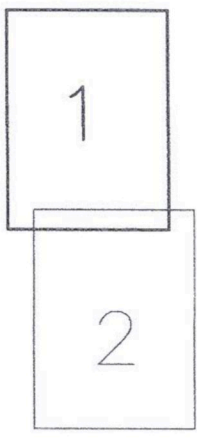
6304

II  
1845/67



II  
1845/30

II  
1845/110



II  
1845/33

II  
1845/114

6279

II  
1845/95

II  
1845/32

II  
1845/114

II  
1845/98

6085

II  
1845/117

II  
1845/59

II  
1845/120

6391

II  
1845/101

NAVAZUJE VÝKRES č.2



SEZNAM SOUŘADNIC (S-JTSK)

Souřadnice pro zápis do KN

Souřadnice určené měřením

Č.B.	Y	X	Kód Kvality	Y	X	POZNÁMKA
5497-65	561335.12	1077986.32	3			barva obrubník
5497-97	561357.31	1077879.65	3			pův.plast.znak
5497-100	561351.82	1077906.01	3			sloupek plotu
5497-103	561346.34	1077932.38	3			sloupek plotu
5497-106	561340.86	1077958.74	3			pův.plast.znak
5656-14	561370.34	1077817.58	3			obrubník
5656-15	561368.93	1077821.35	3			obrubník
5656-651	561367.56	1077828.06	3			obrubník
5702-2	561370.05	1077818.45	3			pův.plast.znak
5702-3	561363.68	1077849.03	3			pův.plast.znak
5702-6	561329.45	1078013.59	3			hřeb-asfalt
5804-1	561328.74	1078017.01	3			barva zřídka
5990-1	561325.57	1078029.64	3			barva obrubník
1	561370.02	1077818.44	3			barva obrubník
2	561356.83	1077879.55	3			barva obrubník
3	561351.34	1077905.91	3			barva obrubník
4	561345.85	1077932.28	3			barva obrubník
6	561340.36	1077958.64	3			barva obrubník
7	561334.61	1077986.22	3			barva obrubník
8	561328.94	1078013.48	3			barva obrubník
9	561328.22	1078016.90	3			barva obrubník
46	561363.21	1077848.93	3			barva obrubník