



1897/UCV/2018-UCVM
 Č.j.: UZSVM/UCV/4154/2018-UCVM

Česká republika - Úřad pro zastupování státu ve věcech majetkových

se sídlem Rašínovo nábřeží 390/42, Nové Město, 12800 Praha 2,
 za kterou právně jedná Ing. Karel Kult, ředitel odboru Odloučené pracoviště Chomutov, pověřený
 k podpisu smlouvy na základě Příkazu generálního ředitele č. 6/2014 v platném znění
 IČO: 69797111
(dále jen „převodce“)

a

Ústecký kraj

se sídlem 400 01 Ústí nad Labem, Velká Hradební 3118/48,
 který zastupuje Oldřich Bubeníček, hejtman Ústeckého kraje
 IČO: 70892156
(dále jen „nabyvatel“)

uzavírají podle ustanovení § 2055 a násl. zákona č. 89/2012 Sb., občanský zákoník, ve znění
 pozdějších předpisů (dále jen „zákon č. 89/2012 Sb.“) a podle ustanovení § 22 zákona
 č. 219/2000 Sb., o majetku České republiky a jejím vystupování v právních vztazích, ve znění
 pozdějších předpisů (dále jen „zákon č. 219/2000 Sb.“) tuto

**SMLOUVU O BEZÚPLATNÉM PŘEVODU
 VLASTNICKÉHO PRÁVA K NEMOVITÉ VĚCI**

č. 44/2018

Čl. I.

1. Česká republika je vlastníkem níže uvedené nemovité věci:

Pozemek:

- **parcela číslo: 814/1**, druh pozemku: ostatní plocha, způsob využití: ostatní komunikace,

zapsané na listu vlastnictví č. 60000, pro **katastrální území Strupčice**, obec Strupčice,
 v katastru nemovitostí vedeném Katastrálním úřadem pro Ústecký kraj, katastrálním
 pracovištěm Chomutov.

2. Úřad pro zastupování státu ve věcech majetkových je na základě bodu 14 Čl. CXVII zákona
 č. 320/2002 Sb., o změně a zrušení některých zákonů v souvislosti s ukončením činnosti
 okresních úřadů, ve znění pozdějších předpisů, příslušný hospodařit s nemovitou věcí dle
 odst. 1, a to ve smyslu § 9 zákona č. 219/2000 Sb.

Čl. II.

1. Převodce bezúplatně převádí touto smlouvou nabyvateli vlastnické právo k pozemku, p. č.
 814/1, ostatní plocha, ostatní komunikace, o výměře 30112 m², v katastrálním území
 Strupčice, obec Strupčice, který byl geometrickým plánem č. 690-7/2018 ze dne 12.2.2018
 vypracovaným Ing. Tomášem Plačkem, se sídlem Za Bažantnicí 1476/50, 405 02 Děčín 6,
 IČO: 71692941, oddělen z pozemku, uvedeného v Čl. I. odst. 1 **(dále jen „převáděný“)**

majetek“). S rozdělením vyslovil souhlas místně příslušný Stavební úřad Městského úřadu Jirkov dne 18.4.2018 pod. čj. MUJIR/5967/2018/TIEL. Shora uvedený geometrický plán a územní rozhodnutí o dělení pozemku jsou nedílnou součástí této smlouvy. Nabyvatel převáděný majetek do svého výlučného vlastnictví přijímá.

2. Vlastnické právo k převáděnému majetku se bezúplatně převádí v souladu s ustanovením § 22 odst. 3) zákona č. 219/2000 Sb., v souladu s ustanovením § 9 zákona č. 13/1997 Sb., o pozemních komunikacích, ve znění pozdějších předpisů.
3. Nabyvatel prohlašuje, že se seznámil s faktickým stavem převáděného majetku.

ČI. III.

1. Převodce i nabyvatel shodně prohlašují, že jim nejsou známy žádné skutečnosti, které by uzavření této smlouvy bránily.
2. Nabyvatel bere na vědomí, že k převáděnému majetku byly uzavřeny níže uvedené smlouvy:
 - a) Smlouva o zřízení věcného břemene č. 136/2016, IV-12-4013881/VB/2, CV-Strupčice, Okořín, ppč. 572/10, nové OM ze dne 1.12.2016, spočívající ve zřízení a provozování zařízení, tj. kabelového vedení NN, v rozsahu vymezeném geometrickým plánem č. 621-49/2016 ze dne 27.4.2016, ve prospěch ČEZ Distribuce, a.s., se sídlem Děčín – Děčín IV – Podmokly, Teplická 874/8, PSČ 405 02, IČO: 24729035,
 - b) Smlouva o zřízení věcného břemene č. 102/2010, č. oprávněného IV-12-4004993/PVB001 ze dne 29.12.2010, spočívající v umístění a provozování zařízení distribuční soustavy, v rozsahu vymezeném geometrickým plánem č. 369-85/2009 ze dne 19.3.2009, ve prospěch ČEZ Distribuce, a.s., se sídlem Děčín – Děčín IV – Podmokly, Teplická 874/8, PSČ 405 02, IČO: 24729035,
 - c) Smlouva o zřízení věcného břemene č. 86/2012 ze dne 28.8.2012, spočívající v umístění a provozování zařízení distribuční soustavy, v rozsahu vymezeném geometrickým plánem č. 476-108/2011 ze dne 26.7.2011, ve prospěch ČEZ Distribuce, a.s., se sídlem Děčín – Děčín IV – Podmokly, Teplická 874/8, PSČ 405 02, IČO: 24729035,
 - d) Smlouva o zřízení věcného břemene č. 73/2011 ze dne 28.7.2011, spočívající v umístění a provozování zařízení distribuční soustavy, v rozsahu vymezeném geometrickým plánem č. 370-18/2008 ze dne 27.4.2009, ve prospěch ČEZ Distribuce, a.s., se sídlem Děčín – Děčín IV – Podmokly, Teplická 874/8, PSČ 405 02, IČO: 24729035,
 - e) Smlouva o uzavření budoucí smlouvy o zřízení pozemkové služebnosti inženýrské sítě č. 191/2015 ze dne 18.1.2016, spočívající v právu zřídit, vést, provozovat a udržovat vodovodní přípojku, a to v rozsahu určeném situačním plánkem, ve prospěch Andreje a Hany Kurachových, bytem Havraň 153, PSČ 435 01,
 - f) Smlouva o smlouvě budoucí o zřízení věcného břemene č. 53/2017 ze dne 6.10.2017, spočívající ve zřízení, provozování a udržování telekomunikační sítě ve prospěch společnosti MELVI s.r.o., se sídlem Praha 2 – Vinohrady, Bělehradská 568/92, PSČ 120 00, IČO: 24711560,
 - g) Smlouva o právu k provedení stavby č. 171/2009 ze dne 11.11.2009 k povolení stavby „příprava území pro RD Strupčice lokalita III. Pod tratí, ve prospěch Obce Strupčice, se sídlem Strupčice 51, PSČ 431 14, IČO: 00262145,
 - h) Smlouva o právu k provedení stavby č. 173/2009 ze dne 8.4.2010 k povolení stavby „příprava území pro RD strupčice lokalita IV. K rybníku“ ve prospěch obce Strupčice, se sídlem Strupčice 51, PSČ 431 14, IČO: 00262145,
 - i) Smlouvu o právu k provedení stavby č. 174/2009 ze dne 9.4.2010 k povolení stavby „CV-Strupčice, K rybníku, rNN, kNN, 29 RD“, ve prospěch ČEZ Distribuce, a.s., se sídlem Děčín – Děčín IV – Podmokly, Teplická 874/8, PSČ 405 02, IČO: 24729035,

3. Převodce touto smlouvou zároveň převádí na nabyvatele v plném rozsahu práva a povinnosti plynoucí ze smluv uvedených v odst. 2. tohoto článku a to pod písm. e) až i).
4. Převodce prohlašuje, že mu není známo, že by na převáděném majetku vážla nějaká jiná omezení, závazky či právní vady.

Čl. IV.

1. Vlastnické právo k převáděnému majetku nabývá nabyvatel dnem zápisu do katastru nemovitostí. Tímto dnem na nabyvatele přecházejí veškerá práva a povinnosti spojená s vlastnictvím a užíváním převáděného majetku.
2. Smluvní strany se dohodly, že návrh na zápis vkladu vlastnického práva do katastru nemovitostí podává převodce, a to bez zbytečného odkladu.
3. Pokud by příslušným Katastrálním úřadem byl návrh na zápis vkladu vlastnického práva k převáděnému majetku dle této smlouvy pro nabyvatele pravomocně zamítnut, účastníci této smlouvy se zavazují k součinnosti směřující k naplnění vůle obou smluvních stran.

Čl. V.

1. Smlouva je uzavřena okamžikem podpisu poslední smluvní stranou.
2. Smlouva nabývá platnosti okamžikem podpisu poslední smluvní stranou a účinnosti dnem jejího uveřejnění v registru smluv v souladu se zákonem č. 340/2015 Sb., o zvláštních podmínkách účinnosti některých smluv, uveřejňování těchto smluv a o registru smluv (zákon o registru smluv).
3. Převodce zašle tuto smlouvu správci registru smluv k uveřejnění bez zbytečného odkladu, nejpozději však do 30 dnů od uzavření smlouvy. Převodce předá nabyvateli doklad o uveřejnění smlouvy v registru smluv podle § 5 odst. 4 zákona o registru smluv. Pro účely uveřejnění v registru smluv smluvní strany navzájem prohlašují, že smlouva neobsahuje žádné obchodní tajemství.
4. Smluvní strany berou na vědomí, že jsou svými projevy vázány od okamžiku podpisu této smlouvy.
5. Smluvní strany se dohodly, že není-li v této smlouvě stanoveno jinak, řídí se práva a povinnosti smluvních stran zákonem č. 89/2012 Sb. a zákonem č. 219/2000 Sb.
6. Smluvní strany se dohodly, že jakékoli změny a doplňky této smlouvy jsou možné pouze písemnou formou, v podobě oboustranně uzavřených, vzestupně číslovaných dodatků smlouvy.
7. Poplatkové a daňové povinnosti spojené s touto smlouvou nese nabyvatel.
8. Tato smlouva je vyhotovena ve třech stejnopisech. Každá ze smluvních stran obdrží po jednom vyhotovení. Jedno vyhotovení bude použito k zápisu vlastnického práva vkladem do katastru nemovitostí.
9. Nedílnou součástí této smlouvy jsou:
 - Doložka dle zákona č.: 129/2000 Sb., o krajích (krajské zřízení), ve znění pozdějších předpisů
 - Geometrický plán podle Čl. II. odst. 1) této smlouvy
 - Územní rozhodnutí o dělení pozemku podle Čl. II. odst. 1) této smlouvy.

10. Smluvní strany výslovně souhlasí s tím, aby tato smlouva ve svém úplném znění byla zveřejněna v rámci informací zpřístupňovaných veřejnosti prostřednictvím dálkového přístupu. Smluvní strany prohlašují, že skutečnosti uvedené v této smlouvě nepovažují za obchodní tajemství ve smyslu ustanovení § 504 zákona č. 89/2012 Sb., a udělují svolení k jejich užití a zveřejnění bez stanovení jakýchkoli dalších podmínek.
11. Smluvní strany prohlašují, že tuto smlouvu uzavřely svobodně a vážně, nikoliv z přinucení nebo omylu. Na důkaz toho připojují vlastnoruční podpisy svých zástupců.

V Chomutově dne 19.10.2018
**Česká republika - Úřad pro zastupování
státu ve věcech majetkových**

V Ústí nad Labem dne 9.10.2018
Ústecký kraj

.....
Ing. Karel Kult
ředitel odboru Odloučené pracoviště
Chomutov

.....
Oldřich Bubeníček
hejtman Ústeckého kraje

Přílohy

- dle textu

DOLOŽKA

ve smyslu ustanovení § 23 zákona č. 129/2000 Sb., o krajích (krajské zřízení),
ve znění pozdějších předpisů
(dále jen zákon č. 129/2000 Sb.)

Ústecký kraj, ve smyslu ustanovení § 23 zákona č. 129/2000 Sb., potvrzuje, že u právních jednání obsažených ve Smlouvě o bezúplatném převodu vlastnického práva k nemovité věci č. 44/2018, kterou se převádí

Pozemek:

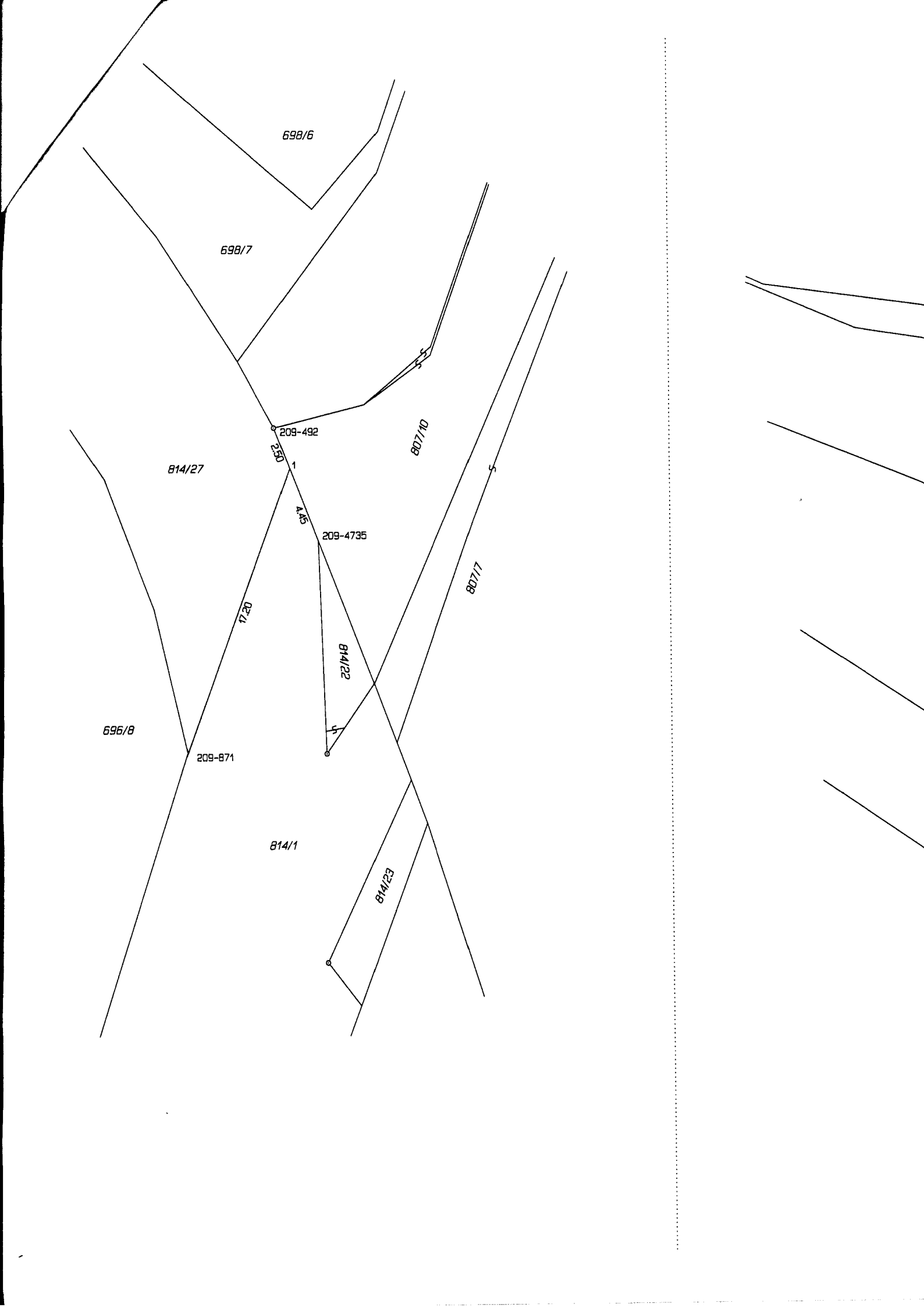
- **parcela č. 814/1**, o výměře 30112 m², ostatní plocha, ostatní komunikace, k. ú. Strupčice, obec Strupčice, který byl geometrickým plánem č. 690-7/2018 ze dne 12.2.2018, vypracovaným Ing. Tomášem Plačkem, se sídlem Za Bažantnicí 1476/50, 405 02 Děčín 6, IČO: 71692941, oddělen z pozemku, p. č. 814/1, o výměře 43336 m², ostatní plocha, ostatní komunikace, v k. ú. Strupčice, obec Strupčice, dosud vedeném na LV 60000,

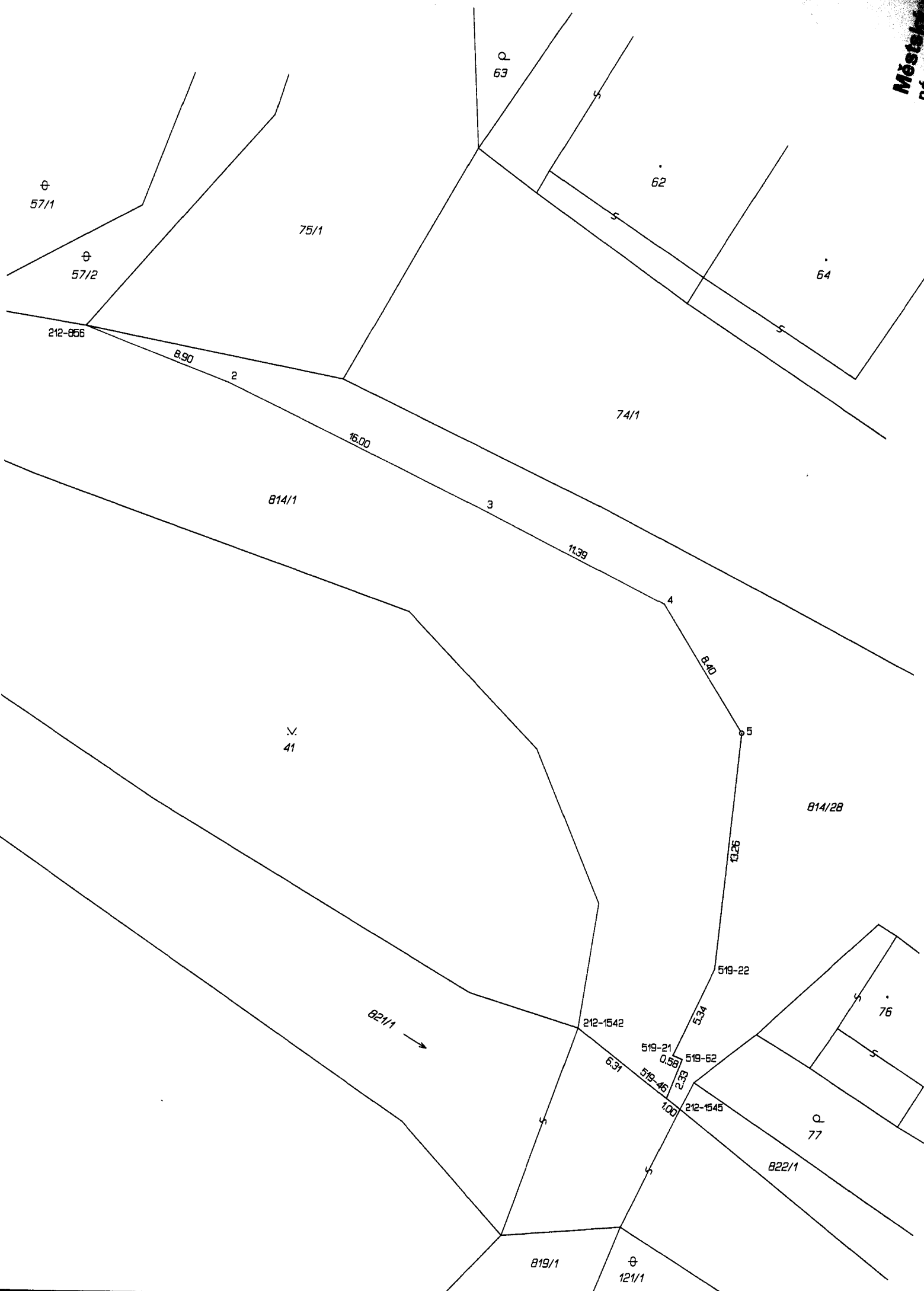
byly ze strany nabyvatele splněny veškeré zákonem č. 129/2000 Sb., či jinými obecně závaznými právními předpisy stanovené podmínky ve formě předchozího zveřejnění, schválení či odsouhlasení, které jsou obligatorní pro platnost tohoto právního jednání.

Smlouva o bezúplatném převodu vlastnického práva k nemovité věci č. 44/2018 ve smyslu ustanovení § 9 odst. 1 zákona č. 13/1997 Sb., o pozemních komunikacích, ve znění pozdějších předpisů, byla schválena usnesením č. 074/14Z/2018 ze zasedání Zastupitelstva Ústeckého kraje dne 10.9.2018.

V Ústí nad Labem dne 9.10.2018

.....
Oldřich Bubeníček
hejtman Ústeckého kraje





Č.j.: MUJIR/5967/2018/TIEL

Jirkov, dne 18. dubna 2018

Oprávněná úřední osoba : Tiezová Lenka, tel.: 474 616 433, e-mail.: l.tiezova@jirkov.cz

Číslo spisu : 1170/2018

Úřad pro zastupování státu ve věcech majetkových, IČO 69797111, Rašínovo Nábřeží č.p. 390/42, Praha, Nové Město, 128 00 Praha 28, zastoupený Ing. Karlem Kultem, ředitelem odboru Odloučené pracoviště Chomutov

ÚZEMNÍ ROZHODNUTÍ O DĚLENÍ POZEMKU

Dne 2.3.2018 podal Úřad pro zastupování státu ve věcech majetkových, IČO 69797111, Rašínovo Nábřeží č.p. 390/42, Praha, Nové Město, 128 00 Praha 28 žádost na vydání rozhodnutí o dělení pozemku p.č. 814/1 v k.ú. Strupčice.

Městský úřad Jirkov, Stavební úřad a životní prostředí, jako stavební úřad příslušný dle ustanovení §13 zákona č. 183/2006 Sb., o územním plánování a stavebním řádu (stavební zákon), ve znění pozdějších předpisů (dále jen "stavební zákon"), posoudil v územním řízení podle §86 a §90 stavebního zákona výše uvedenou žádost na vydání územního rozhodnutí a na základě tohoto posouzení vydává podle §82 a §92 stavebního zákona a §12 vyhlášky č. 503/2006 Sb., o podrobnější úpravě územního rozhodování, územního opatření a stavebního řádu

rozhodnutí o dělení pozemků p.č. 814/1 v k.ú. Strupčice.

Popis dělení :

Žadatelé řeší dělení předmětného pozemku za účelem narovnání majetkových vztahů tj. oddělení krajské silnice III. třídy od obecních místních komunikací, kdy nebude docházet ke změnám druhu pozemků případně k jinému využití oddělených částí pozemků. Jedná se o části pozemku, které jsou využívány jako ostatní plocha – ostatní komunikace. Pozemek p.č. 814/1 v k.ú. Strupčice, bude rozdělen na pozemky p.č. 814/27 a 814/28 k.ú. Strupčice.

IČ: 00261904

tel: 474 616 411

e-mail: podatelna@jirkov.cz

www.jirkov.cz

DIČ: CZ00261904

fax: 474 616 421

datová schránka: 9zcsbsra

č. ú. – KB: 19-2226441/0100

Pro dělení pozemku se stanoví tyto podmínky:

1. Bude dodržena podmínka uvedená v závazném stanovisku Magistrátu města Chomutova, Odboru rozvoje a investic, úseku územního plánování č.j.: MMCH/25498/2018/ÚÚP/220/18/Ku ze dne 6.4.2018:
 - Záměr bude proveden v souladu s geometrickým plánem 690-7/2018 ze dne 12.2.2018 předloženého k žádosti o vydání závazného stanoviska, který je přílohou tohoto závazného stanoviska; další podmínky pro přípravu a uskutečnění záměru se nestanoví.

Účastníkem řízení dle §27 zákona č. 500/2004 Sb., správní řád, ve znění pozdějších předpisů (dále jen "správní řád") je:

Úřad pro zastupování státu ve věcech majetkových, IČO 69797111, Rašínovo Nábřeží č.p. 390/42, Praha, Nové Město, 128 00 Praha 28

Odůvodnění

Dne 2.3.2018 podal Úřad pro zastupování státu ve věcech majetkových, IČO 69797111, Rašínovo Nábřeží č.p. 390/42, Praha, Nové Město, 128 00 Praha 28 žádost o vydání územního rozhodnutí o dělení pozemku 814/1 v k.ú. Strupčice.

Tímto dnem bylo zahájeno územní řízení. Stavební úřad posoudil žádost, kdy zjistil, že se jedná o záměr dělení pozemku za účelem narovnání skutečného stavu. Přístupy k pozemkům i po oddělení zůstanou nedotčeny. Na uvedený záměr bylo vydáno závazné stanovisko Magistrátu města Chomutova, Odboru rozvoje a investic, úseku územního plánování č.j.: MMCH/25498/2018/ÚÚP/220/18/Ku ze dne 6.4.2018 ve které byla uvedena podmínka pro přípustnost záměru. Z uvedeného důvodu stavební úřad dospěl podle §82 k závěru, že žádost je nutné projednat v řízení a stanovil podmínky k zajištění dělení uvedených pozemků. Stavební úřad opatřením č.j. MUJIR/ 5954/2018 ze dne 18.4.2018 oznámil zahájení řízení všem známým účastníkům řízení a dotčeným orgánům a upozornil je v souladu s § 87 a 89 stavebního zákona na lhůtu pro podání závazných stanovisek, námitek a připomínek.

Stavební úřad posoudil záměr žadatele z hledisek, uvedených v §90 stavebního zákona a §12 vyhlášky 501/2006Sb.

Námítky účastníků nebyly v řízení uplatněny.

Stavební úřad rozhodl, jak je uvedeno ve výroku rozhodnutí, za použití ustanovení právních předpisů ve výroku uvedených.

IČ: 00261904
DIČ: CZ00261904

tel: 474 616 411
fax: 474 616 421

e-mail: podatelna@jirkov.cz
datová schránka: 9zecsra

www.jirkov.cz
č. ú. – KB: 19-2226441/0100

Poučení

Proti tomuto rozhodnutí se lze odvolat do 15 dnů ode dne jeho oznámení k Krajskému úřadu Ústeckého kraje v Ústí n.L., odboru územního plánování a stavebního řádu, podáním učiněným u zdejšího stavebního úřadu.

Otisk úředního razítka

Tiezová Lenka
referent odboru SÚaŽP
Městský úřad Jirkov

Doložené podklady :

GP č.690-7/2018 ze dne 16.2.2018,

Závazné stanovisko č.j.: MMCH/25498/2018/ÚÚP/220/18/Ku ze dne 6.4.2018.

Přílohy :

Ověřený GP č.690-7/2018 ze dne 16.2.2018.

Doručí se:

Účastníci řízení:

Datová schránka:

Úřad pro zastupování státu ve věcech majetkových, Rašínovo Nábřeží č.p. 390/42, Praha, Nové Město, 128 00 Praha 28, DS: OVM_R, va2fsxs

Obecní úřad Strupčice, Strupčice č.p. 51, 431 14 Strupčice, DS: OVM, 4ecaqyb

Vršanská uhelná a.s., V. Řezáče č.p. 315, 434 67 Most, DS: PO, z54gnfy

ČEZ Distribuce, a. s., Teplická č.p. 874/8, 405 02 Děčín 2, DS: PO, v95uqfy

Ústecký kraj, Velká Hradební č.p. 3118/48, 400 01 Ústí nad Labem 1, DS: OVM, t9zbsva

Dotčené orgány:

Datová schránka:

Magistrát města Chomutova, Odbor rozvoje a investic, úsek územního plánování, Nám. 1.máje, 430 28 Chomutov, DS: OVM, 497beyz

Na vědomí:

Správa a údržba silnic - Ústí n.L., Ruská 260, 417 03 Dubí u Teplic 3

IČ: 00261904

DIČ: CZ00261904

tel: 474 616 411

fax: 474 616 421

e-mail: podatelna@jirkov.cz

datová schránka: 9zcsbra

www.jirkov.cz

č. ú. – KB: 19-2226441/0100

Čj.: MUJIR/5967/2018/TIEL

3

ací doložka konverze z moci úřední do dokumentu v listinné podobě

ověřuji pod pořadovým číslem 108059646-21305-180528100549, že tento dokument v listinné podobě, který vznikl převedením vstupu z podoby elektronické do podoby listinné, skládající se z 3 listů, se shoduje s obsahem dokumentu, jehož převedením vznikl.

Autorizovanou konverzí dokumentu se nepotvrzuje správnost a pravdivost údajů obsažených v dokumentu a jejich soulad s právními předpisy.

Vstupující dokument byl podepsán uznávaným elektronickým podpisem založeným na kvalifikovaném certifikátu vydaným akreditovaným poskytovatelem certifikačních služeb a platnost uznávaného elektronického podpisu byla ověřena dne 28.5.2018 v čase 10:06:05. Uznávaný elektronický podpis byl shledán platným ve smyslu ověření integrity dokumentu, tzn. dokument nebyl změněn, a ověření platnosti kvalifikovaného certifikátu bylo provedeno vůči poslednímu zveřejněnému seznamu zneplatněných certifikátů. Údaje o uznávaném elektronickém podpisu: číslo kvalifikovaného certifikátu 252B51, kvalifikovaný certifikát byl vydán akreditovaným poskytovatelem certifikačních služeb PostSignum Qualified CA 2, Česká pošta, s.p. [IČ 47114983], pro podepisující osobu (označující osobu) Lenka Tiezová, Referent stavebního řízení, MĚSTO JIRKOV [IČ 00261904]. Elektronický podpis nebyl označen časovým razítkem. Datum a čas elektronického podpisu vychází z času počítače v době elektronického podepisování.

Subjekt, který autorizovanou konverzi dokumentu provedl:
Úřad pro zastupování státu ve věcech majetkových ÚZSVM

Datum vyhotovení ověřovací doložky:
28.05.2018

Jméno, příjmení a podpis osoby, která autorizovanou konverzi provedla:
SVĚTLUŠE PINKOVÁ *pinkova*

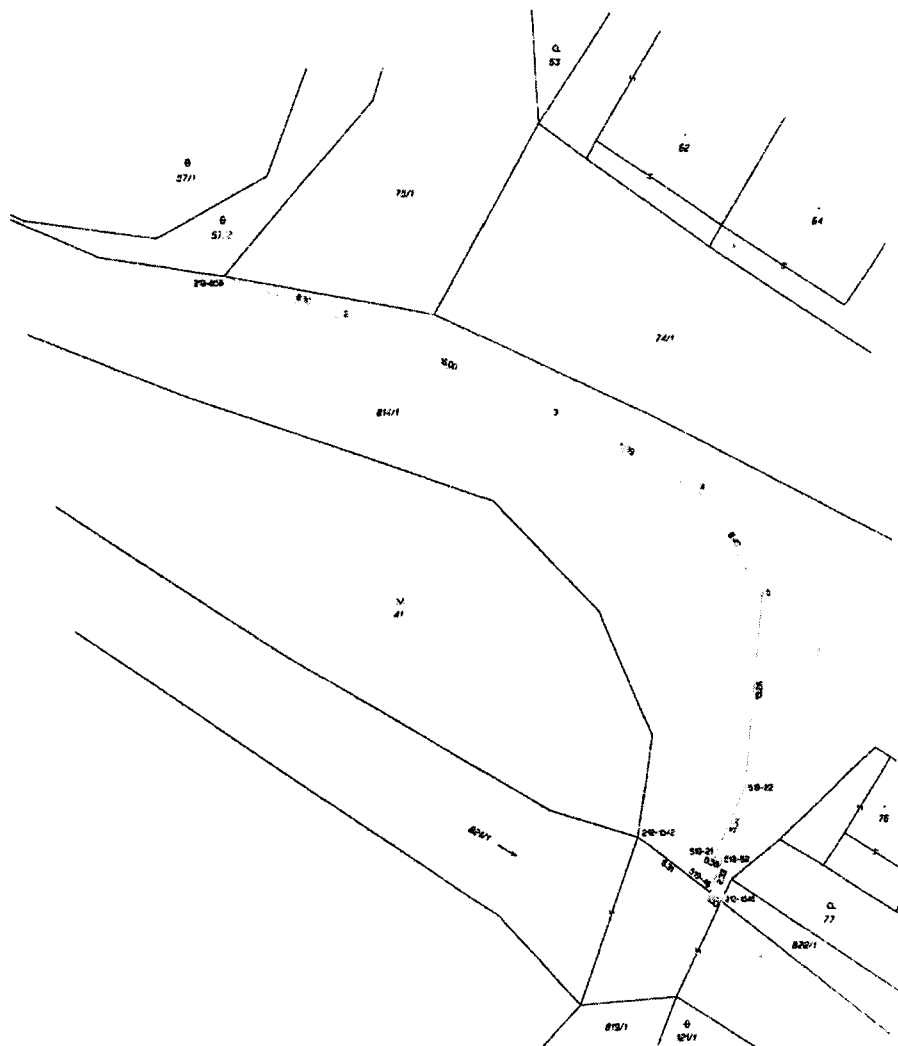
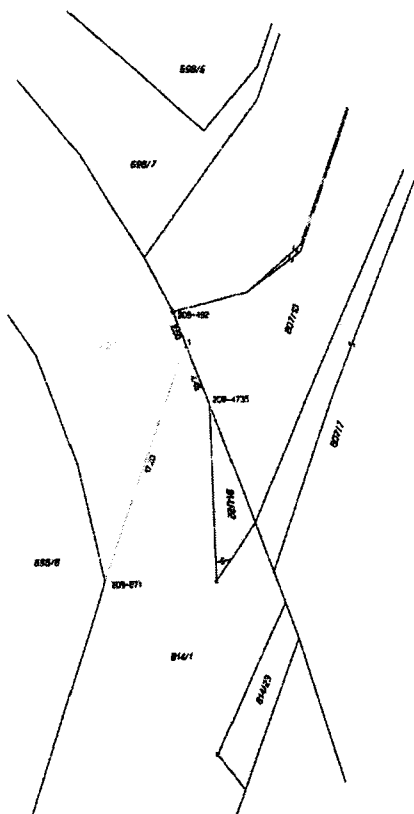
Otisk úředního razítka:



108059646-21305-180528100549

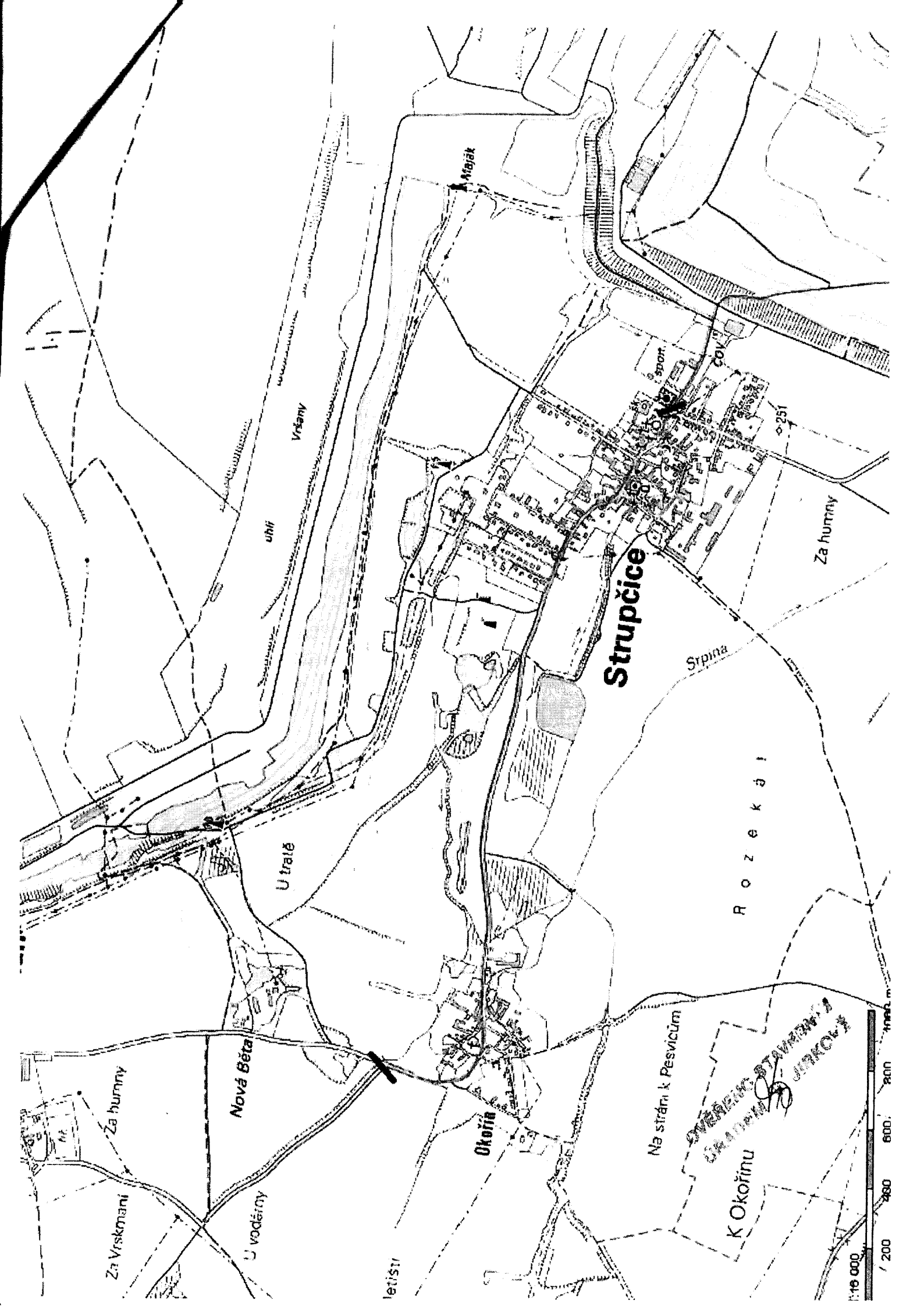
Poznámka:

Kontrolu této ověřovací doložky lze provést v centrální evidenci ověřovacích doložek přístupné způsobem umožňujícím dálkový přístup na adrese <https://www.czechpoint.cz/overovacidolozky>.



OVĚŘENO STAVBAŇ 1
 ÚPADEM V JIRKOVĚ

[Handwritten signature]



Mlýnský náhon

Vršeňny

uhří

Stupčice

Srpina

Za humny

U tratě

R o z e k a l

Za Vrskmani

Nová Běta

U vodárny

letišti

Okořina

Na stráni k Pesvicům

K Okořinu

OVČENÍKOVSKÝ STAVĚNÍ
UŘADNĚM JAROKOV

1:16 000

200 400 600 800

...cí doložka konverze z moci úřední do dokumentu v listinné podobě

...řuji pod pořadovým číslem 108062899-21305-180528104200, že tento dokument v listinné podobě, který vznikl převedením vstupu z podoby elektronické do podoby listinné, skládající se z 3 listů, se shoduje s obsahem dokumentu, jehož převedením vznikl.

Autorizovanou konverzí dokumentu se nepotvrzuje správnost a pravdivost údajů obsažených v dokumentu a jejich soulad s právními předpisy.

Vstupující dokument nebyl na vstupu podepsán.

Subjekt, který autorizovanou konverzi dokumentu provedl:
Úřad pro zastupování státu ve věcech majetkových ÚZSVM

Datum vyhotovení ověřovací doložky:
28.05.2018

Jméno, příjmení a podpis osoby, která autorizovanou konverzi provedla:
SVĚTLUŠE PINKOVÁ *Pinková*

Otisk úředního razítka:



108062899-21305-180528104200



	Datum	Jméno a příjmení	Funkce a odbor	Podpis
Zpracovatel	4. 10. 2018	Jitka Gonevová	referent odboru MAJ	
Vedoucí odboru	4. 10. 2018	Mgr. Ing. Jindřich Šimák	vedoucí odboru MAJ	
Číslo příslibu / správce rozpočtu		bez nároku na rozpočet ÚK		
Právně posouzeno		standardní smlouva		
Zveřejněno v registru smluv				
ID záznam uveřejnění smlouvy				
Odkaz na usnesení orgánu kraje	Usnesení Zastupitelstva Ústeckého kraje č. 074/14Z/2018 ze dne 10. 9. 2018			