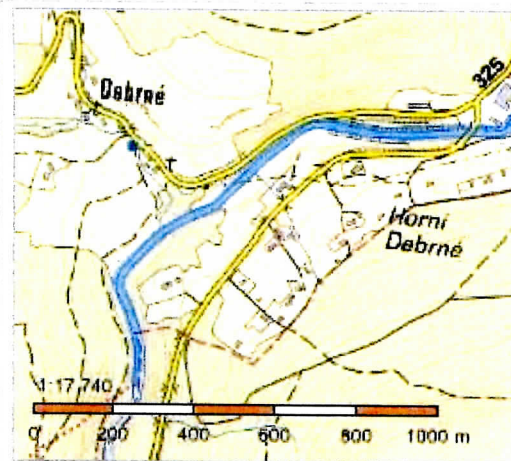


## Informace o pozemku

Parcelní číslo:	<a href="#">355</a>
Obec:	<a href="#">Mostek [579556]</a>
Katastrální území:	<a href="#">Debrné u Mostku [699756]</a>
Číslo LV:	<a href="#">211</a>
Výměra [m <sup>2</sup> ]:	37525
Typ parcely:	Parcela katastru nemovitostí
Mapový list:	KMD
Určení výměry:	Graficky nebo v digitalizované mapě
Způsob využití:	koryto vodního toku přirozené nebo upravené
Druh pozemku:	vodní plocha



## Vlastníci, jiní oprávnění

Vlastnické právo	Podíl
Česká republika,	
Právo hospodařit s majetkem státu	Podíl
Povodí Labe, státní podnik, Víta Nejedlého 951/8, Slezské Předměstí, 50003 Hradec Králové	

## Způsob ochrany nemovitosti

Nejsou evidovány žádné způsoby ochrany.

## Seznam BPEJ

Parcela nemá evidované BPEJ.

## Omezení vlastnického práva

Nejsou evidována žádná omezení.

## Jiné zápisy

Nejsou evidovány žádné jiné zápisy.

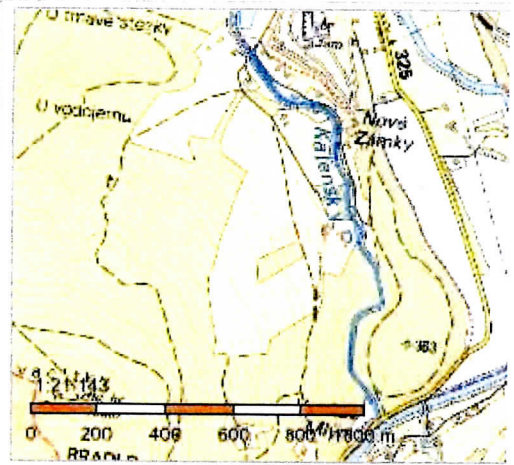
Řízení, v rámci kterých byl k nemovitosti zapsán cenový údaj

Nemovitost je v územním obvodu, kde státní správu katastru nemovitostí ČR vykonává [Katastrální úřad pro Královéhradecký kraj, Katastrální pracoviště Trutnov](#).

Zobrazené údaje mají informativní charakter. Platnost k 20.06.2018 07:00:01.

## Informace o pozemku

Parcelní číslo:	<a href="#">1715/3</a>
Obec:	<a href="#">Dolní Olešnice [579173]</a>
Katastrální území:	<a href="#">Dolní Olešnice [629910]</a>
Číslo LV:	<a href="#">203</a>
Výměra [m <sup>2</sup> ]:	13361
Typ parcely:	Parcela katastru nemovitostí
Mapový list:	KMD
Určení výměry:	Graficky nebo v digitalizované mapě
Způsob využití:	koryto vodního toku přirozené nebo upravené
Druh pozemku:	vodní plocha



## Vlastníci, jiní oprávnění

Vlastnické právo	Podíl
Česká republika,	
Právo hospodařit s majetkem státu	Podíl
Povodí Labe, státní podnik, Víta Nejedlého 951/8, Slezské Předměstí, 50003 Hradec Králové	

## Způsob ochrany nemovitosti

Nejsou evidovány žádné způsoby ochrany.

## Seznam BPEJ

Parcela nemá evidované BPEJ.

## Omezení vlastnického práva

Typ
Věcné břemeno (podle listiny)

## Jiné zápisy

Typ
Změna výměr obnovou operátu

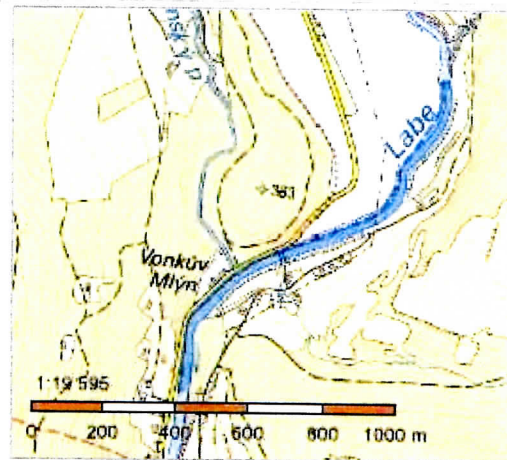
### Řízení, v rámci kterých byl k nemovitosti zapsán cenový údaj

Nemovitost je v územním obvodu, kde státní správu katastru nemovitostí ČR vykonává [Katastrální úřad pro Královéhradecký kraj, Katastrální pracoviště Trutnov](#)

Zobrazené údaje mají informativní charakter. Platnost k 20.06.2018 07:00:01.

## Informace o pozemku

Parcelní číslo:	<a href="#">5336</a>
Obec:	<a href="#">Chotěvice [579319]</a>
Katastrální území:	<a href="#">Chotěvice [653250]</a>
Číslo LV:	<a href="#">620</a>
Výměra [m <sup>2</sup> ]:	36011
Typ parcely:	Parcela katastru nemovitostí
Mapový list:	DKM
Určení výměry:	Ze souřadnic v S-JTSK
Způsob využití:	koryto vodního toku přirozené nebo upravené
Druh pozemku:	vodní plocha



## Vlastníci, jiní oprávnění

Vlastnické právo	Podíl
Česká republika,	
Právo hospodařit s majetkem státu	Podíl
Povodí Labe, státní podnik, Víta Nejedlého 951/8, Slezské Předměstí, 50003 Hradec Králové	

## Způsob ochrany nemovitosti

Nejsou evidovány žádné způsoby ochrany.

## Seznam BPEJ

Parcela nemá evidované BPEJ.

## Omezení vlastnického práva

Typ
Věčné břemeno (podle listiny)

## Jiné zápisy

Nejsou evidovány žádné jiné zápisy.

Řízení, v rámci kterých byl k nemovitosti zapsán cenový údaj

Nemovitost je v územním obvodu, kde státní správu katastru nemovitostí ČR vykonává [Katastrální úřad pro Královéhradecký kraj, Katastrální pracoviště Trutnov](#)

Zobrazené údaje mají informativní charakter. Platnost k 20.06.2018 07:00:01.



Část IV - II/325 Mostek km 28,996 - Hoštín km 37,461  
SO 101.1 - Silnice II/325 km 28,996 - 33,251  
SO 101.2 - Silnice II/325 km 33,252 - 34,240  
kú: Debrné u Mostku, Dolní Olešnice

LEGENDA  
● - stávající stav  
○ - navrhovaný stav

II/325 IV.část  
stavba úseku SO 101.1  
SO 101.1 - silnice II/325 km 28,996 - 33,251  
SO 101.2 - silnice II/325 km 33,252 - 34,240  
kú: Debrné u Mostku, Dolní Olešnice

F.1  
DUR

1:1000	1:500	1:200	1:100	1:50	1:20	1:10	1:5	1:2	1:1
1:1000	1:500	1:200	1:100	1:50	1:20	1:10	1:5	1:2	1:1
1:1000	1:500	1:200	1:100	1:50	1:20	1:10	1:5	1:2	1:1
1:1000	1:500	1:200	1:100	1:50	1:20	1:10	1:5	1:2	1:1
1:1000	1:500	1:200	1:100	1:50	1:20	1:10	1:5	1:2	1:1



**Povodí Labe, státní podnik**  
**Víta Nejedlého 951, 500 03 Hradec Králové**

TELEFON  
 FAX  
 E-MAIL  
 IČ 70890005  
 DIČ CZ70890005  
 Bankovní spojení: Č.SOB Hradec Králové  
 č.ú.  
 IBAN  
 Obchodní rejstřík: spis. zn. A. 9473 vedená  
 u Krajského soudu v HK

MDS projekt s.r.o.  
 Förstrova čp. 175  
 566 01 Vysoké Mýto

VÁŠ DOPIS ZNAČKY / ZE DNE

ČÍSLO JEDNACÍ  
PVZ/17/19859/Vn/0

VYŘIZUJE/LINKA

HRADEC KRÁLOVÉ  
7.6.2017

**II/325 Chlum – Velký Vřešťov – Mostek – část IV**

Dne 9.5.2017 jsme obdrželi Vaši žádost o stanovisko k dokumentaci pro **územní řízení** na výše uvedenou akci.

Dle předloženého podkladu je zřejmé, že se jedná o rekonstrukci silnice II. třídy v úseku od křižovatky se silnicí III/32546 v obci Mostek (pasportní km 28,996) po křižovatku se silnicí I/16 v obci Dolní Olešnice (pasportní km 35,757). Součástí projektové dokumentace není část km 35,757 – 37,461. Celková délka rekonstruované silnice II/325 je 6,752 km. Řešená oblast v rámci této PD leží v k.ú. Mostek, Souvrať, Debrné u Mostku, Chotěvice, Vestřev, Dolní Olešnice. Část stavby leží v záplavovém území Q<sub>100</sub> toku Labe ř.km 1048,000 – 1049,750, což odpovídá km 32,8000 – 34,400 provozního staničení silnice II/325.

**Stavba se skládá z následujících stavebních objektů:**

SO 101.1	Silnice II/325 km 28,996 – 33,251
SO 101.02	Silnice II/325 km 33,251 – 34,240
SO 01.03	Silnice II/325 km 34,240 – 35,757
SO 182	Dopravně inženýrská opatření
SO 201	Most ev. č. 325 – 014
SO 202	Most ev. č. 325 – 015
SO 251	Opěrná zeď v km 32,656 – 32,896
SO 252	Opěrná zeď v km 33,776 – 33,933
SO 253	Opěrná zeď v km 34,104 – 34,228
SO 431	Přeložka kabelu NN Debrné
SO 451	Přeložka VO Debrné
SO 461	Přeložka kabelu sdělovacího vedení Debrné

Odvodnění silnice II/325 v extravilánu i intravilánu respektuje stávající řešení, tudíž volně do terénu nebo do otevřeného příkopu. Dojde k rekonstrukci stávajících silničních propustků a výstavbě nových horských a uliční vpustí včetně jejich výústních objektů. Nové propustky budou provedeny z polyetylenových trub. Vtok a výtok z propustku bude odlážděn dlažbou z lomového kamene do betonu. Součástí komunikace jsou sjezdy k nemovitostem, trubní případně rámové propustky, horské a uliční vpustí včetně přípojek a vodorovné a svislé dopravní značení.

**SO 101.1 Silnice II/325 km 28,996 – 33,251**

Stavební objekt řeší rekonstrukci stávající silnice II/325 jak v extravilánu, tak v obci Mostek a Debrné. Délka prvního úseku je 4245 m. V rozsahu tohoto objektu bude vybudováno 12 příčných propustků, dva stávající propustky budou pročištěny. Některé stávající propustky budou zrušeny.



**SO 101.02 Silnice II/325 km 33,251 – 34,240**

Stávající objekt řeší rekonstrukci stávající silnice II/325 v extravilánu, tak v obci Dolní Olešnice, Debrné. Délka druhého úseku je 995 m. V rozsahu tohoto stavebního objektu se vyskytují 2 příčné stávající propustky, kde se počítá s jejich obnovou.

**SO 101.03 Silnice II/325 km 34,240 – 35,757**

Stavební objekt řeší rekonstrukci stávající silnice II/325 jak extravilánu, tak v obci Dolní Olešnice, Vestřev. Délka tohoto úseku je 1512 m. V rozsahu tohoto st. objektu budou provedeny 3 příčné propustky a jeden propustek bude sanován.

**SO 201 Most ev. č. 325 – 014**

Most bude proveden přes Debrnský potok, který je ve správě Lesů ČR, státní podnik. Most se nachází v intravilánu obce Mostek.

**SO 202 Most ev. č. 325 – 015**

Stávající most přes Kalenský potok v k.ú. Dolní Olešnice se nachází v prostoru se soutokem řeky Labe. Původně se jedná o spodní konstrukci tvořenou kamennými pískovcovými bloky. Nový most je navržen jako ŽB monolitická jednopolová rámová konstrukce, hlubinně založená na mikropilotách, vetknutých do základových pasů. V rámci mostu bude zřízen pravostranný chodník, který bude navazovat na nově zřízený chodník až k autobusové zastávce. Za mostem bude chodník navazovat na nový chodník na opěrné zdi. Chodník bude odrenážován přímo do toku potrubím DN 150. Vlevo za mostem bude provedeno vyústění st. silničního příkopu přímo do toku. Chodník na mostní konstrukci bude opatřen mostním zábradlím se svislou výplní.

Koryto pod mostem bude opatřeno zpevněnou kamennou dlažbou do betonu. Na počátku a konci objektu bude proveden betonový stabilizační práh. Na kamennou dlažbu bude navazovat těžká kamenná rovinanina vytvářející přechod se stávajícím korytem vodního toku.

**SO 251 Opěrná zeď v km 32,656 – 32,896**

Komunikace se v daném úseku nachází v těsné blízkosti toku Labe. V zájmovém prostoru je umístěn stávající již nefunkční limnigraf, který je národní kulturní nemovitou památkou. Z důvodu rozšíření stávající komunikace je navržena nová opěrná zeď délky 238 m. Stávající kamenná zeď patří ke komunikaci bude rozebrána. V korytě bude zřízena provizorní hrázka. Na dno stavební jámy bude zřízena sjezdová rampa. Nová opěrná zeď je navržena jako ŽB monolitická tvarová opěrná zídka. Založení se předpokládá na základových pasech (v = 0,65 m) doplněných dvěma řadami mikropilot. Drenáže budou vyústěny do vodního toku.

V rámci stavby bude porušen přístupový chodník k limnigrafu a kamenná dlažba kolem objektu. Všechny dotčené konstrukce budou během stavby obnoveny: kamenné schodiště, kamenný chodník, kamenné zpevnění svahu. Před limnigrafem je navrženo odnímatelné dřevocelové madlo.

**SO 252 Opěrná zeď v km 33,776 – 33,933**

Z důvodu rozšíření komunikace II/325 v daném profilu je nutné provedení nové opěrné zdi délky 155 m. Stávající kamenná zeď patří ke komunikaci bude odstraněna a bude nahrazena ŽB monolitickou tvarovou opěrná zdi. Založení se předpokládá na základových pasech (v = 0,65 m) doplněných dvěma řadami mikropilot. Drenáže budou vyústěny do vodního toku.

**SO 253 Opěrná zeď v km 34,104 – 34,228**

V daném prostoru v blízkosti toku Labe není provedeno žádné stávající zádržné zařízení. Z důvodu rozšíření komunikace II/325 v daném profilu je nutné provedení nové opěrné zdi délky 122,385 m. Nová opěrná zeď je navržena podél komunikace jako ŽB monolitická tvarová opěrná zeď, s napojením na budovaný mostní objekt přes Kalenský potok a dále pak na stávající mostní objekt vodního toku Labe. Pro napojení ŽB opěrného chodníku z opěrné zdi na chodník stávajícího mostního objektu bude nutné odstranění stávajících gabionových košů a stávající římsy křídla, až po dilatační spáru.

**SO 431 Přeložka kabelu NN Debrné**

**SO 451 Přeložka VO Debrné**

**SO 461 Přeložka kabelu sdělovacího vedení Debrné**

Jedná se o vyvolané investice, které budou realizovány v rámci stavby silnice.



Investorem akce bude : SÚS Královéhradeckého kraje a.s., Kutnohorská 59, 500 04 Hradec Králové.

Stavba se nachází ve vodním útvaru číslo HSL\_0170 - Borecký potok od pramene po vzdutí nádrže Les Království, na souřadnicích (S-JTSK) Y: 647003, X: 1010635 a HSL\_2140 - Labe od toku Čistá po vzdutí nádrže Les Království, na souřadnicích (S-JTSK) Y: 643598, X: 1007747.

K navrhovanému záměru vydáváme následující **stanovisko správce povodí**:

a) **Z hlediska zájmů daných § 23a vodního zákona, platným Národním plánem povodí Labe a Plánem dílčího povodí Horního a středního Labe (§ 24 až 26 vodního zákona)** je předmětný záměr možný, protože lze předpokládat, že jeho realizací nedojde ke zhoršení stavu dotčeného vodního útvaru, a že záměr nebude mít za následek nedosažení dobrého stavu dotčeného vodního útvaru.




**Z hlediska zájmů daných Plánem pro zvládání povodňových rizik v povodí Labe** je uvedený záměr možný.

**Toto hodnocení vychází z posouzení souladu předmětného záměru s výše uvedenými platnými dokumenty.**

b) **Z hlediska dalších zájmů sledovaných vodním zákonem** souhlasíme s navrhovaným záměrem bez námitek.

c) **Z hlediska správy toku Labe (IDVT 10100002) a Kalenského potoka (IDVT 10100418)** konstatujeme následující :

- Most ev. č. 325 – 014 a část Silnice II/325 km 28,996 – 33,251 leží v povodí toků, které jsou ve správě Lesů ČR, státní podnik. K předmětnému záměru je třeba získat jejich vyjádření.
- U všech komunikací požadujeme předložit **ke stavebnímu řízení** detaily odvodnění – propustky, drenáže..., které budou zaústěny do Kalenského potoka a do Labe. Odvádění srážkových vod do toku je třeba technicky řešit tak, aby jejich zaústěním nevznikaly erozní rýhy a nedocházelo k poškozování břehů.
- **V PD ke stavebnímu řízení** musí být řešeno, jakým způsobem a v jakém rozsahu bude řešena navrhovaná hrázka umístěná v toku. Řešení musí být jednoznačné pro realizaci stavby. Po soutěži Vašeho dodavatele nebudeme akceptovat jiná variantní řešení.
- V dokumentaci musí být specifikováno, že zához bude proveden z melafyru o velikosti zrna 200 – 500 kg a s urovnaným lícem. Zához nesmí zmenšit stávající průtočný profil koryta vodního toku.
- Výustní objekty propustků musí být provedeny ze žuly položené do betonového lože a vyspárovány. Detail navrženého řešení nám musí být doložen.
- Kamenivo za ŽB zdí musí být provedeno jako rovinanina (navazující v některých úsecích na vodní tok), která bude navazovat na stávající dno. Použita bude rovněž žula.
- Soutok Kalenského potoka a Labe musí být proveden ze žuly položené do betonu. Kamenný zához bude mít urovnaný líc a musí navazovat na břehy vodních toků.
- Stávající limnigraf nacházející se na p.p.č. 258/3 v k.ú. Debrné u Mostku je ve vlastnictví státu, kde právo hospodařit má Povodí Labe, státní podnik. Z dokumentace není patrné, jakým způsobem a v jakém rozsahu bude stávající přístupový chodník, schodiště a opevnění rozebráno a zpětně vráceno. Celou akci požadujeme projekčně dořešit a v rámci přípravy konzultovat s vedoucím provozního střediska Dvůr Králové nad Labem, Povodí Labe, státní podnik –
- U vstupu do stávajícího limnigrafu požadujeme přerušit svodidla, aby byl možný přístup našich pracovníků k objektu. **PD je nutné v tomto úseku upravit.**
- Před vydáním stavebního povolení požadujeme předložení následného stupně PD, ve kterém budou dopracovány naše požadavky.

d) **Z hlediska majetkových vztahů** sdělujeme, že se navrhovaná stavba bude realizována na p.p.č. 355 v k.ú. Debrné u Mostku, p.p.č. 1715/3 v k.ú. Dolní Olešnice, p.p.č. 5336 v k.ú. Chotěvice, kde právo hospodařit vykonává Povodí Labe, státní podnik. Z tohoto důvodu je nutné před vydáním stavebního povolení provést majetkové vypořádání. Žádost o majetkové vypořádání je potřeba adresovat na Povodí Labe, státní podnik, závod Jablonec nad Nisou, provozně technický úsek Hradec Králové, paní , nebo , nebo . V žádosti je potřeba uvést naši značku, datum vyjádření a doložit potřebné doklady k dane věci.

Toto stanovisko, které je podkladem pro vydání rozhodnutí nebo jiného opatření vodoprávního nebo jiného správního úřadu, nebo samosprávného orgánu, platí **2 roky** od data jeho vydání, pokud v této době nebylo využito pro vydání platného rozhodnutí nebo jiného opatření správními nebo samosprávnými orgány.



vedoucí odboru  
péče o vodní zdroje

Příloha  
1x PD

**Na vědomí**  
PL – Z1 Jablonec nad Nisou + situace





Královéhradecký kraj

Váš dopis ze dne | Vaše značka (č. j.)

Naše značka (č. j.)  
22139/2017/KHK  
KUKHK-6665/MJ/2017

Hradec Králové  
17. 2. 2017

Počet listů: 1

Vyřizuje | linka | e-mail

Počet příloh: / listů:

Počet svazků:

Spis. znak, skart. režim: 53.3, A/10

## POVĚŘENÍ

Na základě usnesení Rady Královéhradeckého kraje RK/2/128/2017 ze dne 23. ledna 2017, **pověřuji** **vedoucího odboru investic**, Krajského úřadu Královéhradeckého kraje,

**podepisováním právních jednání Královéhradeckého kraje směřujících k uzavření, změnám a rušení nájemních smluv a smluv o vypůjčce** k pozemkům třetích osob v souvislosti s realizací stavebních akcí Královéhradeckého kraje, kdy má kraj v daném smluvním vztahu vystupovat jako nájemce, resp. vypůjčitel.

Toto pověření nabývá účinnosti dne 1. 3. 2017.

