

Seznam souřadnic (S-JTSK): Souřadnice pro zápis do KN			
Číslo bodu	X	Y	kk
883-2108	481846.13	1144175.91	8
883-2104	481846.67	1144175.37	8
764-1	481925.63	1144072.33	3
776-98	481725.45	1144206.02	3
776-99	481730.48	1144205.34	3
776-105	481674.53	1144160.77	3
833-22	480876.13	1144729.28	8
883-2150	481829.98	1144186.84	8
883-2801	481659.18	1144215.64	8
883-3246	481603.66	1144228.95	8
884-1051	481125.56	1144531.79	8
884-1113	481116.80	1144536.27	8
1015-27	480941.03	1144672.71	8
1015-28	480938.61	1144674.62	8
1016-1	481093.36	1144565.62	8
1016-2	481090.84	1144567.40	8
1018-1	481094.96	1144549.76	8
1018-2	481092.25	1144551.44	8
1018-27	481283.93	1144455.41	8
1018-28	481278.41	1144458.41	8
1	480838.65	1144763.61	3
2	480839.96	1144762.30	3
3	480877.15	1144732.25	3
4	480881.94	1144728.26	3
5	480944.01	1144677.77	3
6	481014.40	1144619.90	3
7	481045.65	1144593.67	3
8	481086.93	1144561.15	3
9	481089.38	1144559.26	3
10	481096.02	1144554.20	3
11	481114.54	1144541.67	3
12	481127.04	1144534.52	3
13	481134.70	1144529.81	3
14	481194.73	1144502.63	3
15	481247.70	1144478.71	3
16	481278.81	1144463.10	3
17	481284.93	1144459.03	3
18	481286.47	1144458.83	3
19	481300.58	1144449.53	3
20	481317.01	1144436.58	3
21	481349.38	1144405.82	3
22	481396.89	1144356.38	3
23	481422.54	1144332.12	3
24	481458.36	1144303.73	3
25	481506.71	1144271.88	3
26	481533.69	1144258.70	3
27	481580.75	1144239.80	3
28	481604.51	1144231.93	3
29	481661.14	1144218.34	3
30	481717.87	1144209.82	3
31	481726.99	1144208.99	3
32	481774.47	1144201.97	3
33	481814.42	1144195.24	3
34	481817.33	1144205.20	8
35	481820.73	1144215.18	3
36	481832.65	1144227.98	3
37	481834.56	1144228.52	8
38	481835.87	1144230.10	3
39	481838.42	1144228.36	3
40	481836.77	1144225.95	3
41	481834.33	1144225.24	3
42	481823.44	1144213.56	3
43	481817.44	1144194.59	3
44	481827.27	1144192.72	3
45	481868.75	1144161.81	3
46	481901.06	1144126.79	3
47	481921.84	1144101.75	3
48	481928.65	1144071.09	8
49	481922.84	1144060.93	3
50	481935.19	1144051.19	3
51	481934.14	1144048.07	3
52	481918.80	1144060.17	3
53	481925.08	1144072.79	3
54	481918.97	1144100.35	3
55	481898.72	1144124.77	3
56	481866.66	1144159.50	3
57	481825.99	1144189.81	3

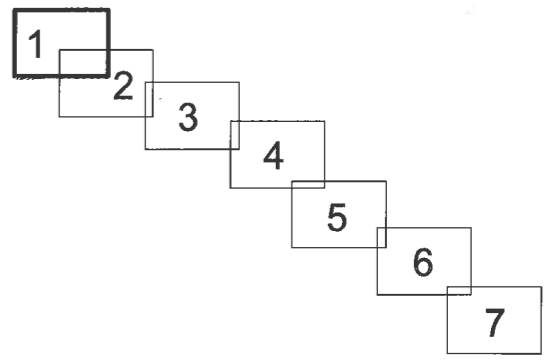
Seznam souřadnic (S-JTSK): Souřadnice pro zápis do KN			
Číslo bodu	X	Y	kk
58	481810.22	1144192.80	3
59	481774.02	1144198.90	3
60	481717.35	1144206.77	3
61	481661.19	1144215.19	8
62	481579.70	1144236.88	3
63	481532.43	1144255.86	3
64	481505.26	1144269.14	3
65	481456.53	1144301.22	3
66	481420.52	1144329.76	3
67	481394.67	1144354.22	3
68	481347.20	1144403.62	3
69	481314.97	1144434.24	3
70	481298.74	1144447.03	3
71	481285.39	1144455.85	3
72	481284.53	1144455.96	3
73	481278.91	1144459.39	3
74	481246.36	1144475.91	3
75	481193.45	1144499.81	3
76	481133.24	1144527.07	8
77	481095.72	1144550.66	3
78	481093.06	1144552.38	3
79	481043.69	1144591.27	3
80	481012.44	1144617.50	3
81	480942.70	1144674.75	3
82	480940.30	1144676.68	3
83	480877.68	1144727.74	8
84	480837.88	1144759.99	3
85	480836.46	1144761.42	3
86	481820.46	1144204.81	8
87	480875.66	1144729.46	8
88	481629.78	1144320.67	8
89	481629.79	1144319.15	3
90	481636.28	1144285.66	3
91	481635.87	1144274.76	3
92	481632.82	1144274.90	3
93	481633.22	1144285.40	3
94	481626.75	1144318.72	3
95	481626.72	1144323.12	8
96	481823.56	1144218.21	8
97	481837.26	1144226.66	8
98	481826.33	1144216.66	8
100	481924.68	1144088.97	8
101	481927.64	1144057.14	8
102	481930.63	1144054.79	8
103	481928.96	1144052.16	8
104	481926.04	1144054.46	8
105	481920.11	1144095.22	8
106	481850.71	1144171.39	8
107	481845.65	1144175.16	8
108	481841.73	1144178.08	8
109	481635.95	1144276.77	8
110	481634.80	1144293.28	8
111	481633.67	1144299.10	8
112	481633.04	1144302.40	8
113	481631.59	1144309.84	8
114	481627.40	1144315.37	8
115	481627.62	1144314.24	8
116	481630.45	1144299.68	8
117	481632.87	1144287.20	8
118	481633.00	1144279.50	8

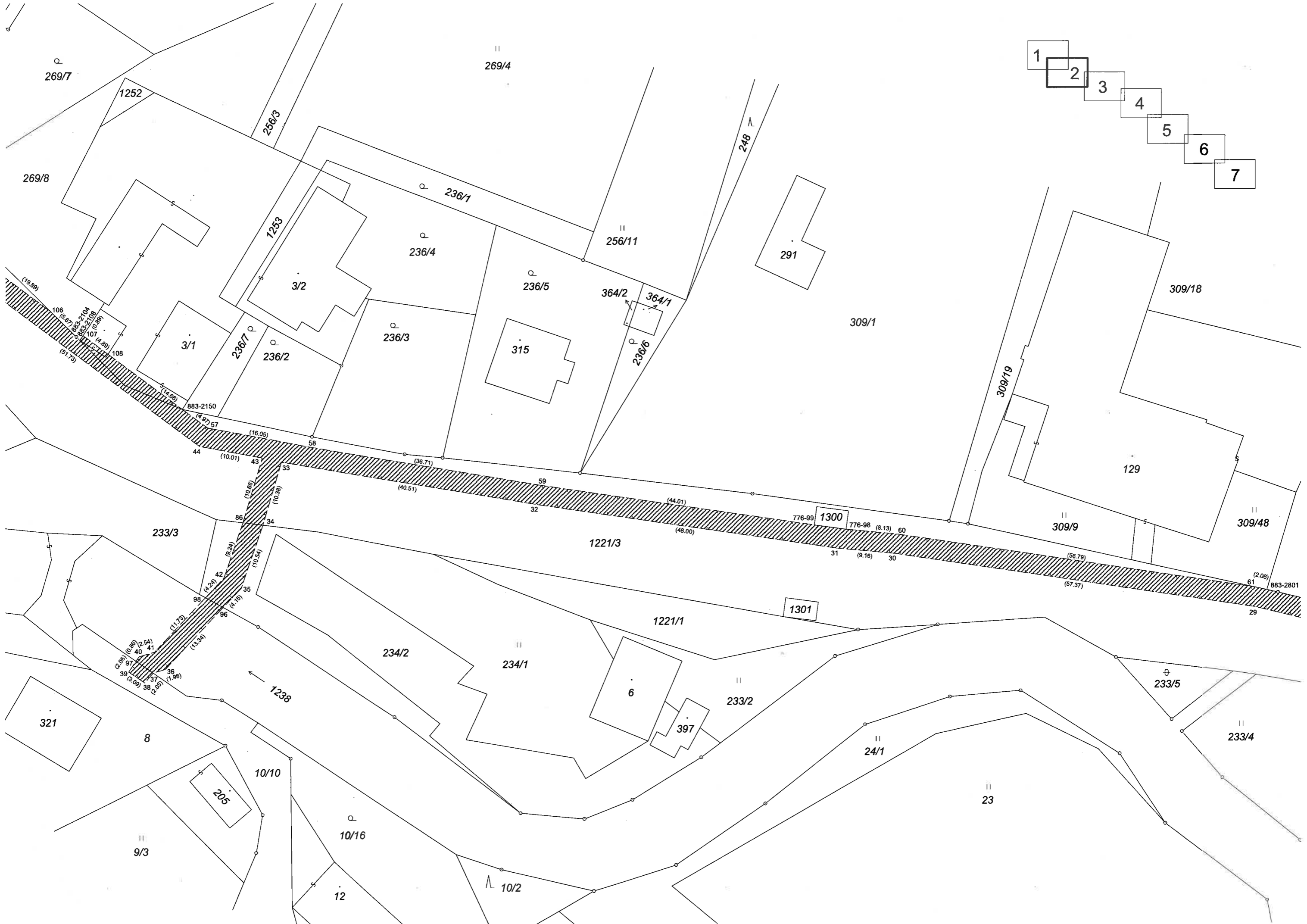
VÝKAZ DOSAVADNÍHO A NOVÉHO STAVU ÚDAJŮ KATASTRU NEMOVITOSTÍ															
Dosavadní stav						Nový stav									
Označení pozemku parc. číslem	Výměra parcely		Druh pozemku Způsob využití	Označení pozemku parc. číslem	Výměra parcely		Druh pozemku Způsob využití	Typ stavby Způsob využití	Zpús. určení výměr	Porovnání se stavem evidence právních vztahů					
	ha	m <sup>2</sup>			ha	m <sup>2</sup>				Díl přechází z pozemku označeného v katastru nemovitostí	dřívější poz. evidenci	Číslo listu vlastnictví	Výměra dílu		Označení dílu
st. 3/1										st. 3/1		675			
10/10										10/10		10001			
26/1										26/1		10001			
26/4										26/4		245			
26/6										26/6		245			
26/19										26/19		245			
234/1										234/1		251			
243/3										243/3		10001			
269/5										269/5		253			
1221/3										1221/3		285			
1238										1238		53			
1243										1243		53			

Druh věcného břemene: Právo dle listiny.  
Oprávněný: Dle listiny.

GEOMETRICKÝ PLÁN pro vymezení rozsahu věcného břemene k části pozemku	Geometrický plán ověřil úředně oprávněný zeměměřický inženýr		Stejnopis ověřil úředně oprávněný zeměměřický inženýr:	
	Jméno, příjmení:		Jméno, příjmení:	
	Číslo položky seznamu úředně oprávněných zeměměřických inženýrů		1918/2000	
	Dne: 24. 11. 2017		Číslo: 791/2017	
	Náležitosti a přesnosti odpovídá právním předpisům.		Tento stejnopis odpovídá geometrickému plánu v elektronické podobě uloženému v dokumentaci katastrálního úřadu.	
Vyhovitel: ValMez geo s. r. o. Hranická 93 757 01 Valašské Meziříčí IČO 04410793	Katastrální úřad souhlasí s očíslováním parcel.		Ověření stejnopisu geometrického plánu v listinné podobě.	
Číslo plánu: 1019-7776/2017				
Okres: Vsetín				
Obec: Vigantice				
Kat. území: Vigantice				
Mapový list: Vsetín 2-2/11, 12, 21, 23				
Dosavadním vlastníkům pozemků byla poskytnuta možnost seznámit se v terénu s průběhem navrhovaných nových hranic, které byly označeny předepsaným způsobem:				

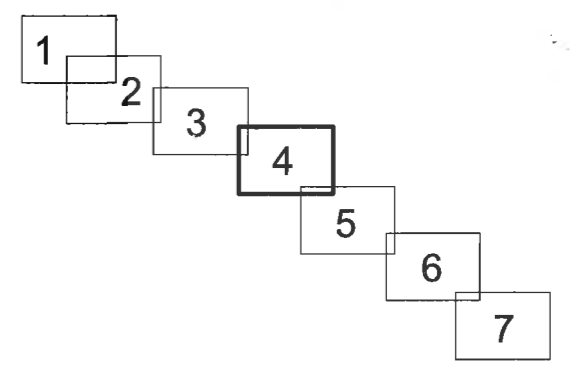
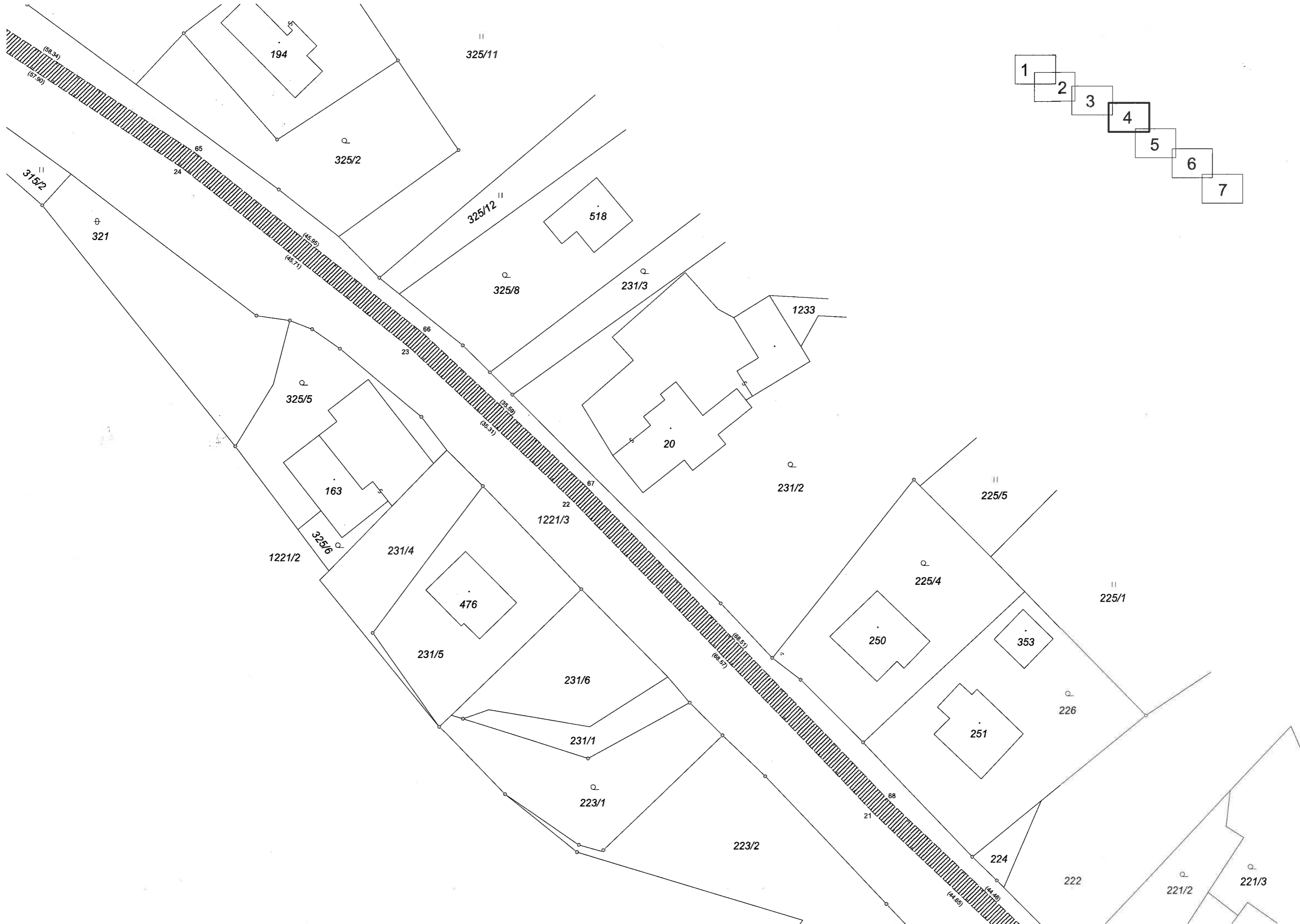
KÚ pro Zlínský kraj  
KP Valašské Meziříčí  
Bc. Iveta Zemlová  
PGP-1247/2017-836  
2017.11.28 16:17:14 CET





- 1
- 2
- 3
- 4
- 5
- 6
- 7





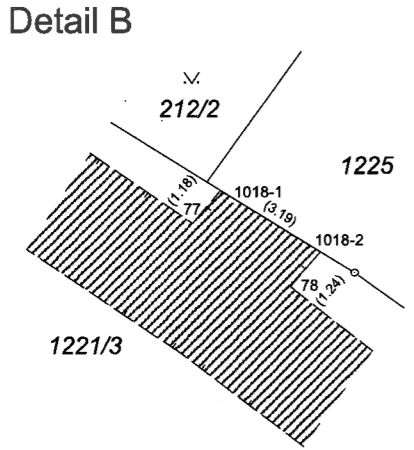


- 1
- 2
- 3
- 4
- 5
- 6
- 7

Detail A

Detail A

- 1
- 2
- 3
- 4
- 5
- 6
- 7





- 1
- 2
- 3
- 4
- 5
- 6
- 7