

TABULKA RF ANTEN / RF Antennas chart

SECTOR	OZNAČENÍ BUNĚKY	AZIMUT	VÝŠKA NAD ZEMÍ	ANTÉNA	ANTÉNNÍ NOSIČ	PÁSMO (MHz)	ANTÉNNÍ KABELU	DEJKA KABELU	DEJKA JUMPER	DEJKA KABELU
Sector	Cell name	Azimuth	Height	Antenna type	Antenn pole	Band (MHz)	Cable type	Cable length	RRH/RRU	Cable length
1	NBVKOG1	10°	45,00	80010307	P1	900	optika	40		3
2	NBVKOG2	110°	45,00	80010307	P5	900	optika	20		3
3	NBVKOG3	200°	45,00	80010307	P8	900	optika	40		3
4	NBVKOG4	290°	45,00	80010307	P11	900	optika	50		3
1	NBVKOU1	60°	45,70	742 215	F12	2100	optika	38		3
2	NBVKOU2	170°	45,70	742 215	P6	2100	optika	36		3
3	NBVKOU3	300°	45,70	742 215	P10	2100	optika	38		3

TABULKA MW ANTEN / MW Antennas chart

OZN.	ČÍSLO LINKY	AZIMUT	VÝŠKA NAD ZEMÍ	PRŮMĚR	PROTEKČNÍ SITE	ANTÉNNÍ NOSIČ	ANTÉNNÍ KABELU	DEJKA KABELU
Label	Link ID	Azimuth	Height	Diameter	Op. site	Antenn pole	Antenn type	Cable length

04	PMC 2013-11-18	19.11.2013	M. Adamkova	
03	PMC 201108401	17.1.2012		
02	CR 201103790	7.8.2011		
01	PMC 201005470	11.2.2011	Rydings	

The last Vendor : DWG site / Nazev vyjrasu :  
 Scale : 1:100  
 Sheet : A3  
 Version : 1.01  
 DWG : A3.1



Připravena k  
DEINSTALACI

MW  
RACK  
I.

BS 240  
I.

2700

PSU

REZ.

OCELOVÝ  
RÁM


250

19" rack  
Povodí Labe

600x600

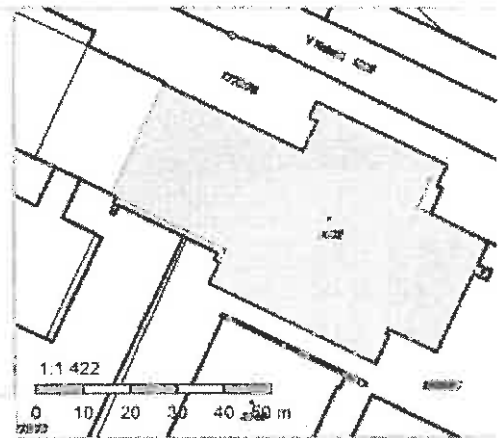
600x400

600x400

Iss :	Stage (SC, PMC)	Date	Vendor	The last Vendor :	DWG tilte / Název výkresu :	Scale :
04	PMC_2013-11-19	19.11.2013	M. Adámková	 Studentská 55a Plzeň 323 00 tel. 377 573 111	Technologická místnost	Scale :
03	PMC 201108401	17.1.2012				Sheet : A4
02	CR 201103790	7.6.2011				Version : 1.01
01	PMC 201006470	11.2.2011	Rydings			DWG :
				SAC :	19167	A4.2
				SITE NAME :	NBVKO	

## Informace o stavbě

Stavba:	č. p. 2104
Obec:	<a href="#">Nymburk (537004)2</a>
Část obce:	<a href="#">Nymburk (402507)2</a>
Katastrální území:	<a href="#">Nymburk (708232)1</a>
Číslo LV:	2934
Stavba stojí na pozemku:	p. č. st. 3002
Typ stavby:	budova s číslem popisným
Způsob využití:	jiná stavba



### Informace z ÚČAN

## Vlastníci, jiní oprávnění

Vlastnické právo	Právní
Středočeský kraj, Zborovská 81/11, Smíchov, 15000 Praha 5	
Tržní společnost se sídlem v majetku kraje	Právní
Střední odborná škola a Střední odborné učiliště, V Kolonii 1804, 28802 Nymburk	

## Způsob ochrany nemovitosti

Nejsou evidovány žádné způsoby ochrany.

## Omezení vlastnického práva

Nejsou evidována žádná omezení.

## Jiné zápisy

Nejsou evidovány žádné jiné zápisy.


### Rizika v rámci kterých byly nemovitosti zapsány cenové sítě

Nemovitost je v územním obvodu, kde státní správu katastru nemovitostí ČR vykonává [Katastrální úřad pro Středočeský kraj, Katastrální pracoviště Nymburk 2](#).

Zobrazené údaje mají informativní charakter. Platnost k 27.07.2016 09:00:00.

© 2004 - 2016 [Český úřad zeměměřičství a katastrů ČR](#), Pod úřadem 1100/9, Kolovratská 182/11, Praha 2  
Podání určená katastrálními úřady a pracovišti zasílejte přímo na [linka e-mail a telefonu](#).

Verze aplikace: 5.3.2 build 0



Středočeský kraj

Příspěvková organizace Střední odborná škola a Střední odborné učiliště, Nymburk, V Kolonii 1804, 288 02 Nymburk, IČ 14 451 026

V Praze dne 25. května 2016

Č.j.: 081945/2016/KUSK

Rada Středočeského kraje usnesením č. 019-17/2016/RK ze dne 9. května 2016, v souladu s bodem 9 Čl. II Přechodných ustanovení zákona č. 82/2015 Sb., kterým se mění zákon č. 561/2004 Sb., o předškolním, základním, středním, vyšším odborném a jiném vzdělávání (školský zákon), ve znění pozdějších předpisů, a některé další zákony,

**p o t v r z u j e**

**Ing. Jiřího H u b á l k a**

nar.

**ve funkci ředitele příspěvkové organizace Střední odborná škola a Střední odborné učiliště, Nymburk, V Kolonii 1804, se sídlem V Kolonii 1804, 288 02 Nymburk, IČ 14 451 026 na dobu neurčitou.**

Vážený pan  
Ing. Jiří Hubálek

Potvrzení bylo vydáno ve dvou rovnocenných stejnopisech.