



Smlouva o zřízení služebnosti

uzavřená podle ustanovení § 1257 a násl. zákona č. 89/2012/Sb., občanský zákoník, v platném znění a zákona č. 458/2000 Sb. § 25 odst. 4, o podmínkách podnikání a o výkonu státní správy v energetických odvětvích a o změně některých zákonů (energetický zákon)

mezi těmito smluvními stranami:

**Kraj Vysočina, se sídlem v Jihlavě, Žižkova 57, 587 33 Jihlava
zastoupený hejtmánem kraje MUDr. Jiřím Běhounkem
k podpisu smlouvy pověřen Ing. Martin Kukla, náměstek hejtmána pro oblast
ekonomiky a majetku**

IČ: 708 90 749

DIČ: CZ70890749

Bankovní spojení: Sberbank CZ, a.s.

č.ú.: 40 50 00 50 19/6800

VS 1880510907

na straně povinného ze služebnosti

a

E.ON Distribuce, a.s., se sídlem F. A. Gerstnera 2151/6, 370 01 České Budějovice

IČ: 280 85 400

DIČ: CZ28085400

zapsaná v Obchodním rejstříku vedeném Krajským soudem v Českých Budějovicích, odd. B, vložka 1772

zastoupena Ivanou Baselovou, manažerem věcných břemene na základě Pověření ze dne 10. 1. 2017

na straně oprávněného ze služebnosti

takto:

Článek I.

Předmět smlouvy

1. Povinný ze služebnosti je na základě zákona 157/2000 Sb. o přechodu některých věcí, práv a závazků z majetku České republiky do majetku krajů a Rozhodnutí Ministerstva dopravy a spojů č. 3796/01-9-KM ze dne 10. 9. 2001 výhradním vlastníkem pozemku par. č. 459/1 v katastrálním území Janovice u Houserovky a obci Pelhřimov (dále jen „pozemek“). Pozemek je zapsán u Katastrálního úřadu pro Vysočinu, katastrální pracoviště Pelhřimov v katastru nemovitostí pro uvedené k. ú. a obec na LV 123.
2. Oprávněný ze služebnosti zrealizoval a uvedl na základě předávacího protokolu od příslušné příspěvkové organizace ze dne 19. 3. 2018 do užívání stavbu „Janovice, Havel - kabel NN“ (dále jen „stavba“) na výše uvedeném pozemku.
3. V souladu s článkem I. bod 4. smlouvy o smlouvě budoucí o zřízení služebnosti, uzavřené mezi povinným a oprávněným dne 9. 1. 2018 zřizuje povinný služebnost užívání části pozemku ve prospěch oprávněného, spočívající ve zřízení a provozování stavby na pozemku tak, jak je uvedeno v geometrickém plánu č. 126-263/2018 ze dne 19. 6. 2018, který vyhotovil Ing. Jiří Dušek a tvoří nedílnou součást této smlouvy.

4. Oprávněný má v souvislosti se zřízením a provozem stavby právo vstupovat a vjíždět na pozemek uvedený v čl. I. odst. 1. této smlouvy.
5. Oprávněný takto zřízenou služebnost přijímá a povinný, jako vlastník zatěžované nemovitosti, je povinen toto právo strpět.

Článek II. Podstatné náležitosti smlouvy

1. Služebnost se sjednává úplatně. Výše úplaty za zřízení služebnosti vyplývá z ceníku Pravidel Rady Kraje Vysočina pro zřizování služebností na majetku Kraje Vysočina, které byly schváleny usnesením Rady Kraje Vysočina 1345/24/2016/RK ze dne 25. 7. 2016 a činí částku **3654 Kč bez DPH** (slovy: třítisícešestsetpadesátčtyřikorunčeských).
2. **Částka 3654 Kč a DPH** ve výši platné ke dni uskutečnitelného zdanitelného plnění, bude uhrazena do 30 dnů ode dne výzvy k úhradě na číslo účtu a variabilní symbol uvedené v záhlaví smlouvy. Poté, co bude připsána na účet povinného celková částka včetně DPH, tak jak je uvedeno výše, bude podán návrh na vklad práva odpovídajícího služebnosti Katastrálnímu úřadu pro Vysočinu, katastrálnímu pracovišti Pelhřimov.
3. Správní poplatek za vklad práva odpovídající služebnosti uhradí oprávněný.
4. Služebnost je sjednána na dobu, po kterou bude oprávněným provozována stavba na pozemku uvedeném v čl. I. bod. 1. této smlouvy. V případě, že oprávněný převede tuto stavbu na jiného vlastníka, vyjma případu přeměny oprávněného jako právnické osoby, je oprávněný povinen do 30 dnů ode dne převodu oznámit povinnému nového vlastníka stavby.
5. Oprávněný a povinný ze služebnosti následně uzavřou dohodu o zrušení služebnosti s tím, že náklady související se zrušením služebnosti hradí oprávněný.
6. Právo odpovídající služebnosti nabude oprávněný vkladem práva odpovídajícího služebnosti s právními účinky k okamžiku podání návrhu na vklad do katastru nemovitostí u Katastrálního úřadu pro Vysočinu, katastrální pracoviště Pelhřimov.


Článek III. Povinnosti při provozu stavby

1. Oprávněný se zavazuje písemně, v souladu se zákonem, oznámit příslušné příspěvkové organizaci, která majetek užívá, každý zásah a jeho účel na pozemku povinného, ke kterému je oprávněn z této smlouvy a šetřit co nejvíce jeho majetek. Pokud v důsledku existence služebnosti vznikne výstavbou, údržbou a opravami stavby ze strany oprávněného, ale i nezaviněně, tj. provozní závadou, straně vlastníka zatěžované nemovitosti škoda a znehodnocení pozemku, ponese náklady na jejich odstranění oprávněný, případně zajistí nápravu v plném rozsahu.
2. Náklady spojené s běžnou údržbou služebného pozemku nese povinný. Náklady vyvolané činnostmi oprávněného na služebném pozemku nese oprávněný.


Článek IV. Závěrečná ustanovení

1. Skutečnosti ve smlouvě blíže nespecifikované se řídí příslušnými ustanoveními zákona č. 89/2012 Sb., občanský zákoník, v platném znění.
2. Tato smlouva je vyhotovena ve 4 stejnopisech, z nichž dva výtisky obdrží povinný, jeden výtisk oprávněný a jeden výtisk je určen pro Katastrální úřad pro Vysočinu, katastrální pracoviště Pelhřimov.
3. O uzavření smlouvy o zřízení služebnosti spočívající ve zřízení a užívání stavby bylo v souladu s ustanovením § 59 odst. 3 zákona 129/2000 Sb., o krajích, ve znění pozdějších předpisů, rozhodnuto usnesením Rady Kraje Vysočina 1634/25/2018/RK ze dne 18. 9. 2018.
4. Smluvní strany této smlouvy prohlašují, že si smlouvu o zřízení služebnosti přečetly, že je uzavírána po vzájemném projednání, podle jejich pravé a svobodné vůle, určitě, vážně a srozumitelně, nikoli v tísní ani za nápadně nevýhodných podmínek. Na důkaz toho připojují své podpisy.
5. Smlouva o zřízení služebnosti nabývá platnosti dnem podpisu smlouvy.
6. Oprávněný ze služebnosti výslovně souhlasí se zveřejněním celého textu smlouvy včetně podpisů v informačním systému veřejné správy – Registru smluv.
7. Smluvní strany se dohodly, že zákonnou povinnost dle § 5 odst. 2 zákona o registru smluv splní Kraj Vysočina.

Českých Budějovicích 01. 10. 2018
V dne.....
Za oprávněného:



.....
E.ON Distribuce, a. s.
Ivana Baselová
manažer věcných břemen


E.ON Distribuce, a.s.
F. A. Gerstnera 2151/6
České Budějovice 7
370 01 České Budějovice

002

V Jihlavě dne 19. 10. 2018
Za povinného:



.....
Ing. Martin Kukla
náměstek hejtmána pro oblast
ekonomiky a majetku

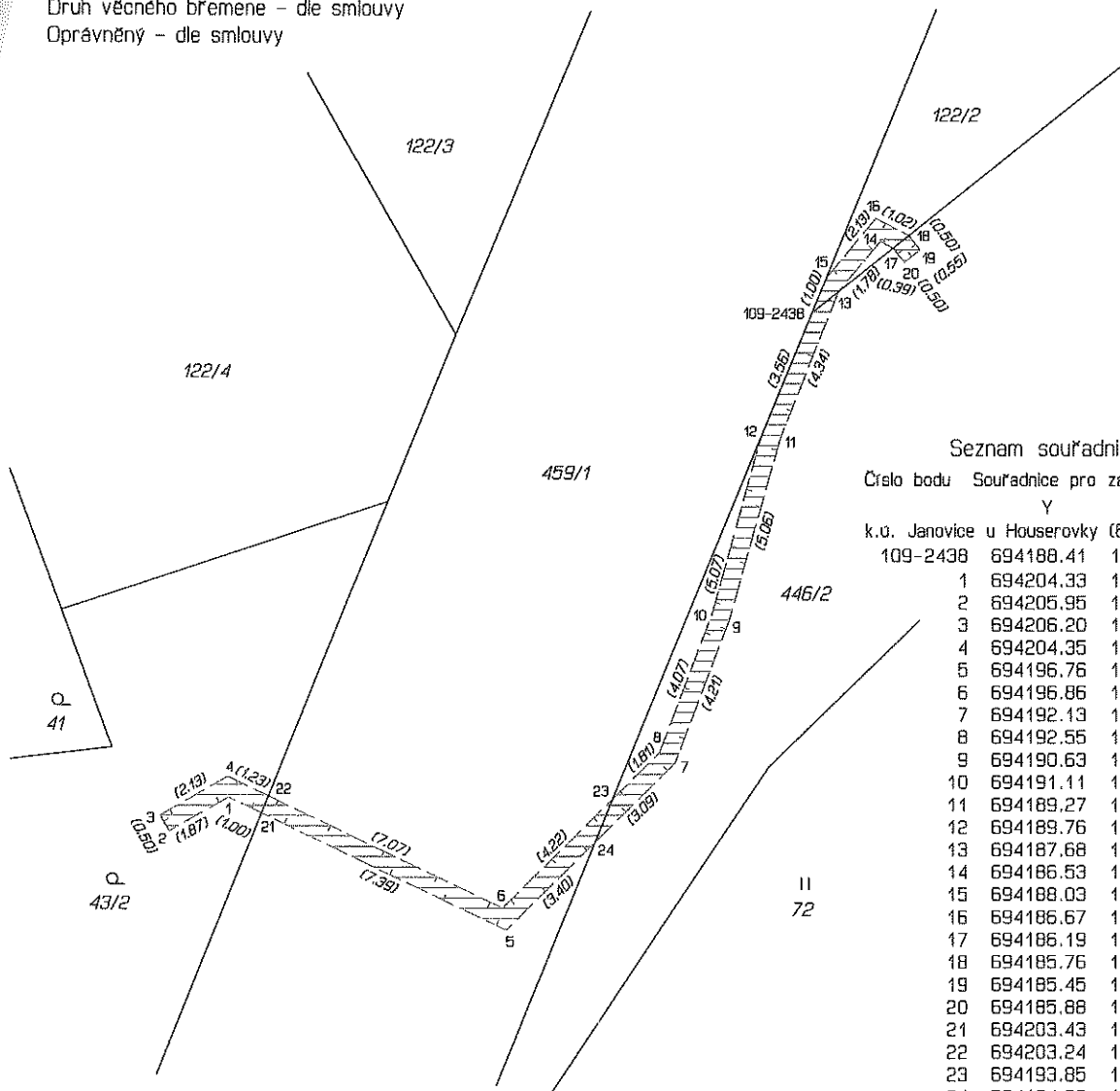

Kraj Vysočina
Žitkovská 57, 587 33 Jihlava

44

VÝKAZ DOSAVADNÍHO A NOVÉHO STAVU ÚDAJŮ KATASTRU NEMOVITOSTÍ

Označení pozemku parc. číslem	Dosavadní stav		Označení pozemku parc. číslem	Nový stav		Způsob využití	Způsob určení výměry	Porovnání se stavem evidence právních vztahů					
	Vyměra parcely			Vyměra parcely				Typ stavby	Díl přechází z pozemku označeného v katastru nemovitostí	Číslo listu vlastnictví	Vyměra dílu		Označení dílu
	ha	m ²		ha	m ²						ha	m ²	
43/2								43/2					
122/2								122/2					
446/2								446/2					
459/1								459/1					

Druh věcného břemene - dle smlouvy
Oprávněný - dle smlouvy



Seznam souřadnic (S-JTSK)

Číslo bodu	Souřadnice pro zápis do KN	Y	X	Kód kv.	Poznámka
k.u. Janovice u Houserovky (646326)					
109-2438	694188.41	1134124.71	8		věcné břemeno
1	694204.33	1134137.90	3		věcné břemeno
2	694205.95	1134138.82	3		věcné břemeno
3	694206.20	1134138.39	3		věcné břemeno
4	694204.35	1134137.34	3		věcné břemeno
5	694196.76	1134141.52	3		věcné břemeno
6	694196.86	1134140.92	3		věcné břemeno
7	694192.13	1134136.98	3		věcné břemeno
8	694192.55	1134136.70	3		věcné břemeno
9	694190.63	1134133.05	3		věcné břemeno
10	694191.11	1134132.89	3		věcné břemeno
11	694189.27	1134128.17	3		věcné břemeno
12	694189.76	1134128.00	8		věcné břemeno
13	694187.68	1134124.13	8		věcné břemeno
14	694186.53	1134122.77	3		věcné břemeno
15	694188.03	1134123.78	8		věcné břemeno
16	694186.67	1134122.15	3		věcné břemeno
17	694186.19	1134122.95	8		věcné břemeno
18	694185.76	1134122.60	8		věcné břemeno
19	694185.45	1134122.99	3		věcné břemeno
20	694185.88	1134123.34	3		věcné břemeno
21	694203.43	1134138.33	8		věcné břemeno
22	694203.24	1134137.87	8		věcné břemeno
23	694193.85	1134137.97	8		věcné břemeno
24	694194.33	1134139.14	8		věcné břemeno

GEOMETRICKÝ PLÁN pro vymezení rozsahu věcného břemene k části pozemku	Geometrický plán overil úředně oprávněný zeměměřický inženýr:		Stejnopis overil úředně oprávněný zeměměřický inženýr:	
	Jméno, příjmení:	Ing. Jiří Dušek	Jméno, příjmení:	Ing. Jiří Dušek
	Číslo položky seznamu úředně oprávněných zeměměřických inženýrů:	1751/98	Číslo položky seznamu úředně oprávněných zeměměřických inženýrů:	1751/98
	Dne: 19. 6. 2018	Číslo: 539 A/2018	Dne: 26. 6. 2018	Číslo: 562 S/2018
Naležitostmi a přesností odpovídá právním předpisům.		Tento stejnopis odpovídá geometrickému plánu v elektronické podobě uloženému v dokumentaci katastrálního úřadu.		
Vyhotovitel: Fiera a.s. Mládežnická 146/IV Jindřichův Hradec 377 01		Katastrální úřad souhlasí s obsahem parcel.		
Číslo plánu: 126-263/2018		KÚ pro Vysočinu KP Pelhřimov Jitka Randová PGP-692/2018-304 2018.06.25 07:37:10 CEST		
Okres: Pelhřimov				
Obec: Pelhřimov				
Kat. ozemí: Janovice u Houserovky				
Mapový list: KMD (Pelhřimov 7-7/12)				
Dosavadním vlastníkem pozemků byla poskytnuta možnost seznámit se v terénu s průběhem navrhovaných nových hranic které byly označeny předepsaným způsobem: nestabilizováno		Dvěřný stejnopis geometrického plánu v listinné podobě. 