

2:30

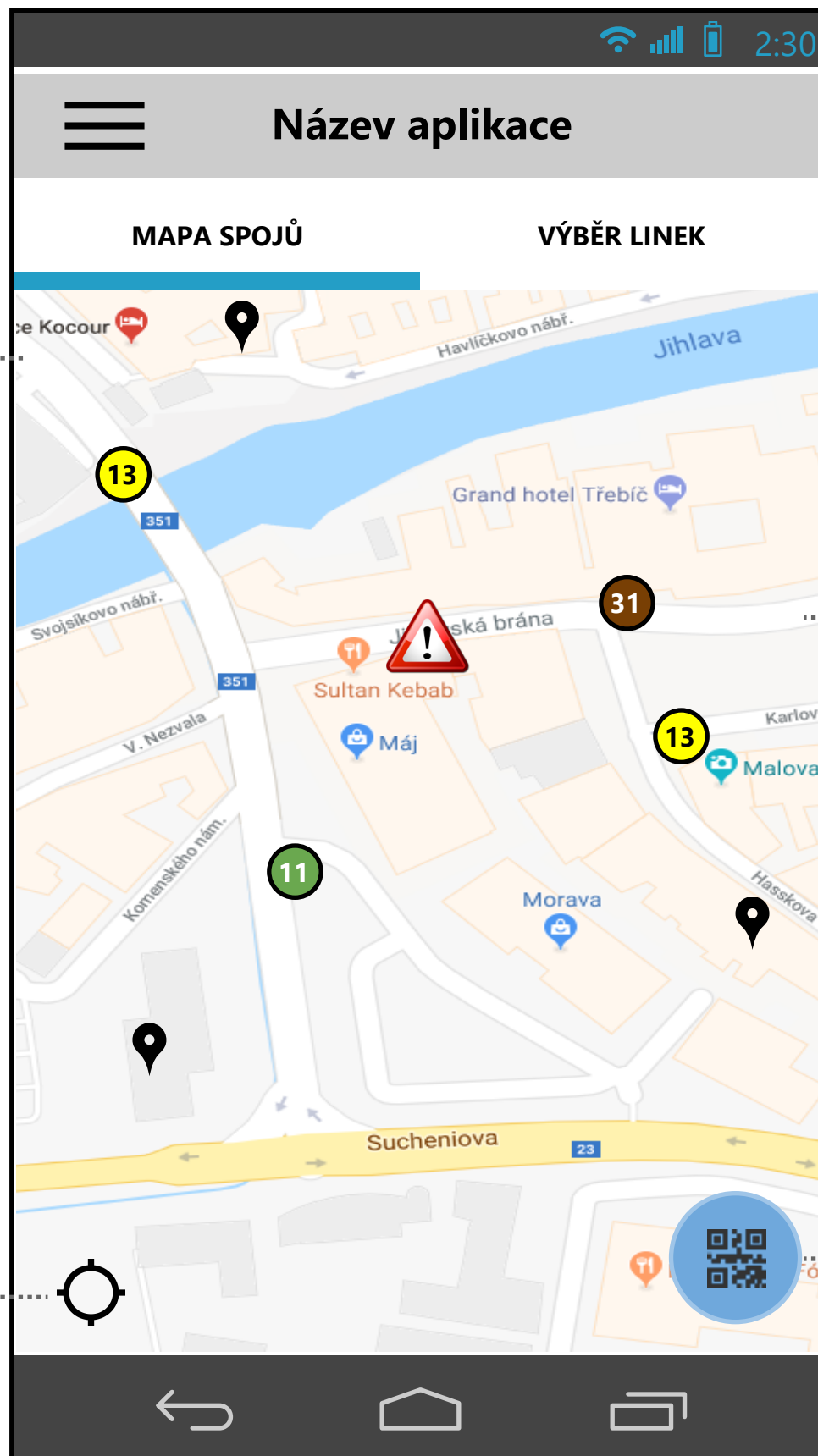


Krátký a výstižný popis aplikace.



SPLASH SCREEN

Zobrazení logotypu Města Třebíče s krátkým popisem při každém spuštění aplikace.



MAPA MĚST

Mapový podklad Google Maps doplněný vlastním mapovým obsahem.

OVLÁDÁNÍ MAPY

Posun mapy, její přiblížení a oddálení je umožněno standardními gesty.

GPS LOKALIZACE

Nástroj na lokalizaci zařízení v mapě dle GPS polohy.

NAČÍST QR KÓD

Tlačítko otevře rozhraní fotoaparátu, prostřednictvím kterého bude načten QR kód vylepený na zastávce.

2:30



Název aplikace

MAPA SPOJŮ

VÝBĚR LINEK



31 Konečná zastávka
Směřuje do: Hlučínská
Zpoždění: 2 min.

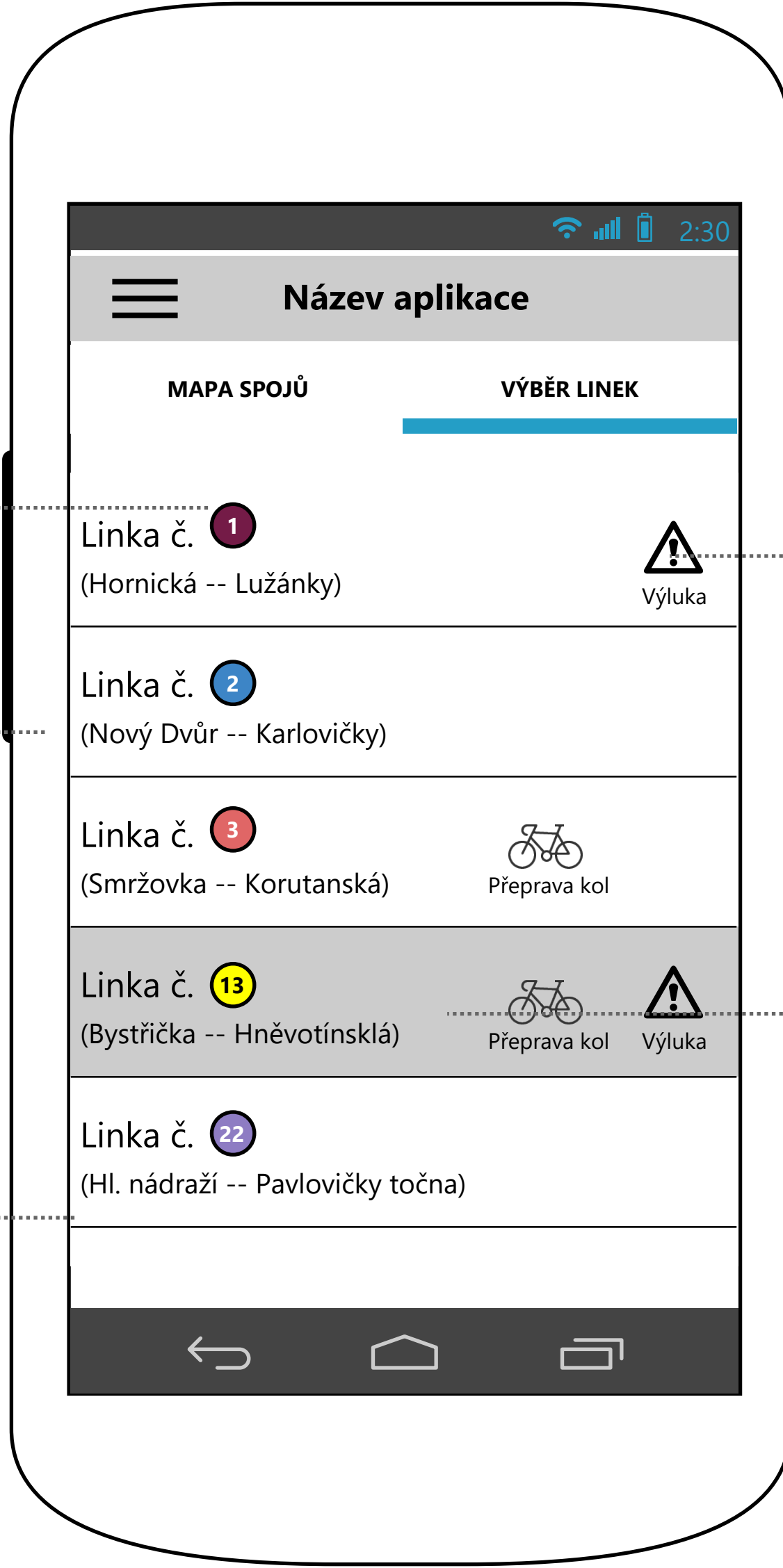
Zruš filtr

TOOLTIP SPOJE

Pokud uživatel označí konkrétní spoj, zobrazí se bližší informace .

ZRUŠENÍ FILTRU

Tlačítko zruší aplikovaný filtr na konkrétní linku - tj. zobrazí všechny spoje na mapovém výřezu.



MARKER LINKY

Každá linka má své jedinečné číslo a barvu, která je použita také v mapových podkladech.

KONEČNÉ ZASTÁVKY LINKY

Názvy konečných zastávek.

SEZNAM LINEK

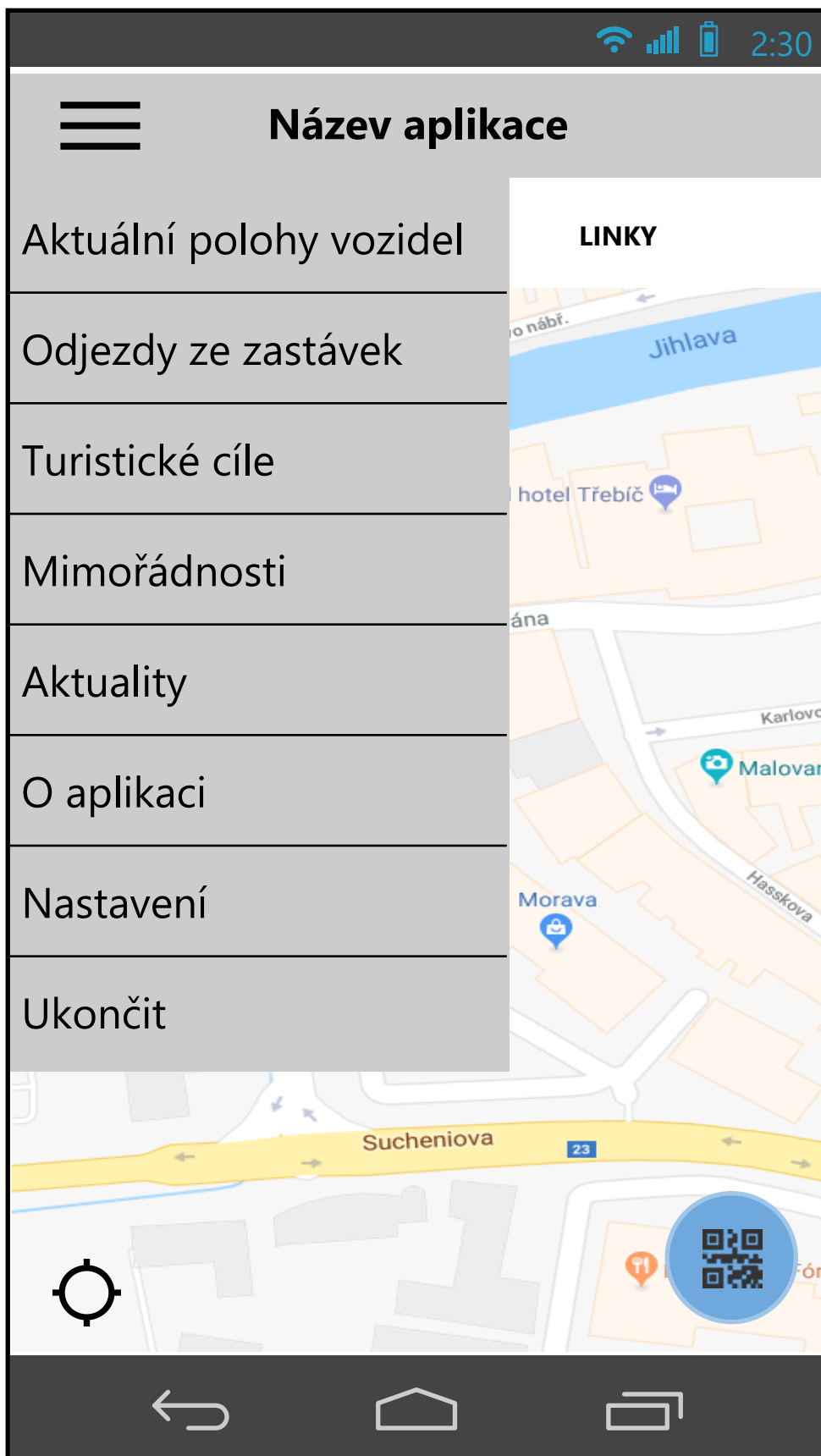
Seznam linek je seřazen podle čísel linek, od nejnižšího po nevyšší.

PIKTOGRAMY LINEK

Piktogramy, které upozorňují na výskyt platné informace typu **Mimořádnost - výluka** u konkrétní linky. Dále jsou zobrazovány piktogramy pro tzv. **Jiné vlastnosti linek**. Prvky jsou neaktivní.

ODKAZ DO MAPY

Celý blok je odkazem do mapy, která zobrazí spoje vybrané linky.



HLAVNÍ MENU

Vysouvací, kompletní nabídka hlavních kategorií.



SEZNAM ZASTÁVEK
Seznam zastávek je seřazen abecedně. Posuvní pro scrollování nabídne rychlý posun k jednotlivým počátečním písmenům.

ZOBRAZENÍ ODJEZDŮ SPOJŮ
Celý blok je odkazem do části s výpisem spojů ze zastávky.

CHYTRÁ LAVIČKA
Informace navázaná na zastávku, že se na ní vyskytuje "chytrá" lavička.

CHYTRÁ LAVIČKA

Informace navázaná na zastávku, že se na ní vyskytuje "chytrá" lavička.

ODKAZ DO MAPY

Zobrazí na mapě danou zastávku.

Název aplikace

Aksamitova Chytrá lavička

směr Centrum

- 7 - Loučného - 11:06 (4 min.)
- 9 - Bezručova - 11:09 (2 min.)
- 7 - Loučného - 11:38 (4 min.)
- 9 - Bezručova - 11:49 (0 min.)

směr Nové Dvory

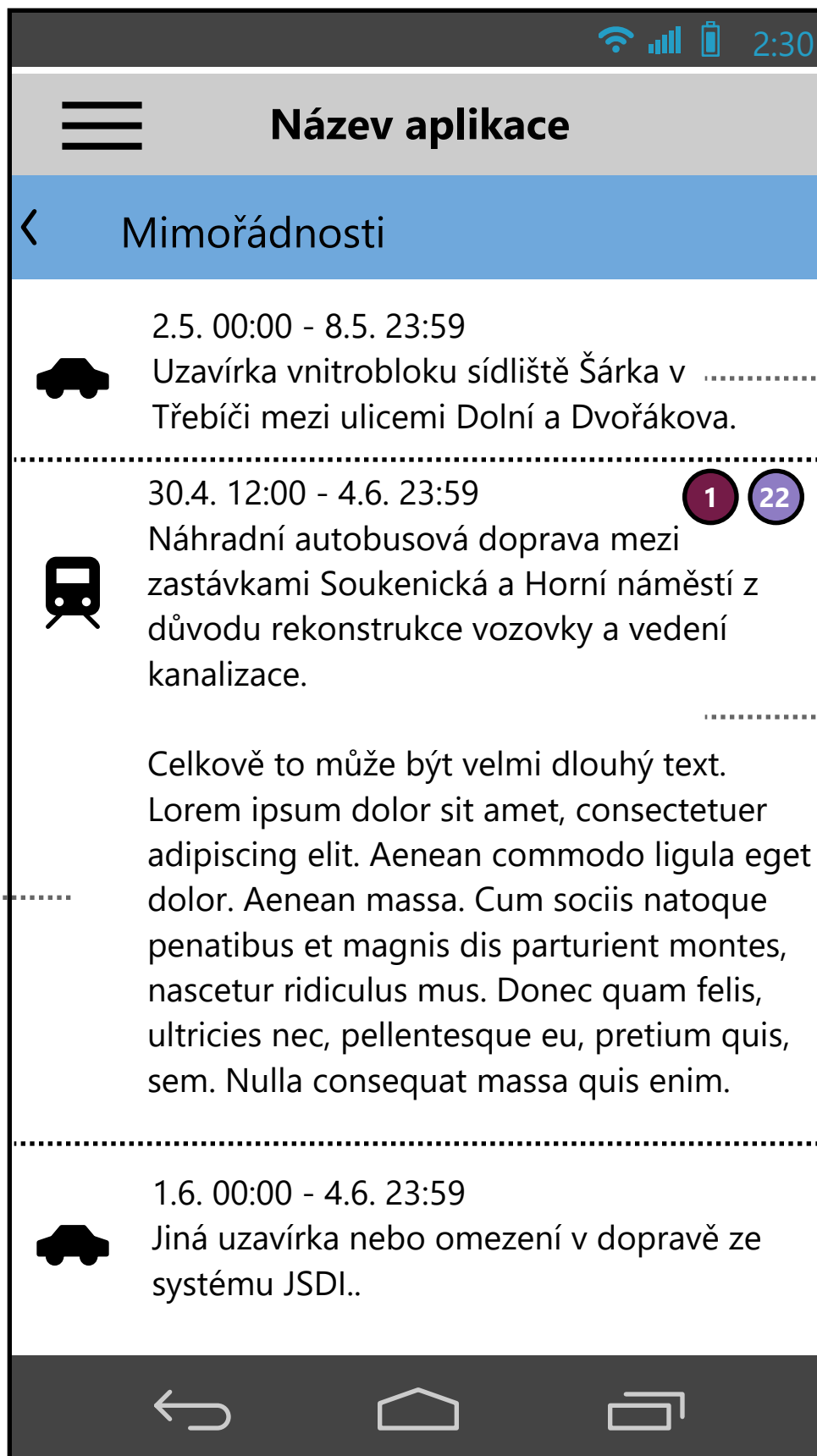
- 7 - Hybernia - 11:10 (0 min.)
- 9 - Pražská - 11:15 (5 min.)
- 13 - U Kašny - 11:32 (3 min.)
- 7 - Hybernia - 11:42 (4 min.)

OBLÍBENÁ ZASTÁVKA

Tlačítko, které uloží danou zastávku do seznamu oblíbených zastávek nebo ji z něho odstraní.

ODJEZDY SPOJŮ ZE ZASTÁVKY

Zobrazení odjezdů spojů ze zastávky pro oba směry s uvedením zpoždění.



MIMOŘÁDNOST JSDI

Záznam načtený z rozhraní systému JSDI. Je řazen dle chronologie. Tento typ záznamu má vlastní piktogram.

MIMOŘÁDNOST VÝLUKA

Záznam o výluce, který vzniká ve webovém rozhraní. Informace má vazbu na záznamy linek (viz. markery linky). Záznam je řazen dle chronologie. Tento typ záznamu má vlastní piktogram.

ODKAZ DO MAPY

Celý blok je odkazem do mapy, která zobrazí vybranou mimořádnost.

Wi-Fi signal, cellular signal, battery icon, 2:30



Název aplikace

< Aktuality

8. 5. 2018 PLATBA KARTAMI

Nemáte drobné a nechcete platit jízdné pomocí SMS? Nevadí, máme pro vás další alternativu - použijte bezkontaktní platbu kartami. Jedná se o nejrychlejší způsob platby za jízdné.

2. 5. 2018 ONLINE NA CESTĚ DO PRÁCE


Jako první v ČR nabízíme rychlé připojení k internetu prostřednictvím wifi sítí ve všech našich autobusech.

30. 4. 2018 BEZBARIÉROVÁ DOPRAVA

Všechny autobusy jsou od dnešního dne nízkopodlažní a bezbariérové.

AKTUALITY

Články, chronologicky řazené, které vznikají ve webovém rozhraní.



2:30



Název aplikace



Nastavení

Nastavení notifikací



Díky notifikacím budete informováni o změnách ve veřejné dopravě a aktualitách souvisejících s přepravou.

V žádném případě se nejedná o nástroj pro reklamní účely.

NASTAVENÍ ANOTACÍ

Implicitně jsou anotace zapnuté. Anotací je jakákoliv Mimořádnost výluka, která v mapě vznikne. Anotací není Mimořádnost JSDI.



2:30



Název aplikace



O aplikaci

Pěkný a stručný text o autorech,
použitých datových zdrojích a jejich licencích,
odkaz na webové stránky Města Třebíč,
odkaz na formulář pro hlášení chyb.

PEVNÝ OBSAH

Článek, který bude vložený bez možnosti editace.

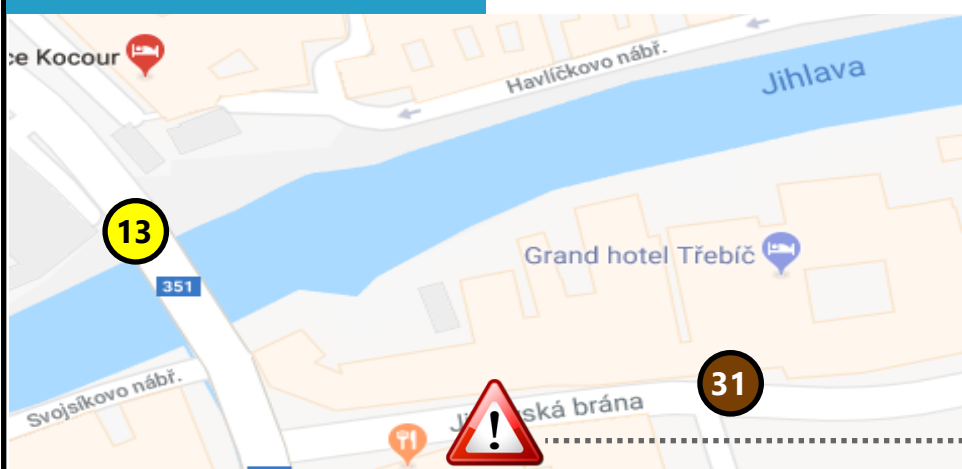
2:30



Název aplikace

MAPA SPOJŮ

VÝBĚR LINEK



Výluka

30.4. 12:00 - 4.6. 23:59


Náhradní autobusová doprava mezi zastávkami Soukenická a Horní náměstí z důvodu rekonstrukce vozovky a vedení kanalizace.

Celkově to může být velmi dlouhý text.

Lorem ipsum dolor sit amet, consectetur adipiscing elit. Aenean commodo ligula eget dolor. Aenean massa. Cum sociis natoque penatibus et magnis dis parturient montes, nascetur ridiculus mus. Donec quam felis, ultricies nec, pellentesque eu, pretium quis, sem. Nulla consequat massa quis enim.

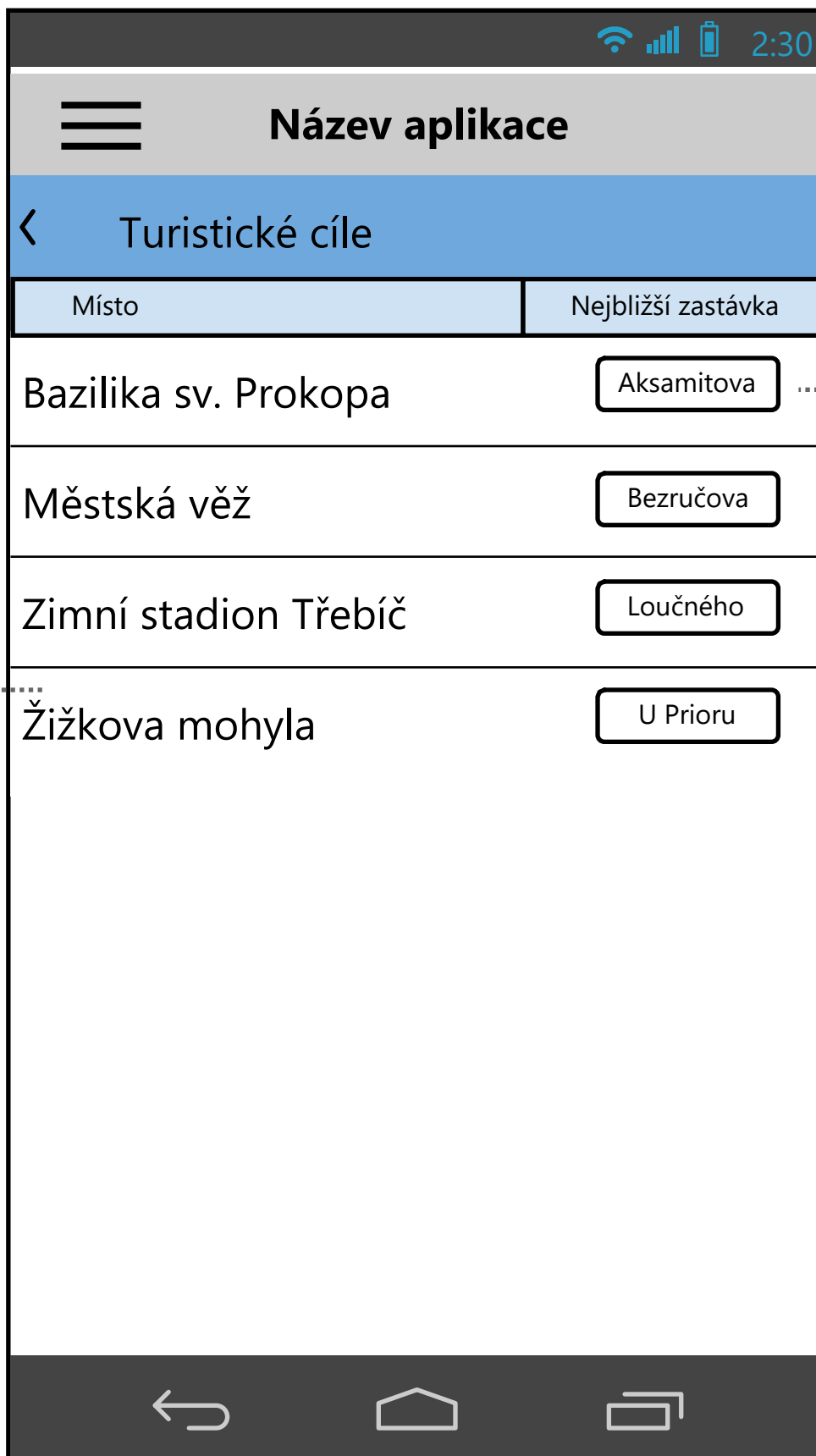
POPUP MIMOŘÁDNOSTI

Pokud uživatel označí mimořádnost, zobrazí se bližší informace v okně.



SKENOVÁNÍ QR KÓDU

Znárornění rozhraní fotoaparátu, prostřednictvím kterého dojde k načtení QR kódu a zobrazení odjezdů z dané zastávky, na které je QR kód vylepen.



SEZNAM TURISTICKÝCH CÍLŮ

Seznam turistických cílů je seřazen abecedně. Nejbližší zastávka je vždy jedna a je každému cíli pevně přiřazena.

ZOBRAZENÍ ODJEZDŮ SPOJŮ

Tlačítko je odkazem do části s výpisem spojů ze zastávky.