




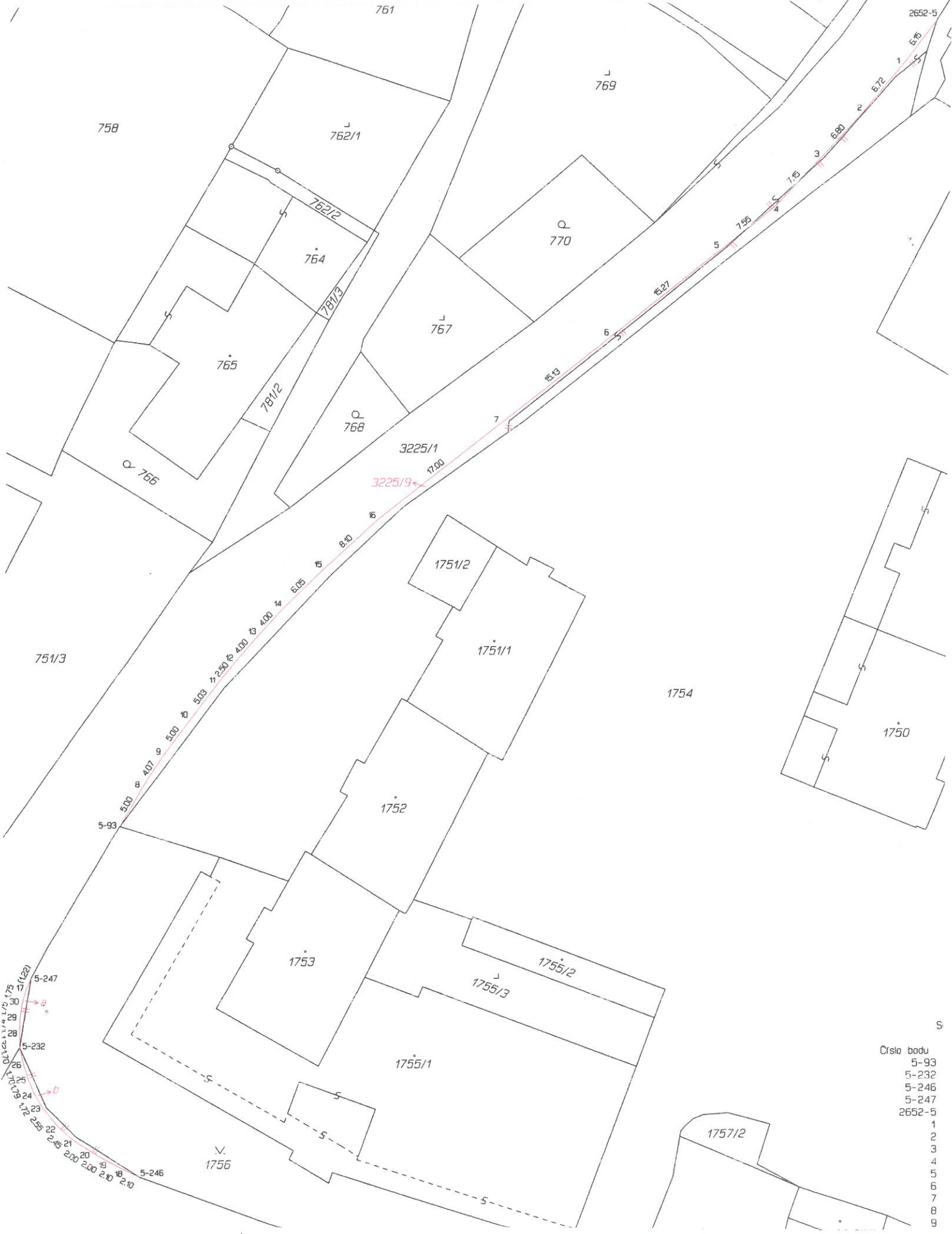


VÝKAZ DOSAVADNÍHO A NOVÉHO STAVU ÚDAJŮ KATASTRU NEMOVITOSTÍ																
Dosavadní stav				Nový stav												
Označení pozemku parcelním číslem	Výměra parcely		Druh pozemku	Označení pozemku parcelním číslem	Výměra parcely		Druh pozemku	Typ stavby	Způsob určení výměr	Porovnání se stavem evidence právních vztahů						
	ha	m <sup>2</sup>	Způsob využití		ha	m <sup>2</sup>	Způsob využití	Způsob využití		Díl přechází z pozemku označeného v		Číslo listu vlastnictví	Výměra dílu		Označení dílu	
									katastru nemovitostí	dřívější poz. evidence	ha		m <sup>2</sup>			
3228	5	29	92	3228 / 1	5	25	21		0	3228		131	5	25	21	
				3228 / 6		4	71		2	3228		131		4	71	
	5	29	92		5	29	92									

<b>GEOMETRICKÝ PLÁN</b> <b>pro</b>  <i>rozdělení pozemku</i>	Geometrický plán ověřil úředně oprávněný zeměměřický inženýr:	Stejnopis ověřil úředně oprávněný zeměměřický inženýr:
	Jméno, příjmení: 	Jméno, příjmení: 
	Číslo položky seznamu úředně oprávněných zeměměřických inženýrů: <b>364/95</b>	Číslo položky seznamu úředně oprávněných zeměměřických inženýrů: <b>364/95</b>
	Dne: <b>18.3.2016</b> Číslo: <b>52/2016</b>	Dne: <b>22-03-2016</b> Číslo: <b>55/2016</b>
Náležitosti a přesnosti odpovídá právním předpisům.		Tento stejnopis odpovídá geometrickému plánu v elektronické podobě uloženému v dokumentaci katastrálního úřadu.
Vyhotovitel: 	Katastrální úřad souhlasí s očíslováním parcel.	
Číslo plánu: <b>2974 - 14 / 2016</b>	KÚ pro Moravskoslezský kraj KP Opava  PGP-401/2016-806 2016.03.21 12:38:17 CET	
Okres: <b>Opava</b>		
Obec: <b>Vítkov</b>		
Kat. území: <b>Vítkov</b>		
Mapový list: <b>Odry 3-2/14, 3-2/23</b>		
Dosavadním vlastníkům pozemků byla poskytnuta možnost seznámit se v terénu s průběhem navrhovaných nových hranic, které byly označeny předepsaným způsobem: <b>obrubníky</b>		

ПРИЛОЖЕНИЕ  
 ДИП 27128/2017

1

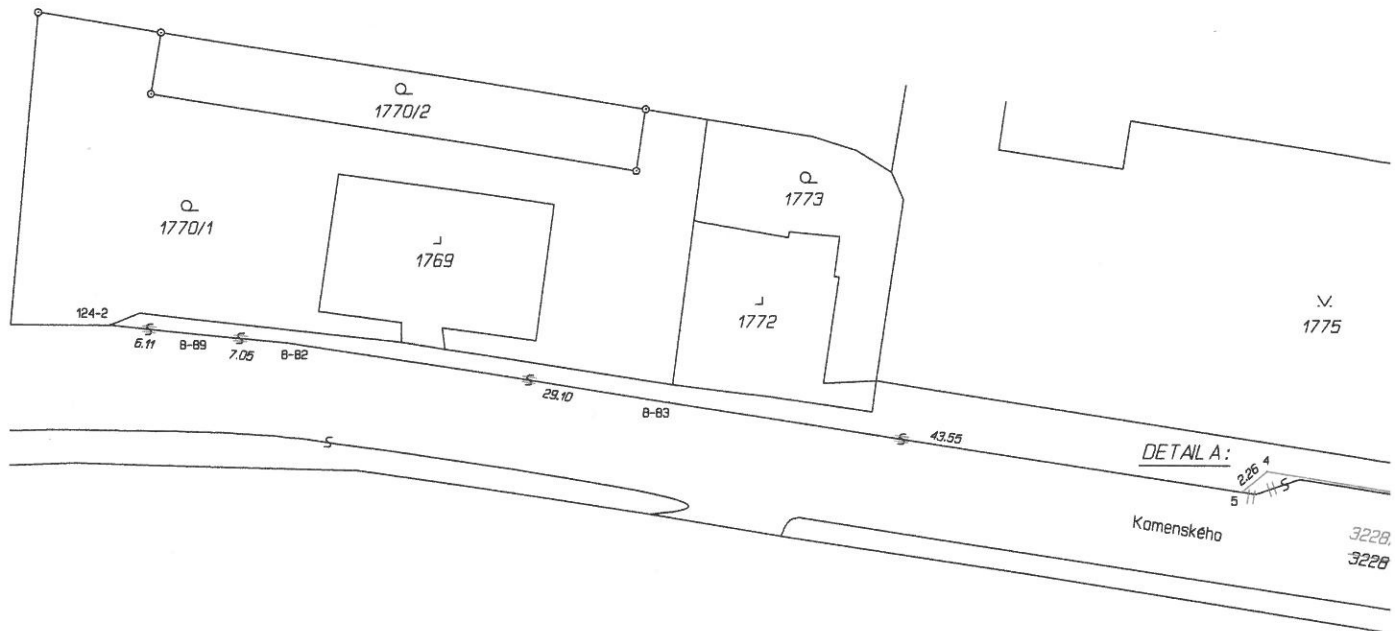


- Сисла боду
- 5-93
  - 5-232
  - 5-246
  - 5-247
  - 2652-5
  - 1
  - 2
  - 3
  - 4
  - 5
  - 6
  - 7
  - 8
  - 9

# VÝKAZ DOSAVADNÍHO A NOVÉHO STAVU ÚDAJŮ KATASTRU NEMOVITOSTÍ

Dosavadní stav				Nový stav											
Označení pozemku parcelním číslem	Výměra parcely		Druh pozemku	Označení pozemku parcelním číslem	Výměra parcely		Druh pozemku	Typ stavby	Způsob určení výměr	Porovnání se stavem evidence právních vztahů					
	ha	m <sup>2</sup>	Způsob využití		ha	m <sup>2</sup>	Způsob využití	Způsob využití		Díl přechází z pozemku označeného v		Číslo listu vlastnictví	Výměra dílu		Označení dílu
									katastru nemovitostí	dřívější poz. evidence	ha		m <sup>2</sup>		
3228	5	29	92	3228 / 1	5	25	21	ost. pl.	0	3228	131	5	25	21	
								silnice							ost. pl.
															ost. pl.
				3228 / 6		4	71	jiná pl.	2	3228	131		4	71	
	5	29	92		5	29	92								

<h2 style="margin: 0;">GEOMETRICKÝ PLÁN</h2> <p style="margin: 0;">pro</p> <p style="text-align: center; margin: 10px 0;"><i>rozdělení pozemku</i></p>	Geometrický plán ověřil úředně oprávněný zeměměřický inženýr:	Stejnopis ověřil úředně oprávněný zeměměřický inženýr:
	Jméno, příjmení: <span style="background-color: black; color: black;">[REDACTED]</span>	Jméno, příjmení: <span style="background-color: black; color: black;">[REDACTED]</span>
	Číslo položky seznamu úředně oprávněných zeměměřických inženýrů: <b>364/95</b>	Číslo položky seznamu úředně oprávněných zeměměřických inženýrů: <b>364/95</b>
	Dne: <b>18.3.2016</b> číslo: <b>52/2016</b>	Dne: <b>22-03-2016</b> číslo: <b>55/2016</b>
Náležitostmi a přesností odpovídá právním předpisům.		Tento stejnopis odpovídá geometrickému plánu v elektronické podobě uloženému v dokumentaci katastrálního úřadu.
Vyhotovitel: <span style="background-color: black; color: black;">[REDACTED]</span>	Katastrální úřad souhlasí s očíslováním parcel.	
Číslo plánu: <b>2974 - 14 / 2016</b>	KÚ pro Moravskoslezský kraj KP Opava <span style="background-color: black; color: black;">[REDACTED]</span> PGP-401/2016-806 2016.03.21 12:38:17 CET	
Okres: <b>Opava</b>		
Obec: <b>Vítkov</b>		
Kat. území: <b>Vítkov</b>		
Mapový list: <b>Odry 3-2/14, 3-2/23</b>		
Dosavadním vlastníkům pozemků byla poskytnuta možnost seznámit se v terénu s průběhem navrhovaných nových hranic, které byly označeny předepsaným způsobem: <p style="text-align: center;"><b>obrubičky</b></p>		
		Ověření stejnopisu geometrického plánu v listinné podobě. <div style="background-color: black; width: 100%; height: 100%; margin-top: 10px;"></div>



Seznam souřadnic (S-JTSK)  
Číslo bodu    Souřadnice pro zápis do KN

	Y	X	Kód kv.	Poznámka
k.ú. Vrtkov (782998)				
8-82	508823.24	1104672.05	4	obrubník
8-83	508794.49	1104676.43	4	"
8-89	508830.28	1104671.37	4	"
9-66	508686.35	1104692.66	4	"
9-67	508689.59	1104692.37	4	"
10-152	508646.73	1104700.51	4	"
10-153	508666.81	1104693.10	4	dočasně stabil.
124-2	508836.37	1104670.76	4	obrubník
1	508665.43	1104693.61	4	"
2	508729.10	1104686.04	3	"
3	508731.50	1104684.13	3	"
4	508749.69	1104681.30	3	"
5	508751.55	1104682.87	4	"

DETAIL A:

