

Smlouva o budoucí smlouvě o zřízení služebnosti inženýrské sítě

uzavřená níže uvedeného dne, měsíce a roku podle ustanovení § 1257 a násl. a § 1785 a násl. zákona č. 89/2012 Sb., občanský zákoník, ve znění pozdějších předpisů (dále „občanský zákoník“), jakož i ustanovením 104 zákona č. 127/2005 Sb., o elektronických komunikacích, ve znění pozdějších předpisů (dále „ZEK“) mezi těmito smluvními stranami:

1. Město Vsetín

IČ:00304450

se sídlem Svárov 1080, 755 24 Vsetín

zastoupené Mgr. Ing. Jiřím Růžičkou - starostou města

bankovní spojení: XXXXX

jako vlastník zatíženého pozemku a budoucí povinný ze služebnosti (dále též „**budoucí povinný**“)

a

2. SychrovNET s.r.o.,

se sídlem: Bratří Hlaviců 89, 755 01 Vsetín

IČO:26827921

zastoupená XXXXX, jednatelem společnosti

bankovní spojení: XXXXX

jako budoucí oprávněný ze služebnosti (dále též „**budoucí oprávněný**“)

v tomto znění:

Čl. I.

1. Budoucí oprávněný prohlašuje, že je oprávněn podnikat v elektronických komunikacích na území České republiky ve smyslu ustanovení § 8 odst. 2 ZEK.
2. Budoucí povinný prohlašuje, že je na základě žádosti o zápis majetku obce na list vlastnický dle zákona č. 172/1991 Sb., Smlouvy kupní ze dne 18.10.2012, Smlouvy o bezúplatném převodu podle § 22 zákona č. 219/2000 Sb., ze dne 24.11.2015, Notářského zápisu o narovnání NZ - 73/2003 ze dne 04.03.2003, , Smlouvy o bezúplatném převodu podle § 22 zákona č. 219/2000 Sb., ze dne 11.08.2008, , Smlouvy o bezúplatném převodu podle § 22 zákona č. 219/2000 Sb., ze dne 26.04.2018, Smlouvy kupní (§ 17 odst. 3 zák.č. 229/1991 Sb.) ze dne 01.09.2009, Smlouvy o bezúplatném převodu podle § 22 zákona č. 219/2000 Sb., ze dne 14.01.2013 výlučným vlastníkem nemovitostí zapsaných v katastru nemovitostí vedeného u Katastrálního úřadu pro Zlínský kraj, katastrální pracoviště Vsetín na LV č. 10001 pro obec Vsetín, mimo jiné i pozemků p.č. 2512, ostatní plocha o výměře 3294 m², p.č. 2352/1, ostatní plocha o výměře 14 978 m², p.č. 2534, ostatní plocha o výměře 6 m², p.č. 2535, ostatní plocha o výměře 137 m², p.č. 2536, ostatní plocha o výměře 172 m², p.č. 2577, ostatní plocha o výměře 36 m², p.č. 2540, ostatní plocha o výměře 114 m², p.č. 2541, ostatní plocha o výměře 132 m², p.č. 2566/2, zastavěná plocha a nádvoří o výměře 167 m², p.č. 2538, ostatní plocha o výměře 537 m², p.č. 2665, ostatní plocha o výměře 28 m², p.č. 2663/1, ostatní plocha o výměře 315 m², p.č. 2661, ostatní plocha o výměře 33 m², p.č. 2660, ostatní plocha o výměře 55 m², p.č. 3213, ostatní plocha o výměře 3 548 m², p.č. 3212, ostatní plocha o výměře 152 m², p.č. 2701, ostatní plocha o výměře 2 808 m², p.č. 2840/1, ostatní plocha o výměře 392 m², p.č. 2870/1, zastavěná plocha a nádvoří o výměře 528 m², p.č. 2948, ostatní plocha o výměře 1 956 m², p.č. 2958, ostatní plocha o výměře 232

- m², p.č. 2964, ostatní plocha o výměře 461 m², p.č. 2965, ostatní plocha o výměře 1 781 m², p.č. 3216/1, ostatní plocha o výměře 3 627 m², p.č. 3221/1, ostatní plocha o výměře 414 m², p.č. 3139/5, ostatní plocha o výměře 244 m², p.č. 3139/7, ostatní plocha o výměře 149 m², p.č. 3148, ostatní plocha o výměře 271 m², p.č. 3215, ostatní plocha o výměře 476 m², p.č. 3140, ostatní plocha o výměře 167 m², p.č. 3135/2, ostatní plocha o výměře 481 m², p.č. 3222/1, ostatní plocha o výměře 686 m², p.č. 3135/1, ostatní plocha o výměře 776 m², p.č. 3134, ostatní plocha o výměře 412 m², p.č. 214/1, ostatní plocha o výměře 5 573 m², p.č. 258, ostatní plocha o výměře 1 595 m², p.č. 255, zastavěná plocha a nádvoří o výměře 3 354 m², p.č. 14788/1, ostatní plocha o výměře 4 316 m², p.č. 375, ostatní plocha o výměře 224 m², p.č. 376/2, ostatní plocha o výměře 15 m², p.č. 381/3, zahrada o výměře 11 m², p.č. 780, ostatní plocha o výměře 1 521 m², p.č. 805/1, ostatní plocha o výměře 74 186 m², p.č. 6177/1, ostatní plocha o výměře 17 046 m², p.č. 5767, ostatní plocha o výměře 367 m², p.č. 5769, ostatní plocha o výměře 111 m², p.č. 5771/1, ostatní plocha o výměře 750 m², všechny v k.ú. Vsetín (dále jen „Zatížené pozemky“).
3. Budoucí oprávněný je oprávněn podle příslušných ustanovení ZEK zřizovat a provozovat nadzemní a podzemní vedení komunikační sítě. Budoucí oprávněný prohlašuje, že jeho záměrem je realizovat stavbu: „OK_SychrovNET_VS-přípojky-2 etapa k.ú. Vsetín“, konkrétně zřízení, umístění a provozování podzemního kabelového vedení v rámci výstavby optického telekomunikačního vedení, a to na částech pozemků citovaných v čl. I., odst. 2 této smlouvy. Nedílnou součástí této smlouvy jsou i grafické přílohy (katastrální mapa s projektovanými trasami v měřítku 1:1000 číslo výkresu: 01-1; 01- 2; 01-3; 01-4; 01-5 a 01-6 , kde jsou zakresleny trasy předmětného vedení a přípojek optické sítě, přičemž délka plánovaných tras a přípojek optické sítě činí celkem cca 1 213,5 bm (**dále jen „stavba“**)).
 4. Budoucí oprávněný bere na vědomí, že trasa podél chodníku a před schodištěm na pozemku p.č. 5767, k.ú. Vsetín se musí zrealizovat nejpozději do 09/2018 z důvodu probíhající realizace stavby města s názvem Regenerace sídliště Vsetín, Luh 4 etapa.
 5. Účelem této Smlouvy je dohoda smluvních stran na podmínkách umístění a provozu Stavby na Zatížených pozemcích v souladu se § 104 ZEK a v rozsahu sjednaném v této Smlouvě.
 6. S odkazem na záměr budoucího oprávněného, jež je specifikován v odst. 3) tohoto článku budoucí povinný prohlašuje, že pro účely jeho realizace souhlasí s užíváním pozemků specifikovaných v odst. 2) tohoto článku, čímž se pro účely této smlouvy rozumí jejich užívání v rámci příprav a samotné realizace tohoto záměru budoucího oprávněného, to však za splnění podmínek stanovených touto smlouvou.
 7. Služebnost bude zřízena na dobu existence inženýrské sítě, a to za jednorázovou úplatou. Úplata za zřízení služebnosti byla stanovena dohodou smluvních stran a činí částku **440 267,- Kč** (slovy: čtyři sta čtyřicet tisíc dvě stě šedesát sedm korun českých), která bude navýšena o daň z přidané hodnoty podle platné sazby ke dni uskutečnění zdanitelného plnění. Výše jednorázové úplaty byla stanovena dle podmínek stanovených v dokumentu nazvaném: „Pravidla na jednorázové zpoplatnění věcných břemen uložených do pozemků ve vlastnictví města Vsetín“ schválené Radou města Vsetína usnesením ze dne 4. 12. 2012 pod bodem R/55/27.
 8. Předmětná úplata bude uhrazena budoucím oprávněným budoucímu povinnému ve dvou splátkách takto:
 - a) Záloha na úplatu za zřízení služebnosti ve výši **220 133,50 Kč** (slovy: dvě stě dvacet tisíc jedno sto třicet tři korun českých padesát haléřů), která bude navýšena o daň z přidané hodnoty podle platné sazby ke dni uskutečnění zdanitelného plnění, uhradí budoucí oprávněný, budoucímu povinnému, při podpisu této smlouvy na základě faktury (daňového dokladu) se splatností 30 dní ode dne vystavení. Záloha na úplatu za zřízení služebnosti bude uhrazena na účet budoucího povinného vedený u ČSOB, pobočka Vsetín, číslo účtu: 3400317/3300. Pro účely této smlouvy se tato platba považuje za uhrazenou dnem, kdy bude připsána na účet budoucího povinného. Za datum uskutečnění zdanitelného plnění se považuje den vystavení faktury (daňového dokladu). V případě prodloužení s úhradou zálohy úplaty za zřízení služebnosti se oprávněný zavazuje zaplatit povinnému smluvní pokutu ve výši 0,05 % z dlužné částky za každý i započatý den prodloužení.
 - b) Doplátek úplaty za zřízení služebnosti ve výši **220 133,50 Kč** (slovy: dvě stě dvacet tisíc jedno

sto třicet tři korun českých padesát haléřů), který bude navýšen o daň z přidané hodnoty podle platné sazby ke dni uskutečnění zdanitelného plnění, uhradí budoucí oprávněný budoucímu povinnému při podpisu smlouvy o zřízení služebnosti inženýrské sítě.

Čl. II.

1. Budoucí povinný se výslovně zavazuje, že na základě výzvy budoucího oprávněného, učiněné ve formě doporučeného dopisu, uzavře ve lhůtě 60 dnů od doručení této výzvy s budoucím oprávněným smlouvu o zřízení služebnosti inženýrské sítě, jejíž náležitosti jsou vymezeny v článku IV. této smlouvy.
2. Smluvní strany se dohodly, že oprávnění budoucího oprávněného učinit písemnou výzvu budoucímu povinnému k uzavření budoucí smlouvy vzniká nejdříve dnem, kdy budou splněny podmínky stanovené v článku III. této smlouvy.
3. Výzva k uzavření smlouvy o zřízení služebnosti inženýrské sítě pak bude učiněna ze strany budoucího oprávněného nejpozději do 2 let od uvedení stavby do užívání.

Čl. III.

Podmínky pro uzavření smlouvy o zřízení služebnosti inženýrské sítě ve smyslu čl. II odst. 2 této smlouvy jsou následující:

- a) Budoucí oprávněný doložil oznámení příslušného stavebnímu úřadu k užívání předmětné stavby, popř. kolaudační souhlas na předmětnou stavbu.
- b) Budoucí oprávněný splnil povinnost uhradit budoucímu povinnému zálohu úplaty za zřízení služebnosti inženýrské sítě ve výši **220 133,50 Kč** (slovy: dvě stě dvacet tisíc jedno sto třicet tři korun českých padesát haléřů), která byla navýšena o daň z přidané hodnoty podle platné sazby ke dni uskutečnění zdanitelného plnění.
- c) Budoucí oprávněný splnil povinnost předat budoucímu povinnému zpět pozemky, na kterých je umístěna pozemní komunikace, dle článku V. odstavce 5 písm. g) za splnění podmínek dle článku V. odstavce 5 písm. c) až e) této smlouvy.
- d) Budoucí oprávněný splnil povinnost uhradit budoucímu povinnému případnou škodu, kterou způsobil na předmětných pozemcích či škodu způsobenou třetím osobám v příčinné souvislosti s realizací stavebních prací, a povinnost uhradit budoucímu povinnému případně smluvní pokutu dle článku V. odstavce 8 této smlouvy.
- e) Budoucí oprávněný předložil budoucímu povinnému geometrický plán, kterým bude vyznačen rozsah předmětné služebnosti, jak je popsáno v článku VI. této smlouvy.

Čl. IV.

Smluvní strany se dohodly, že smlouva o zřízení služebnosti inženýrské sítě předvídaná touto smlouvou budoucí, bude obsahovat alespoň následující náležitosti, přičemž rozhodný je obsah a význam a nikoliv formální názvy či sled jednotlivých ustanovení.

—text budoucí smlouvy o zřízení služebnosti inženýrské sítě

1.

1. Oprávněný prohlašuje, že je oprávněn podnikat v elektronických komunikacích na území České republiky ve smyslu ustanovení § 8 odst. 2 ZEK.
2. Povinný prohlašuje, že je na základě žádosti o zápis majetku obce na list vlastnický dle zákona č. 172/1991 Sb., Smlouvy kupní ze dne 18.10.2012, Smlouvy o bezúplatném převodu podle § 22 zákona č. 219/2000 Sb., ze dne 24.11.2015, Notářského zápisu o narovnání NZ - 73/2003 ze dne 04.03.2003, Smlouvy o bezúplatném převodu podle § 22 zákona č. 219/2000 Sb., ze dne 11.08.2008, Smlouvy o bezúplatném převodu podle § 22 zákona č. 219/2000 Sb., ze dne 26.04.2018, Smlouvy kupní (§ 17 odst. 3 zák. č. 229/1991 Sb.) ze dne 01.09.2009, Smlouvy o bezúplatném převodu podle § 22 zákona č. 219/2000Sb., ze dne 14.01.2013 výlučným vlastníkem nemovitostí zapsaných v katastru nemovitostí vedeného u Katastrálního úřadu pro Zlínský kraj, katastrální pracoviště Vsetín na LV č. 10001 pro obec Vsetín, mimo jiné i pozemků p.č. 2512, ostatní plocha o výměře 3294 m², p.č. 2352/1, ostatní plocha o výměře 14 978 m²,

p.č. 2534, ostatní plocha o výměře 6 m², p.č. 2535, ostatní plocha o výměře 137 m², p.č. 2536, ostatní plocha o výměře 172 m², p.č. 2577, ostatní plocha o výměře 36 m², p.č. 2540, ostatní plocha o výměře 114 m², p.č. 2541, ostatní plocha o výměře 132 m², p.č. 2566/2, zastavěná plocha a nádvoří o výměře 167 m², p.č. 2538, ostatní plocha o výměře 537 m², p.č. 2665, ostatní plocha o výměře 28 m², p.č. 2663/1, ostatní plocha o výměře 315 m², p.č. 2661, ostatní plocha o výměře 33 m², p.č. 2660, ostatní plocha o výměře 55 m², p.č. 3213, ostatní plocha o výměře 3 548 m², p.č. 3212, ostatní plocha o výměře 152 m², p.č. 2701, ostatní plocha o výměře 2 808 m², p.č. 2840/1, ostatní plocha o výměře 392 m², p.č. 2870/1, zastavěná plocha a nádvoří o výměře 528 m², p.č. 2948, ostatní plocha o výměře 1 956 m², p.č. 2958, ostatní plocha o výměře 232 m², p.č. 2964, ostatní plocha o výměře 461 m², p.č. 2965, ostatní plocha o výměře 1 781 m², p.č. 3216/1, ostatní plocha o výměře 3 627 m², p.č. 3221/1, ostatní plocha o výměře 414 m², p.č. 3139/5, ostatní plocha o výměře 244 m², p.č. 3139/7, ostatní plocha o výměře 149 m², p.č. 3148, ostatní plocha o výměře 271 m², p.č. 3215, ostatní plocha o výměře 476 m², p.č. 3140, ostatní plocha o výměře 167 m², p.č. 3135/2, ostatní plocha o výměře 481 m², p.č. 3222/1, ostatní plocha o výměře 686 m², p.č. 3135/1, ostatní plocha o výměře 776 m², p.č. 3134, ostatní plocha o výměře 412 m², p.č. 214/1, ostatní plocha o výměře 5 573 m², p.č. 258, ostatní plocha o výměře 1 595 m², p.č. 255, zastavěná plocha a nádvoří o výměře 3 354 m², p.č. 14788/1, ostatní plocha o výměře 4 316 m², p.č. 375, ostatní plocha o výměře 224 m², p.č. 376/2, ostatní plocha o výměře 15 m², p.č. 381/3, zahrada o výměře 11 m², p.č. 780, ostatní plocha o výměře 1 521 m², p.č. 805/1, ostatní plocha o výměře 74 186 m², p.č. 6177/1, ostatní plocha o výměře 17 046 m², p.č. 5767, ostatní plocha o výměře 367 m², p.č. 5769, ostatní plocha o výměře 111 m², p.č. 5771/1, ostatní plocha o výměře 750 m² všechny v k.ú. Vsetín (dále jen „Zatížené pozemky“ nebo „povinné pozemky“).

3. Oprávněný prohlašuje, že vybudoval na části Zatížených pozemků komunikační síť, představující podzemní vedení v rámci stavby: „OK_SychrovNET_VS-přípojky-2 etapa k.ú. Vsetín“ (dále jen „Stavba“).
4. Účelem této Smlouvy je dohoda smluvních stran na podmínkách umístění a provozu Stavby na Zatížených pozemcích v souladu se § 104 ZEK a v rozsahu sjednaném v této Smlouvě.

2.

1. Povinný zřizuje touto smlouvou ve prospěch oprávněného ze služebnosti zakládající právo vlastním nákladem a vhodným a bezpečným způsobem zřídit, umístit, provozovat, udržovat a opravovat Stavbu včetně obslužných zařízení nutných k provozu Stavby na části Zatížených pozemků a to v rozsahu specifikovaném v geometrických plánech č ze dne s tím, že povinný je povinen strpět za tímto účelem užívání Zatížených pozemků oprávněným, včetně přístupu na Zatížené pozemky po nezbytnou dobu a v nutném rozsahu za účelem prohlídky nebo údržby této inženýrské sítě.
2. Oprávněný se zavazuje užívat Zatížené pozemky za účelem provádění oprav a údržby Stavby pouze v nezbytném rozsahu, s tím, že je oprávněn sám nebo prostřednictvím třetí osoby provádět tyto opravy a údržbu i za pomoci strojní mechanizace.
3. Služebnost se zřizuje na dobu existence inženýrské sítě.
4. Oprávněný bere na vědomí skutečnost, že se na povinných pozemcích mohou nacházet další inženýrské sítě (nad rámec této smlouvy) a není ani vyloučeno, že k povinným pozemkům již byly uzavřeny jiné platné smlouvy o uzavření budoucích smluv o zřízení věcných břemen (služebností) pro další inženýrské sítě. Budoucí oprávněný ze služebnosti se zavazuje výše uvedenou situaci respektovat a přizpůsobit uložení inženýrských sítí dle této smlouvy skutečnému stavu v terénu, s přihlédnutím k trase ostatních inženýrských sítí. V souvislosti s výše uvedeným je budoucí oprávněný ze služebnosti povinen před zahájením stavby zajistit na své náklady a na svoji odpovědnost k povinným pozemkům vytyčení inženýrských sítí prostřednictvím jejich správců a přizpůsobit výstavbu stavby skutečnému stavu v terénu. Smluvní strany dle této smlouvy se dohodly, že budoucí povinný ze služebnosti nezodpovídá za žádné škody v souvislosti s vytyčením a ukládáním inženýrských sítí dle této smlouvy vzniklé porušením povinností budoucího oprávněného ze služebnosti dle tohoto článku

3.

1. Vstup na Zatížené pozemky za účelem provádění prohlídky, oprav a údržby Stavby bude s povinným předem projednán, s tím, že písemný podnět k tomuto projednání bude oprávněným podán nejpozději 5 pracovních dnů před uskutečněním vstupu na Zatížené pozemky. Nesnese-li záležitost při náhlém poškození Stavby odkladu, obstará oprávněný její opravu i bez předchozího projednání; v takovém případě však oprávněný oznámí neprodleně písemnou formou provádění opravy povinnému stejně tak dalším dotčeným osobám, stejně tak místo prováděného zásahu zřetelně označí a zabezpečí.
2. Oprávněný se zavazuje neprodleně po provedení prací uvést Zatížené pozemky na vlastní náklad do předešlého stavu, což přinejmenším znamená, že původní stavební práce a materiál budou zcela nahrazeny stejnými stavebními pracemi i materiálem.
3. Provozování a údržba Stavby bude prováděna s ohledem na to, že Zatížené pozemky je součástí místní komunikace. S přihlédnutím k veřejnému zájmu na užívání místní komunikace a veřejnému zájmu na plynulosti silničního provozu budou opravy a údržba Stavby prováděny takovým způsobem, aby omezení veřejného užívání místní komunikace trvalo nezbytně nutnou dobu a aby místní komunikace byla následně předána povinnému v takovém stavu, aby byla způsobilá k tomuto veřejnému užívání. Opravy a údržba Stavby na Zatížených pozemcích bude tedy prováděna dle pokynů povinného.

4.

1. Oprávněný takto zřízenou služebností přijímá a povinný je povinen toto právo strpět.

5.

1. Služebnost se zřizuje za jednorázovou úplatu. Úplata za zřízení služebnosti činí částku **440 267,- Kč** (slovy: čtyři sta čtyřicet tisíc dvě stě šedesát sedm korun českých), která bude navýšena o daň z přidané hodnoty podle platné sazby ke dni uskutečnění zdanitelného plnění. Výše jednorázové úplaty byla stanovena dohodou obou smluvních stran, dle podmínek stanovených v dokumentu nazvaném: „Pravidla na jednorázové zpoplatnění věcných břemen uložených do pozemků ve vlastnictví města Vsetín“ schválené Radou města Vsetína usnesením ze dne 4. 12. 2012 pod bodem R/S5/27.
2. Úplata za zřízení služebnosti bude oprávněným uhrazena takto:
 - a) Záloha na úplatu za zřízení služebnosti inženýrské sítě ve výši **220 133,50 Kč** (slovy: dvě stě dvacet tisíc jedno sto třicet tři korun českých padesát haléřů), která byla navýšena o daň z přidané hodnoty podle platné sazby ke dni uskutečnění zdanitelného plnění, byla oprávněným uhrazena při podpisu smlouvy o smlouvě budoucí o zřízení služebnosti inženýrské sítě ze dne
 - b) Doplatek úplaty za zřízení ve výši **220 133,50 Kč** (slovy: dvě stě dvacet tisíc jedno sto třicet tři korun českých padesát haléřů), který bude navýšen o daň z přidané hodnoty podle platné sazby ke dni uskutečnění zdanitelného plnění, uhradí oprávněný povinnému, při podpisu této smlouvy na základě faktury (daňového dokladu) se splatností 30 dní ode dne vystavení. Doplátek úplaty za zřízení služebnosti bude uhrazena na účet povinného vedený u ČSOB, pobočka Vsetín, číslo účtu: 3400317/0300. Pro účely této smlouvy se tato platba považuje za uhrazenou dnem, kdy bude připsána na účet povinného. Za datum uskutečnění zdanitelného plnění se považuje den vystavení faktury (daňového dokladu). V případě prodlení s úhradou doplatku úplaty za zřízení služebnosti se oprávněný zavazuje zaplatit povinnému smluvní pokutu ve výši 0,05 % z dlužné částky za každý i započatý den prodlení.

6.

Smluvní strany berou na vědomí, že k nabytí práv a povinností ze služebnosti je nutný jejich zápis do katastru nemovitostí dle této smlouvy vedeného u Katastrálního úřadu Zlínský kraj, Katastrální pracoviště Vsetín, kdy správní poplatky s tímto úkonem spojené se zavazuje uhradit oprávněný.

7.

Takto zřízená služebnost může zaniknout písemnou dohodou mezi oprávněnými a povinným nebo z důvodů

uvedených v příslušných ustanoveních občanského zákoníku nebo této smlouvě.

8.

Práva a povinnosti vyplývající ze služebnosti přechází na případného právního nástupce oprávněného nebo povinného, tj. na všechny budoucí vlastníky zatíženého pozemku a předmětného vedení inženýrské sítě.

9.

- 1) Takto zřízená služebnost může zaniknout písemnou dohodou mezi oprávněnými a povinným ze služebnosti nebo z důvodů uvedených v příslušných ustanoveních občanského zákoníku.
- 2) Smluvní strany se dohodly, že v případě, že povinný ze služebnosti bude realizovat na služebných pozemcích či na sousedních pozemcích investiční záměr či jinou činnost, při které bude nezbytné přemístit předmětnou stavbu, zavazuje se oprávněný ze služebnosti zajistit přemístění předmětné stavby na své náklady, a to v termínu, dle podmínek a pokynů stanovených povinným ze služebnosti. V případě, že oprávněnému ze služebnosti bude zřejmé, že nebude moci dodržet termín stanovený povinným ze služebnosti pro přemístění předmětné stavby z důvodů, které nemají původ v činnosti oprávněného ze služebnosti a dodavatelů stavby této přeložky, oprávněný ze služebnosti je oprávněn podat žádost o prodloužení termínu v důsledku vzniku takových okolností a povinný ze služebnosti je povinen mu vyhovět ovšem pouze za předpokladu, že k datu původně stanoveného termínu bude podána alespoň žádost o vydání kolaudačního rozhodnutí (kolaudačního souhlasu).
- 3) V případě porušení závazku oprávněným ze služebnosti přemístit předmětnou stavbu či prodlení s jeho plněním delším jak 10 dnů se oprávněný ze služebnosti zavazuje uhradit povinnému ze služebnosti smluvní pokutu ve výši 300,-Kč za každý i započatý den prodlení. V případě prodlení s plněním tohoto závazku delším jak 30 dnů, je povinný ze služebnosti oprávněn provést přemístění stavby předmětné stavby s tím, že náklady na toto přemístění je oprávněný ze služebnosti povinen uhradit povinnému ze služebnosti na základě faktury se splatností do 30 dnů od jejího vystavení.
- 4) V případě prodlení s plněním závazku oprávněného ze služebnosti přemístit předmětnou stavbu delší jak 30 dnů nebo prodlení s plnění závazku uhradit povinnému ze služebnosti náklady na přemístění předmětné stavby delším jak 60 dnů, je povinný ze služebnosti oprávněn od této smlouvy odstoupit.
- 5) Smluvní strany se dohodly, že odstoupením od této smlouvy se současně zrušuje i služebnost uvedená v článku 2 této smlouvy, a to s účinky ke dni doručení předmětného odstoupení od smlouvy oprávněnému ze služebnosti.
- 6) Oprávněný ze služebnosti se, nedohodnou-li se smluvní strany jinak, zavazuje ke dni ukončení takto sjednaného právního vztahu, vyklidit služebné pozemky na své náklady a předat povinnému ze služebnosti ve stavu, v jakém jej od něj převzal. Oprávněný ze služebnosti se zavazuje odstranit ze služebných pozemků předmětnou stavbu nejpozději do 60 dnů od dne zrušení věcného břemene.
- 7) O předání a převzetí vyklizených služebných pozemků bude sepsán protokol, který bude podepsán smluvními stranami nebo jejich pověřenými zástupci. Pokud se oprávněný ze služebnosti dostane do prodlení s předáním vyklizených služebných pozemků, zavazuje se uhradit povinnému ze služebnosti smluvní pokutu ve výši 1 000,-Kč za každý i započatý den prodlení.
- 8) Nedohodnou-li strany něco jiného, zaplacením smluvních pokut dohodnutých v této smlouvě se neruší povinnost strany povinné závazek splnit, ani právo oprávněné strany vedle smluvní pokuty požadovat i náhradu škody přesahující uhrazenou smluvní pokutu v plné výši.
- 9) Smluvní strany se dle § 630 odst. 1 občanského zákoníku dohodly na tom, že promlčecí doba pohledávek smluvních stran vzniklých z titulu věcného břemene zřízené touto smlouvou či z titulu užívání služebných pozemků bez právního důvodu, včetně smluvních pokut z titulu porušení závazků, je v trvání deseti let ode dne, kdy mohlo být právo na zaplacení pohledávky uplatněno poprvé.

10.

- 1) Smluvní strany berou na vědomí, že k nabytí práv povinnosti ze služebnosti je nutný jejich zápis do katastru nemovitostí dle této smlouvy vedeného u Katastrálního úřadu Zlínský kraj, Katastrální pracoviště Vsetín, kdy správní poplatky s tímto úkonem spojené se zavazuje uhradit oprávněný ze služebnosti.

- 2) Ve smyslu ustanovení § 441 zákona č. 89/2012 Sb. občanského zákoníku a § 15 odst. 1 písm. b zákona č. 256/2013 Sb. Katastrálního zákona uděluje tímto povinný ze služebnosti oprávněnému ze služebnosti plnou moc k podání návrhu na vklad služebnosti dle této smlouvy do katastru nemovitostí a k zastupování ve věcech týkajících se vkladu práv dle této smlouvy do katastru nemovitostí, mimo doručení vyrozumění katastrálního úřadu o provedení vkladu práv služebnosti dle této smlouvy do katastru nemovitostí. Podpisem této smlouvy oprávněný ze služebnosti plnou moc přijímá.
- 3) Oprávněný ze služebnosti tímto v souladu s ustanovením § 441 a násl. občanského zákoníku uděluje povinnému ze služebnosti plnou moc k zastupování ve věci podání návrhu na vymazání služebnosti z katastru nemovitostí, včetně zastupování ke všem právním a administrativním úkonům potřebným k řízení o vymazání tohoto práva před příslušným katastrálním úřadem, a to v případě, že služebnost bude zrušena z titulu odstoupení od této smlouvy.
- 4) Oprávněný ze služebnosti je oprávněn odvolat plnou moc uvedenou v odstavci 3 tohoto článku výlučně jen z těchto důvodů:
 - a) Povinný ze služebnosti neprodlouží termín pro kolaudaci předmětné stavby z důvodu uvedených v článku 9 odst. 2 této smlouvy,
 - b) Povinný ze služebnosti nepodá návrh na vymazání práva služebnosti ani do 60 dnů ode dne jeho zrušení z titulu odstoupení od této smlouvy.

11.

Oprávněný bere na vědomí, že město Vsetín je povinný subjekt k poskytování informací dle zákona č. 106/1999 Sb., o svobodném přístupu k informacím a zákona č. 340/2015 Sb., o registru smluv (dále „registr smluv“). Oprávněný souhlasí se zpřístupněním či uveřejněním celé této smlouvy, jakož i všech jednání a okolností s jejím uzavřením souvisejících.

Tato smlouva podléhá povinnosti uveřejnění v registru smluv a Město Vsetín se zavazuje, že provede uveřejnění této smlouvy v registru smluv, a to bez zbytečného odkladu, nejpozději však do 30 dnů od uzavření této smlouvy. Tato smlouva nabývá účinnosti nejdříve dnem uveřejnění.

—konec textu budoucí smlouvy o zřízení služebnosti inženýrské sítě —

Čl. V.

1. Budoucí oprávněný bere na vědomí, že při realizaci stavebních prací dle této smlouvy dojde k záboru veřejného prostranství, ve smyslu ust. § 34 zákona č.128/2000 Sb. o obcích, ve znění pozdějších předpisů (užívání veřejného prostranství formou realizace výkopových prací). Užívání veřejného prostranství podléhá místnímu poplatku. Správcem poplatku za užívání veřejného prostranství dle obecně závazné vyhlášky města Vsetína č. 1/2013, o místním poplatku za užívání veřejného prostranství, ve znění obecně závazné vyhlášky města Vsetína č. 7/2016, je finanční odbor Městského úřadu Vsetín.
2. Budoucí oprávněný, případně jím pověřený dodavatel stavebních prací se zavazuje, že v dostatečném časovém předstihu požádá o povolení k zvláštnímu užívání pozemních komunikací (umístěné na dotčených pozemcích) na kterých se bude stavba realizovat u příslušného silničního správního úřadu podle §25 zákona č. 13/1997 Sb., o pozemních komunikacích, ve znění pozdějších předpisů. Jen na základě takového pravomocného rozhodnutí můžou být stavební práce na pozemní komunikaci zahájeny (místní komunikací, chodník, cyklistická stezka, přilehlé parkoviště, účelová komunikace).
3. Budoucí oprávněný se zavazuje při realizaci stavby:
 - a) dodržovat ustanovení stavebního zákona a souvisejících právních předpisů,
 - b) dodržovat bezpečnostní předpisy dle obecně závazných norem,
 - c) po dokončení stavby uvést nemovitosti do původního stavu na vlastní náklady,
 - d) oznámit budoucímu povinnému termín zahájení prací na realizaci stavby nejpozději 20 dnů před započítím.
4. Budoucí oprávněný se dále zavazuje dodržet tyto podmínky:

- a) výše zpoplatnění na základě aktuálních pravidel na zpoplatnění věcných břemen, uložených do pozemků ve vlastnictví města Vsetín,
 - b) dodržení podmínek, specifikovaných v zákoně o pozemních komunikacích 13/1997 Sb.,
 - c) splnění podmínek, stanovených správcem komunikací,
 - d) u křížení a souběhu přípojek s inženýrskými sítěmi nutno dodržet ČSN 73 60 05 a stanoviska správců sítí,
 - e) dodržování ČSN 33 40 50 - Předpisy pro podzemní sdělovací vedení,
 - f) dodržení podmínek, stanovených ČSN 83 90 61 - Ochrana stromů, porostu a ploch pro vegetaci při stavebních činnostech,
 - g) služebnost se zřizuje na dobu existence inženýrské sítě,
 - h) služebnost bude zřízena režimu in rem.
5. Pozemky, na kterých je umístěna pozemní komunikace, budou budoucím oprávněným před zahájením prací protokolárně převzaty a po dokončení prací protokolárně předány technickému správci komunikace. Pro realizaci stavebních prací na pozemcích, na kterých je umístěna pozemní komunikace, jsou sjednány tyto podmínky:
- a) Před započítáním prací bude správcem komunikace (Technické služby Vsetín p.o. se sídlem Jasenice 528, 755 01 Vsetín) zachycen stav předmětného pozemku či jeho části fotodokumentací, upřesněna místa a odsouhlasen časový harmonogram prací. Práce budou prováděny podvrtem.
 - b) Práce jsou plánovány provést v měsících 06/2018 až 11/2018 (práce budou přizpůsobeny klimatickým podmínkám).
 - c) V místech, kde je výkop veden podélně v komunikaci (platí i v chodníku), bude provedeno předláždění příp. nahrazení živičného povrchu v celé šíři komunikace. Hrany výkopu budou zaříznuťy pilou, použité zeminy pro zásyp výkopu do úrovně pláně (pod konstrukcí vozovky), jejich hutnění a zpracování musí být v souladu s TP 146 (technické podmínky pro povolování a provádění výkopu a zásypů rýh pro inženýrské sítě ve vozovkách pozemních komunikací) MDS ČR-OPKČ.J. 20056/01-123 ze dne 30. 3. 2002 a příslušných ČSN. Zhutnění na celém dotčeném úseku bude doloženo hutnicí zkouškou dle ČSN 72 1006. Technický správce komunikací (Technické služby města Vsetína p.o.) je oprávněn tyto kontrolní zkoušky provádět i v průběhu hutnění, před položením živičného krytu příp. dlažby, případně provést hutnicí zkoušku na vaši žádost. Obrusná vrstva musí přesahovat původní výkopovou rýhu min. o 20 cm na každou stranu, tj. bude již zaříznuťa širší než vlastní výkop o tyto míry. Všechny živičné styčné plochy budou řádně utěsněny (asfaltová zálivka, natavovací pásy, zadrčení). Obnova konstrukce komunikace musí odpovídat TP 146 pro příslušnou třídu dopravního zatížení.
 - d) Výkopové práce, zásyp rýh a hutnění bude prováděno jen za vhodných klimatických podmínek. Dojde-li při výkopu k poškození nebo ke snížení stability obrub nebo vpustí, budou znovu řádně stabilizovány, případně nahrazeny novými. Poškozené prvky dlažby budou nahrazeny nepoškozenými stejného typu a barevnosti. Skladba dlažby bude odpovídat původnímu řešení (vzor i barevnost).
 - e) Materiál a zemina z výkopu nebude skladována na silničním pozemku a bude průběžně odvážena. Prostranství bude zajištěno podle obecně závazných právních předpisů o bezpečnosti práce. Ohrazení bude zřetelné i pro osoby nevidomé a slabozraké, nesmí zhoršovat rozhledové poměry. V případě potřeby bude doprava v místě podvrťu zajištěna dle příslušného stanovení přechodným dopravním značením. Komunikace bude průběžně čištěna. Případná zimní údržba dotčených komunikací do data převzetí plochy bude zajištěna budoucím oprávněným.
 - f) Budoucí oprávněný je povinen se předem přesvědčit, zda při provádění prací nebudou dotčena jiná zařízení jako např. telekomunikační zařízení, energetické, vodovodní a plynovodní sítě, případně se správcem těchto zařízení uzavřít odpovídající dohodu.
 - g) Po provedení konečné úpravy pozemní komunikace (živičná, předláždění apod.) bude tato komunikace protokolárně předána technickému správci komunikace. Zápis o předání a protokol hutnicí zkoušky předá oprávněný nejpozději následující pracovní den povinnému prostřednictvím Odboru správy a údržby majetku Mě) Vsetín. Datem protokolárního

- převzetí konečné úpravy komunikace pracovníkem správce komunikace započne plynout záruční doba o délce 5 let, po kterou odpovídá budoucí oprávněný za technický stav dotčené části místní komunikace. Po tuto dobu je povinen dotčenou část místní komunikace sledovat a opravovat případné závady na vlastní náklady v následujících lhůtách:
- neprodleně, v případě, že bude ohroženo zdraví nebo život občanů
 - neprodleně, v případě, že bude hrozit škoda velkého rozsahu na majetku Města Vsetín nebo třetích osob
 - v ostatních případech bude zahájena oprava závady nejpozději do 2 pracovních dnů.
- h) V případě, že není možné závady z důvodu klimatických či technologických odstranit úplně, provede se dočasná oprava, aby bylo možné předmětnou komunikaci řádně užívat, a oprava bude dokončena, jakmile pominou důvody, které brání standardnímu odstranění závady.
- i) Závady odstraní budoucí oprávněný ihned svým nákladem dle pokynů budoucího povinného s tím, že závady budou odstraněny ve lhůtě uvedené v písm. h) tohoto článku, která počíná běžet ode dne zjištění závady budoucím oprávněným nebo ode dne obdržení výzvy od budoucího povinného k odstranění závady.
6. V místech, kde je výkop veden ve veřejné zeleni, bude proveden podle podmínek dle ČSN 839061 - Ochrana stromů, porostů a vegetačních ploch při stavebních činnostech. Budoucí oprávněný, nebo jeho dodavatel, který bude stavební práce realizovat, je povinen před započítáním prací požádat o souhlas se zvláštním užíváním ploch veřejné zeleně.
7. Do otevřeného výkopu nelze uložit další liniové vedení bez příslušného souhlasu města Vsetín a následného uzavření příslušné smlouvy. Toto vedení bude rovněž zpoplatněné dle „Pravidel na jednorázové zpoplatnění věcných břemen uložených do pozemků ve vlastnictví města Vsetín“ schválené Radou města Vsetína usnesením ze dne 4. 12. 2012 pod bodem R/55/21. Pokud toto „připoložení“ bude provedeno bez vědomí města Vsetín, bude toto posuzováno jako podstatné porušení této smlouvy, s tím, že povinný je oprávněn od této smlouvy odstoupit.
8. Smluvní strany se dohodly, že v případě porušení či nedodržení povinnosti oprávněného, tento uhradí:
- a) při prodlení s úhradou zálohy či doplatku úplaty za zřízení služebnosti pokutu ve výši 0,05% z dlužné částky za každý den prodlení;
 - b) v případě prodlení s odstraňováním vady v záruční lhůtě (čl. V odst. 5 písm. g) této smlouvy) smluvní pokutu ve výši 1.000,-Kč za každou vadu neodstraněnou ve stanoveném termínu, a to za každý den prodlení;
 - c) při nedodržení ostatních smluvních podmínek stanovených v čl. V odst. 5) této smlouvy smluvní pokutu 20.000 Kč za každé jednotlivé porušení těchto podmínek;
 - d) při nedodržení čl. V odst. 7) této smlouvy smluvní pokutu ve výši 100.000,- Kč.
9. Smluvní strany se dohodly, že úhradou smluvních pokut sjednaných v této smlouvě, není dotčeno právo budoucího povinného vymáhat i náhradu škody, způsobené porušením povinností, na kterou se smluvní pokuta vztahuje, a to i ve výši smluvní pokutu přesahující.
10. V případě, že budoucí oprávněný nezačne s odstraňováním vady ani do 5 pracovních dnů od data nahlášení této závady, je budoucí povinný oprávněn objednat odstranění vady u jiné osoby. Budoucí oprávněný je povinen uhradit náklady na odstranění vady, a to do tří pracovních dnů od předložení jejich vyúčtování budoucím povinným.

Čl. VI.

1. Smluvní strany se dohodly, že vzhledem k tomu, že výše úplaty za zřízení služebnosti je touto smlouvou sjednána ve vazbě na předpokládaný rozsah služebnosti (čl. I. odst. 3), zjistí-li se při zaměření skutečného stavu po realizaci záměru oprávněného, že rozsah služebnosti je odlišný, než jak je předvídáno touto smlouvou, zavazuje se oprávněný, že v rámci úhrady doplatku úplaty dle čl. I. odst. 9) písm. b) této smlouvy, zaplatí doplatek úhrady za zřízení služebnosti zvýšený nebo snížený o částku odpovídající tomuto změněnému rozsahu služebnosti oceněného podle „Pravidel na jednorázové zpoplatnění věcných břemen uložených do pozemků ve vlastnictví města Vsetín“ schválených Radou města Vsetína usnesením ze dne 4. 12. 2012 pod bodem R/5 5/27.
2. Geometrický plán zmiňovaný v Čl. 2 smlouvy o zřízení služebnosti bude vypracován na náklady budoucího oprávněného, před uzavřením smlouvy o zřízení služebnosti inženýrské sítě, na základě

skutečného stavu, po přesném zaměření předmětné sítě a po dokončení stavebního díla, kdy jako podklad pro jeho vypracování bude sloužit grafická příloha, která je nedílnou součástí této smlouvy.

3. Budoucí oprávněný se zavazuje po vyhotovení geometrického plánu citovaného v čl. 2. smlouvy o zřízení služebnosti inženýrské sítě, zajistit na vlastní náklady před uzavřením samotné smlouvy o zřízení služebnosti inženýrské sítě znalecký posudek na ocenění služebnosti, zřizované touto smlouvou.

Čl. VII.

1. S uzavřením této smlouvy vyslovila souhlas Rada města Vsetín na svém řádném zasedání dne 05. 09. 2018 pod bodem 47/84/RM/2018.
2. Tato smlouva o zřízení služebnosti inženýrské sítě byla uzavřena v souladu se zákonem č. 128/2000 Sb. o obcích, v platném znění a byly splněny podmínky pro její uzavření (§41).

Čl. VIII.

1. Smlouva je vyhotovena ve čtyřech stejnopisech, z nichž budoucí povinný obdrží dvě vyhotovení a budoucí oprávněný taktéž dvě vyhotovení.
2. Budoucí oprávněný prohlašuje, že nemá ke dni podpisu této smlouvy vůči budoucímu povinnému žádné nesplacené dluhy po lhůtě splatnosti. Budoucí povinný je oprávněn od této smlouvy odstoupit v případě, že se toto prohlášení budoucího oprávněného v budoucnu ukáže jako nepravdivé či neúplné.
3. Budoucí oprávněný bere na vědomí, že město Vsetín je povinný subjekt k poskytování informací dle zákona č. 106/1999 Sb., o svobodném přístupu k informacím a zákona č. 340/2015 Sb., o registru smluv (dále „registr smluv“). Budoucí oprávněný souhlasí se zpřístupněním či uveřejněním celé této smlouvy, jakož i všech jednání a okolností s jejím uzavřením souvisejících.
Tato smlouva podléhá povinnosti uveřejnění v registru smluv a Město Vsetín se zavazuje, že provede uveřejnění této smlouvy v registru smluv, a to bez zbytečného odkladu, nejpozději však do 30 dnů od uzavření této smlouvy. Tato smlouva nabývá účinnosti nejdříve dnem uveřejnění.
4. Podpisem smlouvy účastníci potvrzují, že si smlouvu přečetli a že souhlasí s celým jejím obsahem.

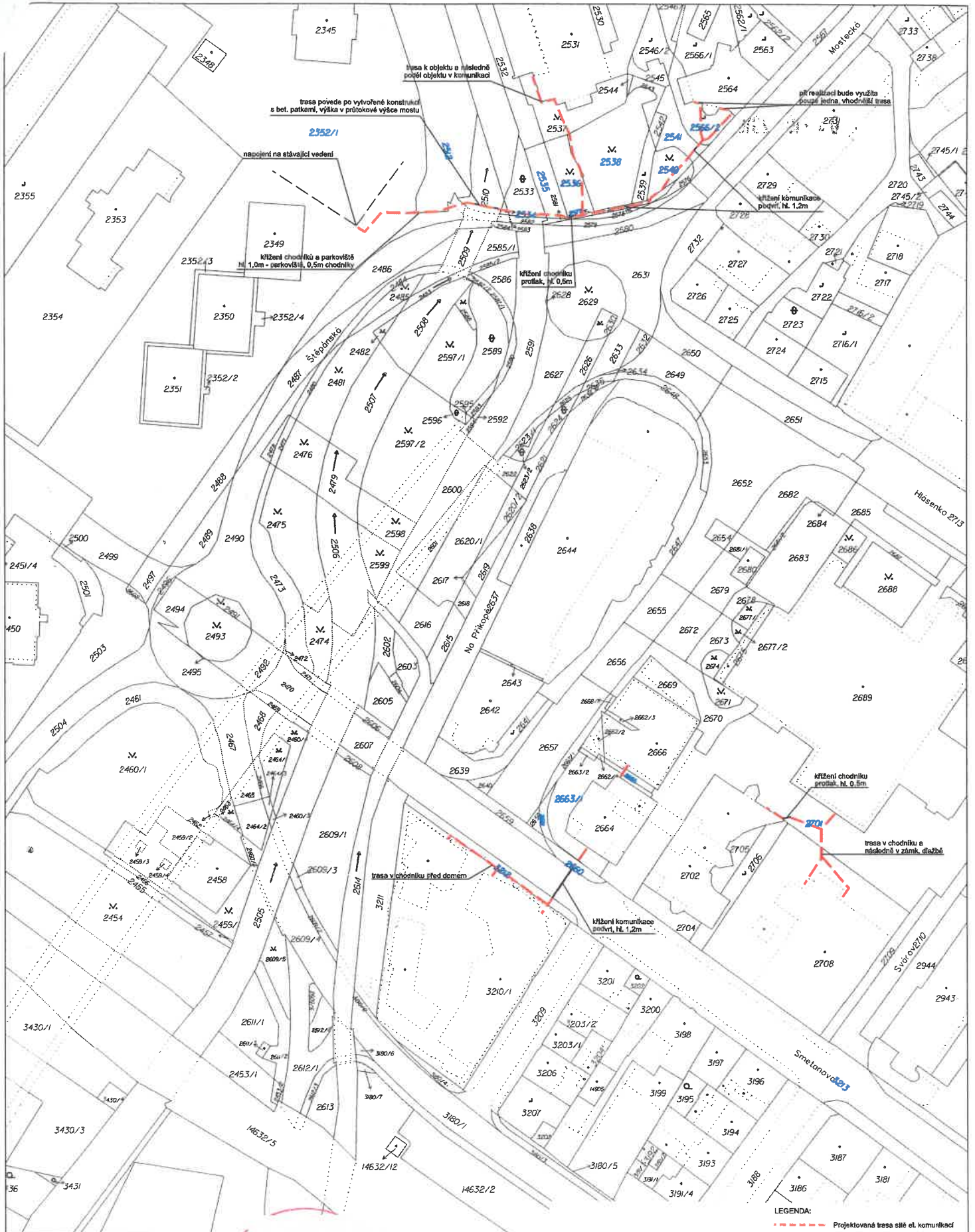
Přílohy: Katastrální mapa s projektovanými trasami v měřítku 1:1000 číslo výkresu: 01-1; 01-2; 01-3; 01-4; 01-5 a 01-6.

Ve Vsetíně dne 04-10-2018

Ve Vsetíně dne 2. 10. 2018

.....
Město Vsetín
zastoupené starostou města
Mgr. Ing. Jiřím Růžičkou

.....
SychrovNET s.r.o.,
zastoupena jednatelem společnosti
XXXXX



město Vsetín, Svárov 1080, 755 24 Vsetín
 IČ: 00304450

Souhlas se stavbou podzemního telekomunikačního vedení
 dle §184a zákona 183/2006 Sb.

04-10-

Ve Vsetíně dne

Mgr. Ing. Jiří Ružička
 starosta města

ZPRACOVAL Ing. Marek Pokorný	ZODP. PROJEKTANT Ing. Marek Pokorný	KATASTRÁLNÍ ÚZEMÍ Vsetín
NÁZEV: OK_SychrovNet_VS-přípojky-2-etapa		
VÝKRES: katastrální mapa s projektovanou trasou		
INVESTOR: SychrovNET s.r.o., Bratří Hlavců 89, 755 01 Vsetín		

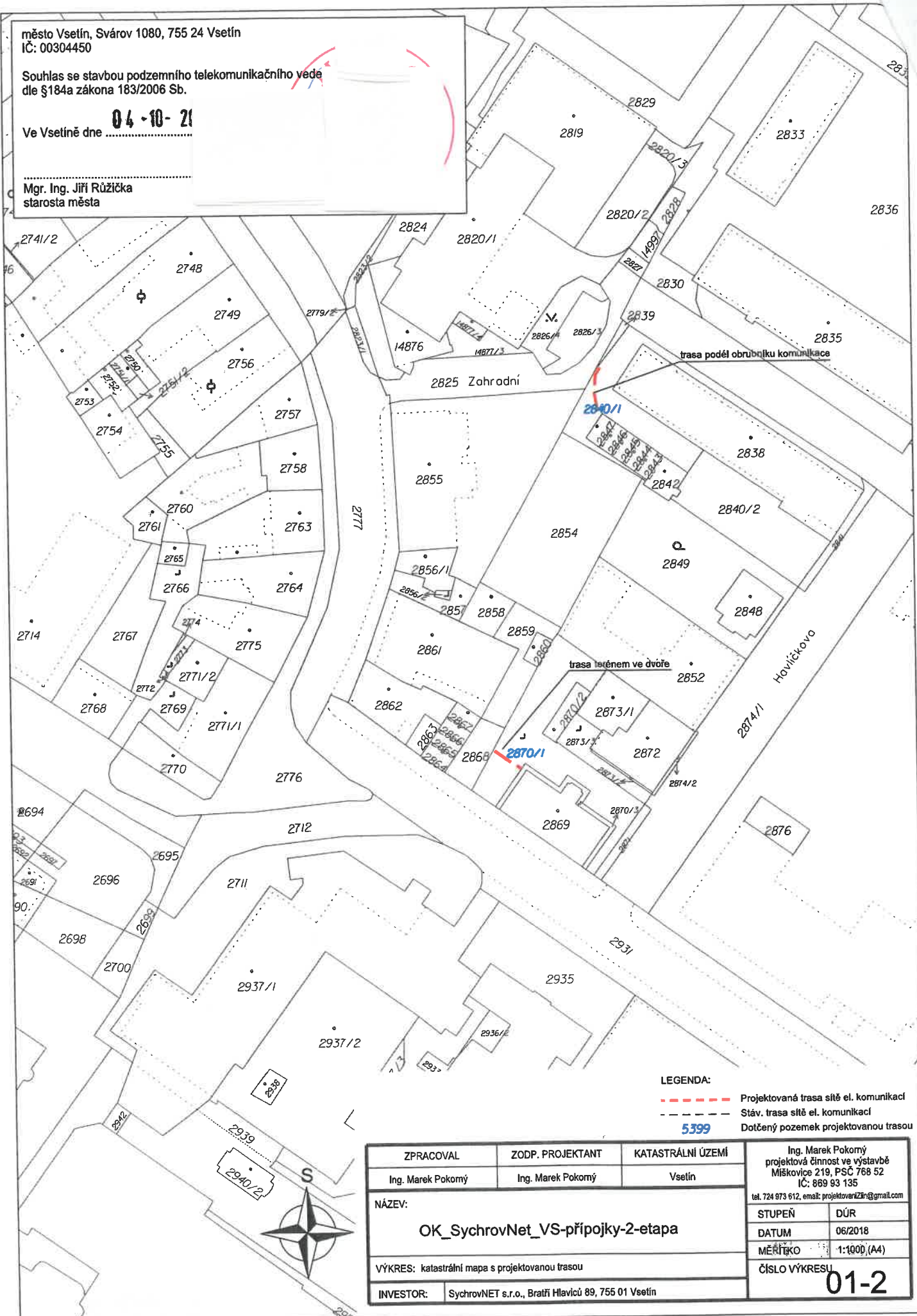
Ing. Marek Pokorný projektová činnost ve výstavbě Mlýnská 219, PSČ 768 52 IČ: 869 93 135 tel. 724 873 812, email: projektovan@seznam.cz	
STUPEŇ	DŮR
DATUM	08/2018
MĚŘÍTKO	1:1000 (A3)
ČÍSLO VÝKRESU	01-1

město Vsetín, Svárov 1080, 755 24 Vsetín
IČ: 00304450

Souhlas se stavbou podzemního telekomunikačního vedení
dle §184a zákona 183/2006 Sb.

Ve Vsetíně dne **04-10-21**

Mgr. Ing. Jiří Růžička
starosta města



LEGENDA:

- - - - - Projektovaná trasa sítě el. komunikací
- - - - - Stáv. trasa sítě el. komunikací
- 5399 Dotčený pozemek projektovanou trasou

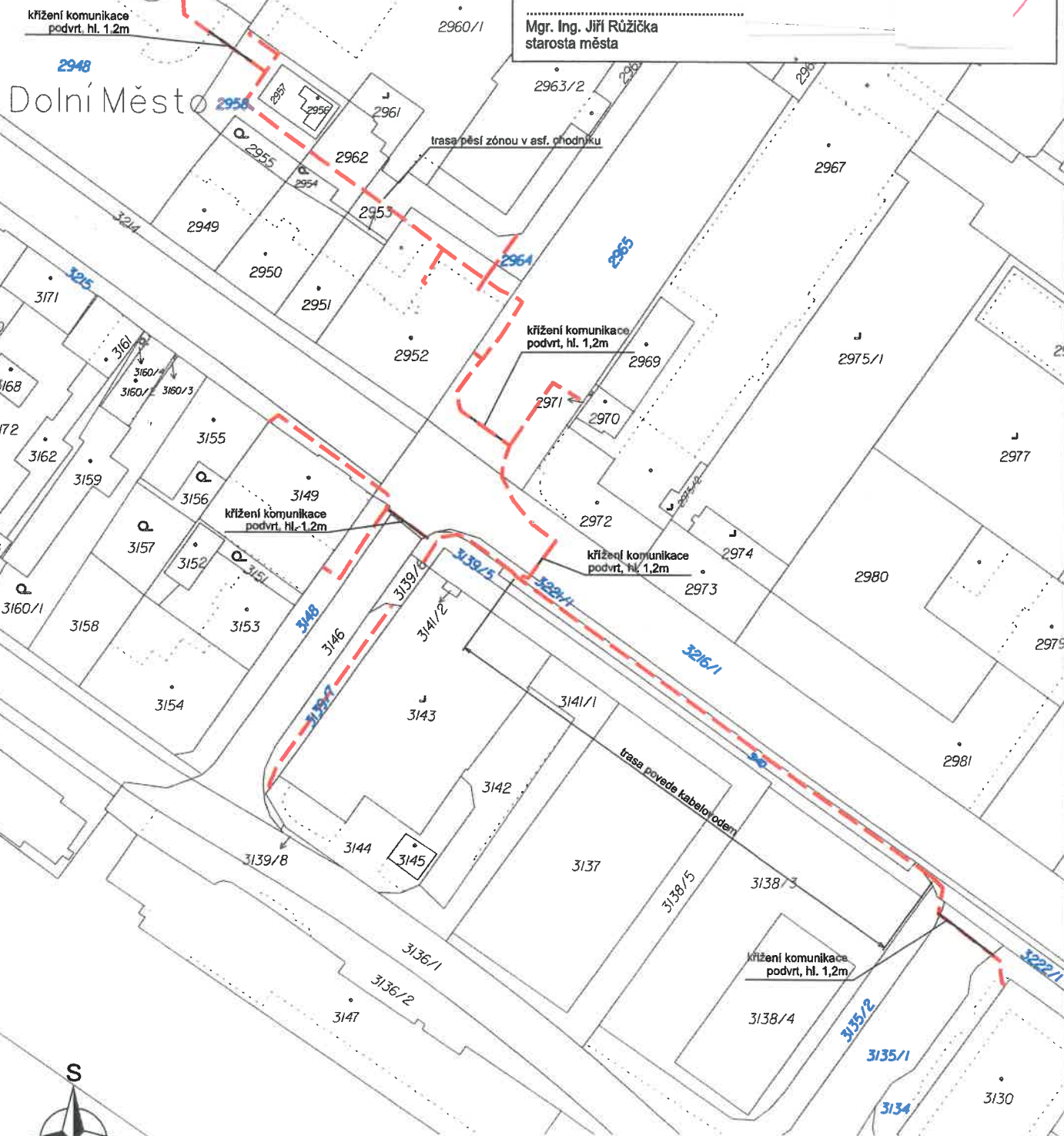
ZPRACOVAL Ing. Marek Pokorný	ZODP. PROJEKTANT Ing. Marek Pokorný	KATASTRÁLNÍ ÚZEMÍ Vsetín	Ing. Marek Pokorný projektová činnost ve výstavbě Míškovice 219, PSČ 768 52 IČ: 869 93 135 tel. 724 973 612, email: projektovaniZr@gmail.com
NÁZEV: OK_SychrovNet_VS-připojky-2-etapa			
VÝKRES: katastrální mapa s projektovanou trasou			DATUM 06/2018
INVESTOR: SychrovNET s.r.o., Bratří Hlaviců 89, 755 01 Vsetín			MĚŘÍTKO 1:1000 (A4)
			ČÍSLO VÝKRESU 01-2

město Vsetín, Svárov 1080, 755 24 Vsetín
IČ: 00304450

Souhlas se stavbou podzemního telekomunikačního vedení
dle §184a zákona 183/2006 Sb.

Ve Vsetíně dne **04-10-20**

Mgr. Ing. Jiří Růžička
starosta města



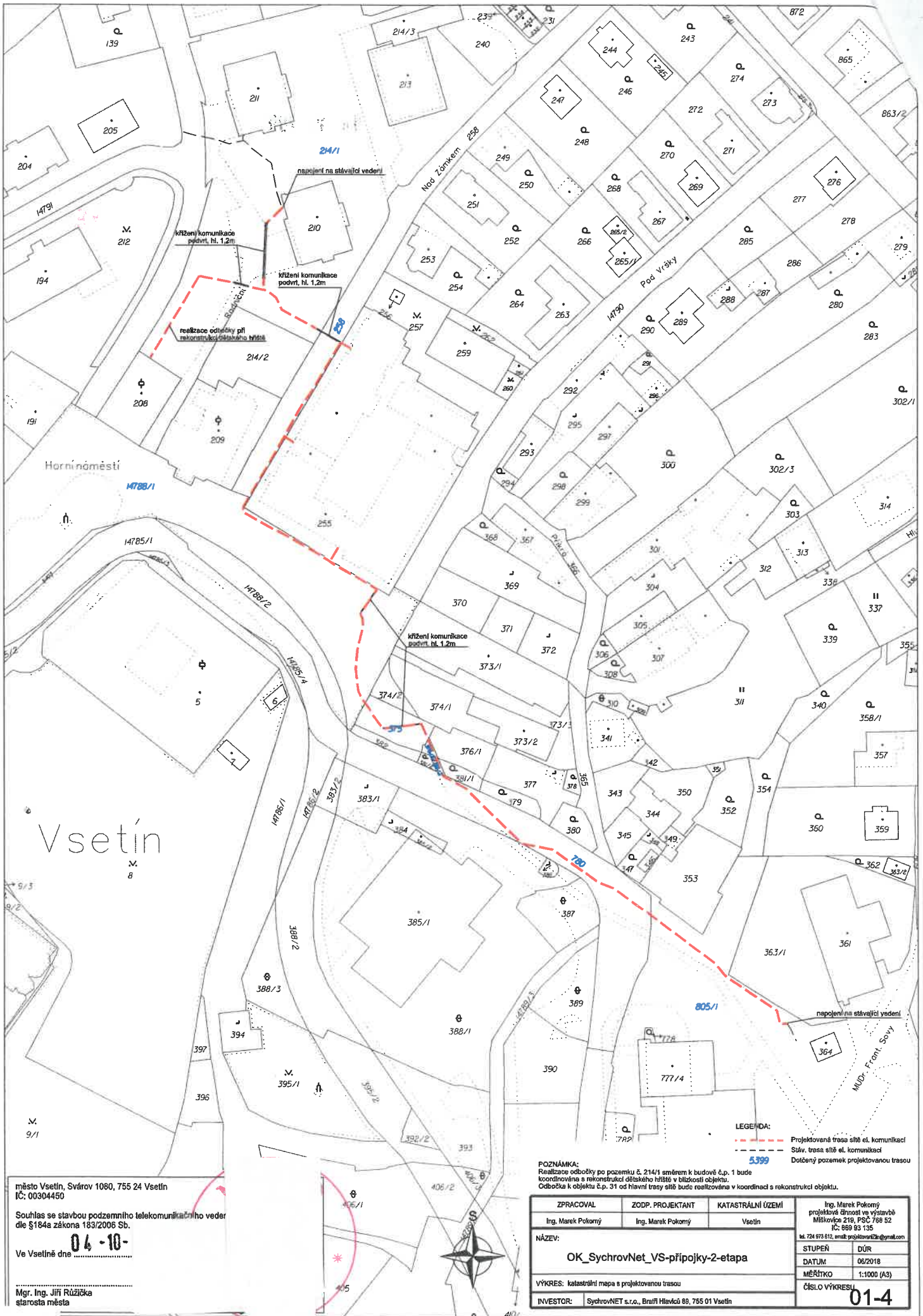
Dolní Město



LEGENDA:
- - - - - Projektovaná trasa sítě el. komunikací
- - - - - Stáv. trasa sítě el. komunikací
5399 Dotčený pozemek projektovanou trasou

POZNÁMKA:
Stavba sítě po pozemcích č. 3139/7, 3139/6, 3139/5 a 3148 bude realizována
v koordinaci se stavebníma úpravama komunikace Žerotínova.

ZPRACOVAL Ing. Marek Pokorný	ZODP. PROJEKTANT Ing. Marek Pokorný	KATASTRÁLNÍ ÚZEMÍ Vsetín	Ing. Marek Pokorný projektová činnost ve výstavbě Míšovské 219, PSČ 768 52 IČ: 869 93 135 tel. 724 973 612, email: projektovaniZin@gmail.com
NÁZEV: OK_SychrovNet_VS-připojky-2-etapa			STUPEŇ DŮR
VÝKRES: katastrální mapa s projektovanou trasou			DATAUM 06/2018
INVESTOR: SychrovNET s.r.o., Bratří Hlaviců 89, 755 01 Vsetín			MĚŘÍTKO 1:1000 (A4)
			ČÍSLO VÝKRESU 01-3



LEGENDA:
 - - - - - Projektovaná trasa sítě el. komunikací
 - - - - - Stáv. trasa sítě el. komunikací
 5399 Dotčený pozemek projektovanou trasou

POZNÁMKA:
 Realizace odbočky po pozemku č. 214/1 směrem k budově č.p. 1 bude koordinována s rekonstrukcí dětského hřiště v blízkosti objektu. Odbočka k objektu č.p. 31 od hlavní trasy sítě bude realizována v koordinaci s rekonstrukcí objektu.

ZPRACOVAL Ing. Marek Pokorný	ZODP. PROJEKTANT Ing. Marek Pokorný	KATASTRÁLNÍ ÚZEMÍ Vsetín
NÁZEV: OK_SychrovNet_VS-přípojky-2-etapa		
VÝKRES: katastrální mapa s projektovanou trasou		
INVESTOR: SychrovNET s.r.o., Braňší Hlavčův 89, 755 01 Vsetín		
Ing. Marek Pokorný projektová činnost ve výstavbě Míšovská 218, PŠC 788 52 IČ: 669 93 135 tel. 724 973 812, email: projektovani21@gmail.com		STUPEŇ DŮR
DATUM 06/2018		MĚŘÍTKO 1:1000 (A3)
ČÍSLO VÝKRESU 01-4		

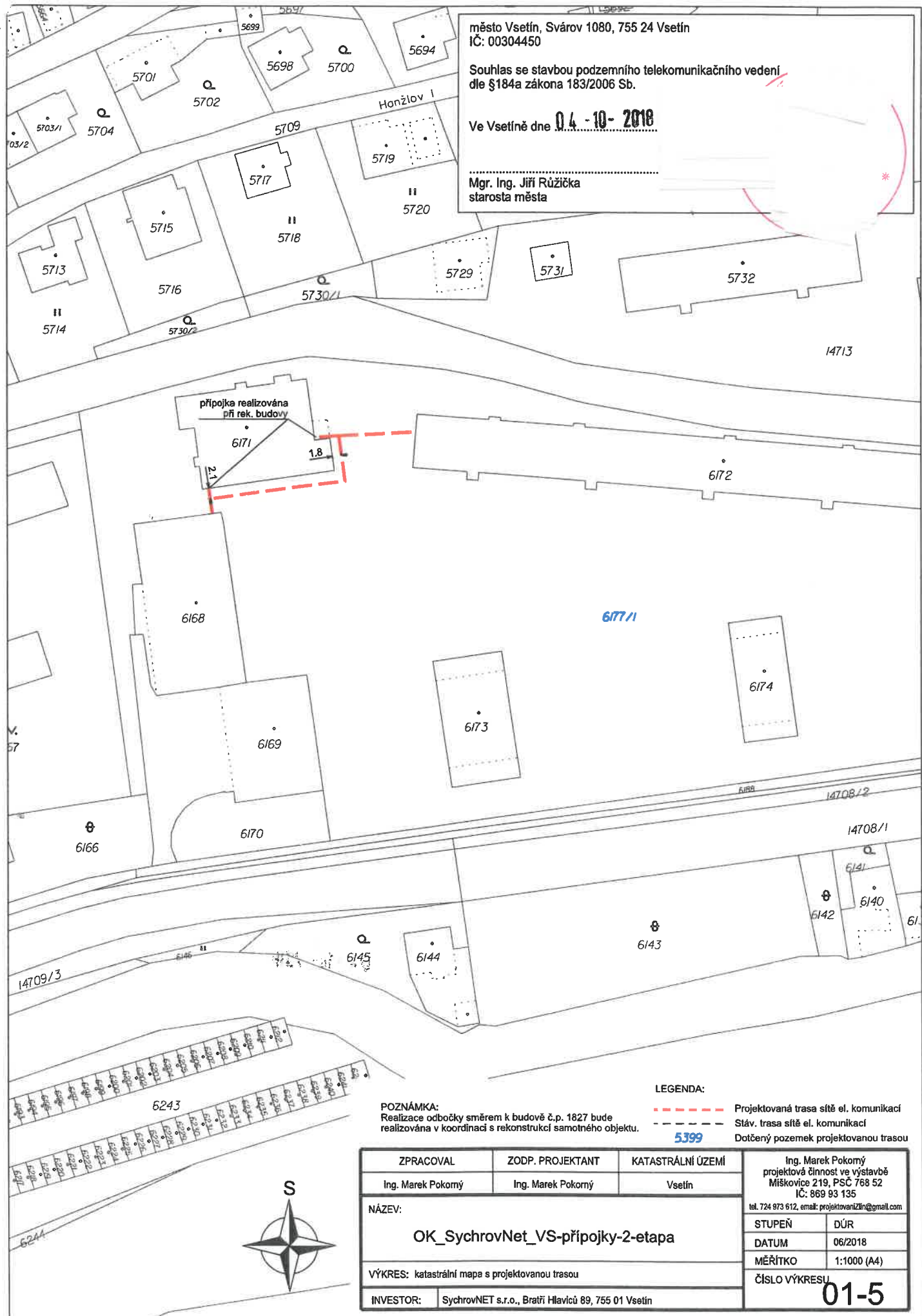
město Vsetín, Svárov 1080, 755 24 Vsetín
 IČ: 00304450
 Souhlas se stavbou podzemního telekomunikačního vedení
 dle §164a zákona 163/2006 Sb.
 Ve Vsetíně dne **04-10-**
 Mgr. Ing. Jiří Růžička
 starosta města

město Vsetín, Svárov 1080, 755 24 Vsetín
IČ: 00304450

Souhlas se stavbou podzemního telekomunikačního vedení
dle §184a zákona 183/2006 Sb.

Ve Vsetíně dne **04.10.2018**

Mgr. Ing. Jiří Růžička
starosta města



přípojka realizována
při rek. budovy

6171
2.1
1.8

6177/1

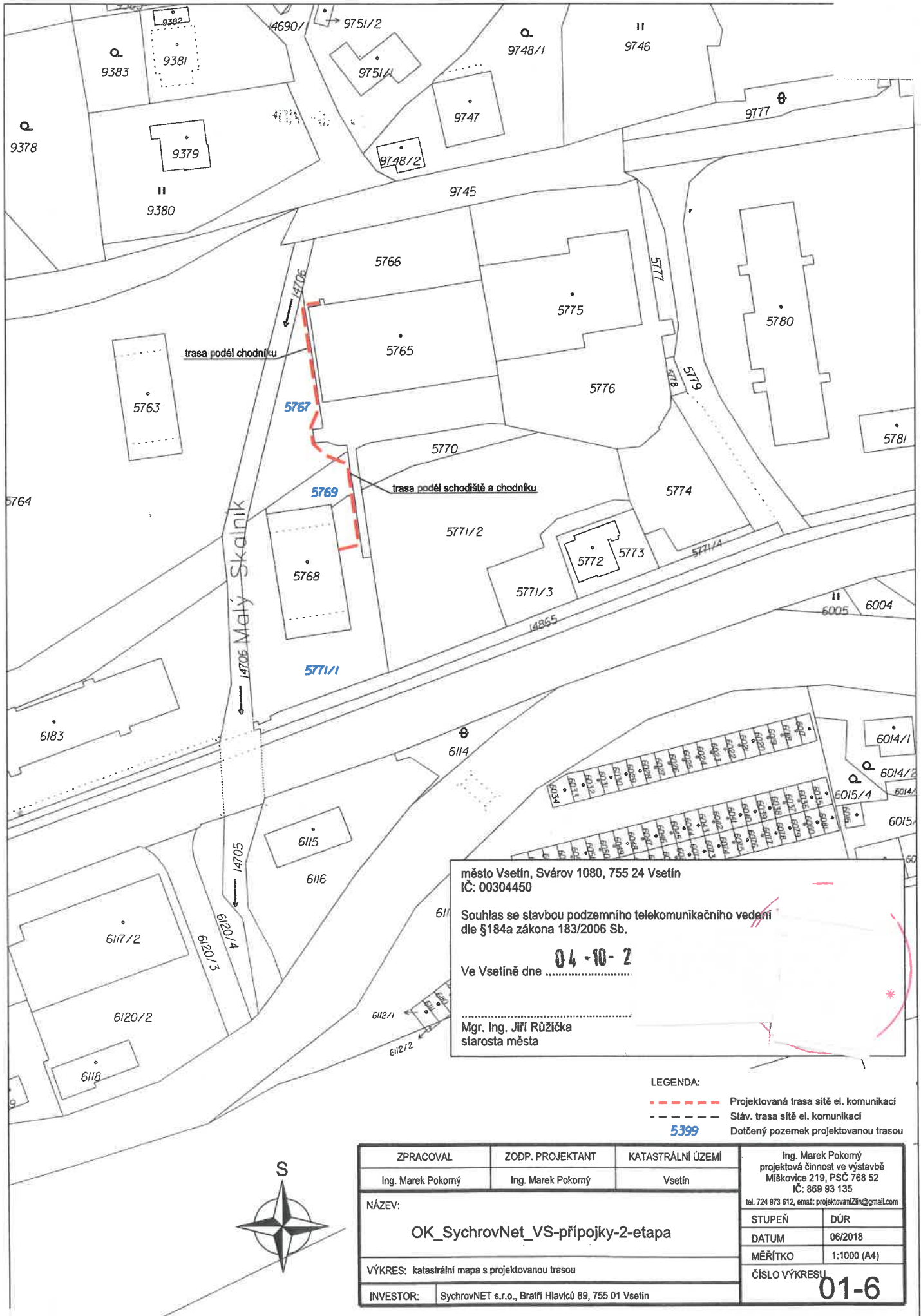
LEGENDA:

- - - - - Projektovaná trasa sítě el. komunikací
- - - - - Stáv. trasa sítě el. komunikací
- 5399 Dotčený pozemek projektovanou trasou

POZNÁMKA:
Realizace odbočky směrem k budově č.p. 1827 bude realizována v koordinaci s rekonstrukcí samotného objektu.

ZPRACOVAL Ing. Marek Pokorný	ZODP. PROJEKTANT Ing. Marek Pokorný	KATASTRÁLNÍ ÚZEMÍ Vsetín	Ing. Marek Pokorný projektová činnost ve výstavbě Míšovské 219, PŠČ 768 52 IČ: 869 93 135 tel. 724 973 612, email: projektovaniZlin@gmail.com
NÁZEV: OK_SychrovNet_VS-přípojky-2-etapa			
VÝKRES: katastrální mapa s projektovanou trasou			DATUM 06/2018
INVESTOR: SychrovNET s.r.o., Bratří Hlavců 89, 755 01 Vsetín			MĚŘÍTKO 1:1000 (A4)
			ČÍSLO VÝKRESU 01-5





město Vsetín, Svárov 1080, 755 24 Vsetín
 IČ: 00304450

Souhlas se stavbou podzemního telekomunikačního vedení
 dle §184a zákona 183/2006 Sb.

04-10-2

Ve Vsetíně dne

Mgr. Ing. Jiří Růžička
 starosta města

LEGENDA:
 - - - - - Projektovaná trasa sítě el. komunikací
 - - - - - Stáv. trasa sítě el. komunikací
 5399 Dotčený pozemek projektovanou trasou

ZPRACOVAL	ZODP. PROJEKTANT	KATASTRÁLNÍ ÚZEMÍ	Ing. Marek Pokorný projektová činnost ve výstavbě Míšovské 219, PSČ 768 52 IČ: 869 93 135 tel. 724 973 612, email: projektovaniZkn@gmail.com	
Ing. Marek Pokorný	Ing. Marek Pokorný	Vsetín	STUPEŇ	DŮR
NÁZEV: OK_SychrovNet_VS-přípojky-2-etapa			DATUM	06/2018
VÝKRES: katastrální mapa s projektovanou trasou			MĚŘÍTKO	1:1000 (A4)
INVESTOR:	SychrovNET s.r.o., Bratří Hlavců 89, 755 01 Vsetín		ČÍSLO VÝKRESU	01-6