

Číslo smlouvy ŘSD ČR:
Číslo jednací ŘSD ČR:

DODATEK Č. 1
KE SMLouvĚ O VYPOŘÁDÁNÍ NĚKTERÝCH PRÁV A POVINNOSTÍ
SOUVISEJÍCÍCH S REALIZACÍ STAVBY „I/16 Nová Paka, obchvat“ č. P 1/2014,
č.j. 37100/2014, uzavřené dne 29.7. 2014

který byl uzavřen níže uvedeného dne, měsíce, roku, mezi těmito smluvními stranami
(účastníky)

Ředitelství silnic a dálnic ČR

státní příspěvková organizace
se sídlem Na Pankráci 546/56, 145 05 Praha 4 - Nusle
za kterou právně jedná ředitel Správy ŘSD ČR Hradec Králové, se sídlem Pouchovská 401 503
41 Hradec Králové, [REDACTED]
IČO: 65993390, DIČ: CZ65993390

(dále jen „**ŘSD**“)

a

KRÁLOVÉHRADECKÝ KRAJ

se sídlem: Pivovarské náměstí 1245, 500 03 Hradec Králové
zastoupený: [REDACTED]
IČ: 70 88 95 46
DIČ: CZ 70 88 95 46
Bankovní spojení: [REDACTED]
Číslo účtu: [REDACTED], variabilní symbol 3111
Příspěvková organizace, které bude majetek předán k hospodaření:
Správa silnic Královéhradeckého kraje, příspěvková organizace
se sídlem: Kutnohorská 59, Plačice, 500 04 Hradec Králové
zapsaná: v obchodním rejstříku vedeném Krajským soudem v Hradci Králové,
oddíl Pr, vložka 146
IČO: 70 94 79 96

(dále jen „**Kraj**“)

(ŘSD a Kraj dále společně jen „**Smluvní strany**“ a každá samostatně jako „**Smluvní strana**“)

I.

1. Smluvní strany uzavírají tento dodatek ke shora uvedené Smlouvě,
 - a) kterým se doplňuje čl. I odst. 2, 3, 4, 5 a 6
 - b) kterým se doplňuje čl. VI odst. 1, 2, 3, 4, 5, 6, 7 a 8.

Nový text čl. I odst. 2, 3, 4, 5 a 6 zní následovně:

2. Stavební úpravy (přeložka) budou realizovány z důvodu Stavby (změny trasy silnice I/16) a to na žádost a na náklady ŘSD a v souladu s Rozhodnutím o umístění stavby silnice I/16 Nová Paka – obchvat ze dne 8.8. 2007 pod č.j. SÚ/866/06/32/4, které nabylo právní moci dne 12.9. 2007, a s rozhodnutím o změně územního rozhodnutí a prodloužení platnosti územního rozhodnutí ze dne 30.3. 2011 pod č.j. MUNP/2011/5741/SÚ/PN, které nabylo právní moci 6.5. 2011. Způsob realizace Stavby je podrobně popsán v projektové dokumentaci Stavby obstarané ŘSD a zpracované společností SUDOP PRAHA a.s., která též obsahuje bližší specifikaci prováděných stavebních prací, kde jsou stavební úpravy (přeložka) silnic uvedených v čl. I. odst. 1 Smlouvy identifikovány pod následujícími čísly „SO“ (stavebních objektů):

SO 110 Křižovatka Štikov

SO 131.1.1 Přeložka silnice III/284 26 – část Královéhradeckého kraje

SO 131.2.1 Přeložka silnice III/284 26 – část Královéhradeckého kraje

SO 133 Úprava silnice III/284 25 v km 2.500

SO 135 Okružní křižovatka ve Štikově

SO 137 Úprava silnice III/016 11

SO 138 Přeložka silnice III/284 21

SO 181 Rekonstrukce stávajících komunikací po stavbě

SO 261 PH stěna v km 0,410-0,9000 vlevo – SO 261 větev B km cca 0,637 - mimo

SO 266 PH stěna v km 2.360-2.575 vlevo SO větev B km cca 2,475 – mimo, větev C mimo – 2,520

SO 284 Zárubní zeď na SO 138.2

SO 302.2 Odvodnění hlavní trasy v km 3,400 – Část Královéhradeckého kraje

SO 304 Odvodnění křižovatky Štikov

SO 317 Retenční nádrž v SO 135

SO 803 Rekultivace zrušených komunikací

SO 812 Vegetační úpravy silnic II. a III. třídy

(dále jen „Přeložka“).

Kraj prohlašuje, že části silnic II/284 III/284 26, III/284 25, III/016 11 a III/284 21 upravované a překládané stavebními objekty Stavby SO 110, 131.1.1, 131.2.1, 133, 135, 137, 138, 261 větev B a 266 větev B a C (nově budované protihlukové stěny dle závazného stanoviska KHS Královéhradeckého kraje k vydání stavebního povolení ke stavbě „I/16 Nová Paka, obchvat“ v části silnic III/284 26 a III/284 25), 284, 302.2, 304, 317, 803, 812, jsou v jeho vlastnictví.

3. Stavba bude realizována na následujících pozemcích či částech pozemků ve vlastnictví Kraje:

**p.p.č. 416/1, 416/5, 476/24, 476/25 vše v k.ú. Kumburský Újezd, zapsaných na LV 183,
p.p.č. 4110/1, 4110/21 a 4136/4 vše v k.ú. Heřmanice u Nové Paky, zapsaném na LV 263
p.p.č. 3951/1, 4111/4, 4240/7, 4244/2 a 4244/5 vše v k.ú. Nová Paka, zapsaných na LV 3314**

p.p.č. 593/6, 593/7 a 608/17 vše v k.ú. Štikov, zapsaném na LV 167

p.p.č. 1062 v k.ú. Vrchovina, zapsaném na LV 76

vše v obci Nová Paka,

**p.p.č. 1182/13, 1182/15, 1190/29 a 1190/30 vše v k.ú. Vidochov, zapsaných na LV 258
v obci Vidochov,**

vše zapsané u katastrálního úřadu pro Královéhradecký kraj, Katastrální pracoviště Jičín.

4. Přeložka bude realizována na pozemcích či částech pozemků:

p.p.č. 416/2, 416/5, 436/8, 476/5, 476/9, 476/11, 476/21, 476/25, 476/26, 476/27, 476/28, 476/29, 476/39, 476/40, 476/41, 476/42, 476/44, 476/45, 476/46, 510 a 530 vše v k.ú.

Kumburský Újezd

p.p.č. 3392/3, 3458/3, 4110/1, 4135/61, 4136/2, 4136/3, 4136/4, 4136/5, 4136/6 a 4136/7 vše v k.ú. Heřmanice u Nové Paky

p.p.č. 959/4, 4244/3, 4244/4, 4244/5 a 4254/4 vše v k.ú. Nová Paka

p.p.č. 394/12, 394/13, 421/3, 422/2, 422/8, 422/15, 593/7, 601, 608/1, 608/3, 608/4, 608/5, 608/14, 608/15, 608/16, 608/17, 608/21, 608/24, 608/25, 608/26 a st. 63/1 vše v k.ú. Štikov

p.p.č. 233/1, 234/7 a 1062 vše v k.ú. Vrchovina

vše v obci Nová Paka,

p.p.č. 9/12, 9/19, 9/20, KN 661/3 (PK 649/2), 661/7, 1091/4, 1091/6, 1111/2, KN 1124 (PK 1124), 1134/2, 1182/13, 1182/15, 1190/1, 1190/2, 1190/3, 1190/4, 1190/7, 1190/9, 1190/10, 1190/26, 1190/27, 1190/28, 1190/29, 1190/30, 1190/32, 1190/40, 1191/11, 1191/13, 1191/14, 1191/15, 1191/16 a 1191/17 vše v k.ú. Vidochov

vše zapsané u katastrálního úřadu pro Královéhradecký kraj, Katastrální pracoviště Jičín.

5. Kraj požádá o bezúplatný převod pozemků, uvedených v tomto článku odst. 4., na kterých je realizována Přeložka a budou v době žádosti zapsány na LV pro ČR – příslušnost hospodařit ŘSD ČR, které jsou pro ŘSD ČR majetkem nepotřebným a na kterých budou umístěny SO 110, 131.1.1, 131.2.1, 133, 135, 137, 138, 261 větev B, 266 větev B, 266 větev C, 284, 302.2, 304, 317, 803, 812, na základě geometrického plánu, jehož vyhotovení, podle skutečného provedení stavby, a jeho zápis do KN zajistí ŘSD po odsouhlasení budoucím vlastníkem (Krajem), za podmínek stanovených právními předpisy a touto smlouvou do svého vlastnictví. O převod pozemků bude požádáno nejpozději do 3 měsíců od převzetí přeložky.

ŘSD požádá o bezúplatný převod pozemků, uvedených v tomto článku odst. 3., na kterých je realizována Stavba mimo pozemků, na kterých je realizována Přeložka, a budou v době žádosti zapsány na LV pro Kraj – příslušnost hospodařit Správa silnic Královéhradeckého kraje, které jsou pro Kraj majetkem nepotřebným a na kterých bude umístěna Stavba mimo Přeložky (SO 110, 131.1.1, 131.2.1, 133, 135, 137, 138, 261 větev B, 266 větev B, 266 větev C, 284, 302.2, 304, 317, 803, 812), na základě geometrického plánu, jehož vyhotovení, podle skutečného provedení stavby, a jeho zápis do KN zajistí ŘSD po odsouhlasení Krajem, za podmínek stanovených právními předpisy a touto smlouvou do svého vlastnictví. O převod pozemků bude požádáno nejpozději do 3 měsíců od kolaudace Stavby.

6. Smluvní strany se dohodly, že Přeložka bude realizována takto:

SO 110 Křižovatka Štikov

Stavební objekt SO 110 řeší propojení silnice II/284 s obchvatem Nové Paky

SO 131 Přeložka silnice III/284 26 - SO 131.1.1 Přeložka silnice III/284 26 - Část Královéhradeckého kraje

SO 131.1.1 propojení stávající silnice III/284 26 s hlavní trasou obchvatu.

SO 131 Přeložka silnice III/284 26 - SO 131.2.1 Přeložka silnice III/284 26 - Část Královéhradeckého kraje

SO 131.2.1 zahrnuje pozemní komunikaci – napojení na stávající komunikaci ve směru Nová Paka. Součástí SO jsou také 2 autobusové zálivy. Celý objekt by měl být zařazen jako silnice III/284 26. Podél objektu je navržena protihluková zeď (SO 261).

SO 133 Úprava silnice III/284 25 v km 2.500

Objekt řeší šířkovou a výškovou úpravu stávající silnice v místě napojení na přeložku silnice I/16, kde úrovnňově vytváří průsekovou křižovatku.

SO 135 Okružní křižovatka ve Štikově

Stavební objekt řeší okružní křižovatku a úpravu stávající silnice II/284 před a za napojením do okružní křižovatky

SO 137 Úprava silnice III/016 11

Objekt řeší úpravu stávající silnice III/016 11, která podchází přeložku silnice I/16 pod mostním objektem SO 207.

SO 138 Přeložka silnice III/284 21

Stavební objekt zahrnuje napojení stávající silnice I/16 od Nové Paky (SO 138.1) a napojení stávající silnice III/284 21 od Vidochova (SO 138.2) přes okružní křižovatku na hlavní trasu obchvatu silnice I/16 (SO 101).

SO 181 Rekonstrukce stávajících komunikací po stavbě

Stavební objekt předpokládá opravy komunikací poškozených staveništní dopravou.

SO 261 PH stěna v km 0,410-0,9000 vlevo – SO 261 větev B km cca 0,637 - mimo
Protihluková stěna podél silnice III/284 26.

SO 266 PH stěna v km 2.360 – 2.575 vlevo – SO 266 větev B km cca 2,475 – mimo
Protihluková stěna podél silnice III/284 25.

SO 266 PH stěna v km 2.360 – 2.575 vlevo – SO 266 větev C mimo – 2,520
Protihluková stěna podél silnice III/284 25.

SO 284 Zárubní zeď na SO 138.2

Zeď zmenšuje nutný prostor zářezu přeložky silnice (SO 138.2) na okraji obce Vidochov a umožňuje realizaci SO 138.2 bez trvalého záboru přilehlých pozemků.

SO 302.2 Odvodnění hlavní trasy v km 3,400 – Část Královéhradeckého kraje

Stavební objekt slouží k odvedení dešťových vod z úseku komunikace II/284 upravovaného v rámci SO 135.

SO 304 odvodnění křižovatky Štikov

Stavební objekt slouží k odvedení dešťových vod z úseku komunikace SO 110.

SO 317 Retenční nádrž v SO 135

Retenční nádrž je navržena pro snížení odtokové špičky dešťových vod s následným zaústěním do Štikovského potoka.

SO 803 Rekultivace zrušených komunikací

Objekt řeší rekultivace opuštěných úseků komunikací.

SO 812 Vegetační úpravy silnic II. a III. třídy

Objekt řeší konkrétní návrhy výsadeb – sadových úprav.


VI.

Závěrečná ujednání


1. Tento Dodatek č. 1 lze měnit a doplňovat po vzájemné dohodě Smluvních stran formou číslovaných písemných dodatků.
2. Tento Dodatek č. 1 je vyhotoven v 5 stejnopisech s platností originálu, z nichž 2 stejnopisy si ponechá ŘSD, 3 stejnopisy si ponechá Kraj.
3. Dojde-li ke změně či zániku některé ze Smluvních stran, práva a závazky vyplývající z ujednání Dodatku č. 1 přecházejí na jejich právní nástupce resp. likvidátora.
4. Tento Dodatek č. 1 byl schválen Zastupitelstvem Královéhradeckého kraje na jeho 15. zasedání dne 10. 09. 2018 – usnesení č. ZK/15/1141/2018 v souladu se zákonem č.129/2000 Sb., o krajích, ve znění pozdějších předpisů. Toto prohlášení se činí v souladu s ust. § 23 citovaného zákona a považuje se za doložku potvrzující splnění podmínek zákona.
5. Veškeré písemnosti, které jedna Smluvní strana podle tohoto Dodatku č. 1 bude adresovat druhé Smluvní straně, se doručují na kontaktní adresy uvedené v záhlaví Dodatku č. 1, nesdělí-li písemně jedna Smluvní strana druhé Smluvní straně odlišnou adresu.
6. V případě, že kterékoliv ustanovení tohoto Dodatku č. 1 je nebo se stane či bude shledáno neplatným nebo nevymahatelným, neovlivní to (v nejvyšším rozsahu povoleném právními předpisy) platnost a vymahatelnost zbývajících ustanovení tohoto Dodatku č. 1. Smluvní strany se v takových případech zavazují nahradit neplatné či nevymahatelné ustanovení ustanovením platným a vymahatelným, které bude mít do nejvyšší možné míry stejný a právními předpisy přípustný význam a účinek, jako byl záměr ustanovení, jež má být nahrazeno.
7. Veškeré možné spory mezi Smluvními stranami, které vyplynou při plnění tohoto Dodatku č. 1, budou řešeny především vzájemnou dohodou. Nedojde-li k dohodě, má kterákoli Smluvní strana právo obrátit se s předmětem sporu na příslušný obecný soud.
8. Dodatek č. 1 nabývá platnosti a účinnosti dnem podpisu oběma Smluvními stranami.
9. Tento Dodatek č. 1 podléhá podmínkám a omezením dle zákona č. 340/2015 Sb., o zvláštních podmínkách účinnosti některých smluv, uveřejňování těchto smluv a o registru smluv v platném znění (dále jen „zákon o registru smluv“) - uveřejnění v registru smluv zajistí ŘSD, Dodatek č. 1 bude zveřejněn spolu se Smlouvou dle ustanovení § 8 odst. 3 zákona o registru smluv.

V Hradci Králové dne:
25. 09. 2018

Za ŘSD ČR:




~~Ing. Marek Novotný~~
ředitel Správy ŘSD ČR Hradec Králové



V Hradci Králové dne: 19. 09. 2018

Za Královehradecký kraj:



je