

SMLOUVA O PACHTU – POZEMKY V TĚŽEBNÍM PROSTORU č.: 170612/2019

uzavřená ve smyslu ust. § 2332 a násl. zák. č. 89/2012 Sb., občanský zákoník, ve znění pozdějších předpisů (dále jen „občanský zákoník“)

Smluvní strany:

Lesy České republiky, s.p.,

se sídlem Hradec Králové, Přemyslova 1106/19, Nový Hradec Králové, PSČ 500 08,
zapsaný v Obchodním rejstříku vedeném Krajským soudem v Hradci Králové, oddíl AXII, vložka 540
zastoupený Ing. Josefem Vojáčkem, generálním ředitelem
IČO: 42196451, DIČ: CZ42196451

(dále jen „propachtovatel“) na straně jedné

a

Stavoka Kosice, a.s.

se sídlem čp. 130, 503 51 Kosice
IČO: 25275119, DIČ: CZ25275119
zapsaná v Obchodním rejstříku vedeném u Krajského soudu v Hradci Králové, oddíl B, vložka 1689
zastoupená Ing. Petrem Izakovičem, místopředsedou představenstva

(dále jen „pachtýř“) na straně druhé

uzavírají níže uvedeného dne, měsíce a roku tuto

SMLOUVU O PACHTU:

I.

Předmět smlouvy

- Propachtovatel prohlašuje, že má právo hospodařit k níže uvedeným pozemkům, které jsou ve vlastnictví České republiky, a to:

Číslo parcely	Druh pozemku	Výměra v m ²	Propachtovávaná výměra v m ²	Katastrální území	LV	Obec
část 457/3	lesní pozemek	278 586	6 000	Cidlina	198	Železnice
457/14	ostatní plocha	12 868	12 868	Cidlina	198	Železnice
457/15	ostatní plocha	5 416	5 416	Cidlina	198	Železnice
457/17	ostatní plocha	4 548	4 548	Cidlina	198	Železnice
457/18	ostatní plocha	177	177	Cidlina	198	Železnice
457/19	lesní pozemek	13 620	13 620	Cidlina	198	Železnice
406/8	ostatní plocha	829	829	Chlum pod Táborem	2407	Lomnice nad Popelkou
406/9	ostatní plocha	222	222	Chlum pod Táborem	2407	Lomnice nad Popelkou

406/11	ostatní plocha	576	576	Chlum pod Táborem	2407	Lomnice nad Popelkou
Celkem			44 256			

Uvedené pozemky (dále jen „**předmětné pozemky**“ nebo „**předmět pachtu**“) jsou zapsány v katastru nemovitostí u Katastrálního úřadu pro Královéhradecký kraj, Katastrální pracoviště Jičín (LV 198) a Katastrální pracoviště Semily (LV 2407).

- Část pozemku p. č. 457/3 o výměře 6.000 m² v k. ú. Cidlina je na základě Rozhodnutí Městského úřadu Jičín, odboru životního prostředí, č. j.: MUJC/2015/3039/ZP/Str o dočasném odnětí pozemků ze dne 4. 2. 2015 s nabytím právní moci dne 26. 2. 2015 dočasně odňata z pozemků určených k plnění funkcí lesa, a to od května 2015 **do 31. 12. 2026**. Rozhodnutí je nedílnou přílohou č. 1 k této smlouvě (dále jen „**Smlouva**“).
Pozemek p. č. 457/19 v k. ú. Cidlina o výměře 13.620 m² je na základě Rozhodnutí Krajského úřadu Královéhradeckého kraje, odboru životního prostředí a zemědělství, oddělení zemědělství, zn. (č. j.): KUKHK-20112/ZP/2018-3 ze dne 9. 8. 2018 s nabytím právní moci dne 29. 8. 2018 dočasně odňat z pozemku určeného k plnění funkcí lesa, a to od 1. 1. 2019 **do 31. 12. 2023**. Toto rozhodnutí je nedílnou přílohou č. 2 k této Smlouvě.
- Propachtovatel se zavazuje přenechat na základě této Smlouvy předmět pachtu uvedený v odst. 1. tohoto článku o celkové výměře 44.256 m² do pachtu pachtýři k dočasnému úplatnému užívání a požívání s tím, že pachtýř se zavazuje předmět pachtu využívat výlučně za účelem provádění činnosti prováděné hornickým způsobem, a to k těžbě dobývání ložiska nevyhrazeného nerostu a činnostem souvisejícím v těžebním prostoru Kamenolom Doubravice. Veškeré věci, záležitosti či jednání související s využitím předmětu pachtu za sjednaným účelem je povinen obstarat pachtýř, a to na svůj náklad a v mezích stanovených touto Smlouvou.
Na základě Rozhodnutí Okresního národního výboru v Jičíně, odboru Výstavby a územního plánování, č. j.: Výst.2046/329/73/Fe ze dne 19. 6. 1973 byla stanovena hranice těžebního prostoru lomu Doubravice. Rozhodnutí je nedílnou přílohou č. 3 k této Smlouvě.
Na základě Rozhodnutí Okresního národního výboru v Jičíně, odboru Výstavby a územního plánování, č.j.: VÚP/27/328/A-10/87/Pf o využití území ze dne 20. 10. 1987 byl rozšířen stanovený těžební prostoru lomu Doubravice o pozemky p. č., 406/8 a 406/9 v k. ú. Chlum a p. p. č. 457/15 v k. ú. Cidlina. Rozhodnutí je nedílnou přílohou č. 4 k této Smlouvě.
Na základě Rozhodnutí Okresního národního výboru v Jičíně, odboru Výstavby a územního plánování, č. j.: VÚP/48/88/328/A-10/Pf o umístění stavby ze dne 14. 4. 1988 je umístěna přístupová komunikace na pozemku p. č. 457/15 a 529 v k. ú. Cidlina. Rozhodnutí je nedílnou přílohou č. 5 k této Smlouvě.
Dále je na základě Rozhodnutí Městského úřadu v Jičíně, odboru výstavby a územního plánování, č. j. Výst.599/640/1994/Al, územní rozhodnutí č. 640 ze dne 29. 9. 1994 rozšířen těžební prostor o část pozemku p. č. 457/3 a část pozemku p. č. 406/2. Rozhodnutí je nedílnou přílohou č. 6 k této Smlouvě.
Následně je na základě Rozhodnutí Městského úřadu Jičín – Stavebního úřadu, č. j. MuJc/2014/30239/SU/Ves o změně využití území ze dne 24. 11. 2014 s nabytím právní moci dne 23. 12. 2014 vydáno rozhodnutí pro účel Terénní úpravy v Cidlině na části pozemku p. č. 457/3 v k. ú. Cidlina. Rozhodnutí je nedílnou přílohou č. 7 k této Smlouvě.
Plošný rozsah a hranice výše uvedených územních rozhodnutí je graficky znázorněno v Zákresu do katastrální mapy v měřítku 1 : 2 880, který tvoří nedílnou přílohu č. 8 k této Smlouvě.
Smluvní strany prohlašují, že hranice předmětu pachtu jsou jim spolehlivě známy a nevzbuzují jakýchkoli pochybností. Předmět pachtu je graficky znázorněn v Zákresu do katastrální mapy v měřítku 1 : 2 880, který tvoří nedílnou přílohu č. 8 k této Smlouvě.
- Pachtýř prohlašuje, že se se stavem předmětu pachtu řádně a dostatečně seznámil a že jej shledává ke dni uzavření této Smlouvy způsobilým ke smluvenému účelu pachtu dle této Smlouvy.

5. Z pachtu je vyřazeno právo výkonu myslivosti a rybářské právo.
6. Smluvní strany ujednaly, že předmětem pachtu dle této Smlouvy nejsou trvalé porosty nacházející se na předmětu pachtu.
7. Právo pachtu podle této Smlouvy dále nezakládá pachtýři jakákoliv práva k trvalým porostům nacházejícím se na předmětu pachtu. Pachtýř je povinen zejména upozornit na kalamitu, škodu na porostech apod.
8. Nárok na náhrady dle zvláštních právních předpisů, např. v případech, na něž dopadá vyhláška Ministerstva zemědělství č. 55/1999 Sb., o způsobu výpočtu výše újmy nebo škody způsobené na lesích, náleží propachtovateli.

II.

Účel pachtu

1. Pachtýř se zavazuje předmět pachtu uvedený v článku I. odst. 1. této Smlouvy užívat výlučně k podnikatelským účelům, a to k činnosti prováděné hornickým způsobem podle ust. § 3 zák. č. 61/1988 Sb., o hornické činnosti, výbušninách a o státní báňské správě, ve znění pozdějších předpisů, spočívající v dobývání ložiska nevyhrazeného nerostu melafýrů a mandlovců v lomu Doubravice a k činnostem s danou těžbou souvisejícím, a to na základě Rozhodnutí Obvodního báňského úřadu v Trutnově, zn.: 1135/08/Dv/Lá ze dne 3. 4. 2008. Rozhodnutí je nedílnou přílohou č. 9 k této Smlouvě.
2. Předmětem podnikání pachtýře je mimo jiné činnost prováděná hornickým způsobem – dobývání ložisek nevyhrazených nerostů včetně úpravy a zušlechťování nerostů prováděných v souvislosti s jejich dobýváním a vyhledávání a průzkum ložisek nevyhrazených nerostů prováděné k tomuto účelu, a to na základě Oprávnění Obvodního báňského úřadu pro území krajů Královéhradeckého a Pardubického, č. j.: SBS 00766/2015/OBÚ-09/1 ze dne 16. ledna 2015 s nabytím právní moci dne 23. 1. 2015. Oprávnění je nedílnou přílohou č. 10 k této Smlouvě.


III.

Trvání pachtu

1. Propachtovatel na základě této Smlouvy přenechává pachtýři a pachtýř od propachtovatele přebírá do dočasného úplatného užívání a požívání předmět pachtu uvedený v čl. I. odst. 1. této Smlouvy o celkové výměře 44.256 m², a to na dobu určitou **od 1. 1. 2019 do 31. 12. 2023**.
2. Smluvní strany mohou v posledních šesti měsících pachtu sjednat formou dodatku ke stávající Smlouvě prodloužení pachtovního vztahu založeného touto Smlouvou, maximálně však o pět let, opakovaně až na dobu předpokládaného výkonu činnosti prováděné hornickým způsobem včetně následné sanace a rekultivace pozemku.
3. Pacht dle této Smlouvy skončí:
 - a) uplynutím doby, na níž byl sjednán,
 - b) písemnou dohodou smluvních stran,
 - c) písemnou výpovědí s výpovědní dobou učiněnou kteroukoli ze smluvních stran za níže uvedených podmínek.
4. Před uplynutím sjednané doby pachtu lze tento skončit výpovědí ze strany propachtovatele z těchto důvodů:
 - a) pachtýř je o více než jeden měsíc v prodlení s placením pachtovného, a to i přes písemnou výzvu propachtovatele k dodatečné úhradě dluhu pachtýře,
 - b) pachtýř užívá předmět pachtu v rozporu s ustanoveními této Smlouvy i přes písemnou výzvu propachtovatele k odstranění závadného stavu s určením přiměřené lhůty ke zjednání nápravy,
 - c) pachtýř přenechal bez předchozího písemného souhlasu propachtovatele předmět pachtu nebo jeho část do užívání jinému,
 - d) pachtýř porušil své povinnosti plynoucí z této Smlouvy, a to i přes předchozí písemnou výzvu propachtovatele,

- e) pachtýř na předmětu pachtu umístil jakékoli stavby bez předchozího písemného souhlasu propachtovatele,
 - f) pachtýř ztratil oprávnění k provozování činnosti, pro kterou si předmět pachtu propachtoval,
 - g) předmět pachtu přestal být využitelný pro sjednaný účel pachtu.
5. Před uplynutím sjednané doby pachtu lze tento skončit výpovědí ze strany pachtýře z těchto důvodů:
- a) pachtýř ztratil oprávnění k provozování činnosti, pro kterou si předmět pachtu propachtoval,
 - b) propachtovatel porušil své povinnosti vůči pachtýři vyplývající z této Smlouvy, a to i přes předchozí písemnou výzvu pachtýře,
 - c) předmět pachtu přestal být využitelný pro sjednaný účel pachtu.
6. Pro výpověď dle odst. 4. a odst. 5. tohoto článku se sjednává tříměsíční výpovědní doba, která počíná běžet od prvního dne kalendářního měsíce následujícího po měsíci, v němž byla výpověď doručena druhé smluvní straně.
7. Ke dni skončení pachtu je pachtýř povinen odevzdat propachtovateli předmět pachtu ve stavu odpovídajícímu způsobu využití pro účely dle čl. II. odst. 1. této Smlouvy a po sanaci a rekultivaci pozemku provedené na náklady pachtýře dle příslušného rozhodnutí orgánu státní správy. Toto ustanovení se netýká porostů, které se na předmětných pozemcích nacházejí. O předání bude sepsán písemný protokol opatřený datem a podpisy oprávněných pracovníků propachtovatele a pachtýře.

IV. Pachtovné

1. 
2. Pachtovné dle předchozího odstavce tohoto článku je bez daně z přidané hodnoty. K takto ujednanému pachtovnému bude tedy připočtena daň z přidané hodnoty ve výši stanovené platnými a účinnými předpisy o dani z přidané hodnoty pro dané období.
3. Smluvní strany se dále dohodly, že údaje o skutečném stavu množství vytěžené suroviny a výši ceny za daný rok k 31. 12. běžného roku, předloží pachtýř propachtovateli nejpozději do 31. 1. následujícího roku. Pro odsouhlasení výše ceny z prodeje vytěžené suroviny propachtovatelem, doloží pachtýř příslušné účetní doklady za předcházející rok, vždy do termínu 10. 2. následujícího roku. V případě, že pachtýř ve stanoveném termínu (tedy k 10. 2. běžného roku) a ani následně po předchozím písemném upozornění propachtovatelem nedoloží příslušné účetní doklady o prodejní ceně výstupní frakce drceného kameniva a lomového kamene, bude vůči pachtýři propachtovatelem uplatněna smluvní pokuta ve výši 100.000,- Kč. Právo propachtovatele na náhradu škody vzniklé z porušení této smluvní povinnosti pachtýře tím není dotčeno. Propachtovatel bude pachtovné dle ustanovení čl. IV. odstavec 1 písmeno b) fakturovat jedenkrát ročně, a to vždy nejpozději k 28. 2. běžného roku za předcházející rok a toto datum je zároveň datem uskutečnění zdanitelného plnění. Lhůta splatnosti faktury činí 30 kalendářních dnů ode dne jejího vystavení. Dnem úhrady se rozumí den připsání částky ve prospěch účtu propachtovatele. Úhrada pachtovného bude prováděna ve prospěch účtu organizační jednotky

propachtovatele uvedeného v záhlaví této Smlouvy. V případě ukončení pachtovního vztahu založeného touto Smlouvou v průběhu roku bude poměrně upravena výše pachtovního.

4. Propachtovatel bude pachtovné dle ustanovení čl. IV. odstavec 1 písmeno a) fakturovat jedenkrát pololetně příslušným podílem, a to vždy k 30. 6. a k 15. 12. běžného roku a toto datum je zároveň datem uskutečnění zdanitelného plnění. Lhůta splatnosti faktury činí 30 kalendářních dnů ode dne jejího vystavení. Dnem úhrady se rozumí den připsání částky ve prospěch účtu propachtovatele. Úhrada pachtovního bude prováděna ve prospěch účtu organizační jednotky propachtovatele uvedeného v záhlaví této Smlouvy. V případě založení anebo ukončení pachtovního vztahu založeného touto Smlouvou v průběhu roku bude poměrně upravena výše pachtovního.
5. Faktura je řádně vystavena, pokud splňuje veškeré náležitosti daňového a účetního dokladu podle příslušných právních předpisů a další náležitosti dle této Smlouvy, pokud byly smluvními stranami ujednány. V případě, že faktura nebyla vystavena řádně, je smluvní strana, které je faktura určena, oprávněna fakturu vrátit, a to ve lhůtě pěti pracovních dnů od jejího doručení s uvedením chybných či chybějících náležitostí. Pokud bude faktura v uvedené lhůtě oprávněně vrácena, je smluvní strana, které byla faktura vrácena, povinna řádně vystavit a doručit bezvadnou (opravenou či doplněnou) fakturu, a to ve lhůtě pěti pracovních dnů od jejího vrácení. Nová lhůta splatnosti počíná běžet ode dne vystavení bezvadné (tj. opravené či doplněné) faktury.
6. Pachtýř bere na vědomí, že propachtovatel se rozhodl uplatnit na vztah založený touto Smlouvou, tj. pacht pozemku, daň z přidané hodnoty, a to ve smyslu zákona č. 235/2004 Sb., o dani z přidané hodnoty, ve znění pozdějších předpisů.
7. Pachtovné dle článku IV. odstavce 1 písmeno a) bude na každé další roky valorizováno vždy k 1. 1. aktuálního kalendářního roku podle skutečně dosažené míry inflace vyjádřené přírůstkem průměrného indexu spotřebitelských cen za 12 posledních měsíců předchozího kalendářního roku zveřejněného Českým statistickým úřadem. Pachtovné bude automaticky upravováno bez písemného oznámení pachtýři.
8. Pachtýř se zavazuje platit propachtovateli pachtovné v souladu s touto Smlouvou, zejména řádně a včas.

V.

Práva a povinnosti smluvních stran

1. Pachtýř je povinen s předmětem pachtu řádně hospodařit dle dohodnutého a příslušnými úřady povoleného účelu, užívat jej v souladu s ustanoveními této Smlouvy a v záležitostech touto Smlouvou neupravených v souladu s obecně platnými právními předpisy a na své náklady řádně udržovat na něm se nacházející předměty a zařízení, pokud se jedná o běžné záležitosti spojené s jeho využíváním.
2. Pachtýř se zavazuje neprovádět žádné úpravy na předmětu pachtu bez předchozího písemného souhlasu propachtovatele.
3. Pachtýř je povinen umožnit propachtovateli vstup na předmět pachtu za účelem zjištění jeho stavu a kontroly jeho užívání pachtýřem v souladu s touto Smlouvou.
4. Pachtýř je povinen na předmětu pachtu umožnit propachtovateli výkon činností souvisejících s hospodařením v lese dle zák. č. 289/1995 Sb., lesní zákon, ve znění pozdějších předpisů, a platného lesního hospodářského plánu, nebude-li příslušným rozhodnutím orgánů státní správy rozhodnuto jinak. Pachtýři se zakazuje jakékoli kácení trvalých porostů bez předchozího písemného souhlasu propachtovatele.
5. Pachtýř není oprávněn umístit na předmětu pachtu jakékoli stavby bez předchozího písemného souhlasu propachtovatele.
6. Propachtovatel je oprávněn kontrolovat, jak pachtýř plní povinnosti, které pro něj vyplývají z této Smlouvy.

7. Rozhodne-li příslušný orgán státní správy pravomocným rozhodnutím o uložení pokuty propachtovateli v souvislosti s porušením zákonných povinností, ke kterým došlo jednáním nebo opomenutím pachtýře dle této Smlouvy, je pachtýř povinen zaplatit propachtovateli částku ve výši uložené pokuty včetně případných dalších nákladů propachtovatele s tímto spojených, zejména pak nákladů řízení, a to vše do 5 pracovních dnů od doručení písemné výzvy propachtovatele k úhradě.
8. Pachtýř není oprávněn přenechat bez předchozího písemného souhlasu propachtovatele předmět pachtu nebo jeho část do užívání třetí osobě.
9. Pachtýř se zavazuje na vlastní náklady odstranit újmu, která na předmětu pachtu jeho činností nebo činností třetích osob vznikne, a to ve lhůtě 30 kalendářních dnů od doručení písemné výzvy propachtovatele k odstranění újmy.
10. Pachtýř se zavazuje neuskładňovat a nelikvidovat odpady vzniklé jeho činností nebo činností třetích osob na předmětu pachtu. Za odvoz odpadu z předmětu pachtu a jeho následnou likvidaci odpovídá výlučně pachtýř. Likvidaci provede pachtýř na vlastní náklady do 7 dnů od zjištění závadného stavu.
11. Pachtýř se zavazuje, že zabezpečí výkon hornické činnosti, činnosti prováděné hornickým způsobem a činností souvisejících tak, aby nedocházelo k újmě na okolních lesních porostech na pozemcích, které nejsou součástí předmětu pachtu a nebyly dotčeny zájmy ochrany přírody.
12. Pachtýř nese plnou odpovědnost za veškerou újmu, která jím prováděnou činností nebo porušením jeho povinností založené touto Smlouvou či právním předpisem vznikne propachtovateli či třetím osobám, a to i v případě, že by újma vznikla v důsledku činnosti pachtýřem najatých právnických či fyzických osob v souvislosti s prováděnou činností.
13. Smluvní strany ujednávají, že právo pachtu dle této Smlouvy se nezapíše do veřejného seznamu.
14. Smluvní strany sjednávají pro případ porušení povinností uvedených v článku V. této Smlouvy smluvní pokutu ve výši 10 % aktuálního ročního pachtovného, nejméně však 5 000 Kč, za každý jednotlivý případ. Stanovením smluvní pokuty není dotčeno právo poškozené strany na náhradu škody a zaplacená smluvní pokuta se na náhradu škody nezapočítává. Smluvní pokuta je splatná do 15 dnů od doručení výzvy smluvní straně, která porušila své povinnosti.

VI.

Ostatní ujednání

Pachtýř se zavazuje nevydávat stanoviska či vyjádření třetím osobám k dotčení či omezení ve využívání předmětu pachtu nebo jeho části.

VII.

Sankční ujednání

Pro případ prodlení s úhradou pachtovného se pachtýř zavazuje zaplatit propachtovateli smluvní pokutu ve výši 0,5 % z dlužné částky za každý i započatý den prodlení. Právo propachtovatele na náhradu škody vzniklé z porušení smluvních povinností pachtýře či právo tuto Smlouvu vypovědět ve smyslu čl. III. této Smlouvy tím není dotčeno.

VIII.

Criminal compliance doložka

1. Smluvní strany níže svým podpisem stvrzují, že v průběhu vyjednávání o této smlouvě vždy jednaly a postupovaly čestně a transparentně a současně se zavazují, že takto budou jednat i při plnění této smlouvy a veškerých činnostech s ní souvisejících.
2. Smluvní strany se dále zavazují vždy jednat tak a přijmout taková opatření, aby nedošlo ke vzniku důvodného podezření na spáchání trestného činu či k samotnému jeho spáchání (včetně formy účastenství), v důsledku tedy jednat tak, aby kterékoli ze smluvních stran nemohla být přičtena odpovědnost podle zákona č. 418/2011 Sb., o trestní odpovědnosti právnických osob a řízení proti nim, nebo nevznikla trestní odpovědnost fyzických osob (včetně zaměstnanců)

podle trestního zákoníku, případně aby nebylo zahájeno trestní stíhání proti jakékoliv ze smluvních stran včetně jejich zaměstnanců podle platných právních předpisů.

3. Propachtovatel za tímto účelem vytvořil tzv. Criminal compliance program Lesů České republiky, s. p. (viz www.lesycr.cz), (dále jen „CCP LČR“), a v jeho rámci přijal závazek dodržovat zejména Kodex CCP LČR, Protikorupční program LČR a Etický kodex zaměstnanců LČR, a to včetně všech příloh, čímž se propachtovatel vymezuje proti jakémukoli protiprávnímu a neetickému jednání a nastavují postupy k prevenci a odhalování takového jednání. Za účelem naplnění tohoto článku, tj. za účelem nastavení funkčních a efektivních prevenčních procesů při plnění této smlouvy nebo v souvislosti s ním, lze obsah těchto dokumentů poskytnout na žádost druhé smluvní straně, která je rovněž může přijmout za své, a to v plném jejich znění.

XI.

Závěrečná ustanovení

1. Pokud není v této Smlouvě ujednáno jinak, řídí se vztahy mezi smluvními stranami příslušnými obecně platnými právními předpisy, zejména pak občanským zákoníkem, ve znění pozdějších předpisů.
2. V případě změny identifikačních údajů smluvních stran se tyto zavazují vzájemně se o této skutečnosti bez zbytečného odkladu písemně informovat.
3. Tuto Smlouvu lze měnit a doplňovat pouze písemnými vzestupně číslovanými dodatky podepsanými oprávněnými zástupci obou smluvních stran.
4. Pro platnost této Smlouvy je v souladu se Statutem LČR, zákonem o státním podniku, nutný souhlas Ministerstva zemědělství ČR, které rovněž vykonává jménem státu funkci zakladatele propachtovatele (dále jen „Zakladatel“) ve smyslu ustanovení § 17 odst. 2 zákona č. 77/1997 Sb., o státním podniku, ve znění pozdějších předpisů.
5. Zakladatel udělil předchozí souhlas s nakládáním s určeným majetkem ve smyslu ustanovení § 17 odst. 2 zákona č. 77/1997 Sb., o státním podniku, ve znění pozdějších předpisů, pod č. j.: 47675/2017-MZE-13221 ze dne 1. 9. 2017 v odstavci 6.5.3. Statutu LČR.
6. Tato Smlouva je vyhotovena ve čtyřech stejnopisech, z nichž po dvou vyhotoveních obdrží každá ze smluvních stran.
7. Obě smluvní strany jsou oprávněny a v případech stanovených zákonem i povinny uveřejnit Smlouvu a její dodatky včetně metadat v rozsahu a způsobem dle zákona č. 340/2015 Sb., o zvláštních podmínkách účinnosti některých smluv, uveřejňování těchto smluv a o registru smluv (zákon o registru smluv), v účinném znění. Obě smluvní strany jsou s uveřejněním Smlouvy a jejích dodatků včetně metadat srozuměny.
8. Tato Smlouva nabývá platnosti dnem podpisu oběma smluvními stranami. Účinnosti nabývá dnem **1. 1. 2019**; v případě povinnosti uveřejnění je účinnost podmíněna uveřejněním v registru smluv.
9. Smluvní strany prohlašují, že si tuto Smlouvu přečetly a na důkaz správnosti a souhlasu připojují prostý omylu své vlastnoruční podpisy.
10. Smluvní strany se dohodly, že ke dni účinnosti této Smlouvy se dohodou smluvních stran ruší nájemní smlouva č. 170614/2015 ze dne 17. 6. 2015 a nahrazuje se v plném rozsahu touto Smlouvou.
11. Nedílnou součástí této smlouvy jsou tyto přílohy:
 - Příloha č. 1: Rozhodnutí Městského úřadu Jičín, odbor životního prostředí, č. j.: MUJC/2015/3039/ZP/Str o dočasném odnětí ze dne 4. 2. 2015
 - Příloha č. 2: Rozhodnutí Krajského úřadu Královéhradeckého kraje, odboru životního prostředí a zemědělství, oddělení zemědělství, zn. (č. j.): KUKHK-20112/ZP/2018-3 o dočasném odnětí ze dne 9. 8. 2018
 - Příloha č. 3: Rozhodnutí Okresního národního výboru v Jičíně, odbor Výstavby územního plánování, č. j.: Výst.2046/329/73/Fe ze dne 19. 6. 1973

- Příloha č. 4: Rozhodnutí Okresního národního výboru v Jičíně, odbor Výstavby a územního plánování, č. j.: VÚP/27/328/A-10/87/Pf ze dne 20. 10. 1987
- Příloha č. 5: Rozhodnutí Okresního národního výboru v Jičíně, odbor Výstavby a územního plánování, č. j.: VÚP/48/88/328/A-10/Pf ze dne 14. 4. 1988
- Příloha č. 6: Rozhodnutí Městského úřadu v Jičíně, odbor výstavby a územního plánování, č. j.: Výst.599/640/1994/AI ze dne 29. 9. 1994
- Příloha č. 7: Rozhodnutí Městského úřadu Jičín – Stavební úřad, č. j.: MuJc/2014/30239/SU/Ves ze dne 24. 11. 2014
- Příloha č. 8: Katastrální mapa s grafickým znázorněním plošného rozsahu a hranic územních rozhodnutí se zákresem předmětu pachtu v měřítku 1 : 2 880
- Příloha č. 9: Rozhodnutí Obvodního báňského úřadu v Trutnově, zn.: 1135/08/Dv/Lá o povolení činnosti prováděné hornickým způsobem ze dne 3. 4. 2008
- Příloha č. 10: Oprávnění Obvodního báňského úřadu pro území krajů Královehradeckého a Pardubického, č. j.: SBS 00766/2015/OBÚ-09/1 k činnosti prováděné hornickým způsobem ze dne 16. 1. 2015


V Hradci Králové, dne _____

V Koscích, dne 27.9.2018

Prosechtovatel:

Pachtýř:

Stavovlád Kosice, a.s.
IČ: 42196451, DIČ: CZ42196451

Stavovlád Kosice, a.s.
Kosice 130, 503 51 Kosice
DIČ: CZ25275119 



LCR0411738

Nabylo právní moci

26. 2. 2015

dne

Městský úřad Jičín, odbor životního prostředí

Žižkovo nám. 18, 506 01 Jičín, tel. 493 545 393,

Č.j.: MUJC/2015/3039/ZP/Str

Jičín 4.2.2015

Oprávněná úřední osoba: Stránský M., referent odboru ŽP

Účastníci řízení : dle § 27, odst.1 zákona č. 500/2004 Sb. (správní řád v platném znění)

Stavoka Kosice, a.s., č.p. 130, 503 51 Kosice, IČO 25275119

zastoupena na základě plné moci

ROZHODNUTÍ

Výroková část:

Městský úřad Jičín - obec s rozšířenou působností (zákon č. 314/2002 Sb., o stanovení obcí s pověřeným obecním úřadem a stanovení obcí s rozšířenou působností), odbor životního prostředí jako orgán státní správy lesů příslušný podle § 48 odst. 1 písm. d), zákona č. 289/1995 Sb., o lesích a o změně a doplnění některých zákonů (lesní zákon),ve znění pozdějších předpisů

I. povoluje v souladu s ustanovením § 13 odst. 1 a § 15 a16 lesního zákona žadateli

Stavoka Kosice, a.s., č.p. 130, 503 51 Kosice, IČO 25275119

zastoupena na základě plné moci

dočasné odnětí pozemku určeného k plnění funkcí lesa

pro záměr „ Sanace hřebenu ložiska- Kamenolom Doubravice“ na tomto pozemku v k.ú Cidlina (617709), obec Železnice (573825), okres 3604 Jičín:

Kat. území	LV	parcela č.	výměra záboru m ²	druh pozemku
Cidlina	198	457/3- část	6000	les. pozemek

Dočasné odnětí pozemku určeného k plnění funkcí lesa je požadováno z důvodu provedení terénní úpravy sanace(0,6 ha) nebezpečného hřebenu severozápadní části ložiska „Kamenolomu Doubravice“ odstraněním zbylé skrývky a odtěžením nebezpečného hřebenu ložiska na bázi stoupání stávající příjezdové komunikace a nivelitou horní hrany II. etáže lomu. Po provedeném zabezpečení stavu závěných svahů dojde k rekultivaci pozemku zalesněním. Pro provedení terénních úprav bylo vydáno územní rozhodnutí č. 215/2014, které vydal Městský úřad Jičín – SÚ pod. č.j. MuJc/2014/30239/SU/Ves, spis. Zn. Výst. 2014/7416/Zj ze dne 24.11.2014.

Vlastník lesního pozemku ČR- s právem hospodařit Lesy ČR, sp. Hradec Králové, Přemyslova 1106, 501 06IČ 42196451, Lesní správa Hořice Riegerova 1, 508 21 Hořice s dočasným odnětím části pozemku p.č. 457/3 k.ú. Cidlina pro sanaci částí hřbetu ložiska v Kamenolomu Doubravice souhlasí. Geometricky oddělená část p.č. 457/3 bude po nabytí PM rozhodnutí o dočasném odnětí pronajata vlastníkem těžební organizaci nájemní smlouvou.

Dočasné odnětí se povoluje na dobu 12 let. Počátek dočasného odnětí je měsíc květen 2015 a konec dočasného odnětí 31.12. 2026. Platnost rozhodnutí o dočasném odnětí zaniká podle § 16 odst.5 písm. b) lesního zákona uplynutím doby, na kterou bylo rozhodnutí vydáno.

2. ukládá

podle § 16 odst. 2 písm. f) lesního zákona žadateli tato

opatření v zájmu ochrany pozemků určených k plnění funkcí lesa

- dodržovat základní povinnosti ochrany pozemků určených k plnění funkcí lesa uvedené v § 13 lesního zákona
- vytyčit a vyznačit hranice pozemků odňatých plnění funkcí lesa
- provést pro rekultivační účely skrývku půdy z odlesněné plochy a deponovat ji na dohodnutém místě
- před uplynutím doby dočasného odnětí provést na odňatém pozemku půdní úpravy a rekultivace podle předloženého plánu rekultivace (schvaluje se tímto rozhodnutím) a provedené práce v souladu s plánem rekultivace protokolárně předat vlastníkovi pozemku

3. stanoví

podle § 17 odst. 1 lesního zákona **poplatek za dočasné odnětí,**

a předepisuje finanční odvod za dočasný zábor lesního pozemku na části viz. bod 1. ve výši **6245 Kč/rok.**

Poplatek byl stanoven dle předloženého Výpočtu škod a náhrad na lesních pozemcích a lesních porostech, výpočtu poplatků za trvalé a dočasné odnětí z PUPFL, které zpracoval Martin Polívka DIS., Nádražní 608/IV, 503 51 znalec v oboru ekonomika a lesní hospodářství pod zn. 1N/5015.

Výpočet poplatku za dočasné odnětí: (Příloha k zákonu č. 289/1995 Sb. o lesích)

Celkový zábor dočasného odnětí z PUPFL: p.č. 457/3 výměra **6000 m²**

$OLP = PP \times CD \times f$ (Kč/ ha/rok)

OLP= poplatek za odnětí lesních pozemků

$OLP = 6,3 \times 1180 \times 1,4$

PP= 6,3 m³ ha⁻¹ –průměrná roční potenciální produkce lesů v ČR

OLP = 10408 Kč/ha

CD=1180 Kč/ m³ - průměrná cena dřeva na odvozním místě pro rok 2015

OLP= 10408 Kč/ha x 0,6000 ha

f = faktor ekologické váhy lesa : 1,4 - les hospodářský

OLP =6245 Kč/rok

Rekapitulace náhrad

Celková výše poplatku za dočasné odnětí:

6245 Kč/rok.

Z toho připadá SFŽP	60%	3747 Kč
Město Železnice IČ: 272426	40%	2498 Kč

Výše poplatku za započatý rok 2015 (květen-prosinec, tj. 8 měsíců) činí 4163 Kč. Dle ustanovení § 18 odst.1 lesního zákona v případě, že se odnětí uskuteční v průběhu kalendářního roku, stanoví se poplatek ve výši jedné dvanáctiny roční částky poplatku za každý i započatý měsíc.

Poplatek je povinen uhradit žadatel Stavoka Kosice, a.s., č.p. 130, 503 51 Kosice, IČO 25275119 u dočasného odnětí v roční výši 6245 Kč do 31.12. každého roku v němž odnětí trvá.

Poplatek za dočasné odnětí se platí na účet Celního úřadu Hradec Králové. Bankovní spojení [redacted] konstantní symbol: v případě bezhotovostního převodu I148, při platbě složenkou I149, variabilní symbol: rodné číslo plátce u fyzické osoby, nebo IČO u právnické osoby.

Výpočet výše újmy nebo škody na produkčních funkcích lesa dle vyhl. MZe ČR č. 55/1999 Sb:

- | | | |
|---|--|-----------|
| - | | |
| - | §4 Škoda z dočasného odnětí plnění produkční funkce lesa | 6 000 Kč |
| - | §7 Škoda z předčasného smýcení lesního porostu | 23 963 Kč |

Náhrady celkem

29 963 Kč

Odůvodnění:

Rozhodnutí o odnětí pozemků plnění funkcí lesa je výjimkou ze zákona využívat tyto pozemky k jiným účelům (§ 13 odst. 1 lesního zákona). Žadatel požádal o dočasné vynětí pozemku p.č. 457/19 k.ú. Cidlina z důvodu zabezpečení severozápadní části kamenolomu v rámci závěrného svahu II. etáže, která v současnosti vykazuje nebezpečné převisy z důvodů dřívějšího vytěžení melafyrové části ložiska bez provedení řádných skrývek a odlesnění. Je nutno tento hřeben zbytku ložiska, které vyklíňuje právě do severozápadního směru mezi příjezdovou komunikací a těžební řez, odskryvat a odtěžit stěnu závěrným svahem ve sklonu, který by znemožňoval vznik převisů. Po dosažení výškové nivelity II. etáže s pozvolným stoupáním k I. etáži v rámci severozápadního svahu dojde ke zpětnému zalesnění plochy, která bude s ohledem na sanační práce částečně odlesněna, pokryta rozhrnutou skrývkou a opětovně zalesněna. Tímto zásahem dojde nejen k uvolnění další bezpečné těžby v rámci II. etáže a potažmo III. a IV. etáže, ale dojde také k zásahu, který odstraní nebezpečný hřeben a srovná obě nivelity II. etáže a plochy mezi komunikací a II. etáží do jedné výšky a tato plocha bude následně zalesněna. Sanační práce budou probíhat postupně s odhadem realizace na cca 10-12 let. Správní orgán s dočasným odnětím souhlasí a vydává rozhodnutí na dočasné odnětí lesních pozemků. Poplatek za odnětí byl stanoven podle přílohy k lesnímu zákonu s použitím průměrné ceny dřeva stanovené Ministerstvem zemědělství pro rok 2015 ve výši 1180 Kč/m³.

Nárok vlastníka pozemků na náhradu škody z dočasného odnětí plnění produkční funkce lesa a výše škody s předčasného smýcení lesního porostu dle vyhlášky MZe ČR č. 55/1999 Sb. není vydáním tohoto rozhodnutí dotčen.

Poučení o odvolání: Proti tomuto rozhodnutí se lze odvolat do 15 dnů ode dne jeho doručení ke Krajskému úřadu Královhradeckého kraje, Pivovarské náměstí 1142, 500 03 Hradec Králové, podáním učiněným prostřednictvím zdejšího odboru.

otisk úředního razítka



ana
i ŽP

Na vědomí:

- Celní úřad Hradec Králové, Vázní 1000, 500 03 Hradec Králové
LČR, s.p., LS Hořice, Riegrova 1, 508 21 Hořice



83657/2018/KHK



KUKHK-20112/ZP/2018

Krajský úřad Královéhradeckého kraje

váš dopis zn.: 43/2018/Mo
ze dne: 11.06.2018
naše značka (č. j.): KUKHK-20112/ZP/2018-3

Dle rozdělovníku

vyřizuje: Ing. Kateřina Marková
odbor | oddělení: životního prostředí
a zemědělství / zemědělství
linka: 457
e-mail: kmarkova@kr.kralovehradecky.cz



LCR0957470

datum: 09.08.2018



10-08-2018

počet listů: 4
počet příloh: 0 / listů: 0
počet svazků: 0
sp. znak: 221/7 sk. režim: V20

Toto rozhodnutí nabylo právní moci
dne 29. 8. 2018

Krajský úřad Královéhradeckého kraje
odbor životního prostředí

dne 9. 9. 2018 podpis

ROZHODNUTÍ

Krajský úřad Královéhradeckého kraje, odbor životního prostředí a zemědělství, se sídlem Pivovarské náměstí 1245, 500 03 Hradec Králové (dále jen krajský úřad) jako příslušný orgán státní správy dle ustanovení § 48a odst. 1 písmena b) zákona č. 289/1995 Sb., o lesích a o změně a doplnění některých zákonů, ve znění pozdějších předpisů (dále jen lesní zákon) a podle ustanovení § 67 zákona č. 500/2004 Sb., o správním řízení v platném znění (dále jen správní řád), rozhodl ve věci žádosti o dočasné odnětí pozemku určeného k plnění funkcí lesa na p.č. 457/19 v k.ú. Cidlina o celkové výměře 1,3620 ha pro pokračování těžby kamene v rámci nevýhradního ložiska kamene – melafyrů a mandlovců na období 5 let od 01.01.2019 – 31.12. 2023

t a k t o:

1. Povoluje

v souladu s ustanovením § 13 odst. 1 lesního zákona a podle ustanovení § 15 a 16 lesního zákona společnosti Stavoka Kosice, a.s., IČO: 252 75 119, Kosice 130, 503 51 Kosice, zastoupené v řízení na základě plné moci panem Ing. Petrem Moravčíkem, nar.: 03.05.1964, Horova 824/17, 500 02 Hradec Králové (dále jen žadatel) dočasné odnětí pozemku určeného k plnění funkcí lesa (dále jen lesní pozemek) zařazeného v kategorii lesů hospodářských v lesním hospodářském plánu LHC Hořice ve vlastnictví ČR s právem hospodaření Lesy ČR s.p., Přemyslova 1106, 501 06 Hradec Králové, zapsaném v katastru nemovitostí na listu vlastnictví - LV 198, za účelem těžby kamene v rámci nevýhradního ložiska kamene – melafyrů a mandlovců na období od 01.01.2019 do 31.12.2023 na ploše 1,3620 ha v k.ú. Cidlina

Pivovarské náměstí 1245 | 500 03 | Hradec Králové
tel.: 495 817 111 | fax: 495 817 336
e-mail: posta@kr-kralovehradecky.cz
www.kr-kralovehradecky.cz

druh pozemku	číslo parcely dle KN	celková výměra v ha	odnímaná výměra v ha
lesní pozemek	457/19	1,3620	1,3620
celkem			1,3620

2. Stanovuje

společnosti Stavoka Kosice, a.s., IČO: 252 75 119, Kosice 130, 503 51 Kosice, podle ustanovení § 17 odst. 1 lesního zákona **poplatek za dočasné odnětí lesního pozemku p.č. 457/19 o celkové výměře 1,3620 ha v k.ú. Cidlina na období od 01.01.2019 – 31.12.2023 v celkové výši 66 550 Kč.**

Výpočet poplatku:

OLP = PP x CD x f (Kč/ha)

OLP = 6,3 x 1 108 x 1,4

OLP = 9 773 Kč/ha

Na dobu jednoho roku:

poplatek = OLP x celková výměra

poplatek = 9 773 x 1,3620

poplatek = 13 310 Kč/rok

OLP - poplatek za dočasné odnětí lesních pozemků

PP - průměrná roční potenciální produkce lesů ČR v m³/ha (6,3)

CD - průměrná cena dřeva na odvozním místě v Kč/m³/ (1 108 Kč)

f - faktor ekologické váhy lesa (les hospodářský 1,4)

Poplatek za dočasné odnětí lesního pozemku činí:

01. 01. 2019 – 31. 12. 2023

13 310 Kč/rok

Poplatek za dočasné odnětí lesního pozemku je splatný po nabytí právní moci rozhodnutí každoročně nejpozději do konce kalendářního roku na účet **Celního úřadu pro Královéhradecký kraj, vedený u ČNB – č. účtu [REDAKCE], konstantní symbol 1148 při platbě z účtu, variabilní symbol IČO nebo rodné číslo plátce.**

Z ročního poplatku za dočasné odnětí lesního pozemku náleží dle ust. § 17 odst. 4 lesního zákona 40 % obci Železnice a 60 % Státnímu fondu životního prostředí.

3. Schvaluje

Plán rekultivace, včetně části technické a biologické pro lesní pozemek p.č. 457/19 o výměře 1,3620 ha v k.ú. Cidlina, v dobývacím prostoru ve stěnovém kamenolomu Doubravice.

O d ů v o d n ě n í:

Krajský úřad obdržel dne 13.06.2018 žádost žadatele o dočasné odnětí lesního pozemku v k.ú. Cidlina na p.č. 457/19 o celkové výměře 1,3620 ha za účelem pokračování těžby kamene v rámci nevýhradního ložiska kamene – melafyrů a mandlovců. Činnost prováděná hornickým způsobem byla povolena rozhodnutím Obvodního báňského úřadu v Trutnově dne 03.04.2008 pod č.j.: 1135/08/Dv/Lá. Celková plocha dočasného odnětí lesního pozemku činí 1,3620 ha.

Krajský úřad ve smyslu ustanovení § 47 správního řádu oznámil zahájení správního řízení dne 27.06.2018 a dle § 36 odst. 3 správního řádu dal jemu známým účastníkům řízení možnost vyjádřit se k podkladům řízení do 20 dnů od doručení oznámení. Do tohoto termínu, určeného krajským úřadem, nebyly podány žádné námítky a připomínky ani nebyly navrženy nové důkazy nebo jiné návrhy.

Žadatel předložil dle vyhlášky č. 77/1996 Sb. o náležitostech žádosti o odnětí nebo omezení a podrobnostech o ochraně lesních pozemků následující náležitosti: Souhlasné stanovisko vlastníka pozemku a lesního hospodáře: Lesy ČR, s.p., IČO: 421 96 451, Přemyslova 1106, 501 68 Hradec Králové, lesní správa Hořice, Gothardská 2276, 508 01 Hořice, s výzvou k zajištění podkladů pro uzavření nové pachtovní smlouvy, údaje katastru nemovitostí, mapové podklady se zákresem postupu těžby v celém dobývacím prostoru s vyznačením již rekultivovaných ploch a požadovaným odnětím.


Plán rekultivace, který je součástí výpočtu škod a náhrad na lesních pozemcích a lesních porostech vypracoval v květnu 2018 Bc. Martin Polívka DiS, Nádražní 608/4, 503 51 Chlumeck nad Cidlinou, znalec v oboru lesního hospodářství.

K žádosti byl dále přiložen výpočet poplatků za dočasné odnětí lesních pozemků. Výpočet poplatku provedl Bc. Martin Polívka DiS., Nádražní 608/IV, 503 51 Chlumeck nad Cidlinou, znalec v oboru lesního hospodářství. Výpočet je proveden dle současně platných zákonných předpisů a odpovídá požadovanému záboru.

Krajský úřad posoudil žádost o dočasné odnětí lesního pozemku, včetně všech doložených podkladů. Důvodem předložené žádosti je zajištění plynulé těžby kamene na pozemku 457/19 v dobývacím prostoru lomu Doubravice, prováděné průběžně od roku 2008 v rámci nevýhradního ložiska kamene – melafyrů a mandlovců v k.ú. Cidlina. Těžba je prováděna pomocí trhacích prací malého a velkého rozsahu a poté je surovina z bezpečného rozvalu převážena do drtící a třídící linky. Kamenolom je roztěžen ve třech etážích, přičemž třetí etáž je již částečně rozpůlena a konečným tvarem bude čtyřetážový kamenolom. S ohledem na menší objem těžby, postup těžební organizace a s přihlédnutím k zásobě v rámci ploch pod územním rozhodnutím, je těžba plánována ještě na cca 15 let. Těžba bude dle žadatele zakončena kvalitní rekultivací, především zalesněním možných ploch. Krajský úřad nemá vzhledem k výše uvedeným skutečnostem námítky proti dalšímu postupu těžby kamene v dobývacím prostoru lomu Doubravice, a proto rozhodl, tak jak je uvedeno ve výrokové části tohoto rozhodnutí.

Poučení o odvolání:

Proti tomuto rozhodnutí se lze podle ustanovení § 81, ustanovení § 83 odst. 1, ustanovení § 85 a ustanovení § 86 odst. 1 správního řádu odvolat do 15 dnů ode dne jeho oznámení k Ministerstvu zemědělství České republiky, Těšnov 17, 117 05 Praha 1, podáním podle ustanovení § 82 správního řádu, učiněným u krajského úřadu. Včas podané a přípustné odvolání má odkladný účinek.



z p. Ing. Karelina Marko
odborný referent na úseku lesního
hospodářství a dotací



Rozdělovník:

Účastníci řízení dle § 27 odst. 1 písm. a) správního řádu:

- Ing. Petr Moravčík, narozen: 03.05.1964, Horova 824/17, 500 02 Hradec Králové, zastupující na základě plné moci společnost Stavoka Kosice, a.s., IČO: 252 75 119, se sídlem Kosice 130, 503 51 Kosice
- Lesy ČR, s.p., IČO: 421 96 451, Přemyslova 1106, 501 68 Hradec Králové, lesní správa Hořice, Gothardská 2276, 508 01 Hořice

Na vědomí:

Stejnopis rozhodnutí obdrží (do 15 dnů od nabytí právní moci):

- Celní úřad pro Královéhradecký kraj, B. Martinů 1672/8a, 501 01 Hradec Králové

OKRESNÍ NÁRODNÍ VÝBOR V JIČINĚ

ODBOR výstavby a územního plánování



Kamenolom

DOUBRAVICE

okres Jičín

MNV Cidlina
MNV Železnice
OBU Trutnov
Státní Lesy Lom
CIV - odbor VII
ONV - odbor výst.

Váš dopis značky ze dne ^(Uveďte v odpovědi) **Výst. 2046/329/73/je** ^{Název značky} **Felcman/25** ^{Vytvořuje / číslo} v Jičíně **19. června 1973**

Váš: Územní rozhodnutí na kamenolom Doubravice těžební prostor.

Příloha: 1x situace 2 880

ROZHODNUTÍ

I

Kamenolom Doubravice žádal u odboru výstavby a územního plánování ONV v Jičíně o vydání územního rozhodnutí pro stanovení hranice těžebního prostoru lozu Doubravice.

II

Odbor výstavby a územního plánování ONV v Jičíně vydává tímto podle § 11 zákona č. 84/1950 Sb.

územní rozhodnutí číslo 11

pro stanovení hranice lozu Doubravice. Staveniště jest vyznačeno v zemi mapy 1:2500 na pozemku č. kat. 457/14 ohraničeno červeně a označeno písmeny A-B-C-D-E-F-G-H-I-V těžebního prostoru a A1-B1-C1-D1-E1-F1 pro prostor deponii a skryvek.

Územní rozhodnutí se vydává za těchto podmínek:

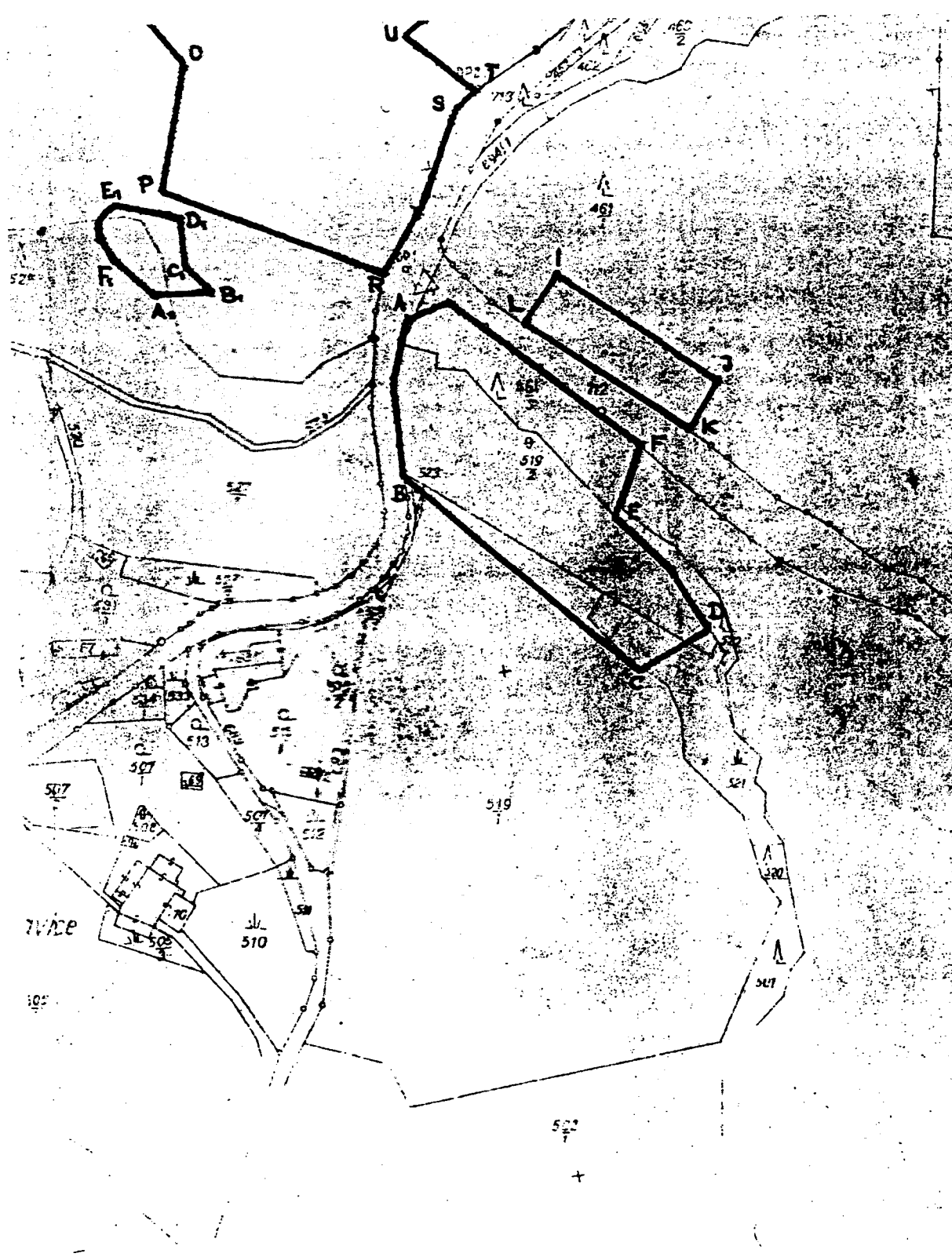
- 1/ Toto rozhodnutí nenahrazuje územní rozhodnutí vydané dne 13. září 1972 pod č. j. Výst. 719/72/154/št.
- 2/ Těžební prostor bude ohraničen a opatřen výstražnými tabulkami / zákaz vstupu a poč. /
- 3/ Jakékoliv zábrany provedené oproti vydanému územnímu rozhodnutí jest nutno předem projednat u odboru výstavby a územního plánování ONV.
- 4/ Na základě tohoto rozhodnutí jest nutno požádat v předstihu odbor VII ONV v Jičíně o odlečení vyznačených pozemků.

Výslovně se uvádí, že toto rozhodnutí nenahrazuje ostatní řízení a povolení jiných, jež jsou pro provedení tohoto projektu předepsána správními předpisy.

Z tohoto rozhodnutí lze se odvolati do 15 dnů po doručení k odboru investičnímu odboru Vě ONV v Hradci Králové podáním učiněným u odboru výstavby a územního plánování ONV v Jičíně

vedoucí odboru výstavby
a územního plánování
inž. arch. R. H. C. S. B.






Obecní úřad Železnice
 Ověruje, že opis /kopie/ souhlasí doslovně
 s listinou, z níž byl pořízen.
 Listina je - opravená - ověřeným opisem
 a skládá se z listů.
 Opis /kopie/ obsahuje listů
 a je - úplný, - částečný.
 Zapsáno v ověřovací knize pod č. 134/01
 Železnice dne 16/7 2001



HRANICE ÚZEMNÍHO PROSTORU
 - ÚZEMNÍ ROZKROUVKŮ Číslo 11 z roku 1973



L. U. Kyle


1006 950

540

W. J. CHILDMAN
OLDS SCANNING

1006 500
669 750

1006 000



OKRESNÍ NÁRODNÍ VÝBOR V JIČINĚ

ODBOR výstavby a územního plánování PSC 506 14

Účastníci řízení
MIV Železnice
MĚNV Lomnice n/P.
Vč st. lesy LZ Hořice

Kamenolom Doubravice
Železnice

VÁŠ DOPIS ZNAČKY/ZE DNE

NAŠE ZNAČKA

VYRŽUJE/LINKA

JIČÍN 20. 10. 1987

VEC

VÚP/27/328/A-10/87/Pf

rozhodnutí o využití území

ROZHODNUTÍ

Kamenolom Doubravice podal návrh na vydání [redacted]
[redacted] na pozemcích č.kat. 457/15 v kat. území Cidlina, 406/8,
406/9 v kat. území Chlum okres Semily pro [redacted]
[redacted]

Uvedené pozemky jsou v užívání Východočeských státních lesů,
lesní závod Hořice. Útvar hlavního architekta okresu Jičín posoudil
návrh podle § 37 zák.č. 50/76 Sb. a na základě tohoto posouzení
vzdává podle § 39 zák.č. 50/1976 Sb. a § 10 vyhl.č. 85/76 Sb.

rozhodnutí o využití území

pro rozšíření dobývacího prostoru Kamenolomu Doubravice na po-
zemcích č. kat. 406/8, 406/9 kat. území Chlum okres Semily a č.
kat. 457/15 kat. území Cidlina a pro využití stanoví tyto podmín-
ky:

1. Odvodnění dešťových a povrchových vod bude provedeno do
místní vodoteče.
2. Hranice pozemků vynatých z 1. směru půdního fondu bude před
zahájením odlesnění řádně vyznačeno a vyznačeno.
3. Bude provedena skrývka kulturní vrstvy půdy z odlesněné půdy
pro rekultivační účely a bude deponována na místě dohodnutém
s dosavadním uživatelem lesních pozemků.

4. Napojení na dopravní síť je na stávající komunikaci č. kat. 713. Přístupová komunikace do 3. otáže včetně odlesněného lomu bude řešena v samostatném řízení.
5. Před zahájením těžby požádá investora o pozouzení těžebního prostoru odborným geologem před KSSPPOP v Pardubicích a bude respektovat jeho podmínky.
6. Vzhledem k tomu, že výhledově budou projednávány podmínky státní ochrany přírody ve vztahu evidované lokality "Lom Doubravice", požádá Ge. G. V. Jičín výše uvedený geologický posudek předložit k projednání při vyhlásování lokality.
7. Budou dodrženy podmínky správce podzemních vedení a zařízení.

Od vydání povolení podle § 71 odst. 2 zák.č. 50/1976 Sb se upouští.

O d ů v o d n ě n í :

- Navrhovatel podal návrh na vydání rozhodnutí o využití území pro rozšíření dobývacího prostoru kamenolomu Doubravice na pozemcích č.kat. 457/15 kat. úz. Cidlina a č.kat. 406/8, 406/9 kat. území Chlum okr. Senily
- Návrh byl doložen situačními snímky a plánem dobývání
- ÚHA územního okresu Jičín oznámil dne 7. 10. 1987 všem účastníkům řízení a dotčeným orgánům státní správy a k projednání návrhu stanovil ústní jednání dne 19. 10. 1987
- Stanoviska byla zkoordinována a zahrnuta do podmínek rozhodnutí. Navrhované využití území vyhovuje obecným technickým požadavkům na výstavbu stanoveným vyhláškou č. 83/1976 Sb. ve znění vyhl. č. 45/1979 Sb.
- ~~Od vydání povolení podle § 71 zák.č. 50/76 Sb. bylo součástí řízení návrh na rozšíření dobývacího prostoru kamenolomu Doubravice na pozemcích č.kat. 457/15 kat. úz. Cidlina a č.kat. 406/8, 406/9 kat. území Chlum okr. Senily.~~
- Rozhodnutí o využití území platí ve smyslu § 40 odst. 1 zák. č. 50/76 Sb. dva roky ode dne, kdy nabylo právní moci, nepozbude však platnosti, jestliže v této lhůtě bude započato s využitím území pro stanovený účel.
- Proti tomuto rozhodnutí se lze odvolat do 15 dnů ode dne jeho oznámení k odboru výstavby a ÚP Vč. G. V. Hradec Králové; podáním u odboru výstavby a územního plánování G. V. v Jičíně.


Spracoval: Pfeiferová,
Útvar hlav. architekta



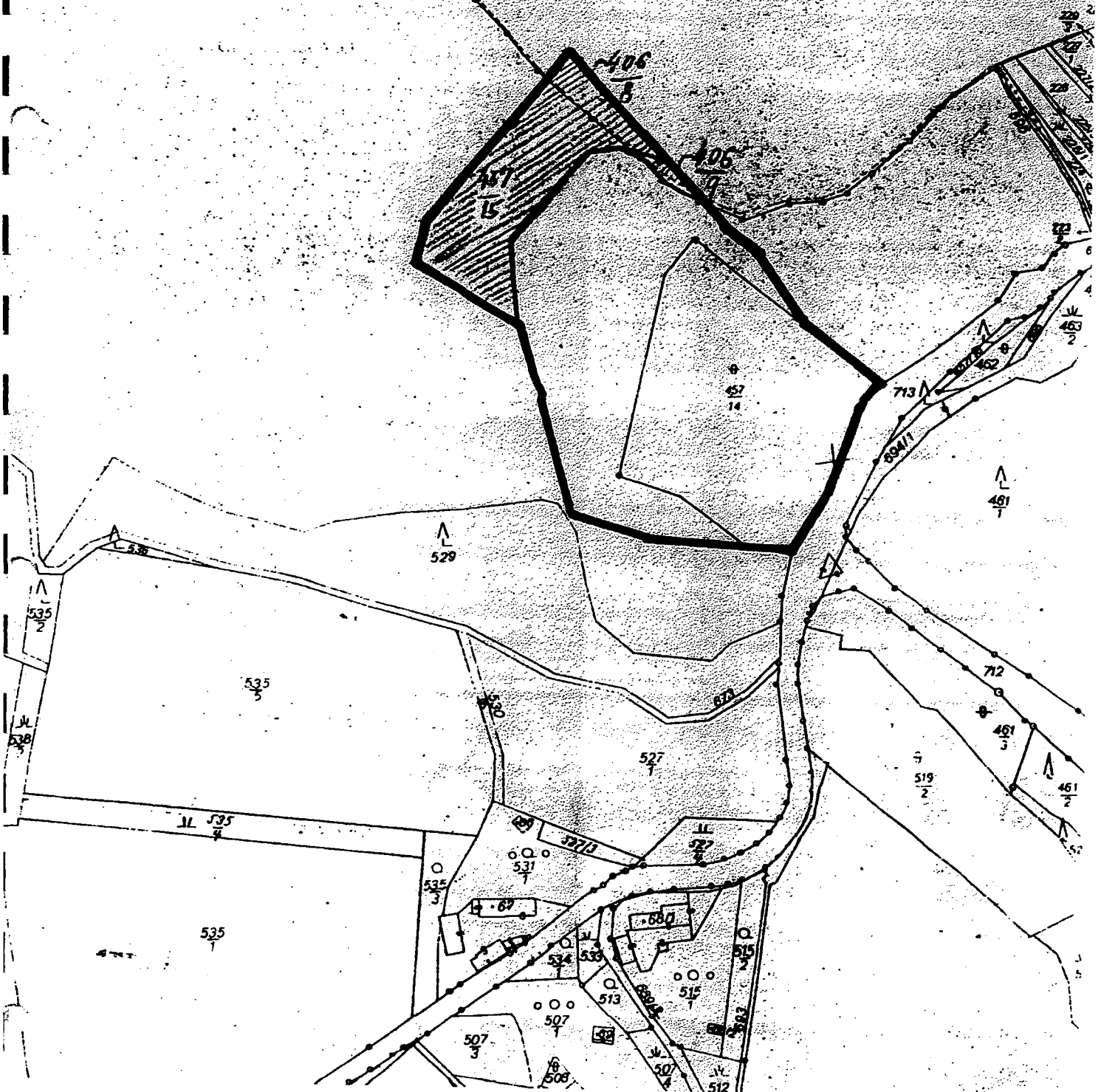
Odpověď: G. V. odbor kultury
Stř. geodézie Jičín
G. V. OVČP

In
ve

Tento situaceň výkres je součástí územního rozhodnutí o umístění stavby ze dne 20.10.84
č. 29/328/A-10/84/P



ONV JCI B



OKRESNÍ NÁRODNÍ VÝBOR V JIČINĚ

ODBOR výstavby a územního plánování PSC 506 14

Účastníci řízení:

MNV Železnice
Vč státní lesy LZ Hořice

✓ Kamenolom
Doubravice

VÁŠ DOPIS ZNAČKY/ZE DNE

NAŠE ZNAČKA

VYŘIZUJE/LINKA

JIČÍN 14. 4. 1988

VĚC

VÚP/48/88/328/A-10/Pf

rozhodnutí o umístění stavby přístupové komunikace do 3. podlaží
lomu Doubravice

Kamenolom Doubravice podal návrh na vydání rozhodnutí

na poz. č.k. 457/15, 529 v kat. území Cidlina, které jsou ve vlastnictví /užívání/: Čsl. státních lesů - lesního závodu Hořice v Podkrkonoší.

Odbor výstavby a ÚP ONV Jičín posoudil návrh podle § 37 a § 38 zák.č. 50/76 Sb. a na základě tohoto posouzení vydává podle § 39 zák. č. 50/76 Sb. a § 8 vyhl.č. 85/76 Sb.

rozhodnutí o umístění stavby


přístupové komunikace do 3. podlaží lomu Doubravice, na pozemku č. 529, 457/3 v kat. území Cidlina, na nichž se stavba umísťuje, jak je zakresleno v situačním výkresu.

Pro umístění a projektovou přípravu stavby se stanoví tyto podmínky:

1. Plánovaná komunikace bude navazovat na stávající přístupovou cestu
2. Komunikace bude provedena v šířce 4 m.
3. Při zpracování PD je nutno dodržet podmínky správců podzemních vedení a zařízení.
4. Povrchové vody z komunikace budou svedeny do příkopu. Spád komunikace bude jednostranný.
5. Požadovaná plocha k odlesnění bude za účasti zástupce lesního závodu Hořice v terénu vyznačena. Označené strany nebudou pokáceny.
6. Investor a provozovatel uvedené stavby umožní lesnímu závodu Hořice dopravu po nově budované komunikaci.

O d ů v o d n ě n í :

- Navrhovatel podal návrh na umístění stavby přístupové komunikace do 3. podlaží lomu Doubravice
- Návrh byl doložen projektovým úkolem. Souhlas s odnětím pozemků ze zemědělského půdního fondu č. 457/3 a 529 vydal odbor VLHZ ONV Jičín dne 31.3.1988 pod č.j. VLHZ 72/88-Bk-Les 221/3-A/20
- Odbor výstavby a ÚP ONV Jičín oznámil dne 29. 3. 1988 zahájení územního řízení všem účastníkům řízení a dotčeným orgánům státní správy a dne 7. 4. 1988 provedl ústní jednání.
- Stanoviska účastníků řízení a orgánů státní správy byla zkoordinována a zahrnuta do podmínek
- Umístění stavby vyhovuje obecným technickým požadavkům na výstavbu stanoveným vyhl.č. 83/76 Sb. ve znění vyhl.č. 45/79 Sb.
- Odbor výstavby a ÚP ONV Jičín přezkoumal návrh i z hlediska § 38 zák.č. 50/76 Sb.
- Toto rozhodnutí platí ve smyslu § 40 odst. 1 zák.č. 50/76 Sb. dva roky ode dne, kdy nabylo právní moci. Nepozbude však platnosti, jestliže v této lhůtě bude podána žádost o stavební povolení.
- Proti tomuto rozhodnutí se lze odvolat do 15 dnů ode dne jeho oznámení k odboru výstavby a územního plánování Vč KNV Hradec Králové podáním u odboru výstavby a ÚP ONV Jičín.



vedoucí odboru VUP ONV

Zpracoval: Pfeiferová,

Útvar hl. architekta

Příloha: grafická příloha

Na vědomí: Středisko Geodézie, Jičín

ONV OVHZ lesní Jičín

ONV OVÚP - koncept

KÚ CHLUM

CIDLINA




KYJE


ZELEZNICE

DOUBRAVICE

Tento student výkres je součástí územního rozhodnutí o umístění stavby ze dne 14. IV. 10.

18/88/328/A-10/P

-  NOVÁ OTVÍRKA KAMENOLOMU
-  STÁVAJÍCÍ PŘÍSTUPOVÁ CESTA
-  NOVĚ NAVRŽENÁ PŘÍSTUP. CESTA



Vedoucí odboru výstavby
připravil
V JIČÍNĚ

Vypracoval Kreslil	Zodp. proj. přifere	Vedoucí proj. ekce	Vedoucí osá u	kontrola	ACROSTAV s.p.a. 507 II VALDICE	
BECHYNOVA	ING. HÜBNER	ING. HÜBNER		ZUREK	JP	
					12/87	
					1:2A4	
Název stavby	KÚ, CIDLINA		JIČÍN			
Investor	LOM DOUBRAVICE, MNV ZEL.		VČ			
Objekt	OTVÍRKA KAMENOLOMU				Zak. číslo	199/87
Objekt	KATASTRÁLNÍ NÁČRT				Číslo výkr.	M 810
						1-2880

✓

MĚSTSKÝ ÚŘAD
ODBOR VÝSTAVBY A ÚZEMNÍHO PLÁNOVÁNÍ
Žižkovo nám.18, 50601 Jičín

č.j. Výst.599/640/1994/A1
Vyřizuje : Albrecht

V Jičíně dne 29.09.1994

Kamenolom Doubravice, Železnice,
Majitelé sousedních nemovitostí:
Kazda Josef, Doubravice 3

Ú Z E M N Í R O Z H O D N U T Í

Dne 24.08.1994 podal Kamenolom Doubravice návrh na vydání rozhodnutí o využití území pro: Rozšíření těžebního prostoru Kamenolomu Doubravice na pozemcích č.k. 457/3 k.ú. Cidlina a pozemku č.k. 406/2 k.ú. Chlum pod Tábořem. Předpoklad odlesnění pásu 40 x 130 m na pozemku č.k. 457/3 a pro vlastní těžbu kamene a 10 m širokého pruhu jako bezpečnostního pásu na pozemku č.k. 406/2. Vybudování mezietáže pro zřízení příjezdové komunikace v délce 25 m a šířce 6 m v prostoru parcely č. 529 k.ú. Cidlina.

Odbor výstavby a územního plánování Městského úřadu v Jičíně posoudil návrh podle § 37 zákona č.50/1976 Sb., ve znění zákona č.103/1990 Sb. a zákona č.262/1992 Sb., zák. č. 43/1994 Sb. (dále jen stavebního zákona) a na základě tohoto posouzení vydává podle § 39 stavebního zákona a § 10 vyhlášky č.85/1976 Sb., ve znění vyhlášky č.155/1980 Sb. a vyhlášky č.378/1992 Sb.

rozhodnutí o využití území č. 640

pro: Rozšíření těžebního prostoru Kamenolomu Doubravice na poz. č.k. 457/3 k.ú. Cidlina, pozemku č.k. 406/2 k.ú. Chlum pod Tábořem a zřízení příjezdové komunikace v délce 25 m, šířce 6 m v prostoru pozemku č.k. 529 a pro využití území stanoví tyto podmínky:

1. Po vydání územního rozhodnutí požádá investor Oků Jičín a Oků Semily o trvalé vynětí plochy z lesního půdního fondu části pozemku č.k. 406/2 k.ú. Chlum pod Tábořem. Pozemek č.k. 457/3 k.ú. Cidlina. Žádost doloží geometrickým plánem a dále dle §1 vyhl. č. 99/1977 Sb.
2. Rozšířením dobývacího prostoru ani provozem kamenolomu nebude dotčen lesní pozemek ani lesní prostor na něm, s výjimkou části pozemku, která je předmětem tohoto rozhodnutí. Přesná výměra dotčení lesního pozemku bude stanovena o vynětí pozemku z lesního půdního fondu.
3. Hranice odlesnění budou zřetelně vyznačeny a geodeticky zaměřeny.
4. Ze strany LČR bude uplatněna náhrada za trvalé vynětí z LPF a náhrada za předčasné smýcení porostů.
5. Pokud dojde k realizaci odlesnění, lze odlesnění uskutečnit nejdříve v roce 1995.
6. Rozšíření lomu bude konečné z důvodu navržení maloplošného chráněného území Prameny Cidliny v blízkosti těžebního prostoru.
7. Nebude zvýšen objekt těžby kamene nad současný stav.
8. Před započatím těžby tři dny předem ohlásit provádění zemních prací pracovníkům Okresního muzea a galerie v Jičíně (řed. Danielová x tel. 22-204).

10. VUSS Pardubice obnovuje souhlas k použití trhacích prací s elektrickým roznětem při těžbě v DP. Požadují, aby přístup komunikace k lomu byly opatřeny výstražnými tabulkami ve smyslu §66 odst. 3 vyhl. ČBÚ č. 72/1988 Sb.
11. Zpracování PD provést oprávněnou osobou k projektování.

O d ů v o d n ě n í

Navrhovatel podal dne 24.8.1994 návrh na vydání územního rozhodnutí o využití území pro Rozšíření těžebního prostoru lomu Doubravice na pozemku č.k. 457/3 k.ú. Cidlina, č.k. 406/2 Chlum pod Tábořem, vybudování příjezdové komunikace na pozemku č.k. 529 k.ú. Cidlina. Návrh byl doložen těmito rozhodnutími a stanovisky:

OkÚ Jičín - ref. ŽP - od. zemědělské, OkÚ Semily - ref. ŽP, Lesy ČR, OkÚ Jičín - ref. ŽP, OkÚ Jičín - ref. kultury, OMaG Jičín, OkÚ Jičín - ref. RR, OÚ Železnice, MěÚ Lomnice nad Pop., OÚ Kyje, VUSS Pardubice, Kazda Josef, bytem Doubravice 3, PPT Hr. Králové, SPT Telecom a.s. Hořice v P., VČE a.s. Jičín, VČP a.s. Jičín.

Odbor výstavby a územního plánování Městského úřadu v Jičíně oznámil dne 30.08.1994 zahájení územního řízení všem účastníkům řízení a dotčeným orgánům státní správy a k projednání návrhu stanovil ústní jednání a místní šetření na den 12.09.1994. Stanoviska byla zkoordinována a zahrnuta do podmínek rozhodnutí. Navrhované využití území vyhovuje obecným technickým požadavkům na výstavbu stanoveným vyhláškou č.83/1976 Sb., ve znění vyhlášky č.45/1979 Sb. a vyhlášky č.376/1992 Sb.

Rozhodnutí o využití území platí ve smyslu § 40 odst.1 stavebního zákona 2 roky ode dne, kdy nabylo právní moci. Nepozbude však platnosti, jestliže v této lhůtě bude započato s využitím území pro stanovený účel.


P o u č e n í

Proti tomuto rozhodnutí se lze odvolat do 15 dnů ode dne jeho oznámení k referátu regionálního rozvoje Okresního úřadu v Jičíně OÚ v Jičíně podáním u odboru výstavby a územního plánování Městského úřadu v Jičíně.

Příloha : ověřený situační výkres.



vede
Miloš



Správní poplatek vyměřen podle sazebníku zákona ČNR č. 368/1992 Sb.,

pol.č. 20

200 Kčs

pol.č. 22

100 Kčs

Celkem

300 Kčs



MUJCX00KSJPG

Městský úřad Jičín - Stavební úřad
506 01 Jičín, Žižkovo náměstí 18

Č.j.: MuJc/2014/30239/SU/Ves
Spisová značka: Výst. 2014/7416/Zj

Jičín, dne 24.11.2014

Oprávněná úřední osoba:
Jana Veselá – referent Stavebního úřadu MěÚ Jičín

Toto rozhodnutí nabylo
právní moci dne 23.12.2014
Městský úřad Jičín
dne 7.1.2015

ROZHODNUTÍ
ÚZEMNÍ ROZHODNUTÍ č. 215/2014

Výroková část:

Stavební úřad Městského úřadu Jičín, jako stavební úřad příslušný podle § 13 odst. 1 písm. a) zákona č. 183/2006 Sb., o územním plánování a stavebním řádu (stavební zákon), ve znění pozdějších předpisů (dále jen "stavební zákon"), v územním řízení posoudil podle § 84 až 91 stavebního zákona žádost o vydání rozhodnutí o změně využití území, kterou dne 17.3.2014 podala

Stavoka Kosice, a.s., 503 51 Kosice 116,
kterou zastupuje [redacted]

(dále jen "žadatel"), a na základě tohoto posouzení:

- I. Vydává podle § 80 odst. 2 písm. a) a 92 stavebního zákona a § 10 vyhlášky č. 503/2006 Sb., o podrobnější úpravě územního rozhodování, územního opatření a stavebního řádu

rozhodnutí o změně využití území

pro účel

Terénní úpravy v Cidlině

(dále jen "účel") na pozemku parc. č. 457/3 (lesní pozemek) v katastrálním území Cidlina.

Plošné vymezení a určení nového využití území:

- Účelem terénní úpravy je sanace (0,6 ha) nebezpečného hřebenu jihozápadní části ložiska "Kamenolomu Doubravice" odstraněním zbylé skrývky a odtěžením nebezpečného hřebenu ložiska na bázi stoupání stávající příjezdové komunikace a niveletou horní hrany II. etáže lomu. Po provedeném zabezpečení stavu závěrných svahů, dojde k rekultivaci pozemků zalesněním.

Okruh účastníků řízení byl vymezen v souladu s ustanovením § 85 stavebního zákona.

- „Hlavním účastníkem řízení“ dle § 27 odst. 1a) zákona č. 500/2004 Sb. v platném znění (dále jen správní řád) na něž se bude vztahovat rozhodnutí je:

Stavoka Kosice, a.s., IČ: 25275119, 503 51 Kosice 116

„Vedlejší účastníci řízení“ dle § 27 odst. 2 správního řádu jsou pak:

Město Železnice, Náměstí Svobody 1, 507 13 Železnice

Lesy České republiky, s.p., Přemyslova 1106, 500 08 Hradec Králové

I. Stanoví podmínky pro nové využití pozemků:

1. Navrhovaná změna využití území bude realizována v souladu s ověřenou situací terénních úprav v měřítku 1:2880, č. výkresu C.3, která obsahuje výkres současného stavu území s vyznačením hranic a rozsahu nově využívaného území a způsobu jeho nového využití pro provedení terénních úprav.

2. Změna využití území bude dále uskutečněna v souladu s průvodní a souhrnnou technickou zprávou dokumentace ke změně využití území vypracovanou Ing. Stanislavem Marečkem, autorizovaným inženýrem pro pozemní stavby – ČKAIT 0602391.
3. Budou dodrženy podmínky MěÚ Jičín, odboru životního prostředí pod č.j. MuJc/2013/6222/ZP/Str ze dne 7.5.2013 a to: 1. Před vydáním stavebního povolení bude požádáno o vydání rozhodnutí na dočasné odnětí části lesního pozemku p.č. 457/3 k.ú. Cidlina dotčeného provedením sanací dle § 15 a § 16 lesního zákona (náležitosti žádosti uvedeny ve vyhlášce č. 77/1996 Sb.), a bude uhrazen odvod za odnětí. 2. Po sanaci nebezpečného hřbetu části ložiska bude provedena rekultivace svahu zalesněním a vrácení lesního pozemku do PUPFL. 3. Vlastník stavby je povinen stavbu technicky zabezpečit tak, aby nebyla ohrožena živelnými událostmi /pádem větví, stromů, kamenů, sesuvem půdy, nátokem srážkových vod, poklesem terénu apod./ z pozemků určených k plnění funkcí lesa. Dále budou dodrženy podmínky rozhodnutí Krajského úřadu Královéhradeckého kraje, odboru životního prostředí a zemědělství, oddělení technické ochrany životního prostředí zn.: 14 783/ZP/2013-Bu-3 ze dne 3.9.2013.

Odůvodnění:

Dne 17.3.2014 podal žadatel žádost o vydání rozhodnutí o změně využití území pro výše uvedený účel provedení terénních úprav. Uvedeným dnem bylo v souladu s ustanovením § 44 odst. 1 správního řádu zahájeno územní řízení. Stavební úřad po prozkoumání žádosti zjistil, že tato žádost neměla předepsané náležitosti podle § 86 stavebního zákona a podle § 4 vyhl. č. 503/2006 Sb. a neposkytovala tak dostatečný podklad pro posouzení umístění navrhované stavby v území. Proto dne 18.3.2014 stavební úřad vyzval žadatele podle § 45 odst. 2 zákona č. 500/200 Sb. k doplnění žádosti a současně vydal usnesení č. 29/2014, kterým podle § 64 odst. 1 písm. a) správního řádu přerušil územní řízení a to v termínu do 30.10.2014.

Žadatel 3.10.2014 svoji žádost doplnil. Stavební úřad opatřením ze dne 20.10.2014 v souladu s ustanovením § 87 odst. 1 stavebního zákona oznámil zahájení územního řízení známým účastníkům řízení a dotčenému orgánu statní správy, současně stavební úřad upustil od ústního jednání a místního šetření. V oznámení o zahájení řízení stavební úřad upozornil účastníky řízení, že námítky a připomínky mohou uplatnit nejpozději do 18.11.2014, jinak že k nim nebude v souladu s ustanovením § 89 odst. 1 stavebního zákona přihlédnuto.

Okruh účastníků řízení byl vymezen podle ustanovení § 85 stavebního zákona. Do okruhu účastníků územního řízení byl zahrnut žadatel Stavoka Kosice, a.s., která je „hlavním účastníkem řízení“ ve smyslu ustanovení § 27 odst. 1a) správního řádu. Za „vedlejší účastníky řízení“ ve smyslu ustanovení § 27 odst. 2 a 3 správního řádu pak byli vymezeni: Město Železnice, které toto postavení vyplývá přímo z ustanovení § 85 odst. 1 písm. b) stavebního zákona a v souladu s ustanovením § 85 odst. 2 písm. a) stavebního zákona vlastníkem pozemku, na kterém bude požadovaný záměr uskutečněn a to Lesy České republiky, s.p., současně je i účastníkem podle § 85 odst. 2 písm. b.) stavebního zákona, jelikož je vlastníkem sousedních pozemků. Vlastnická či jiná práva k dalším vzdálenějším sousedním pozemkům a stavbám na nich nebudou rozhodnutím přímo dotčena. Jiným osobám postavení účastníka řízení nepřiznává ani žádný zvláštní předpis.

K žádosti na změnu využití území byly žadatelem předloženy následující doklady: třikrát dokumentace k územnímu řízení ověřená autorizovaným inženýrem pro pozemní stavby Ing. Stanislavem Marečkem – ČKAIT 0602391, která obsahuje situaci navrženého nového využití pozemků za účelem provedení terénních úprav, průvodní a souhrnnou technickou zprávu a výkresy řezů navrhovaných terénních úprav. Dalším podkladem je sdělení KÚ Královéhradeckého kraje, č.j.: 18041/ZP/2005-Čr ze dne 8.8.2005, sdělení KÚ Královéhradeckého kraje, č.j.: 1084/ZP/2008-Čr,NA ze dne 4.2.2008, stanovisko KÚ Libereckého kraje, č.j.: KULK 5501/2008 ze dne 30.1.2008, vyjádření MŽP ČR, zn.: 17732/ENV/12 ze dne 14.3.2012, souhlas Města Železnice, č.j.: JK 25/2013 ze dne 8.4.2013, stanovisko Obce Kyje ze dne 10.4.2013, vyjádření MěÚ Jičín, odboru územního plánování a rozvoje města, zn.: MuJc/2013/16018/UP/ŠtP ze dne 3.7.2013, závazné stanovisko MěÚ Jičín, odboru životního prostředí, č.j.: MuJc/2013/6222/ZP ze dne 24.4.2013, souhrnné stanovisko MěÚ Jičín, odboru životního prostředí, č.j.: MuJc/2013/6222/ZP/Str ze dne 7.5.2013, vyjádření KÚ Královéhradeckého kraje, zn.: 7325/ZP/2013 ze dne 30.4.2013, rozhodnutí KÚ Královéhradeckého kraje, zn.: 14 783/ZP/2013-Bu-3 ze dne 3.9.2013, stanovisko Krajské hygienické stanice Královéhradeckého kraje, č.j.: S-KHSHK

07575/2013/4/HOK.JC/Se ze dne 8.1.2014, souhrnné stanovisko KÚ Libereckého kraje, zn.: KULK 22134/2013 ze dne 22.4.2013, souhlas MŽP ČR OVSS VI Hradec Králové, č.j.: 459/550/13-Hd ze dne 10.4.2013, závazné stanovisko ČR MO – VUSS, č.j.: 2534/24877-ÚP/2013-1420 ze dne 17.4.2013, vyjádření RWE Distribuční služby s.r.o., zn.: 5000775669 ze dne 22.4.2013, vyjádření ČEZ Distribuce, a.s. zn.: 12-920500 ze dne 15.4.2014, vyjádření VOS, a.s. ze dne 9.4.2013, vyjádření O2 Czech Republic a.s. č.j.: 690945/14 ze dne 28.9.2014.

Na základě výše uvedených podkladů stavební úřad posuzoval předložený návrh z hledisek uvedených v ustanovení § 90 stavebního zákona, přičemž zjistil, že pro obec Železnice byl schválen Územní plán sídelního útvaru (dále jen ÚPSÚ Železnice) dne 18.6.1996 s účinností obecně závazné vyhlášky ode dne 18.6.1996. Schváleno bylo dále pět změn tohoto územního plánu, z nichž poslední Změna č. 5 byla schválena dne 27.2.2013 s datem nabytí účinnosti dne 15.3.2013. Dle ÚPSÚ Železnice a jeho změn se pozemek parc. č. 457/3 v k.ú. Cidlina nachází v nezastavěném území se zařazením do plochy s rozdílným způsobem využití „plochy lesní“. Záměr žadatele, provedení opatření vedoucí ke snižování nebezpečí důsledku přírodního stavu závěrného svahu kamenolomu a provedení sanace hřebenu ložiska v kamenolomu Doubravice na části pozemku parc. č. 457/3 k.ú. Cidlina, jejímž účelem jsou, dle výše uvedené žádosti, sanační práce (tj. bezpečné odtěžení s ohledem na správné zajištění jihozápadního svahu kamenolomu) vedoucí ke snižování ekologických a přírodních katastrof a odstraňování jejich důsledků, je v souladu se záměry územního plánování.

Na základě výše uvedených podkladů stavební úřad dále došel k závěru, že provedení terénní úpravy a nový způsob využití pozemku je v souladu s požadavky stavebního zákona, jeho prováděcími předpisy i s obecnými požadavky na využívání území.

Stavební úřad na základě výsledků projednání návrhu v územním řízení a jeho posouzení z hledisek uvedených v ustanovení § 90 stavebního zákona zjistil, že předložený návrh není v rozporu s příslušnými ustanoveními stavebního zákona, předpisy vydanými k jeho provádění ani dotčenými zvláštními předpisy a neshledal tedy důvody, pro které by nebylo možné povolit změnu využití území pro terénní úpravu a s tím související stavby. V průběhu řízení nebyly uplatněny žádné námítky a připomínky účastníků řízení ani připomínky veřejnosti. Proto rozhodl stavební úřad tak, jak je uvedeno ve výroku rozhodnutí.

Poučení účastníků:

Proti tomuto rozhodnutí se lze odvolat do 15 dnů ode dne jeho oznámení ke Krajskému úřadu Královéhradeckého kraje, odboru územního plánování a stavebního řádu podáním u zdejšího správního orgánu.

Odvolání se podává s potřebným počtem stejnopisů tak, aby jeden stejnopis zůstal správnímu orgánu a aby každý účastník dostal jeden stejnopis. Nepodá-li účastník potřebný počet stejnopisů, vyhotoví je správní orgán na náklady účastníka.

Odvoláním lze napadnout výrokovou část rozhodnutí, jednotlivý výrok nebo jeho vedlejší ustanovení. Odvolání jen proti odůvodnění rozhodnutí je nepřipustné.

Stavební úřad po právní moci rozhodnutí předá ověřenou dokumentaci žadateli a obecnímu úřadu, jehož územního obvodu se umístění stavby týká.

Rozhodnutí má podle § 93 odst. 1 stavebního zákona platnost 2 roky. Podmínky rozhodnutí o umístění stavby platí po dobu trvání stavby či zařízení, nedošlo-li z povahy věci k jejich konzumaci.

„otisk úředního razítka“



Poplatek :

Správní poplatek podle zákona č. 634/2004 Sb. o správních poplatcích položky 17 odst. 2 písm. b) ve výši 3000 Kč byl zaplacen.

Katastrální úřad pro Královéhradecký kraj se sídlem v Hradci Králové,

Obec:

Platnost k: - 2 04 2007

Katastrální pracoviště Jičín

Podpis:

Katastrální území:

Mapový list č.:

Měřítko:

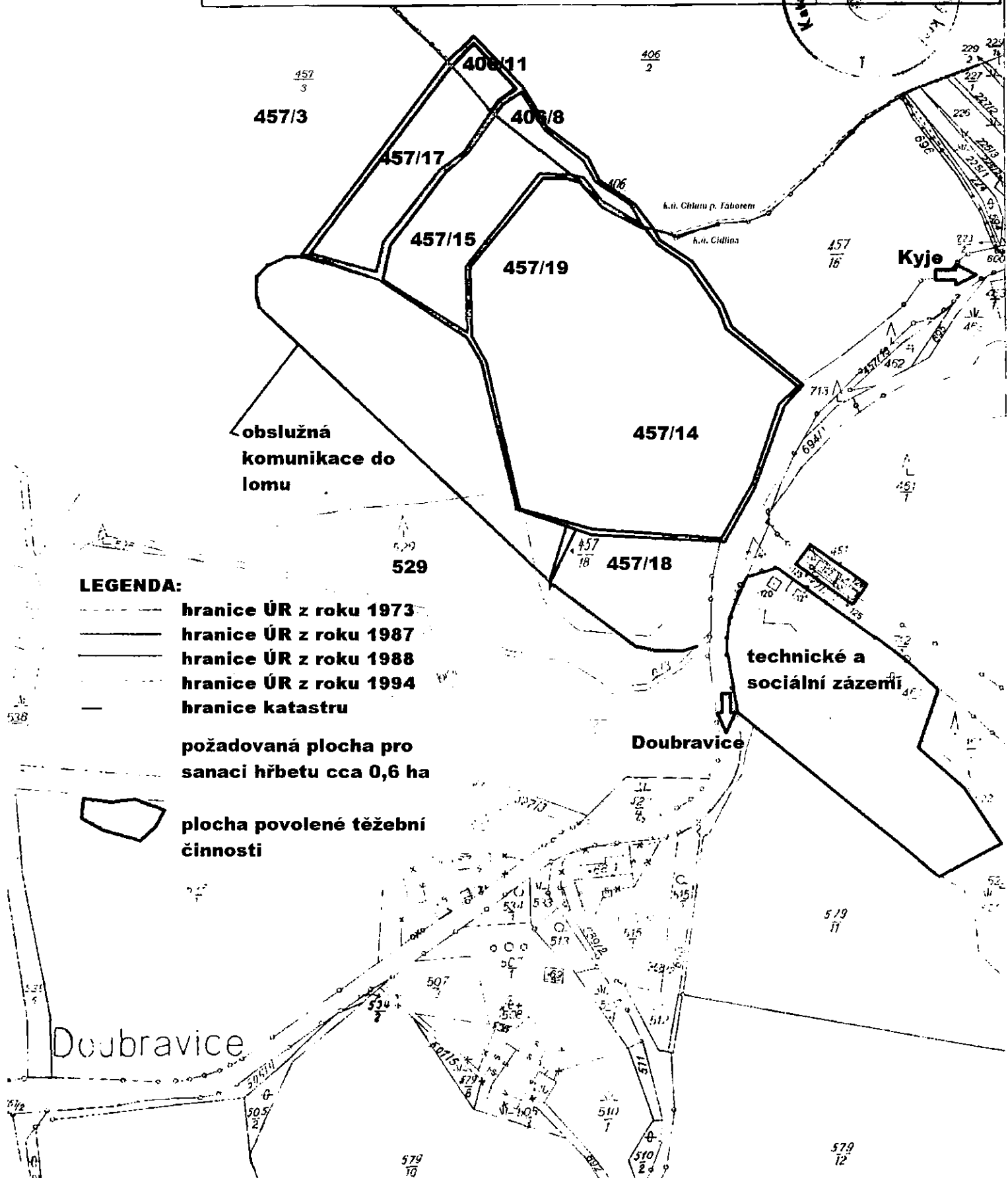
Číslo:

KOPIE KATASTRÁLNÍ MAPY

Vyhotovil: Hladík Martin

Dne:

7/90



LEGENDA:

- hranice ÚR z roku 1973
- hranice ÚR z roku 1987
- hranice ÚR z roku 1988
- hranice ÚR z roku 1994
- hranice katastru

požadovaná plocha pro sanaci hřbetu cca 0,6 ha

plocha povolené těžební činnosti

Doubravice

Kyje

Doubravice

technické a sociální zařízení

obslužná komunikace do lomu



OBVODNÍ BÁŇSKÝ ÚŘAD V TRUTNOVĚ

HORSKÁ 5, 541 01 TRUTNOV

Stavoka Kosice, a.s.
Kosice 116
Chlumec nad Cidlinou
503 51

Váš dopis značky/ze dne
18/2008 Mo z 6.2.2008

Naše značka
1135/08/Dv/Lá

Vyřizuje/linka
Ing. Dvořák

V Trutnově
3.4.2008

Rozhodnutí o povolení činnosti prováděné hornickým způsobem - dobývání ložiska nevyhrazeného nerostu a o povolení trhacích prací velkého rozsahu a trhacích prací malého rozsahu při této činnosti v lomu Doubravice v k.ú. Cidlina a k.ú. Chlum pod Táborem

Na základě žádosti účastníka řízení, kterým je ve smyslu ustanovení § 27 odst. 1 zákona č. 500/2004 Sb., správní řád, ve znění pozdějších zákonů organizace Stavoka Kosice, a.s., se sídlem Kosice 116, 503 01 Chlumec nad Cidlinou IČ 25 27 51 19 a která byla na Obvodním báňském úřadě (dále jen OBÚ) v Trutnově zaevidována dne 12.12.2007 pod čj. 4923/07 s přihlédnutím k výsledku ústního jednání spojeného s místním šetřením, které se konalo v lomu Doubravice dne 17.3.2008 vydává OBÚ v Trutnově jako věcně a místně příslušný správní orgán podle § 38, § 39 a § 41 a přílohy zákona č. 61/1988 Sb., o hornické činnosti, výbušninách a o státní báňské správě, ve znění pozdějších zákonů a podle ustanovení § 67 zákona č. 500/2004 Sb., správní řád, ve znění pozdějších zákonů

r o z h o d n u t í,

kterým podle ustanovení § 41 odst. 2, písm. h) zákona č. 61/1988 Sb., o hornické činnosti, výbušninách a o státní báňské správě, ve znění pozdějších zákonů ve smyslu ustanovení § 19 citovaného zákona a vyhlášky ČBÚ č. 175/1992 Sb., o podmínkách využívání ložisek nevyhrazených nerostů

p o v o l u j e

organizaci Stavoka Kosice, a.s.

činnost prováděnou hornickým způsobem - dobývání ložiska nevyhrazeného nerostu v lomu Doubravice.

OBÚ v Trutnově podle ustanovení § 41 odst. 2, písm. i) ve smyslu ustanovení § 27 odst. 2 zákona č. 61/1988 Sb., o hornické činnosti, výbušninách a o státní báňské správě, ve znění pozdějších zákonů

p o v o l u j e

organizaci Stavoka Kosice, a.s.

trhací práce malého rozsahu při činnosti prováděné hornickým způsobem v lomu Doubravice,

současně OBÚ v Trutnově podle ustanovení § 41 odst. 2, písm. i) ve smyslu ustanovení § 27 odst.2 zákona ČNR č. 61/1988 Sb., ve znění pozdějších zákonů a podle ustanovení § 35 odst.4 vyhlášky ČBÚ č. 72/1988 Sb., o používání výbušnin, ve znění pozdějších zákonů

p o v o l u j e

organizaci Stavoka Kosice, a.s.

trhací práce velkého rozsahu při činnosti prováděné hornickým způsobem v lomu Doubravice.

Činnost prováděná hornickým způsobem – dobývání ložiska nevyhrazeného nerostu v lomu Doubravice, na pozemcích p.p.č. 457/14, 457/15, 457/17, 457/18, 457/19, 529, 461/3 a 519/2 v k.ú. Cidlina a na pozemcích p.p.č. 406/9, 406/8 a 406/11 v k.ú. Chlum pod Táborem, se povoluje v rozsahu předloženého „Plánu využívání ložiska pro kamenolom Doubravice“, který vypracoval v prosinci 2007 projektant Ing. Petr Moravčík a schválil závodní lomu Ing. Petr Moravčík. Trhací práce malého rozsahu se povolují v rozsahu „Technologického postupu trhacích prací malého rozsahu určeného pro provozovnu lom Doubravice“ vypracovaného Ing. Liboslavem Turnovským. Trhací práce velkého rozsahu se povolují v rozsahu „Generálního projektu clonových odstřelů pro lom Doubravice“ vypracovaného technickým vedoucím odstřelů Ing. Liboslavem Turnovským.

Při provádění činnosti prováděné hornickým způsobem – dobývání ložiska nevyhrazeného nerostu v lomu Doubravice a při provádění trhacích prací malého a velkého rozsahu při této činnosti v lomu Doubravice budou dodrženy následující podmínky:

1. Činnost prováděná hornickým způsobem a trhací práce malého a velkého rozsahu mohou být prováděny jen na pozemcích v hranicích územního rozhodnutí, které jsou ve vlastnictví těžební organizace. Tyto činnosti smí být prováděny i na pozemcích cizích, ale pouze se souhlasem vlastníka, avšak jen při dodržení podmínek, stanovených ve smlouvě (dohodě), uzavřené těžební organizací s vlastníkem pozemku. Pokud dohodnuté podmínky nebudou plněny, musí být činnost a trhací práce až do doby dořešení střetu zastaveny.
2. V terénu viditelně označit hranice, ve kterých je povolena činnost prováděná hornickým způsobem, spočívající v dobývání ložiska nevyhrazeného nerostu.
3. Bezpečnostní okruh musí mít vždy větší rozsah než území ohrožené odstřelem a musí být včas a řádně vyklizen a uzavřen dostatečným počtem hlídek, přičemž nesmí dojít k ohrožení pozemků a objektů, které nejsou ve vlastnictví organizace, pokud k takovéto činnosti a ke vstupu na cizí pozemky nebyl organizaci udělen souhlas.
4. Před zahájením přípravy trhací práce velkého rozsahu musí být zaměřen těžební řez, vytyčeny vývrty podle pracovního projektu, proveden výpočet náloží a roznětu. Tato dokumentace spolu s tachymetrickým zápisníkem, nabíjecím plánem, konečnou záměrrou, kopií zápisu o odstřelu se musí zakládat ke generálnímu technickému projektu na lomu Doubravice.
5. Po ukončení přípravných prací pro trhací práce velkého rozsahu se musí před zahájením nabíjení zaměřit místa náloží a provést kontrola, zda skutečný stav odpovídá technickému projektu odstřelu. V případě zjištěných změn se musí postupovat v souladu s platnými předpisy (§ 73 a 74 vyhlášky ČBÚ č. 72/1988 Sb., ve znění pozdějších vyhlášek).
6. Při provádění trhacích prací velkého rozsahu při činnosti prováděné hornickým způsobem stanovit v místech, kde byly zjištěny nepravidelnosti geologické stavby horninového masívu, nebo v místech, kde došlo k mechanickému narušení hornin z jiných důvodů,
 - a) způsob měření sklonů a směrů vývrtnů,
 - b) provádění takového měření,
 - c) pořizování záznamů o výsledku těchto měření,
 - d) písemné vyhodnocování provedených měření vývrtnů technickým vedoucím odstřelů, popř. zástupcem technického vedoucího odstřelů, zda sklony a směry vývrtnů odpovídají projektovaným údajům, a to před provedením odstřelu, jehož se to týká,
 - e) způsob eliminování případných rozdílů ve zjištěných údajích.

7. Případné škody, úrazy a nehody, které vznikly v souvislosti s přípravou a prováděním trhacích prací musí být ihned oznámeny obci, nejbližšímu útvaru policie a povolujícímu orgánu.
8. Při odstraňování selhávek a ničení výbušnin, prováděných v rámci trhacích prací, povolených tímto rozhodnutím, je též nutno dodržet podmínky tohoto rozhodnutí.
9. Provádění těžebních prací a výkon trhacích prací malého a velkého rozsahu musí být prováděno tak, aby nedocházelo ke znečištění nebo poškození silnic III/28610 a III/2869, jejich krajnic a příkopů.
10. Platnost tohoto rozhodnutí je omezena dotěžením všech zásob zakreslených v předloženém plánu využívání ložiska pro kamenolom Doubravice.

Odůvodnění:

Dne 12.12.2007 byla Obvodním báňským úřadem v Trutnově zaevidována pod čj. 4923/07 žádost organizace Stavoka Kosice, a.s., se sídlem Kosice 116, 503 01 Chlumeck nad Cidlinou, IČ 25 27 51 19 (dále jen organizace) o povolení činnosti prováděné hornickým způsobem - dobývání ložiska nevyhrazeného nerostu a o povolení trhacích prací velkého rozsahu a trhacích prací malého rozsahu pro lom Doubravice. Tímto dnem bylo zahájeno podle § 44 odst. 1 zákona č. 500/2004 Sb., správního řádu, řízení o výše uvedené žádosti. Usnesením o spojení řízení podle § 140 odst. 1 zákona č. 500/2004 Sb., správního řádu byla z moci úřední spojena správní řízení o povolení činnosti prováděné hornickým způsobem - dobývání ložiska nevyhrazeného nerostu v lomu Doubravice se správním řízením o povolení trhacích prací velkého rozsahu a trhacích prací malého rozsahu v lomu Doubravice, protože spolu jinak věcně souvisejí.

Usnesením Obvodního báňského úřadu v Trutnově čj. 4985I//07/Dv/Lá bylo dne 22.1.2007 přerušeno řízení podle § 64 odst. 1 písm. a) zákona č. 500/2004 Sb., správního řádu pro nesplnění předepsaných náležitostí žádosti do 30.4.2008 a organizace byla současně vyzvána, aby ve stanovené lhůtě doplnila svou žádost o náležitosti uvedené v ustanovení § 19 odst. 3 zákona č. 61/1988 Sb., o hornické činnosti, výbušninách a o státní báňské správě, ve znění pozdějších zákonů. Zejména se jednalo o doklady řešící právem chráněné objekty a zájmy, (např. NATURA 2000, splnění povinností zakotvených v zákoně č. 100/2001 Sb., ve znění pozdějších zákonů a pod.)

Dne 8.2.2008 bylo pod čj. 602/08 Obvodním báňským úřadem v Trutnově zaevidováno doplnění žádosti ze strany organizace a Obvodní báňský úřad v Trutnově shledal, že odpadla překážka, pro níž bylo řízení přerušeno a proto podle § 65 odst. 2 zákona č. 500/2004 Sb., správního řádu, dopisem ze dne 25.2.2008 pod čj. 602/08/Dv/Lá vyrozuměl účastníky a dotčené orgány o tom, že se ve spojeném správním řízení o povolení činnosti prováděné hornickým způsobem - dobývání ložiska nevyhrazeného nerostu v lomu Doubravice se správním řízením o povolení trhacích prací velkého rozsahu a trhacích prací malého rozsahu v lomu Doubravice pokračuje. Současně podle § 49 odst. 1 zákona č. 500/2004 Sb., správního řádu, nařídil ve věci povolení činnosti prováděné hornickým způsobem a povolení trhacích prací velkého rozsahu a trhacích prací malého rozsahu pro lom Doubravice ústní jednání spojené s místním šetřením na den 17.3.2008 v 9.00 hod. na místě plánované činnosti - v lomu Doubravice. Současně upozornil na skutečnost, že svoje stanoviska nebo námítky mohou dotčené orgány státní správy a účastníci řízení uplatnit nejpozději při ústním jednání, jinak že se k později podaným stanoviskům nebo námítkám nemusí přihlídnout. Rovněž v souladu s ustanovením § 136 odst. 3 správního řádu OBÚ v Trutnově požádal dotčené orgány státní správy o podání všech informací důležitých pro výše uvedená správní řízení.

Organizace zaplatila správní poplatek ve výši 1.500,- Kč podle položky 60 1b a 2 x 300, Kč podle položky 60 1e zákona č. 634/2004 Sb., o správních poplatcích, formou kolkových známek, které jsou přílohou žádosti organizace.

Spolu se žádostí o povolení činnosti prováděné hornickým způsobem - dobývání ložiska nevyhrazeného nerostu a o povolení trhacích prací velkého rozsahu a trhacích prací malého rozsahu pro lom Doubravice zpracované ve smyslu příslušných předpisů předložila organizace plán využívání ložiska pro kamenolom Doubravice vypracovaný projektantem Ing. Petrem Moravčíkem a schválený závodním lomu Ing. Petrem Moravčíkem, grafickou a mapovou dokumentaci, generální

projekt clonových odstřelů pro lom Doubravice vypracovaný technickým vedoucím odstřelů Ing. Liboslavem Turnovským, technologický postup trhacích prací malého rozsahu určeného pro provozovnu lom Doubravice vypracovaný Ing. Liboslavem Turnovským a následující dokumentaci:

- plnou moc ze strany organizace pro Ing. Petra Moravčíka k zastupování ve věcech spojených s přípravou, podáním a projednáním návrhu na povolení činnosti prováděné hornickým způsobem a dokumentací souvisejících v rámci těžebních prací v kamenolomu Doubravice ze dne 1.12.2007,
- oprávnění k hornické činnosti pro organizaci Stavoka Kosice, a.s., se sídlem Kosice 116, 503 01 Chlumec nad Cidlinou IČ 25 27 51 19 vydané Obvodním báňským úřadem v Trutnově dne 27.7.2006 pod čj. 2750/06,
- osvědčení o způsobilosti k výkonu funkce projektanta Ing. Petra Moravčíka vydané Obvodním báňským úřadem v Trutnově dne 15.12.1992 pod čj. 2509/IV/92,
- rozhodnutí o povolení činnosti prováděné hornickým způsobem za použití trhacích prací vydané Obvodním báňským úřadem v Trutnově dne 18.9.1995 pod čj. 2472/95/Mi/Ho,
- výpis z obchodního rejstříku, vedeného Krajským soudem v Hradci Králové oddíl B, vložka 1689, číslo výpisu 20565/2006,
- rozhodnutí o stanovení hranice těžebního prostoru lomu Doubravice vydané Okresním národním výborem v Jičíně, odborem výstavby a územního plánování, dne 19.6.1973 pod čj. Výst. 2046/329/73/Fe, včetně mapových příloh,
- rozhodnutí o využití území pro rozšíření hranice těžebního prostoru lomu Doubravice vydané Okresním národním výborem v Jičíně, odborem výstavby a územního plánování, dne 20.10.1987 pod čj. VÚP/27/328/A-10/87/Pf, včetně mapových příloh,
- rozhodnutí o umístění stavby přístupové komunikace do 3. podlaží lomu Doubravice vydané Okresním národním výborem v Jičíně, odborem výstavby a územního plánování, dne 14.4.1988 pod čj. VÚP/48/88/328/A-10/Pf, včetně mapových příloh,
- územní rozhodnutí o využití území č. 640 pro rozšíření hranice těžebního prostoru lomu Doubravice vydané Městským úřadem Jičín, odborem výstavby a územního plánování dne 29.9.1994 pod čj. Výst.599/640/1994/A1,
- sdělení z hlediska zařazení záměru „ Kamenolom Doubravice,, na životní prostředí vydané Krajským úřadem Královéhradeckého kraje, odboru životního prostředí a zemědělství ze dne 8.8.2005 pod čj. 18041/ZP/2005-Čr,
- rozhodnutí - povolení s dočasným odnětím pozemku určeného k plnění funkcí lesa vydané Krajským úřadem Královéhradeckého kraje, odboru životního prostředí a zemědělství ze dne 4.10.2007 pod čj. 15249/ZP/2007-3 Vi,
- vyjádření k prodloužení činnosti v kamenolomu Doubravice vydané Ministerstvem životního prostředí, pracoviště - Resselova 1229/2a, Hradec králové ze dne 14.5.2007 pod čj. 257/550/07-Ru,
- vyjádření k povolení činnosti prováděné hornickým způsobem vydané Krajským úřadem Královéhradeckého kraje, odborem životního prostředí a zemědělství ze dne 12.6.2007 pod čj. 9543/ZP/2007,
- vyjádření k pokračování těžby a výroby drceného kameniva v kamenolomu Doubravice Krajské hygienické stanice Královéhradeckého kraje ze dne 29.11.2007 pod čj. jc/3061/07/2/hok.jc/Se,
- souhlas pana Josefa Kazdy s pokračováním těžby v kamenolomu Doubravice ze dne 26.10.2007,
- souhlas pana Jaromíra Kudrnovského s pokračováním těžby v kamenolomu Doubravice ze dne 26.10.2007,
- souhlas s pokračováním činnosti v kamenolomu Doubravice Města Železnice ze dne 4.12.2007,
- vyjádření k pokračování těžební činnosti a následným pracím - Kamenolom Doubravice Městského úřadu v Jičíně, odboru životního prostředí ze dne 29.5.2007 pod čj. ŽP/02/208616/2007-Sm,

- vyjádření k těžbě a výrobě drceného kameniva v kamenolomu Doubravice Městského úřadu v Jičíně, stavebního úřadu ze dne 17.5.2007 pod čj. Výst.2007/207443/Ta,
- vyjádření k prodloužení těžby - lom Doubravice Městského úřadu Lomnice nad Popelkou, stavebního úřadu ze dne 23.5.2007 pod čj. MULO 626/2007/Tš-2,
- závazné stanovisko k „Plánu dovyžití ložiska kamenolomu Doubravice v k.ú. Cidlina a k.ú. Chlum“ vydané Vojenskou ubytovací a stavební správou Pardubice dne 17.5.2007 pod čj. 2521-ÚP/2007-1420,
- souhlas s novým plánem využití ložiska nevýhradního ložiska kamene v k.ú. Cidlina a k.ú. Chlum vydaný Lesy České republiky, s.p., Lesní správou Hořice dne 11.6.2007 pod čj. 20/2007/170/86/V,
- vyjádření o existenci sítě elektronických komunikací společnosti Telefónica O2 Czech Republic, a.s. ze dne 21.5.2007 čj. 84992/07/CHK/M00,
- souhlas s prováděním těžební činnosti a trhacích prací ČEZ Distribuce a.s., Děčín ze dne 15.5.2007 pod čj. Medlík. K/492-117164,
- vyjádření o existenci podzemního zařízení distribuční soustavy v majetku provozovatele ČEZ Distribuce a.s., Děčín ze dne 24.5.2007 pod čj. 114102,
- vyjádření k podzemnímu vedení - těžební činnost v k.ú. Cidlina a k.ú. Chlum Vodohospodářské a obchodní společnosti a.s., Jičín ze dne 14.5.2007,
- vyjádření k dotyku na NTL, STL, VTL plynárenská zařízení provozovaná VČP Net, s.r.o., Hradec Králové ze dne 11.5.2007 pod čj. VY/06/02909/7,
- tabulka pozemků k těžbě a zázemí včetně mapových příloh,
- výpisy z katastru nemovitostí ze dne 22.10.2007 Katastrálního úřadu pro Královéhradecký kraj, katastrální pracoviště Hradec Králové,
- nájemní smlouva o pronájmu pozemků určených k těžbě nerostů mezi organizací a Lesy České republiky, s.p. ze dne 3.5.2006,
- smlouva o využívání pozemku p.č. 529 v k.ú. Cidlina mezi organizací a panem Josefem Kazdou a paní Růženou Kazdovou ze dne 1.7.2001.

V průběhu zahájeného správního řízení byla dokumentace doplněna o:

- sdělení z hlediska zařazení záměru „Kamenolom Doubravice,“ podle zákona EIA, stanovisko podle § 45i zákona č. 114/1992 Sb., o ochraně přírody a krajiny vydané Krajským úřadem Královéhradeckého kraje, odborem životního prostředí a zemědělství, oddělením EIA a IPPC a oddělením ochrany přírody a krajiny ze dne 4.2.2008 pod čj. 1084/ZP/2008-Čr, NA,
- vyjádření k záměru „Kamenolom Doubravice,“ v k.ú. Cidlina, Jičín a k.ú. Chlum pod Táborem, Semily z hlediska zákona č. 100/2001 Sb., o posuzování vlivů na životní prostředí vydané Krajským úřadem Libereckého kraje, odboru rozvoje venkova, zemědělství a životního prostředí ze dne 30.1.2008 pod čj. KULK/4197/2008,
- stanovisko orgánu ochrany přírody z hlediska Natura 2000 vydané Krajským úřadem Libereckého kraje, odboru rozvoje venkova, zemědělství a životního prostředí ze dne 30.1.2008 pod čj. KULK 5501/2008,
- vyjádření k záměru - povolení činnosti prováděné hornickým způsobem a k trhacím pracím - lom Doubravice Vodohospodářské a obchodní společnosti a.s., Jičín ze dne 28.2.2008.


V řízení byla přezkoumána úplnost předložených žádostí a dokumentace předložená společně se žádostí organizace o povolení činnosti prováděné hornickým způsobem - dobývání ložiska nevyhrazeného nerostu v lomu Doubravice a zařazení všech známých účastníků řízení o povolení činnosti prováděné hornickým způsobem jímž je žadatel (organizace), občané jejichž práva a právem chráněné zájmy nebo povinnosti mohou být povolením dotčeny a obec v jejímž územním obvodu má být činnost vykonávána ve smyslu § 18 a § 19 zákona č. 61/1988 Sb. a dále se žádostí o povolení TPMR byla přezkoumána úplnost předložené žádosti a dokumentace s návrhem technických podmínek k bezpečnému provedení trhacích prací a zařazení všech známých účastníků řízení zejména seznam organizací a občanů, jejichž práva nebo právem chráněné zájmy by mohly být ohroženy použitím výbušniny ve smyslu ustanovení § 28 odst. 2 citovaného zákona. Jako podklad pro posouzení byla přezkoumána mapová část Plánu využívání ložiska v lomu

vydané Katastrálním úřadem pro Královéhradecký kraj, katastrální pracoviště Hradec Králové a generální projekt clonových odstřelů pro lom Doubravice a technologický postup trhacích prací malého rozsahu určeného pro provozovnu lom Doubravice. Jako účastníci řízení byli do řízení o povolení činnosti prováděné hornickým způsobem zařazeni jako majitelé pozemků:

- Stavoka Kosice, a.s., Kosice 116, 503 01 Chlumeck nad Cidlinou,
- Josef Kazda, Doubravice 3, 507 13 Železnice
- Růžena Kazdová, Doubravice 3, 507 13 Železnice
- Lesy České republiky, s.p., Přemyslova 1106, 501 68 Hradec Králové

a jako obec v jejímž územním obvodu má být činnost vykonávána Obec Kyje, Kyje 49, 507 13 Železnice a Město Železnice, nám. Svobody 1, 507 13 Železnice.

Jako účastníci řízení byli do řízení o povolení trhacích prací malého a velkého rozsahu zařazeni:



Dne 12. března 2008 bylo v 9:00 hod. zástupcem OBU v Trutnově zahájeno v souladu s ustanovením § 49 zákona č. 500/2004 Sb., správní řád, ve znění pozdějších zákonů, ústní jednání spojené s místním šetřením v lomu Doubravice.

Při ústním jednání zástupce OBÚ v Trutnově seznámil přítomné s písemnými stanovisky a rozhodnutími (vyřešené střety zájmů) účastníků řízení a dotčených orgánů státní správy, která organizace předložila společně se žádostmi o povolení činnosti prováděné hornickým způsobem – dobývání ložiska nevyhrazeného nerostu v lomu Doubravice a o povolení trhacích prací malého a velkého rozsahu při této činnosti.

Projektant organizace Ing. Petr Moravčík seznámil přítomné s technickou stránkou problematiky týkající se činnosti prováděné hornickým způsobem - dobývání ložiska nevyhrazeného nerostu a o povolení trhacích prací velkého rozsahu a trhacích prací malého rozsahu pro lom Doubravice.

O vlastním průběhu ústního jednání spojeného s místním šetřením ve věci povolení činnosti prováděné hornickým způsobem - dobývání ložiska nevyhrazeného nerostu v lomu Doubravice a o povolení trhacích prací malého a velkého rozsahu byl oprávněnou úřední osobou sepsán protokol, který byl na závěr přečten a podepsán všemi účastníky tohoto ústního jednání a který byl na OBÚ v Trutnově zaevidován dne 18.3.2008 pod čj.1135/08.

Z místního šetření a ústního jednání nevyplývaly žádné nové požadavky ve vztahu k dobývání ložiska nevyhrazeného nerostu v lomu Doubravice a k trhacím pracím malého a velkého rozsahu při této činnosti.

Plán využívání ložiska, generální projekt trhacích prací velkého rozsahu a technologické postupy k trhacím pracím malého rozsahu, které organizace předložila spolu se žádostí respektují a plní požadavky orgánů státní správy vydaná k záměru dobývání ložiska nevyhrazeného nerostu v lomu Doubravice.

Podmínky rozhodnutí číslo jedna a dvě jsou stanoveny tak, aby organizace postupovala v souladu s předloženou žádostí, platným územním rozhodnutím a předloženou a schválenou projektovou dokumentací.

Povolovací podmínky č. 3, 4, 5, 6, 7, 8 a 9 uvedené ve výrokové části jsou stanoveny v souladu s bezpečnostními předpisy.

Platnost tohoto rozhodnutí byla omezena v podmínce č. 10.

Tímto rozhodnutím nejsou dotčena rozhodnutí dalších orgánů státní správy, která byla organizací předložena spolu se žádostí o povolení činnosti prováděné hornickým způsobem - dobývání ložiska nevyhrazeného nerostu v lomu Doubravice.


Vzhledem k tomu, že byly splněny zákonem stanovené podmínky, bylo rozhodnuto, jak je uvedeno ve výrokové části tohoto rozhodnutí.

Poučení o opravném prostředku:

Proti tomuto rozhodnutí je možné podat odvolání ve lhůtě 15 dnů ode dne jeho oznámení k Českému báňskému úřadu v Praze prostřednictvím Obvodního báňského úřadu v Trutnově (§ 81 odst. 1 zákona č. 500/2004 Sb., správní řád). Podané odvolání musí splňovat náležitosti ustanovení § 82 správního řádu.

Příloha:

- ověřené paré PVL, TPMR, TPVR



/ předseda úřadu

Rozdělovník: ./.



Toto rozhodnutí nabylo
právní moci dne 23.1.2015

Je vykonatelné dne.....

Obvodní báňský úřad pro území

Královéhradeckého a Pardubického

dne 23.1.2015



BÁŇSKÝ ÚŘAD

PRO ÚZEMÍ KRÁLOVÉHRADECKÉHO A PARDUBICKÉHO

Čj. SBS 00766/2015/C

Na základě žádosti účastníka řízení podle ustanovení § 27 odst. 1 zákona č. 500/2004 Sb., ve znění pozdějších zákonů organizace Stavoka Kosice, a.s., se sídlem č.p. 130, 503 51 Kosice, Identifikační číslo 252 75 119, Obvodní báňský úřad pro území krajů Královéhradeckého a Pardubického se sídlem v Hradci Králové podle ustanovení § 41 odst. 2 písm. m) zákona č. 61/1988 Sb., o hornické činnosti, výbušninách a o státní báňské správě, ve znění pozdějších zákonů a podle ustanovení § 1 odst. 2 vyhlášky ČBÚ č. 15/1995 Sb., o oprávnění k hornické činnosti a činnosti prováděné hornickým způsobem, jakož i k projektování objektů a zařízení, které jsou součástí těchto činností,

vydává

oprávnění

k činnosti prováděné hornickým způsobem

Obchodní jméno: Stavoka Kosice, a.s.
Sídlo: č. p. 130, 503 51 Kosice
Identifikační číslo: 252 75 119

Pro předmět činnosti: (podle § 3 písm. a) citovaného zákona)

- *dobývání ložisek nevyhrazených nerostů, včetně úpravy a zušlechťování nerostů prováděných v souvislosti s jejich dobýváním.*

Předmět činnosti podle § 3 písm. a) citovaného zákona je omezen pouze na dobývání ložisek nevyhrazených nerostů, včetně úpravy a zušlechťování nerostů prováděných v souvislosti s jejich dobýváním.

Jméno a příjmení závodního lomu:

Bydliště:

Datum narození:

Osvědčení: vydané Obvodním báňským úřadem v Trutnově pod čj. 2453/III/93 dne 15. 12. 1993

Tímto rozhodnutím, kterým byla provedena změna oprávnění k činnosti prováděné hornickým způsobem, se ruší rozhodnutí vydané OBÚ v Trutnově čj. 2750/6 ze dne 27.7.2006 (§ 67 odst. 1, zákona č. 500/2004 Sb., správní řád).


Odůvodnění:

Od odůvodnění bylo upuštěno podle ustanovení § 68 odst. 4 zákona č. 500/2004 Sb., protože organizaci Stavoka Kosice, a.s., která je jediným účastníkem řízení, Obvodní báňský úřad pro území krajů Královéhradeckého a Pardubického v plném rozsahu vyhověl.

Poučení o opravném prostředku:

Proti tomuto rozhodnutí je možné podat odvolání ve lhůtě 15 dnů ode dne jeho oznámení k Českému báňskému úřadu v Praze prostřednictvím Obvodního báňského úřadu pro území krajů Královéhradeckého a Pardubického, se sídlem Wonkova 1142, 500 02 Hradec Králové. (§ 81 odst. 1 zákona č. 500/2004 Sb., správní řád). Podané odvolání musí splňovat náležitosti ustanovení § 82 správního řádu.

V Hradci Králové dne 16. ledna 2015



Rozdělovník:

- Finanční úřad pro Královéhradecký kraj, Hradec Králové
- Český statistický úřad Hradec Králové