

Protokol o technické převímce vodovodu

Identifikační údaje:

Místo (název města, obce): Třeboň, Branná

Název stavby : Prodloužení vodovodu na parc.č. 429/19 ,4255, 4274

Zhotovitel : Antonín Buman,
379 01 Třeboň

Budoucí majitel: Město Třeboň
Palackého nám. 46/II., 379 01 Třeboň

Budoucí provozovatel : Městská Vodohospodářská s.r.o.
Palackého nám. 46/II., 379 01 Třeboň

Parametry :

Profil:	Materiál:	Délka:	(m)	Lokalita (Úsek):
				vodovodní řad
prům. 63 x 8,6	PE tř. 100 PN 10	119,70	m	Napojení vodovodu v cestě na parc. č. 4274 směr k parc.č. 429/26

Na konci vodovodního řadu je osazen zemní hydrant DN 80.

Na potrubí vodovodu je v celé délce osazen vytyčovací vodič CY 6 mm.

Z vodovodního řadu je vyvedeno 4 ks vodovodních přípojek PE 32.

3 ks jsou ukončeny ve vodoměrných šachtách.

1 ks je zakončena v revizní šachtě.

Vodovod prům. 63 mm celkem : PE tř. 100 PN 10 119,70 m

Základní údaje :

Provedeno :

Tlaková zkouška dle ČSN 755911	ano
Proplach a dezinfekce potrubí	ano
Geodetické zaměření + CD	ano
Výkres skutečného provedení	ano
Výchozí zpráva elektro - vytyčovací vodič	ano
Kontrola funkčnosti ovládaných armatur	ano

Poznámky, připomínky :

Při realizaci komunikace budou všechny zemní uzavírací soupravy a zemní hydrant osazeny litinovými poklapy.

3 ks vodovodních přípojek ukončených ve vodoměrných šachtách budou osazeny fakturačními vodoměry.

1 ks vodovodní přípojka bude ukončena v revizní šachtě a zakončena zaplombovanou zátkou.

Zemní hydrant bude označen trasovací tyčí s modro bílými pruhy.

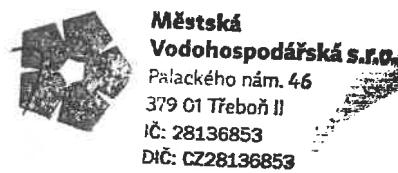
Datum : 12.06.2018

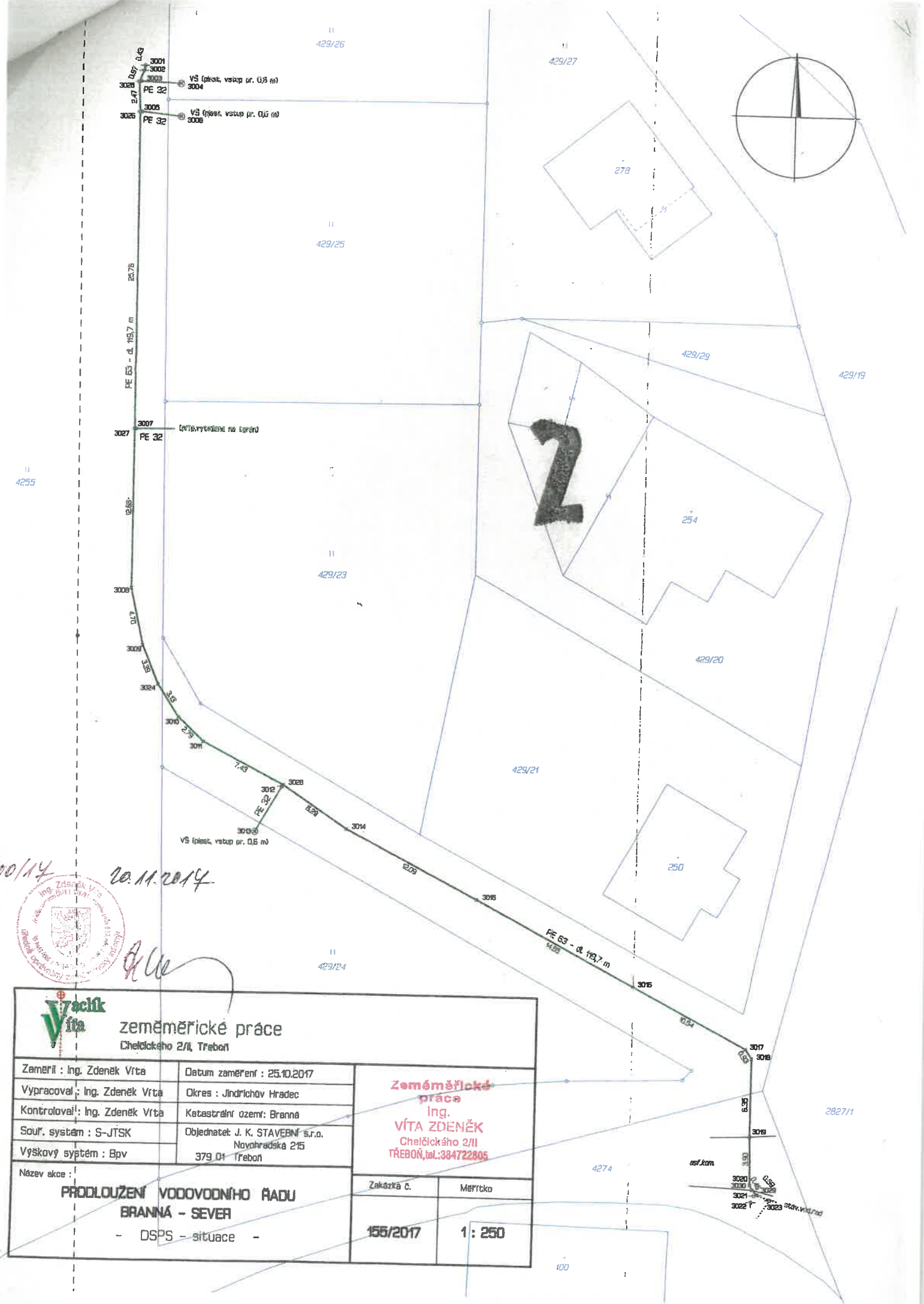
Podpis, razítko:

Za zhotovitele a předávajícího:

Za budoucího majitele a přebírajícího:


Za budoucího provozovatele :





00/14
20.11.2014
A. U.



 zeměměřické práce Chelčického 2/II, Třebon'		Zeměměřické práce Ing. VÍTA ZDENĚK Chelčického 2/II TŘEBON', tel.: 384722805			
Zaměřil: Ing. Zdeněk Víta	Datum zaměření: 25.10.2017			Zakázka č.	Měřítko
Vypracoval: Ing. Zdeněk Víta	Okres: Jindřichov Hradec				
Kontroloval: Ing. Zdeněk Víta	Katastrální území: Branná			155/2017	1:250
Souř. systém: S-JTSK	Objednatel: J. K. STAVEBNÍ s.r.o. Novohradská 215 379 01 Třebon'	Název akce: PRODLOUŽENÍ VODOVODNÍHO ŘÁDU BRANNÁ - SEVER - DPS - situace -			
Výškový systém: Bpv					