

Příloha pachtovní smlouvy č. 56N18/17

Variabilní symbol: 5611817 Uzavřeno: Roční pacht: **24 981 Kč**
Datum tisku: 10.8.2018 Účinná od: 1.9.2018

Pachtýři:

Název	Adresa
Zemědělské družstvo Kunžak	Střížovická 420, 37862 Kunžak

Nemovitosti:

Pozn.	Parcela	/	Díl	Skp.	Kult.	Číslo LV	Typ sazby	Cena [Kč]	Výměra [m ²]	%	Pacht [Kč]
Katastr: Kunějov											
část	1014		2	2	7	10002	pc/ha	27 200	2 570	2,2	153,79
část	1041		4	2	14	10002	pc/ha	27 200	380	2,2	22,74
část	1177			7	0	10002	pc/ha	27 200	1 285	2,2	76,89
část	1449			2	14	10002	pc/ha	27 200	150	2,2	8,98
Celkem za katastr									4 385		262,40
Katastr: Kunžak											
	379		17	2	7	10002	pc/ha	18 300	5 427	2,2	218,49
	379		19	2	7	10002	pc/ha	18 300	2 353	2,2	94,73
	404		18	2	2	10002	pc/ha	18 300	150	2,2	6,04
	993		8	2	2	10002	pc/ha	18 300	2 870	2,2	115,55
	1211			2	2	10002	pc/ha	18 300	4 946	2,2	199,13
část	2103		4	2	7	10002	pc/ha	18 300	172	2,2	6,92
	2783		8	2	7	10002	pc/ha	18 300	5 277	2,2	212,45
	3681		18	2	2	10002	pc/ha	18 300	184	2,2	7,41
	3693		17	2	7	10002	pc/ha	18 300	4 069	2,2	163,82
	3722			2	2	10002	pc/ha	18 300	2 167	2,2	87,24
	4054			2	2	10002	pc/ha	18 300	8 056	2,2	324,33
	4055			2	2	10002	pc/ha	18 300	396	2,2	15,94
Celkem za katastr									36 067		1 452,06
Katastr: Nová Olešná											
	473			2	7	10002	pc/ha	44 200	3 435	2,2	334,02
Celkem za katastr									3 435		334,02
Katastr: Strmilov											
část	958			2	7	10002	pc/ha	50 700	227	2,2	25,32
Celkem za katastr									227		25,32
Katastr: Střížovice u Kunžaku											
	91			2	2	10002	pc/ha	2 000	5 779	100,0	1 155,80
	108		3	2	7	10002	pc/ha	2 000	3 408	100,0	681,60
	126			2	2	10002	pc/ha	2 000	17 402	100,0	3 480,40

Příloha pachtovní smlouvy č. 56N18/17

Variabilní symbol: 5611817

Uzavřeno:

Roční pacht:

24 981 Kč

Datum tisku: 10.8.2018

Účinná od: 1.9.2018

Pozn.	Parcela	/	Díl	Skp.	Kult.	Číslo LV	Typ sazby	Cena [Kč]	Výměra [m ²]	%	Pacht [Kč]
Katastr: Střížovice u Kunžaku											
část	167	17		2	7	10002	pc/ha	2 000	2 042	100,0	408,40
	190	50		2	2	10002	pc/ha	2 000	297	100,0	59,40
část	270	1		2	14	10002	pc/ha	2 000	374	100,0	74,80
	272			2	2	10002	pc/ha	2 000	2 985	100,0	597,00
	273			2	2	10002	pc/ha	2 000	5 197	100,0	1 039,40
	356			2	7	10002	pc/ha	2 000	6 870	100,0	1 374,00
část	364	3		2	14	10002	pc/ha	2 000	231	100,0	46,20
	420			2	7	10002	pc/ha	2 000	3 016	100,0	603,20
část	424			2	7	10002	pc/ha	2 000	9 820	100,0	1 964,00
	425			2	14	10002	pc/ha	2 000	137	100,0	27,40
	437	2		2	7	10002	pc/ha	2 000	210	100,0	42,00
	451	8		2	7	10002	pc/ha	2 000	689	100,0	137,80
část	496	12		2	7	10002	pc/ha	2 000	47	100,0	9,40
	498	2		2	7	10002	pc/ha	2 000	2 846	100,0	569,20
	534			2	7	10002	pc/ha	2 000	827	100,0	165,40
	535			2	7	10002	pc/ha	2 000	3 165	100,0	633,00
	536			2	7	10002	pc/ha	2 000	2 396	100,0	479,20
	538			2	7	10002	pc/ha	2 000	1 473	100,0	294,60
	539			2	7	10002	pc/ha	2 000	234	100,0	46,80
	540			2	7	10002	pc/ha	2 000	3 269	100,0	653,80
	541			2	7	10002	pc/ha	2 000	1 205	100,0	241,00
	542			2	7	10002	pc/ha	2 000	1 169	100,0	233,80
	543			2	7	10002	pc/ha	2 000	90	100,0	18,00
	657	5		2	7	10002	pc/ha	2 000	227	100,0	45,40
	658	1		2	7	10002	pc/ha	2 000	6 978	100,0	1 395,60
část	667	14		2	7	10002	pc/ha	2 000	531	100,0	106,20
	829			2	7	10002	pc/ha	2 000	3 280	100,0	656,00
	879	14		2	7	10002	pc/ha	2 000	458	100,0	91,60
	898			2	14	10002	pc/ha	2 000	216	100,0	43,20
	899			2	7	10002	pc/ha	2 000	11 977	100,0	2 395,40
	908	1		2	14	10002	pc/ha	2 000	189	100,0	37,80
	985			2	2	10002	pc/ha	2 000	9 506	100,0	1 901,20
	986			2	2	10002	pc/ha	2 000	560	100,0	112,00
	1007	4		2	2	10002	pc/ha	2 000	210	100,0	42,00
část	1020			2	2	10002	pc/ha	2 000	3 637	100,0	727,40
část	1078	8		2	11	10002	pc/ha	2 000	7	100,0	1,40

Příloha pachtovní smlouvy č. 56N18/17

Variabilní symbol: 5611817 Uzavřeno: Roční pacht: **24 981 Kč**
Datum tisku: 10.8.2018 Účinná od: 1.9.2018

Pozn.	Parcela	/	Díl	Skp.	Kult.	Číslo LV	Typ sazby	Cena [Kč]	Výměra [m ²]	%	Pacht [Kč]
Katastr: Střížovice u Kunžaku											
část	1101		1	2	14	10002	pc/ha	2 000	605	100,0	121,00
Celkem za katastr									113 559		22 711,80
Katastr: Suchdol u Kunžaku											
část	506			2	14	10002	pc/ha	14 500	687	2,2	21,92
Celkem za katastr									687		21,92
Katastr: Vlčice u Střížovic											
část	33		12	2	7	10002	pc/ha	46 600	1 676	2,2	171,82
část	33		14	2	7	10002	pc/ha	46 600	3	2,2	0,31
část	33		15	2	7	10002	pc/ha	46 600	9	2,2	0,92
Celkem za katastr									1 688		173,05
Celkem									160 048		24 981

Vysvětlivky k typu sazby:

ha...za hektar

jdn...za jednotku

pc/ha...průměrná cena za hektar

m²...za m²

VÝPIS Z KATASTRU NEMOVITOSTÍ - KatastrNVF

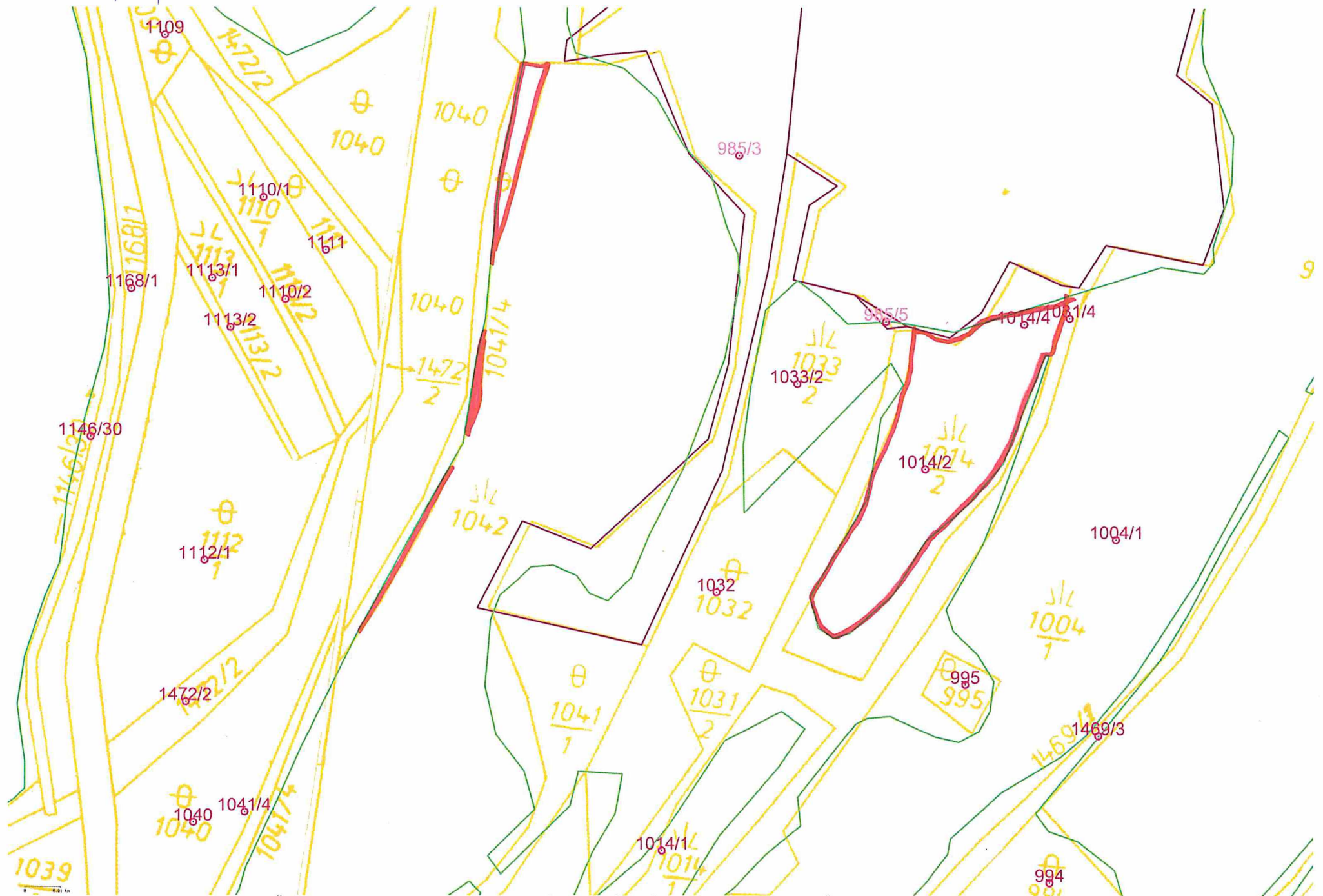
20.7.2018 12:21:50

Informace o parcelách
na katastrálním území: Kunějov
Číselný kód: 624314

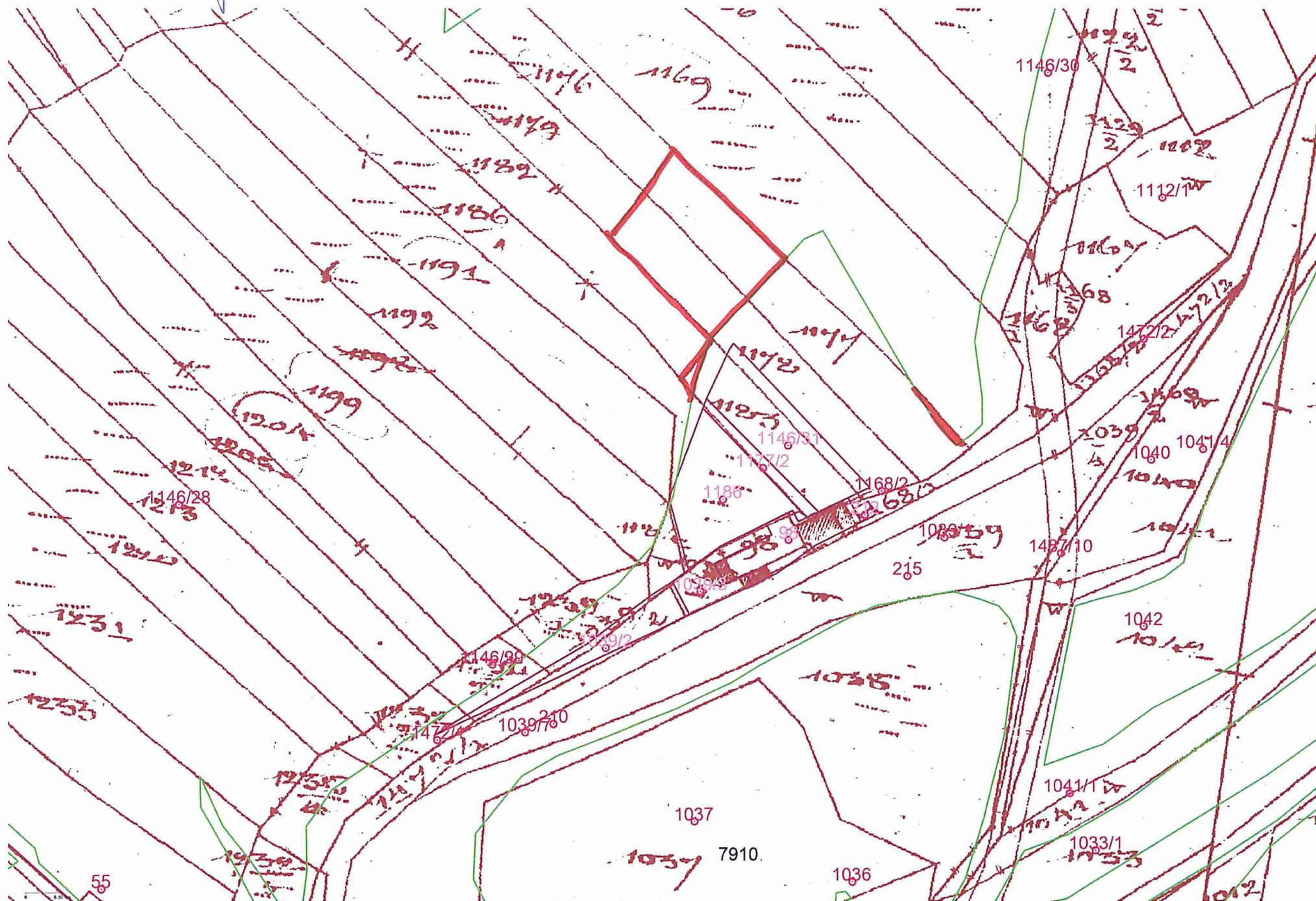
Obec:	Člunek	Číselný kód:	561703					
Okres:	Jindřichův Hradec	Číselný kód:	3303					
Par.cis	Díl	Výměra[m ²]	DP	CP-E	LV	Využití	Mapa	Parcelní skupina
1014/2	0	2771	7		10002		GUST2880,V.S.X-30-11	2
1041/4	0	1202	14		10002	27	GUST2880,V.S.X-30-11	2
1177	0	3362			10002			7
1449	0	1672	14		10002	17	GUST2880,V.S.X-30-14	2
Vlastník:	10002	Česká republika Státní pozemkový úřad, Cast obce:Žižkov Husinecká 1024/11a-Praha, 13000						

Počet parcel	4
Výměra celkem[m ²]	9007

LN 1014/2; 1014/4



GP 1174 Kamejov



VÝPIS Z KATASTRU NEMOVITOSTÍ - KatastrNVF

8.8.2018 10:35:46

Informace o parcelách
na katastrálním území: Kunžak
Číselný kód: 677531

Obec:	Kunžak	Číselný kód:	546615					
Okres:	Jindřichův Hradec	Číselný kód:	3303					
Par.cis	Díl	Výměra[m ²]	DP	CP-E	LV	Využití	Mapa	Parcelní skupina
379/17	0	5427	7		10002		KMD	2
		5427	KÓD BPEJ 83746					
379/19	0	2353	7		10002		KMD	2
		1407	KÓD BPEJ 83431					
		946	KÓD BPEJ 83746					
404/18	0	150	2		10002		KMD	2
		150	KÓD BPEJ 83746					
993/8	0	2870	2		10002		KMD	2
		2870	KÓD BPEJ 83746					
1211	0	4946	2		10002		KMD	2
		305	KÓD BPEJ 83424					
		4641	KÓD BPEJ 86701					
2103/4	0	795	7		10002		KMD	2
		795	KÓD BPEJ 83424					
2783/8	0	5277	7		10002		KMD	2
		5277	KÓD BPEJ 83424					
3681/18	0	184	2		10002		KMD	2
		24	KÓD BPEJ 83424					
		160	KÓD BPEJ 83716					
3693/17	0	4069	7		10002		KMD	2
		1305	KÓD BPEJ 83424					
		1	KÓD BPEJ 83716					
		2763	KÓD BPEJ 86901					
4054	0	8056	2		10002		KMD	2
		8056	KÓD BPEJ 83424					
4055	0	396	2		10002		KMD	2
		396	KÓD BPEJ 83424					
Vlastník:	10002	Státní pozemkový úřad, Cast obce: Žižkov Husinecká 1024/11a-Praha, 13000 Česká republika						
							Počet parcel	11
							Výměra celkem[m ²]	34523

VÝPIS Z KATASTRU NEMOVITOSTÍ - KatastrNVF

8.8.2018 10:36:08

Informace o parcelách
na katastrálním území: Nová Olešná
Číselný kód: 756954

Obec:	Nová Olešná	Číselný kód:	562734					
Okres:	Jindřichův Hradec	Číselný kód:	3303					
Par.cis	Díl	Výměra[m ²]	DP	CP-E	LV	Využití	Mapa	Parcelní skupina
473	0	3435 7			10002		KMD	2
Vlastník:		10002 Česká republika Státní pozemkový úřad, Čast obce: Žižkov Husinecká 1024/11a-Praha, 13000						
		Počet parcel						1
		Výměra celkem[m ²]						3435

VÝPIS Z KATASTRU NEMOVITOSTÍ - KatastrNVF

7.8.2018 16:02:13

Informace o parcelách
na katastrálním území: Strmilov
Číselný kód: 756962

Obec: Strmilov Číselný kód: 547239
Okres: Jindřichův Hradec Číselný kód: 3303

Par.cis	Díl	Výměra[m ²]	DP	CP-E	LV	Využití	Mapa	Parcelní skupina
958	0	1457	7		10002		KMD	2
Vlastník:		10002 Státní pozemkový úřad, Cast obce: Žižkov Husinecká 1024/11a-Praha, 13000 Podíl: 1/1 Česká republika Podíl: 1/1						

Počet parcel 1
Výměra celkem[m²] 1457



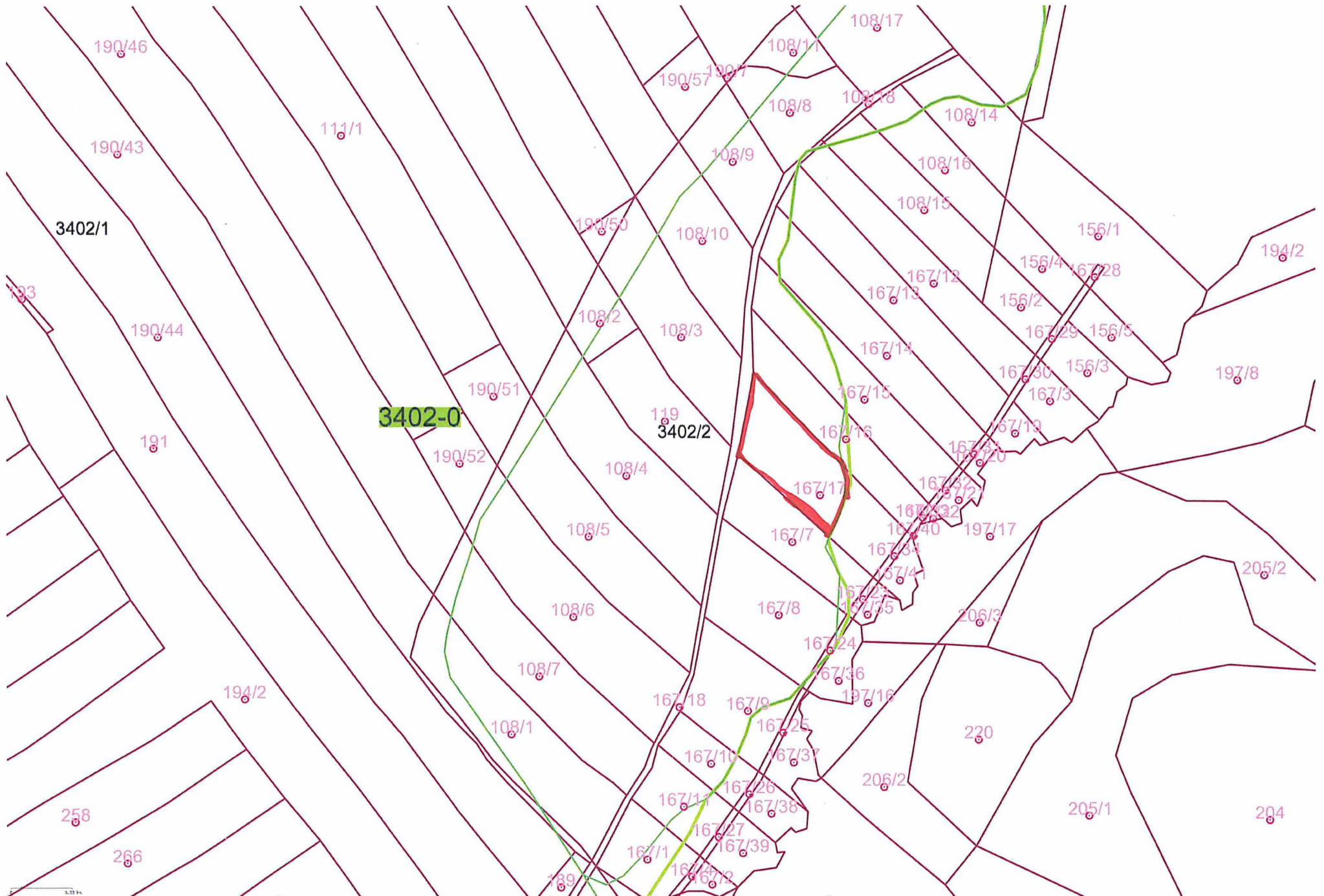
VÝPIS Z KATASTRU NEMOVITOSTÍ - KatastrNVE

19.7.2018 10:44:34

Informace o parcelách
na katastrálním území: Střížovice u Kunžaku
Číselný kód: 758108

Obec:	Střížovice	Číselný kód:	508152					
Okres:	Jindřichův Hradec	Číselný kód:	3303					
Par.cis	Díl	Výměra[m ²]	DP	CP-E	LV	Využití	Mapa	Parcelní skupina
91	0	5779	2		10002		KMD	2
		5779	KÓD BPEJ 72914					
108/3	0	3408	7		10002		KMD	2
		3363	KÓD BPEJ 75011					
		45	KÓD BPEJ 76701					
126	0	17402	2		10002		KMD	2
		4419	KÓD BPEJ 72911					
		11461	KÓD BPEJ 72914					
		1522	KÓD BPEJ 75011					
167/17	0	3038	7		10002		KMD	2
		3038	KÓD BPEJ 76701					
190/50	0	297	2		10002		KMD	2
		297	KÓD BPEJ 75011					
270/1	0	786	14		10002	23	KMD	2
272	0	2985	2		10002		KMD	2
		2981	KÓD BPEJ 72911					
		4	KÓD BPEJ 76701					
273	0	5197	2		10002		KMD	2
		5197	KÓD BPEJ 72911					
356	0	6870	7		10002		KMD	2
		6870	KÓD BPEJ 76901					
364/3	0	455	14		10002	26	KMD	2
420	0	3016	7		10002		KMD	2
		3016	KÓD BPEJ 72914					
424	0	10635	7		10002		KMD	2
		10635	KÓD BPEJ 72914					
425	0	137	14		10002	27	KMD	2
437/2	0	210	7		10002		KMD	2
		103	KÓD BPEJ 72914					
		107	KÓD BPEJ 75011					
451/8	0	689	7		10002		KMD	2
		689	KÓD BPEJ 75011					
496/12	0	229	7		10002		KMD	2
		219	KÓD BPEJ 72911					
		10	KÓD BPEJ 76701					
498/2	0	2846	7		10002		KMD	2
		2846	KÓD BPEJ 72911					
534	0	827	7		10002		KMD	2
		827	KÓD BPEJ 75011					
535	0	3165	7		10002		KMD	2
		2348	KÓD BPEJ 72914					
		817	KÓD BPEJ 75011					
536	0	2396	7		10002		KMD	2
		5	KÓD BPEJ 72914					
		2391	KÓD BPEJ 72944					
538	0	1473	7		10002		KMD	2
		1473	KÓD BPEJ 73716					
539	0	234	7		10002		KMD	2
		234	KÓD BPEJ 73716					
540	0	3269	7		10002		KMD	2
		3133	KÓD BPEJ 73716					
		136	KÓD BPEJ 75011					
541	0	1205	7		10002		KMD	2
		1	KÓD BPEJ 73716					
		975	KÓD BPEJ 75011					
		229	KÓD BPEJ 76701					
542	0	1169	7		10002		KMD	2
		551	KÓD BPEJ 75011					
		618	KÓD BPEJ 76701					
543	0	90	7		10002		KMD	2
		90	KÓD BPEJ 76701					
657/5	0	227	7		10002		KMD	2
		227	KÓD BPEJ 72911					
658/1	0	6978	7		10002		KMD	2
		6978	KÓD BPEJ 72911					
667/14	0	1301	7		10002		KMD	2
		88	KÓD BPEJ 76701					
		1213	KÓD BPEJ 76901					
829	0	3280	7		10002		KMD	2
		3280	KÓD BPEJ 72911					
879/14	0	458	7		10002		KMD	2
		458	KÓD BPEJ 72944					

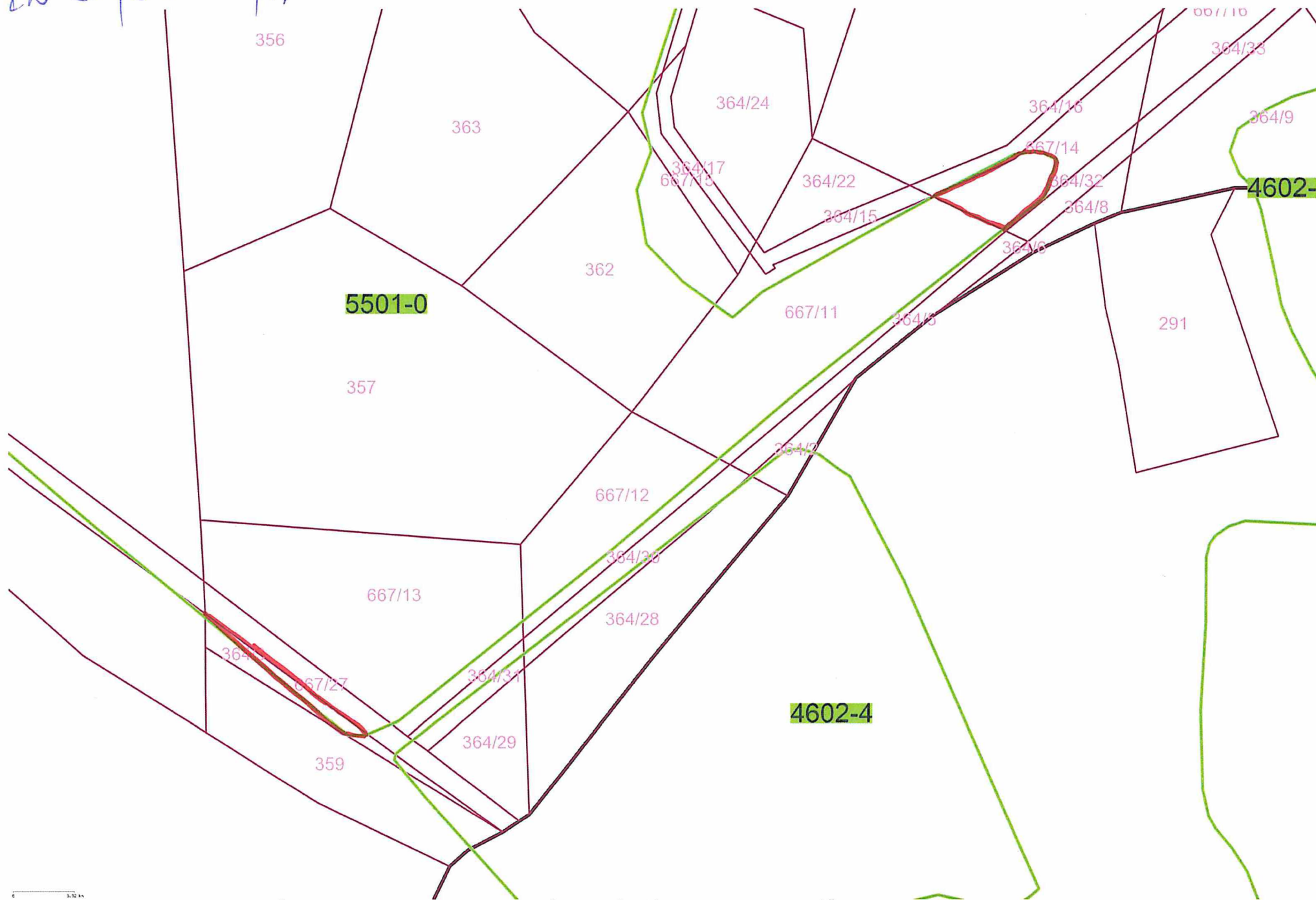
LN 167/17 stuzkove



Stužovice KN 270/1



LN 364/3 a 667/14

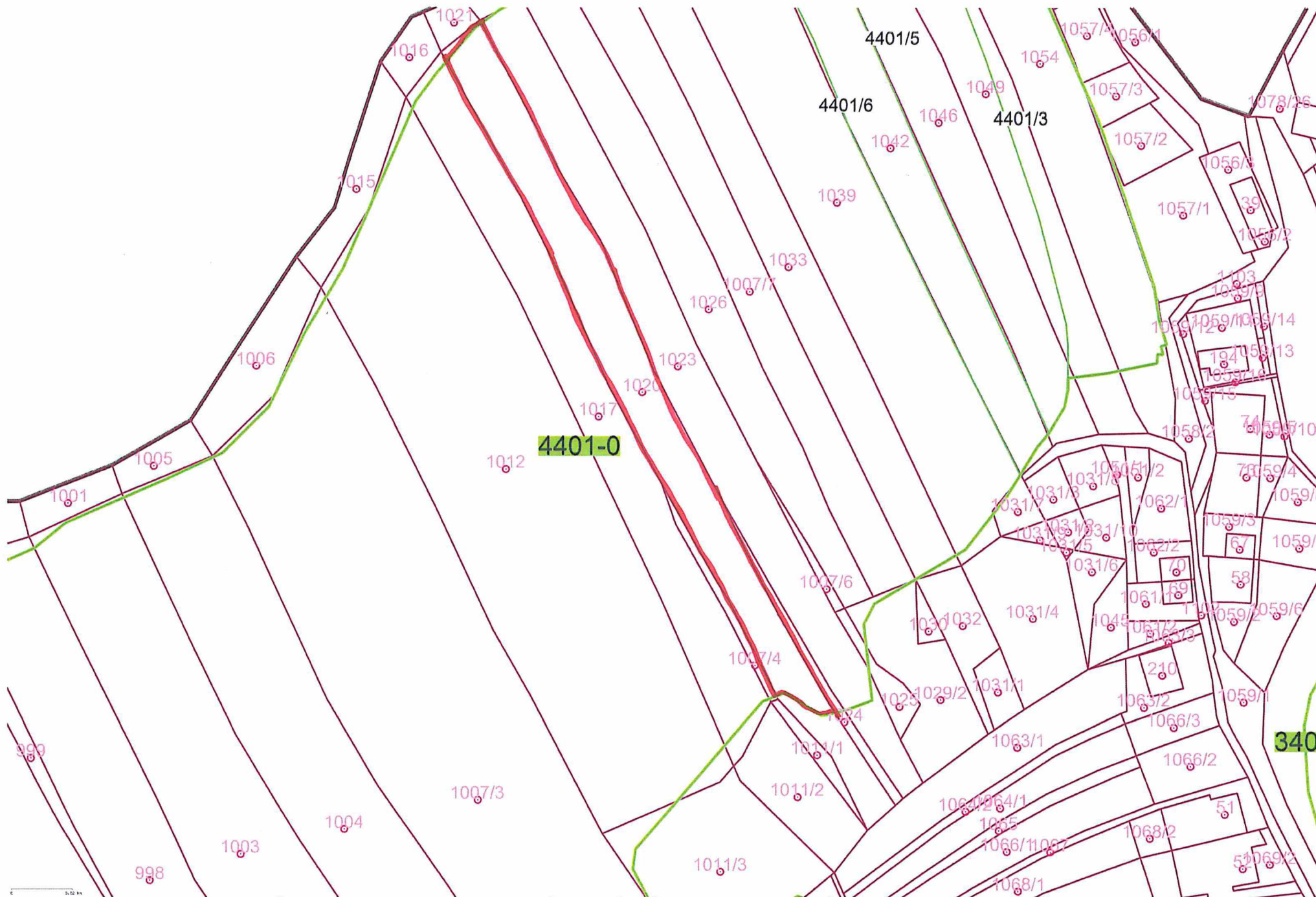


KN 496/12



1:1512, Zdroje dat: Digitální ortofotomapa © Český úřad zeměměřický a katastrální, Data půdních bloků a dílů © Ministerstvo zemědělství ČR

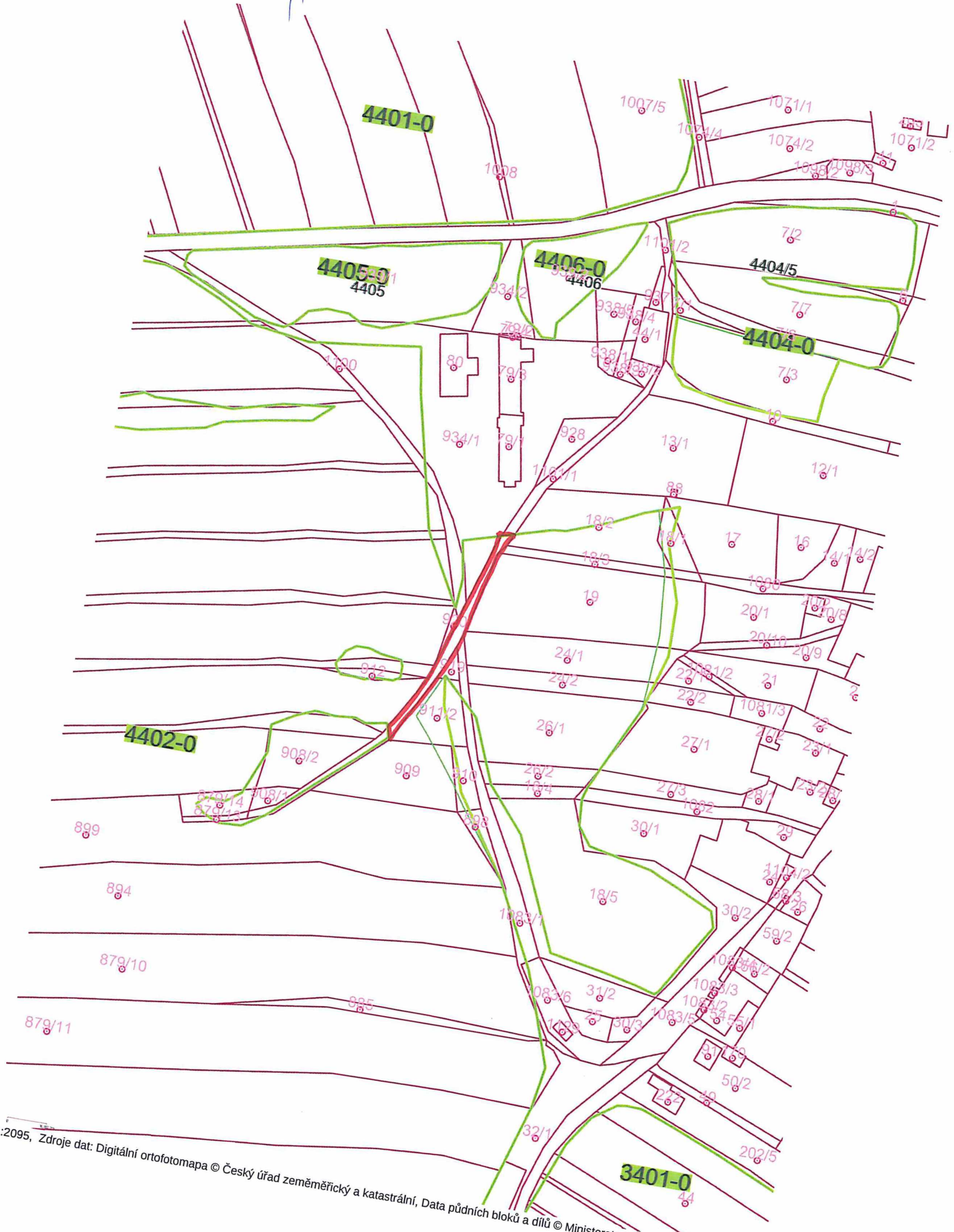
KN 1020



KN 1078/8



KN 1101/1



VÝPIS Z KATASTRU NEMOVITOSTÍ - KatastrNVF

20.7.2018 12:32:25

Informace o parcelách
na katastrálním území: Suchdol u Kunžaku
Číselný kód: 677558

Obec:	Kunžak	Číselný kód:	546615					
Okres:	Jindřichův Hradec	Číselný kód:	3303					
Par.cis	Díl	Výměra[m ²]	DP	CP-E	LV	Využití	Mapa	Parcelní skupina
506	0	4898 14			10002 26		KMD	2
Vlastník:	10002	Státní pozemkový úřad, Čast obce: Žižkov Husinecká 1024/11a-Praha, 13000 Česká republika						
Počet parcel								1
Výměra celkem[m ²]								4898

1:22671, Zdroje dat: Digitální ortofotomapa © Český úřad zeměměřičský a katastrální, Data půdních bloků a dílů © Ministerstvo zemědělství ČR



167/2

8602/8

8602/15

8701/25

8604/4

KN 506
Lucháčův n. v.

VÝPIS Z KATASTRU NEMOVITOSTÍ - KatastrNVF

20.7.2018 12:59:42

Informace o parcelách
na katastrálním území: Vlčice u Střížovic
Číselný kód: 758116

Obec:	Střížovice	Číselný kód:	508152					
Okres:	Jindřichův Hradec	Číselný kód:	3303					
Par.cis	Díl	Výměra[m ²]	DP	CP-E	LV	Využití	Mapa	Parcelní skupina
33/14	0	493	7		10002		KMD	2
		493	KÓD BPEJ 76701					
33/15	0	79	7		10002		KMD	2
		79	KÓD BPEJ 76701					
33/12	0	2262	7		10002		KMD	2
		1685	KÓD BPEJ 72911					
		577	KÓD BPEJ 76701					
Vlastník:	10002	Česká republika Státní pozemkový úřad, Čast obce: Žižkov Husinecká 1024/11a-Praha, 13000						
							Počet parcel	3
							Výměra celkem[m ²]	2834

KN 33/12, 14, 15 Pěče

