

SMLOUVA O ZŘÍZENÍ SLUŽEBNOSTI

uzavřená níže uvedeného data mezi těmito smluvními stranami :

Město Hodonín

sídlo: Masarykovo nám. 53/1, Hodonín, PSČ 695 35

zastoupené Mgr. Milanem Lúčkou, starostou

pověřen k podpisu: JUDr. Vítězslav Krabička, místostarosta, na základě usnesení Rady Města Hodonína č. 4338 ze dne 7. 2. 2017

IČ 00284891

DIČ CZ699001303

jako povinný ze služebnosti na straně jedné (dále jen „povinný“)

a

HM, s. r. o.

sídlo: Na Pískách 3903/5, Hodonín, PSČ 695 01

zapsaná v obchodním rejstříku vedeném Krajským soudem v Brně, oddíl C, vložka 22787

zastoupená Ing. Františkem Hnidákem, jednatelem

IČ 64508676

DIČ CZ64508676

jako oprávněný ze služebnosti na straně druhé (dále jen „oprávněný“)

za těchto podmínek :

I.

Prohlášení smluvních stran

1. Povinný je vlastníkem pozemku p. č. 1572/18 v k. ú. Hodonín. Pozemek je zapsán v katastru nemovitostí pro k. ú. Hodonín u Katastrálního úřadu pro Jihomoravský kraj, Katastrálního pracoviště Hodonín na listu vlastnictví č. 10001 – Město Hodonín (taktéž „služebný pozemek“).
2. Oprávněný je vlastníkem pozemku p. č. 1572/42 v k. ú. Hodonín. Pozemek je zapsán v katastru nemovitostí pro k. ú. Hodonín u Katastrálního úřadu pro Jihomoravský kraj, Katastrálního pracoviště Hodonín na listu vlastnictví č. 10284 (taktéž „panující pozemek“).

II.

Předmět smlouvy

Povinný touto smlouvou zřizuje ve prospěch oprávněného a každého vlastníka panujícího pozemku služebnost spočívající v právu umístění zpevněného vjezdu na části pozemku p. č. 1572/18 pro průchod a průjezd k pozemku p. č. 1572/42 v k. ú. Hodonín a v právu jeho užívání (služebnost cesty), jak je vyznačeno v geometrickém plánu č. 9694-46/2018 ověřeném dne 28. 3. 2018, jenž tvoří nedílnou součást této smlouvy. Rozsah služebnosti činí 17 m².

III.

Úplata za zřízení služebnosti a podmínky její úhrady

1. Smluvní strany se dohodly, že služebnost uvedenou v článku II. této smlouvy zřizuje povinný ve prospěch oprávněného a každého vlastníka panujícího pozemku po dobu

- životnosti zpevněného vjezdu, a to úplatně za jednorázovou úplatu ve výši 200,- Kč/m² (slovy: dvě stě korun českých za jeden metr čtvereční), což činí celkem 3.400,- Kč (slovy: třítisícečtyřista korun českých).
2. Povinný je plátcem daně z přidané hodnoty. Základ daně činí 3.400,- Kč, základní sazba daně z přidané hodnoty 21%, vypočtená daň 714,- Kč. Úhrada včetně daně z přidané hodnoty činí **4.114,- Kč** (slovy: čtyřtisícestočtrnáct korun českých). Za datum vystavení daňového dokladu a datum zdanitelného plnění se považuje datum uzavření smlouvy.
 3. Smluvní strany se dohodly, že výše uvedená úplata za zřízení služebnosti je splatná do 15 dnů od podpisu této smlouvy oběma smluvními stranami na účet povinného [REDAKCE] variabilní symbol 2119. Po zaplacení výše uvedené úplaty bude oprávněnému vystaven povinným daňový doklad.
 4. Pokud oprávněný zaplatí výše uvedenou úplatu za zřízení služebnosti po marném uplynutí dohodnuté lhůty, má povinný právo požadovat od oprávněného úrok z prodlení, jehož výše je stanovena zvláštním právním předpisem, a s tím spojené náklady.
 5. Pokud oprávněný nezaplatí výše uvedenou úplatu za zřízení služebnosti v dohodnuté lhůtě, smluvní strany sjednávají pro tento případ právo povinného odstoupit od smlouvy. Právo povinného odstoupit od smlouvy sjednávají smluvní strany i tehdy, bude-li oprávněný v prodlení se zaplacením byť i nepatrné části úplaty. Toto právo může povinný uplatnit kdykoliv po dobu, po kterou bude oprávněný v prodlení s plněním závazku.
 6. Oprávněný prohlašuje, že výše uvedenou služebnost za cenu dohodnutou v tomto článku přijímá. Povinný prohlašuje, že se zavazuje omezení svého vlastnického práva vyplývající z výše popsané služebnosti strpět.

IV.

Povinnosti a odpovědnost oprávněného

1. Smluvní strany sjednávají povinnost oprávněného bez zbytečných odkladů po jakémkoliv opravě, úpravě, údržbě, či jiném zásahu provedeném v souvislosti s výkonem práva odpovídajícího služebnosti uvést služební pozemek a jiný majetek nacházející se na tomto pozemku do původního stavu.
2. Odpovědnost oprávněného za případné škody způsobené povinnému na služebném pozemku a na jiném majetku povinného nacházejícím se na tomto pozemku při výkonu práva odpovídajícího služebnosti, stejně jako rozsah a způsob jejich úhrady se řídí příslušnými obecně závaznými právními předpisy.
3. Oprávněný bere na vědomí a souhlasí, že v případě zřizování, oprav, rekonstrukce, údržby inženýrských sítí, komunikací, popř. jiných terénních úprav či jakéhokoli jiného záměru povinného na služebném pozemku je povinný, případně ten, kdo shora uvedené činnosti bude pro povinného vykonávat, oprávněn zpevněný povrch vstupu a vjezdu rozebrat a po skončení prací uvést zpevněný povrch do stavu před zahájením prací.

V.

Schvalovací doložka

Zřízení služebnosti schválila Rada města Hodonína na své schůzi dne 11.9.2013..... usnesením č. 74/0.....

VI.

Vklad do katastru nemovitostí

1. Oprávněný nabývá právo odpovídající shora uvedené služebnosti vkladem tohoto práva do katastru nemovitostí.
2. Návrh na vklad práva odpovídajícího shora uvedené služebnosti do katastru nemovitostí podá na katastrální úřad povinný, a to až po zaplacení sjednané úplaty.
3. Poplatek za vklad do katastru nemovitostí uhradí oprávněný.

VII.

Změny na listech vlastnictví

Na základě této smlouvy se v katastru nemovitostí pro k. ú. Hodonín u Katastrálního úřadu pro Jihomoravský kraj, Katastrálního pracoviště Hodonín provedou příslušné změny na listech vlastnictví.

VIII.

Ostatní ujednání

Smluvní strany se zavazují, ukáže-li se, ať už z jakéhokoliv důvodu, že tato smlouva není způsobilá, aby byl podle ní povolen vklad práva odpovídajícího služebnosti do katastru nemovitostí v souladu s touto vůlí smluvních stran, doplnit tuto smlouvu o zřízení služebnosti, pozměnit ji, či uzavřít smlouvu o zřízení služebnosti v novém znění za stejných podmínek tak, aby předmětný nedostatek této smlouvy byl napraven a aby mohl být povolen vklad práva odpovídajícího služebnosti do katastru nemovitostí. Tyto úkony se smluvní strany zavazují učinit bez zbytečného odkladu poté, co budou k tomu katastrálním úřadem či druhou smluvní stranou vyzvány.

IX.


Závěrečná ujednání

1. Účastníci této smlouvy po jejím přečtení prohlašují, že souhlasí s jejím obsahem, že byla sepsána na základě pravdivých údajů a jejich vážné a svobodné vůle. Na důkaz toho připojují své podpisy.
2. Tato smlouva bude zveřejněna v Registru smluv vedeném Ministerstvem vnitra České republiky.
3. Smlouva je vyhotovena ve 4 stejnopisech, z nichž každý má platnost originálu, povinný obdrží 2 vyhotovení, oprávněný obdrží 1 vyhotovení a 1 vyhotovení bude povinným použito pro účely vkladu věcného práva odpovídajícího služebnosti do katastru nemovitostí.

V Hodoníně dne 19. 09. 2018


V Hodoníně dne 07. 08. 2018

Povinný :



JUDr. Vítězslav Krabička
místostarosta města

Oprávněný :



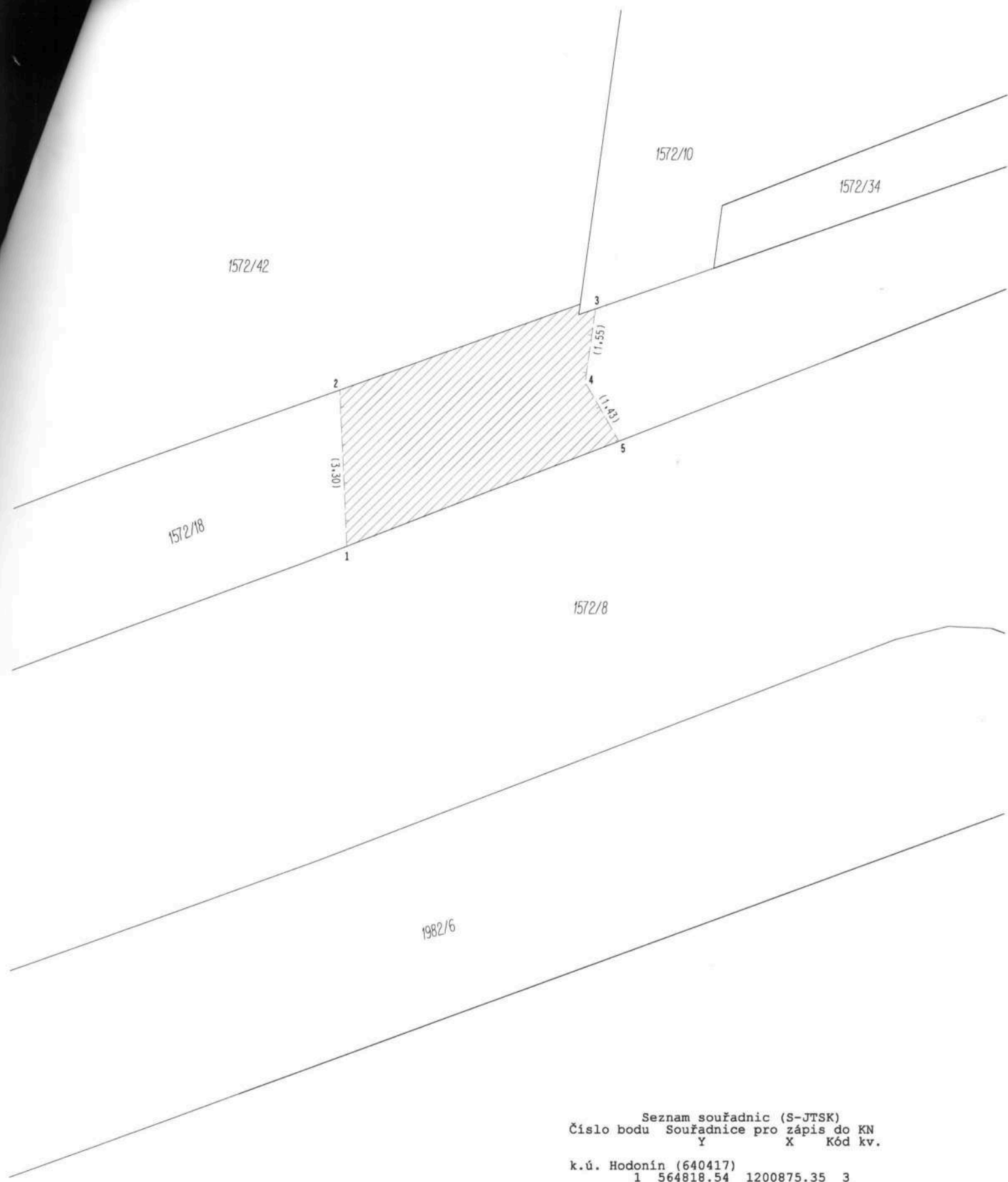
Ing. František Hnidák
jednatel společnosti
HM, s. r. o.

VÝKAZ DOSAVADNÍHO A NOVÉHO STAVU ÚDAJŮ KATASTRU NEMOVITOSTÍ

Dosavadní stav			Nový stav														
Označení pozemku parc. číslem	Výměra parcely		Druh pozemku	Označení pozemku parc. číslem	Výměra parcely		Druh pozemku	Typ stavby	Způsob využití	Způsob využití	Způsob využití	Porovnání se stavem evidence právních vztahů					
	ha	m ²			Způsob využití	ha						m ²	Způsob využití	Způsob využití	Díl přechází z pozemku označeného v katastru nemovitostí	Číslo listu vlastnictví	Výměra dílu
1572/18												1572/18		10001			

Druh věcného břemene: dle listiny
 Oprávněný: dle listiny

<p>GEOMETRICKÝ PLÁN pro vymezení rozsahu věcného břemene k části pozemku</p>	<p>Geometrický plán ověřil úředně oprávněný zeměměřický inženýr:</p>		<p>Stejnopis ověřil úředně oprávněný zeměměřický inženýr:</p>	
	Jméno, příjmení: ██████████		Jméno, příjmení: ██████████	
	Číslo položky seznamu úředně oprávněných zeměměřických inženýrů: 2213/2004		Číslo položky seznamu úředně oprávněných zeměměřických inženýrů: 2213/2004	
	Dne 28. března 2018 Číslo 58/2018		Dne 3. dubna 2018 Číslo 464/2018	
	Náležitosti a přesnost odpovídá právním předpisům.		Tento stejnopis odpovídá geometrickému plánu v elektronické podobě uloženému v dokumentaci katastrálního úřadu.	
Vyhotovitel:  LANKAŠOVÁ Marie, s.r.o. ZEMĚMĚŘICKÁ KANCELÁŘ Dobrovolského 3, Hodonín tel: 518 355 828	Katastrální úřad souhlasí s očíslováním parcel.		Ověření stejnopisu geometrického plánu v listinné podobě.	
Číslo plánu: 9694-46/2018 Okres: Hodonín Obec: Hodonín Kat. území: Hodonín Mapový list: Hodonín 5-0/13 Dosavadním vlastníkům pozemků byla poskytnuta možnost seznámit se v terénu s průběhem navrhovaných nových hranic, které byly označeny předepsaným způsobem.	KÚ pro Jihomoravský kraj KP Hodonín ██████████ PGP-348/2018-706 2018.04.03 09:39:22 CEST			



Seznam souřadnic (S-JTSK)
 Číslo bodu Souřadnice pro zápis do KN
 Y X Kód kv.

k.ú. Hodonín (640417)

1	564818.54	1200875.35	3
2	564818.70	1200872.05	6
3	564813.31	1200870.34	6
4	564813.52	1200871.88	3
5	564812.80	1200873.12	3