Seznam souřadnic (S-JTSK)

Č.bodu	Souřadnice pro zápis do KN Y	X	Kód kv.
1	792031.80	1130065.90	3
2	792032.05	1130065.77	3
3	792009.86	1130075.89	3
4	792009.29	1130076.14	3
5	792009.19	1130075.91	3
6	792009.76	1130075.66	3
7	791974.57	1130094.49	3
8	791974.96	1130094.20	3
9	791934.38	1130123.04	3
10	791934.66	1130122.84	3
11	791959.27	1130105.50	3
12	791959.57	1130105.30	3
13	791951.54	1130056.25	3
14	791951.31	1130056.01	3
15	791937.78	1130042.62	3
16	791937.99	1130042.88	3
17	791923.56	1130028.81	3
18	791923.32	1130028.57	3
19	791872.95	1129953.74	3
20	791872.80	1129954.22	3
21	791872.35	1129953.59	3
22	791872.69	1129954.19	3
23	791870.47	1129959.67	3
24	791870.86	1129960.13	3
25	791870.10	1129960.61	3
26	791870.68	1129960.51	3
27	791870.74	1129961.38	3
28	791871.10	1129961.02	3
29	791872.00	1129962.44	3
30	791872.32	1129962.06	3
31	791874.70	1129964.83	3
32	791875.04	1129964.47	3
33	791878.64	1129968.71	3
34	791879.00	1129968.35	3
35	791882.39	1129971.80	3
36	791882.13	1129972.24	3
37	791882.71	1129971.89	3
38	791882.45	1129972.33	3
39	791885.13	1129974.28	3
40	791884.77	1129974.64	3
41	791886.27	1129975.42	3
42	791885.93	1129975.78	3
43	791889.80	1129978.80	3
44	791889.46	1129979.16	3
45	791892.83	1129981.69	3
46	791892.49	1129982.05	3
47	791895.38	1129984.24	3
48	791895.77	1129983.99	3
49	791896.12	1129983.63	3
50	791896.84	1129984.33	3
51	791896.49	1129984.68	3
52	791895.79	1129984.66	3
53	791895.59	1129985.18	3
54	791898.91	1129987.73	3
55	791898.55	1129988.09	3
56	791902.00	1129990.91	3
57	791901.66	1129991.27	3
58	791904.19	1129992.94	3
59	791904.55	1129992.58	3
60	791904.90	1129992.23	3
61	791905.61	1129992.93	3
62	791905.26	1129993.29	3
63	791904.66	1129993.33	3
64	791904.82	1129994.21	3
65	791909.07	1129997.92	3
66	791908.71	1129998.26	3
67	791912.21	1130001.07	3
68	791911.85	1130001.43	3
69	791914.65	1130003.53	3
70	791914.31	1130003.89	3
71	791916.47	1130005.17	3
72	791916.15	1130005.55	3
73	791917.84	1130006.31	3
74	791918.11	1130005.90	3
75	791918.47	1130005.55	3
76	791919.17	1130006.26	3
77	791918.82	1130006.61	3
78	791918.60	1130007.10	3
79	791917.30	1130006.51	3
80	791922.13	1130010.64	3
81	791922.42	1130010.01	3
82	791922.77	1130009.65	3
83	791923.48	1130010.35	3
84	791923.13	1130010.71	3
85	791922.47	1130011.00	3
86	791922.14	1130011.38	3
87	791923.27	1130011.74	3
88	791922.93	1130012.10	3
89	791926.61	1130015.12	3
90	791926.27	1130015.48	3
91	791931.69	1130019.84	3

Seznam souřadnic (S-JTSK)

Č.bodu	Souřadnice pro zápis do KN Y	X	Kód kv.
92	791931.35	1130020.20	3
93	791935.27	1130023.22	3
94	791934.85	1130023.52	3
95	791935.51	1130023.73	3
96	791935.09	1130024.03	3
97	791940.25	1130028.21	3
98	791940.43	1130027.91	3
99	791940.78	1130027.54	3
100	791941.50	1130028.23	3
101	791941.16	1130028.59	3
102	791940.61	1130028.61	3
103	791939.65	1130028.33	3
104	791943.47	1130031.58	3
105	791943.11	1130031.94	3
106	791946.38	1130034.43	3
107	791946.02	1130034.79	3
108	791947.20	1130035.25	3
109	791947.55	1130035.60	3
110	791948.03	1130035.11	3
111	791948.90	1130034.04	3
112	791948.28	1130034.15	3
113	791948.22	1130033.39	3
114	791947.87	1130033.75	3
115	791947.38	1130036.14	3
116	791949.73	1130037.76	3
117	791949.39	1130038.12	3
118	791951.31	1130039.12	3
119	791950.97	1130039.48	3
120	791952.79	1130040.65	3
121	791952.08	1130040.66	3
122	791953.16	1130040.18	3
123	791953.34	1130040.00	3
124	791953.70	1130040.35	3
125	791953.52	1130040.53	3
126	791953.15	1130041.00	3
127	791957.33	1130045.14	3
128	791956.97	1130045.50	3
129	791961.83	1130049.54	3
130	791961.47	1130049.90	3
131	791964.66	1130052.41	3
132	791964.32	1130052.77	3
133	791967.80	1130055.29	3
134	791967.46	1130055.65	3
135	791971.95	1130059.34	3
136	791971.59	1130059.70	3
137	791974.13	1130061.51	3
138	791974.43	1130061.17	3
139	791974.60	1130060.99	3
140	791975.22	1130061.61	3
141	791974.75	1130062.12	3
142	791974.04	1130062.14	3
143	791975.79	1130063.12	3
144	791975.43	1130063.48	3
145	791977.91	1130065.26	3
146	791977.55	1130065.62	3
147	791979.78	1130067.10	3
148	791979.44	1130067.46	3
149	791982.22	1130069.43	3
150	791981.86	1130069.79	3
151	791987.11	1130074.34	3
152	791986.77	1130074.70	3
153	791991.26	1130078.19	3
154	791990.90	1130078.55	3
155	791992.89	1130080.01	3
156	791992.59	1130080.41	3
157	791994.94	1130081.02	3
158	791994.76	1130081.48	3
159	791996.25	1130081.42	3
160	791995.79	1130081.80	3
161	791997.83	1130081.21	6
162	791995.94	1130082.28	6
163	791993.85	1130082.34	3
164	791994.03	1130082.80	3
165	791989.55	1130084.63	3
166	791989.81	1130085.05	3
167	791983.60	1130088.60	3
168	791983.70	1130089.16	6
169	791981.56	1130090.22	3
170	791980.06	1130091.21	6
171	791981.89	1130089.53	3
172	791981.10	1130090.03	3
173	791981.41	1130089.37	3
174	791982.07	1130088.68	3
175	791981.57	1130088.64	3
176	791982.03	1130087.33	3
177	791981.53	1130087.37	3
178	791981.89	1130086.29	3
179	791981.39	1130086.39	3
180	791981.57	1130085.20	3
181	791981.11	1130085.38	3
182	791981.02	1130084.15	3

Seznam souřadnic (S-JTSK)

Č.bodu	Souřadnice pro zápis do KN Y	X	Kód kv.
183	791980.60	1130084.45	3
184	791979.47	1130082.46	3
185	791979.11	1130082.80	3
186	791976.48	1130079.53	3
187	791976.12	1130079.87	3
188	791974.35	1130077.26	3
189	791973.99	1130077.60	3
190	791970.94	1130073.72	3
191	791970.58	1130074.08	3
192	791965.41	1130068.19	3
193	791965.05	1130068.55	3
194	791959.21	1130062.17	3
195	791958.85	1130062.53	3
196	791956.10	1130059.04	3
197	791955.74	1130059.40	3
198	791952.07	1130054.98	3
199	791951.99	1130055.61	3
200	791951.89	1130055.92	3
201	791951.48	1130055.53	3
202	791951.60	1130055.22	3
203	791947.88	1130050.68	3
204	791947.52	1130051.04	3
205	791942.63	1130045.64	3
206	791942.27	1130046.00	3
207	791938.99	1130041.91	3
208	791938.73	1130042.35	3
209	791938.26	1130042.77	3
210	791937.90	1130042.42	3
211	791938.39	1130041.99	3
212	791935.59	1130038.06	3
213	791935.23	1130038.42	3
214	791934.42	1130037.08	3
215	791934.08	1130037.44	3
216	791931.25	1130033.92	3
217	791930.91	1130034.28	3
218	791928.71	1130031.64	3
219	791928.41	1130032.04	3
220	791927.66	1130030.91	3
221	791927.34	1130031.31	3
222	791924.29	1130027.80	3
223	791924.13	1130028.33	3
224	791923.78	1130028.70	3
225	791923.42	1130028.36	3
226	791923.77	1130027.99	3
227	791919.32	1130022.97	3
228	791918.96	1130023.33	3
229	791915.57	1130019.03	3
230	791915.60	1130019.80	3
231	791914.96	1130020.43	3
232	791914.26	1130019.71	3
233	791914.90	1130019.09	3
234	791911.45	1130015.09	3
235	791911.09	1130015.45	3
236	791908.40	1130011.80	3
237	791908.15	1130012.27	3
238	791907.87	1130012.53	3
239	791907.52	1130012.88	3
240	791906.81	1130012.18	3
241	791907.40	1130011.58	3
242	791903.79	1130007.65	3
243	791903.43	1130007.99	3
244	791902.41	1130005.92	3
245	791902.03	1130006.24	3
246	791901.50	1130004.87	3
247	791901.16	1130005.25	3
248	791900.37	1130004.05	3
249	791900.05	1130004.43	3
250	791896.76	1130000.38	3
251	791896.40	1130000.74	3
252	791893.87	1129997.65	3
253	791893.53	1129998.01	3
254	791888.97	1129992.75	3
255	791888.73	1129993.21	3
256	791888.32	1129992.62	3
257	791888.40	1129993.14	3
258	791888.10	1129993.33	3
259	791887.72	1129992.95	3
260	791887.76	1129992.58	3
261	791887.95	1129991.78	3
262	791887.53	1129992.06	3
263	791884.90	1129988.74	3
264	791884.54	1129989.10	3
265	791878.05	1129982.06	3
266	791877.71	1129982.42	3
267	791874.42	1129978.58	3
268	791874.06	1129978.94	3
269	791871.52	1129975.62	3
270	791871.16	1129975.98	3
271	791866.69	1129970.96	3
272	791866.33	1129971.32	3
273	791864.10	1129968.38	3

VÝKAZ DOSAVADNÍHO A NOVÉHO STAVU ÚDAJŮ KATASTRU NEMOVITOSTÍ

Dosavadní stav: Označení pozemku parc. číslem	Výměra parcely ha	Výměra parcely m²	Druh pozemku / Způsob využití	Nový stav: Označení pozemku parc. číslem	Výměra parcely ha	Výměra parcely m²	Druh pozemku / Způsob využití	Typ stavby / Způsob využití	Způs. určení výměr	Porovnání se stavem evidence právních vztahů: Díl přechází z pozemku označeného v katastru nemovitostí	dřívější poz. evidenci	Číslo listu vlastnictví	Výměra dílu ha	Výměra dílu m²	Označení dílu
st.354										st.354		201			
st.355										st.355		1949			
st.356										st.356		2223			
st.357										st.357		1899			
st.358										st.358		1898			
st.359										st.359		1103			
st.438										st.438		2197			
st.505										st.505		2036			
508/70										508/70		2151			
508/74										508/74		2153			
st.565										st.565		702			
st.566										st.566		1314			
st.567										st.567		8084			
st.568										st.568		2135			
st.569										st.569		2022			
st.570										st.570		2207			
st.610										st.610		2243			
720/1										720/1		1			
720/2										720/2		1			

Druh věcného břemene: Právo zřizovat a provozovat zařízení distribuční soustavy, přetínat nemovitosti vodiči. a umisťovat v nich vedení

Oprávněný: Dle smlouvy.

Seznam souřadnic (S-JTSK)

Č.bodu	Souřadnice pro zápis do KN Y	X	Kód kv.
274	791863.80	1129968.80	3
275	791863.34	1129968.01	3
276	791863.27	1129968.53	3
277	791862.75	1129968.08	3
278	791862.99	1129968.56	3
279	791861.10	1129969.92	3
280	791861.80	1129969.88	3
281	791861.63	1129970.41	3
282	791861.96	1129970.03	3
283	791934.48	1130123.34	3
284	791934.90	1130123.05	3
285	791959.32	1130105.77	3
286	791959.77	1130105.45	3
287	791974.73	1130094.83	3
288	791975.20	1130094.49	3
289	792031.94	1130066.40	3
290	792032.40	1130066.20	3
291	792031.81	1130066.15	3
292	792032.25	1130065.91	3
293	791870.26	1129960.79	3
294	791947.68	1130034.76	3
295	791975.05	1130061.79	3
296	791924.00	1130028.47	3
297	791923.64	1130028.12	3
298	791915.32	1130020.08	3
299	791914.62	1130019.36	3
300	791907.16	1130011.82	3
301	791863.62	1129968.15	3

Přehled kladu listů:

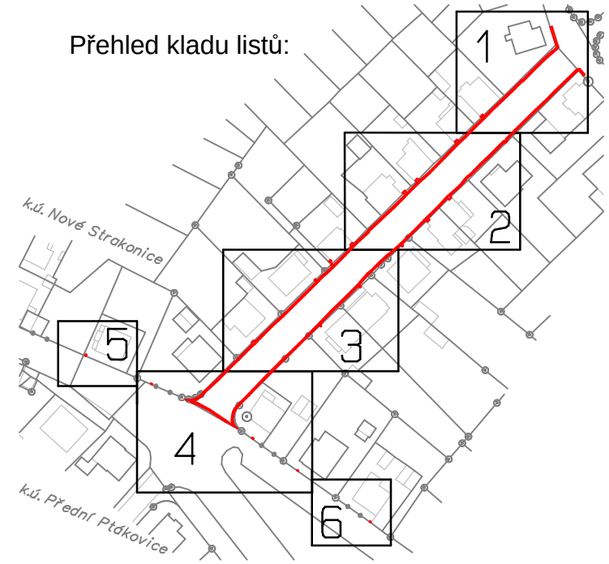

GEOMETRICKÝ PLÁN pro

vymezení rozsahu věcného břemene k části pozemku

Vyhotovitel:	Ingera Písek s.r.o. Jeronýmova 906/47 397 01 Písek Tel.: 382 210 634, 777 739 692
Číslo plánu:	1527-297/2017
Okres:	Strakonice
Obec:	Strakonice
Kat. území:	Nové Strakonice
Mapový list:	Strakonice 6-5/11, 6-4/33, /34

Dosavadním vlastníkům pozemků byla poskytnuta možnost seznámit se v terénu s průběhem navrhovaných nových hranic, které byly označeny předepsaným způsobem:

Geometrický plán ověřil úředně oprávněný zeměměřický inženýr:

Jméno, příjmení: Ing. Vít Beran

Číslo položky seznamu úředně oprávněných zeměměřických inženýrů: 2021/2001

Dne: 15. dubna 2018 Číslo: a-50/2018

Náležitostmi a přesností odpovídá právním předpisům.

Katastrální úřad souhlasí s očíslováním parcel.

KÚ pro Jihočeský kraj
KP Strakonice
Ing. Miroslava Řehořová
PGP-398/2018-307
2018.04.26 09:05:35 CEST

Stejnopis ověřil úředně oprávněný zeměměřický inženýr:

Jméno, příjmení:

Číslo položky seznamu úředně oprávněných zeměměřických inženýrů:

Dne: Číslo:

Tento stejnopis odpovídá geometrickému plánu v elektronické podobě uloženému v dokumentaci katastrálního úřadu.

Ověření stejnopisu geometrického plánu v listinné podobě.

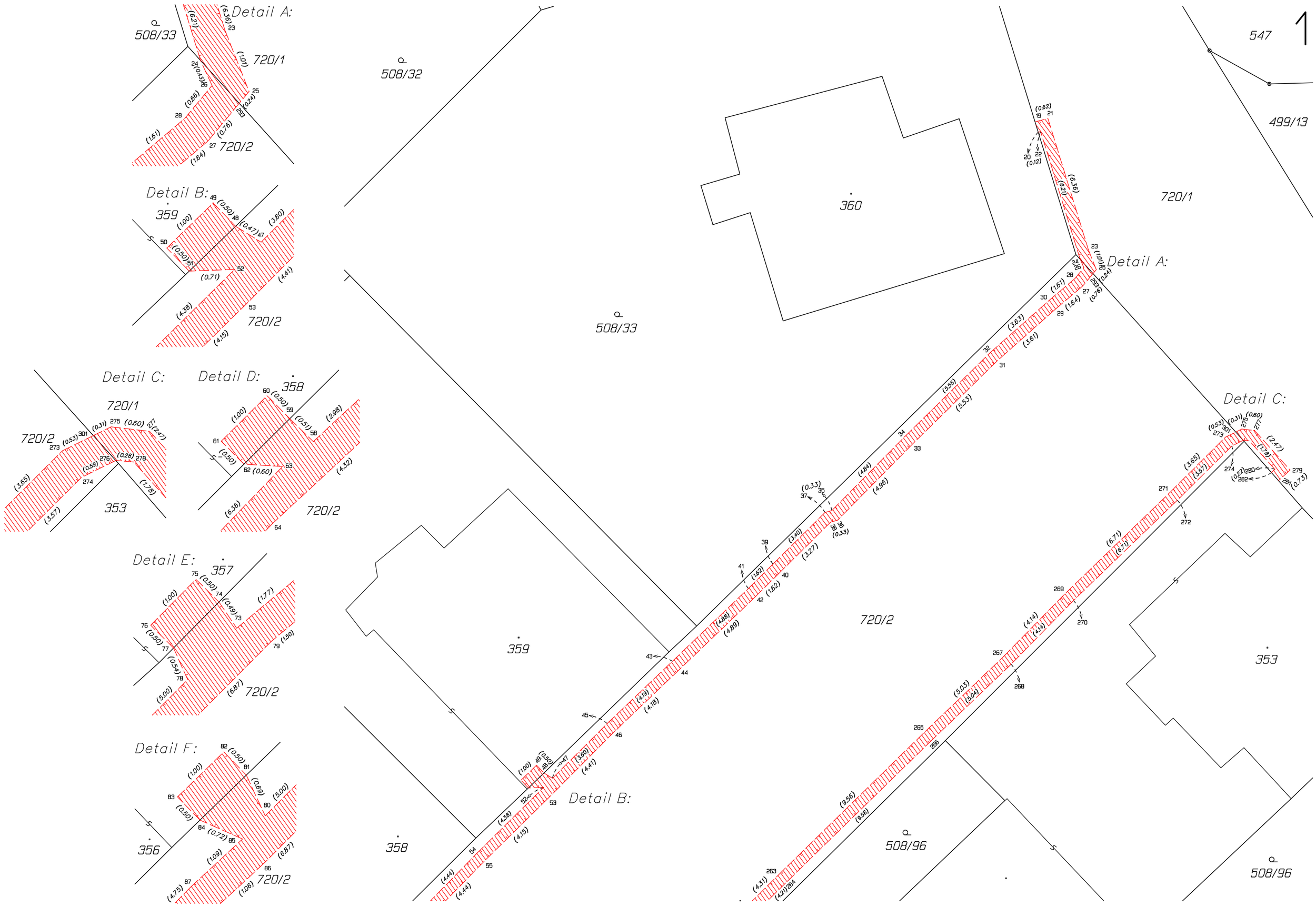
Detail A:
508/33
720/1
720/2
508/32
Detail B:
359
720/2
508/33
Detail C:
Detail D:
358
720/1
720/2
353
720/2
Detail E:
357
720/2
Detail F:
356
720/2
358
Detail B:
359
720/2
508/96
353
508/96
360
720/1
Detail A:
547
499/13
Detail C:

2
508/96
1151
508/3
358
357
356
508/3
720/2
354
355
567
438
1205
508/28
508/29
Detail D:
Detail E:
Detail F:
Detail G:
Detail H:
Detail I:
Detail J:
Detail K:

3
508/68
566
854
438
567
508/69
565
720/2
610
568
508/76
508/70
508/80
508/75
Detail L:
Detail M:
Detail N:
Detail O:
Detail P:

508/71
509
508/70
671
k.ú. Nové Strakonice
k.ú. Přední Ptákovice
720/2
508/80
569
609/1
313/4
639/1
609/4
315
508/74
694

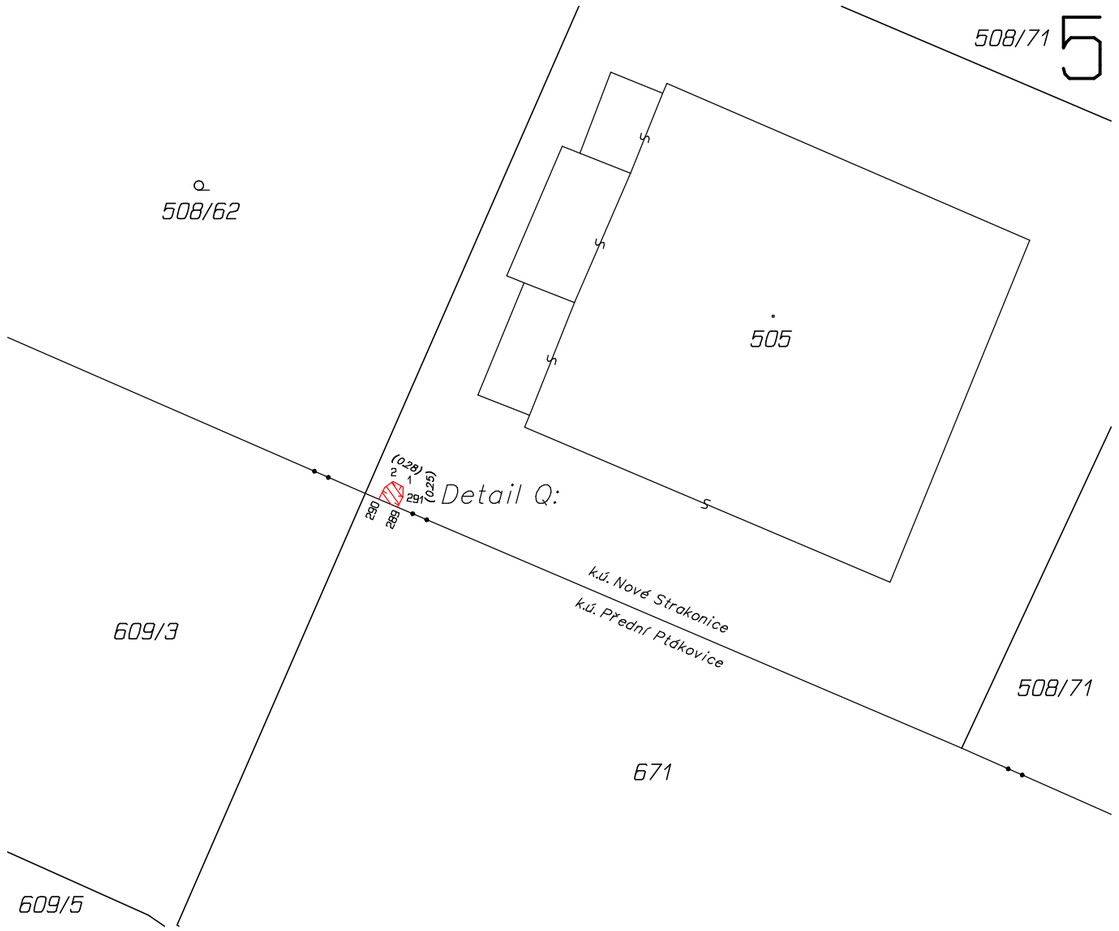
5
508/71
508/62
505
Detail Q:
(0.38)
(0.25)
290
289
291
609/3
k.ú. Nové Strakonice
k.ú. Přední Ptákovice
508/71
671
609/5

6
508/74
570
k.ú. Nové Strakonice
k.ú. Přední Ptákovice
(0.32)
(0.34)
(0.32)
284
283
609/1
508/73
315

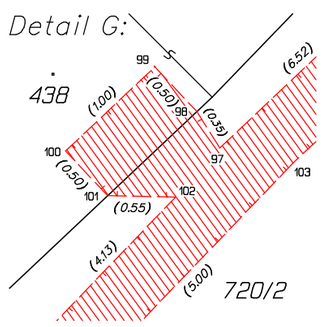
Detail G:
438
99
(0.50)
98
(0.35)
(6.52)
(1.00)
100
(0.50)
101
(0.55)
102
97
103
(4.13)
(5.00)
720/2

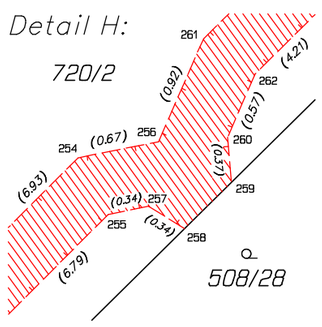
Detail H:
720/2
261
(0.92)
(4.21)
262
(0.57)
(6.93)
254
(0.67)
256
(1.07)
260
259
(0.34)
257
255
(0.34)
258
(6.79)
508/28

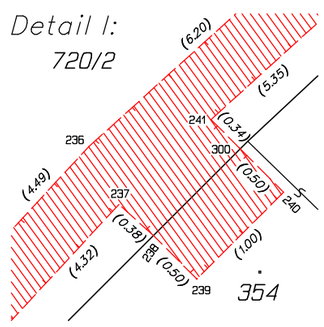
Detail I:
720/2
(6.20)
(5.35)
241
(0.34)
300
(0.50)
240
236
(4.49)
237
(0.38)
288
(0.50)
239
(1.00)
(4.32)
354

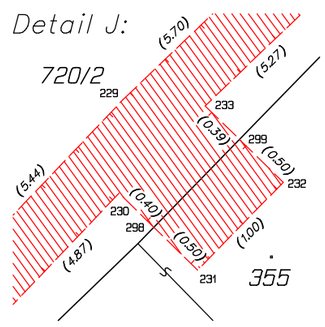
Detail J:
720/2
(5.70)
(5.27)
229
233
(0.39)
299
(0.50)
232
(5.44)
(0.40)
230
298
(0.50)
(1.00)
(4.87)
231
355

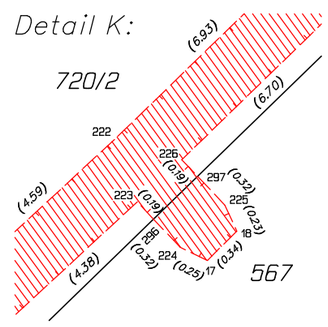
Detail K:
720/2
(6.93)
(6.70)
222
226
(0.19)
297
(0.32)
225
(0.23)
223
(0.19)
18
(4.59)
256
(0.32)
224
(0.25)
17
(0.34)
(4.38)
567

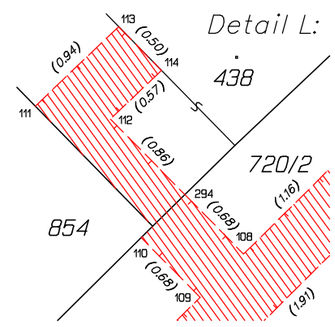
Detail L:
113
(0.50)
114
(0.94)
438
(0.57)
111
112
(0.86)
720/2
294
(1.16)
(0.68)
108
854
110
(0.88)
109
(1.91)

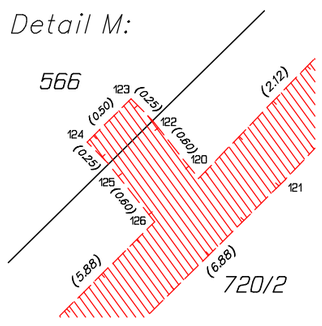
Detail M:
566
123
(0.25)
(2.12)
(0.50)
124
122
(0.60)
120
(0.25)
121
125
(0.60)
126
(5.88)
(6.88)
720/2

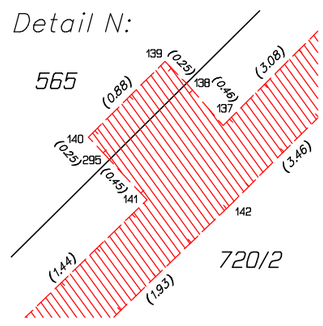
Detail N:
565
139
(0.25)
138
(0.46)
(3.08)
(0.88)
137
140
(0.25)
295
(0.45)
141
(3.46)
142
(1.44)
(1.95)
720/2

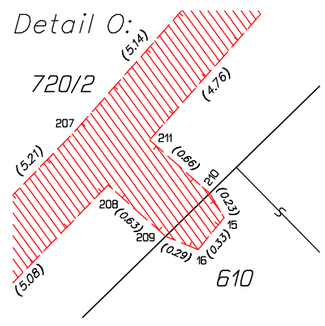
Detail O:
720/2
(5.14)
(4.76)
207
211
(0.66)
210
(0.23)
(5.21)
208
(0.63)
209
(0.29)
16
(0.33)
15
(5.08)
610

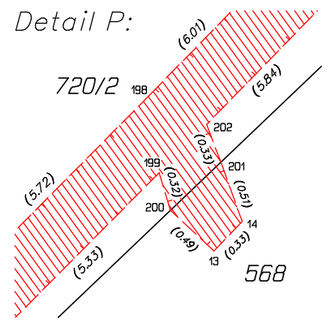
Detail P:
720/2
198
(6.01)
(5.84)
202
(0.35)
199
(0.32)
201
(0.51)
200
(0.49)
14
13
(0.35)
(5.72)
(5.33)
568

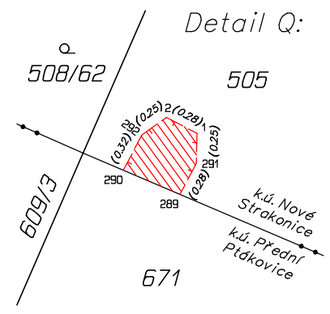
Detail Q:
508/62
505
(0.25)
2
(0.28)
(0.32)
18
(0.25)
291
290
(0.28)
289
609/3
k.ú. Nové Strakonice
k.ú. Přední Ptákovice
671