

Výpočet pachtu k dodatku č. 1 pachtovní smlouvy č. 31N17/39

Datum tisku: 6.9.2018

Spočítáno k datu splátky: 1. 10. 2018

Vydané parcely:

Poznámka	Parcela	/	Díl	Skup.	Výměra [m ²]	Datum zahájení pachtu	Datum ukončení pachtu	Počet dní	Pacht [Kč]
Katastr: Naděje									
	727		2	2	10891	1.7.2017	19.6.2018	261	829,87
Celkem za katastr					10891				829,87
Celkem vydané parcely					10891				829,87

Stávající parcely:

Poznámka	Parcela	/	Díl	Skup.	Výměra [m ²]	Datum zahájení pachtu	Datum ukončení pachtu	Počet dní	Pacht [Kč]
Katastr: Česká Ves v Podještědí									
	483			2	1086	6.9.2018		25	17,56
	1096			2	42	6.9.2018		25	0,68
	1184			2	258	1.7.2017		365	60,90
Celkem za katastr					1386				79,14
Katastr: Dolní Světlá pod Luží									
	537		1	2	19092	1.7.2017		365	1 850,78
Celkem za katastr					19092				1 850,78
Katastr: Mařenice									
	702		11	2	28655	1.7.2017		365	3 180,71
Celkem za katastr					28655				3 180,71
Katastr: Naděje									
	766		2	2	5706	1.7.2017		365	608,03
	876		1	2	21375	1.7.2017		365	2 277,72
Celkem za katastr					27081				2 885,75
Katastr: Postřelná									
	276		5	2	26	1.7.2017		365	5,40
Celkem za katastr					26				5,40
Katastr: Trávník u Cvikova									
	264		7	2	9378	1.7.2017		365	981,97
	414		1	2	11240	1.7.2017		365	1 176,94
	519		1	2	7470	1.7.2017		365	782,18
	537		1	2	5931	1.7.2017		365	621,04
	537		4	2	2554	1.7.2017		365	267,43
	627		1	2	35271	1.7.2017		365	3 693,23

Výpočet pachtu k dodatku č. 1 pachtovní smlouvy č. 31N17/39

Datum tisku: 6.9.2018

Spočítáno k datu splátky: 1. 10. 2018

627	4	2	182	1.7.2017	365	19,06
Celkem za katastr			72026			7 541,85
Celkem stávající parcely			148266			15 543,63
Celkem						16 373

Příloha pachtovní smlouvy č. 31N17/39Variabilní symbol: 3111739 Uzavřeno: 30.6.2017 Roční pacht: **15 792 Kč**

Datum tisku: 6.9.2018 Účinná od: 1.7.2017

Pachtýři:

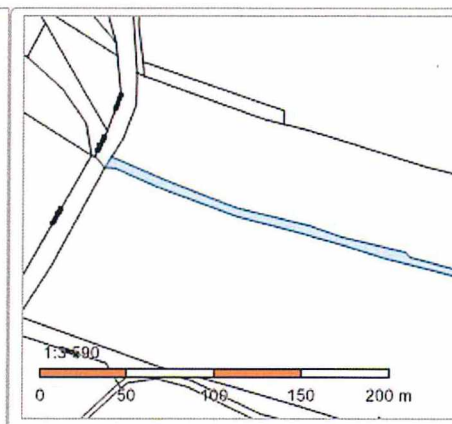
Název	Adresa
JAGRA spol. s r. o.	Postřelná 76, 47125 Jablonné v Podještědí

Nemovitosti:

Pozn.	Parcela	/	Díl	Skp.	Kult.	Číslo LV	Typ sazby	Cena [Kč]	Výměra [m ²]	%	Pacht [Kč]
Katastr: Česká Ves v Podještědí											
	483			2	14	10002	pc/ha	63 800	1 086	3,7	256,36
	1096			2	14	10002	pc/ha	63 800	42	3,7	9,91
	1184			2	7	10002	pc/ha	63 800	258	3,7	60,90
Celkem za katastr									1 386		327,18
Katastr: Dolní Světlá pod Luží											
	537	1		2	7	10002	pc/ha	26 200	19 092	3,7	1 850,78
Celkem za katastr									19 092		1 850,78
Katastr: Mařenice											
	702	11		2	2	10002	pc/ha	30 000	28 655	3,7	3 180,71
Celkem za katastr									28 655		3 180,71
Katastr: Naděje											
	766	2		2	7	10002	pc/ha	28 800	5 706	3,7	608,03
	876	1		2	7	10002	pc/ha	28 800	21 375	3,7	2 277,72
Celkem za katastr									27 081		2 885,75
Katastr: Postřelná											
	276	5		2	7	10002	pc/ha	56 100	26	3,7	5,40
Celkem za katastr									26		5,40
Katastr: Trávník u Cvikova											
	264	7		2	7	10002	pc/ha	28 300	9 378	3,7	981,97
	414	1		2	7	10002	pc/ha	28 300	11 240	3,7	1 176,94
	519	1		2	7	10002	pc/ha	28 300	7 470	3,7	782,18
	537	1		2	7	10002	pc/ha	28 300	5 931	3,7	621,04
	537	4		2	7	10002	pc/ha	28 300	2 554	3,7	267,43
	627	1		2	2	10002	pc/ha	28 300	35 271	3,7	3 693,23
	627	4		2	2	10002	pc/ha	28 300	182	3,7	19,06
Celkem za katastr									72 026		7 541,85
Celkem									148 266		15 792

Informace o pozemku

Parcelní číslo:	483
Obec:	Jablonné v Podještědí [5616311]
Katastrální území:	Česká Ves v Podještědí [656208]
Číslo LV:	10002
Výměra [m ²]:	1086
Typ parcely:	Parcela katastru nemovitostí
Mapový list:	KMD
Určení výměry:	Graficky nebo v digitalizované mapě
Způsob využití:	ostatní komunikace
Druh pozemku:	ostatní plocha



Vlastníci, jiní oprávnění

Vlastnické právo	Podíl
Česká republika,	
Příslušnost hospodařit s majetkem státu	Podíl
Státní pozemkový úřad, Husinecká 1024/11a, Žižkov, 13000 Praha 3	

Způsob ochrany nemovitosti

Název	
zemědělský půdní fond	

Seznam BPEJ

Parcela nemá evidované BPEJ.

Omezení vlastnického práva

Nejsou evidována žádná omezení.

Jiné zápisy

Typ	
Změna výměr obnovou operátu	

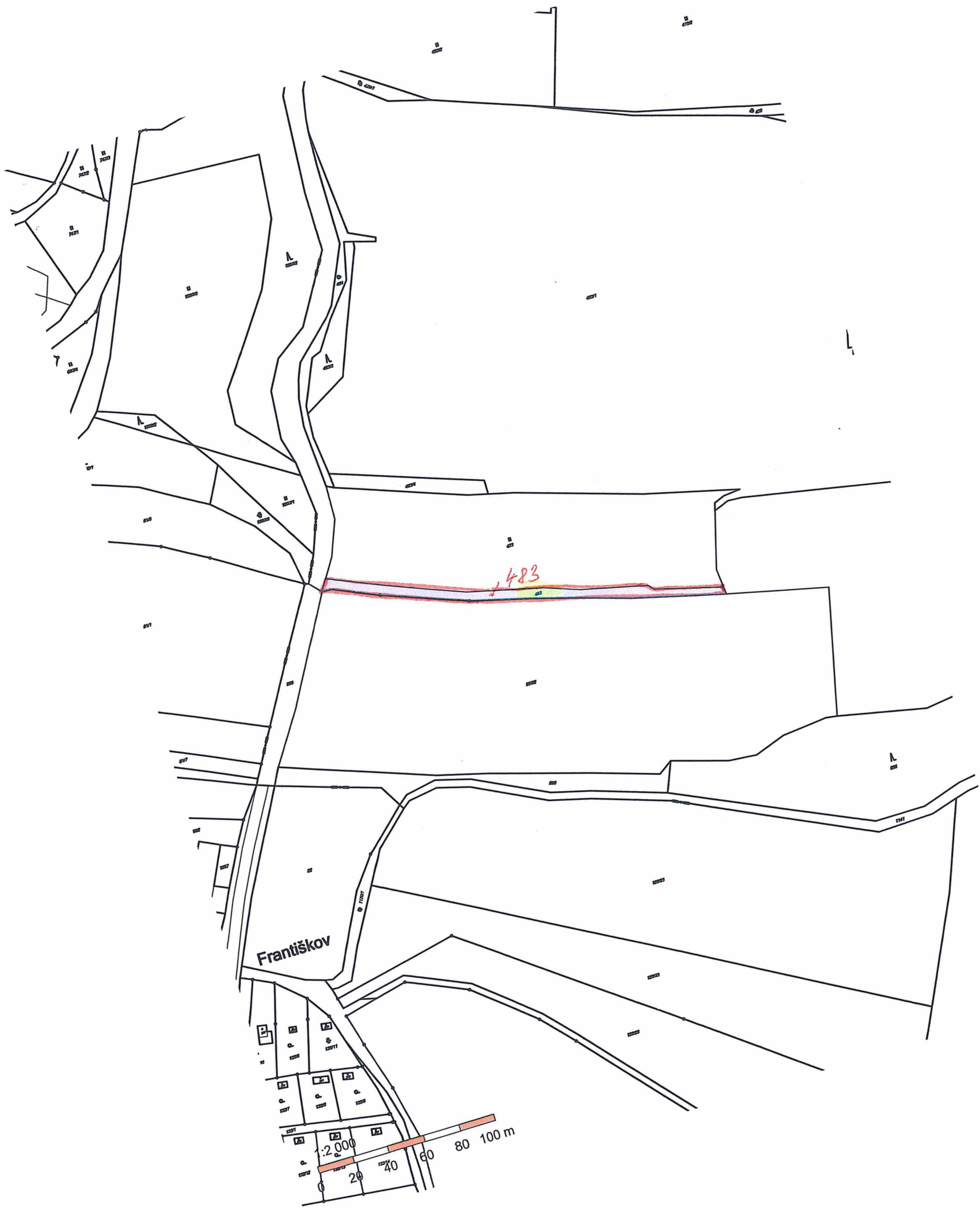
Řízení, v rámci kterých byl k nemovitosti zapsán cenový údaj

Nemovitost je v územním obvodu, kde státní správu katastru nemovitostí ČR vykonává [Katastrální úřad pro Liberecký kraj, Katastrální pracoviště Liberec](#)

Zobrazené údaje mají informativní charakter. Platnost k 06.09.2018 09:00:00.

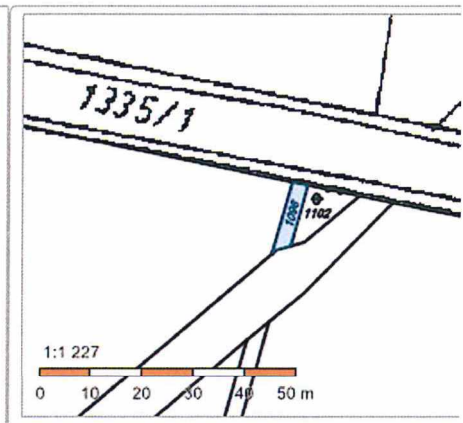
© 2004 - 2018 [Český úřad zeměměřický a katastrální](#), Pod sídlištěm 1800/9, Kobylisy, 18211 Praha 8
 Podání určená katastrálními úřady a pracovišti zasílejte přímo na [jejich e-mail adresu](#).

Verze aplikace: 5.5.2 build 0



Informace o pozemku

Parcelní číslo:	1096
Obec:	Jablonné v Podještědí [5616311]
Katastrální území:	Česká Ves v Podještědí [656208]
Číslo LV:	10002
Výměra [m ²]:	42
Typ parcely:	Parcela katastru nemovitostí
Mapový list:	KMD
Určení výměry:	Graficky nebo v digitalizované mapě
Způsob využití:	ostatní komunikace
Druh pozemku:	ostatní plocha



Vlastníci, jiní oprávnění

Vlastnické právo	Podíl
Česká republika,	
Příslušnost hospodařit s majetkem státu	Podíl
Státní pozemkový úřad, Husinecká 1024/11a, Žižkov, 13000 Praha 3	

Způsob ochrany nemovitosti

Název
zemědělský půdní fond

Seznam BPEJ

Parcela nemá evidované BPEJ.

Omezení vlastnického práva

Nejsou evidována žádná omezení.

Jiné zápisy

Nejsou evidovány žádné jiné zápisy.

Řízení, v rámci kterých byl k nemovitosti zapsán cenový údaj

Nemovitost je v územním obvodu, kde státní správu katastru nemovitostí ČR vykonává [Katastrální úřad pro Liberecký kraj, Katastrální pracoviště Liberec](#)

Zobrazené údaje mají informativní charakter. Platnost k 06.09.2018 09:00:00.

© 2004 - 2018 [Český úřad zeměměřičký a katastrální](#), Pod sídlištěm 1800/9, Kobylisy, 18211 Praha 8
Podání určená katastrálním úřadům a pracovištím zasílejte přímo na [jejich e-mail adresu](#).

Verze aplikace: 5.5.2 build 0

1335/1

1096

ϕ 1102

