

Pozemkový fond České republiky

Šídlo: Praha 3, Husinecká 1024/11a, PSČ 130 00

zastoupený Ing Jiřím Lokočem, vedoucím územního pracoviště PF ČR v Opavě, adresa
Horní nám. č. 2. 746 57 Opava

IČ: 45797072

DIČ: CZ45797072

Zapsán v obchodním rejstříku vedeném Městským soudem v Praze, odd. A, vložka 6664

Bankovní spojení: GEMB, a. s., číslo účtu 1001003-734/0600

(dále jen „pronajímatel“)

- na straně jedné -

a

Obchodní zemědělská společnost ZEMPOL, spol.s.r.o.

Wolkerova 485

749 01 Vítkov

IČ 42767881

zastoupená Ing. Karlem Müllerem a Ing. Jaroslavem Marethem

- na straně druhé -

uzavírají tuto

**dohodu o zaplacení úhrady za užívání nemovitosti
č. 6 N 06/22**

Čl. I

Uživatel nemovitostí ve vlastnictví státu a ve správě pronajímatele zapsané
u Katastrálního pracoviště Opava, Katastrálního úřadu pro Moravskoslezský kraj

Pozemky:

obec	kat.území	druh evidence	parc. č.	výměra	druh pozemku	využití, resp. specifikace stavby či budovy
Vítkov	Vítkov	KN	1810/1	57322 m ²	zastavěná plocha	
Vítkov	Vítkov	KN	1810/9	561 m ²	zastavěná plocha	

	Staré Oldřůvky	KN	St. 17/2	775 m2	zastavěná plocha	
	Staré Oldřůvky	KN	227/1	764 m2	jiná plocha	
	Staré Oldřůvky	GP	St.17	940 m2		
	Staré Oldřůvky	GP	346	374 m2		
	Staré Oldřůvky	GP	352	830 m2		
	Staré Oldřůvky	GP	353	1741 m2		
	Staré Oldřůvky	GP	354	23002 m2		
	Staré Oldřůvky	GP	403	149 m2		
	Staré Oldřůvky	GP	404	5380 m2		
	Staré Oldřůvky	GP	407 díl2	4473 m2		
	Staré Oldřůvky	GP	409 díl2	256 m2		
	Staré Oldřůvky	GP	410 díl2	4105 m2		
	Staré Oldřůvky	GP	433/1	5398 m2		
	Staré Oldřůvky	GP	433/2	810 m2		
	Staré Oldřůvky	GP	434	1798 m2		
Celkem				108 678 m2		

Nemovitosti – viz příloha č. 1, která je nedílnou součástí této dohody,

se zavazuje za jejich užívání od 1.10.2005 do 12.1.2006 zaplatit pronajímateli úhradu za užívání (dále jen „úhrada“).

Čl. II

Roční úhrada za užívání nemovitosti specifikované v čl. I této dohody je stanovena dohodou a činí **175 016,- Kč** (slovy: jednostosedmdesátpěttisícšestnáct korun českých).

Celková úhrada za období od 1.10.2005 do 12.1.2006 tedy činí **49 868,- Kč** (slovy: čtyřicetdevěttisícosmsetšedesátosm korun českých).

Čl. III

Uživatel se zavazuje celkovou úhradu specifikovanou v čl. II této dohody, kterou tímto uznává co do důvodu a výše, zaplatit na účet pronajímatele vedený u GEMB, a. s., číslo účtu 1001003-734/0600, variabilní symbol 6 1 06 22 do 1.10.2006, a to v jedné splátce.

Čl. IV

Další užívací vztahy k nemovitosti specifikované v čl. I. této dohody budou řešeny nájemní smlouvě č. 6 N 06/22, která bude uzavřena po podpisu této dohody.

Čl. V

Uživatel souhlasí se zpracováním a uchováním svých osobních údajů pronajímatelem. Tento souhlas uživatel poskytuje na dobu 10 let a zároveň se zavazuje, že po tuto dobu souhlas se zpracováním a uchováním osobních údajů neodvolá.

Čl. VI

Tato dohoda je vyhotovena v čtyřech stejnopisech, z nichž každý má platnost originálu. Jeden stejnopis přebírá uživatel a ostatní jsou určeny pro pronajímatele.


Čl. VII


Tato dohoda nabývá platnosti a účinnosti dnem jejího podpisu smluvními stranami.


Čl. VIII

Účastníci dohody po jejím přečtení prohlašují, že s jejím obsahem souhlasí a že tato dohoda je shodným projevem jejich vážné a svobodné vůle, a na důkaz toho připojují své podpisy.

V Opavě dne 13.1.2006


Pozemkový fond ČR
územní pracoviště Opava
Horní nám. č. 2
740 57 Opava
.....
Pozemkový fond České republiky
vedoucí územního pracoviště
Ing. Jiří Lokoč


.....
Ing. Karel Müller


.....
Ing. Jaroslav Mareš

Za správnost:
Ing. Sklenářová Ingrid

OBCHODNÉ ZEMEDELSKÁ SPOLEČNOST

ZEMPOL s.r.o.

Wolkerova 185, VÍTKOV, 740 01
IČO: 477181 DIČ: CZ477181
tel.: 0654 / 2071-2, fax: 0654 / 2572

