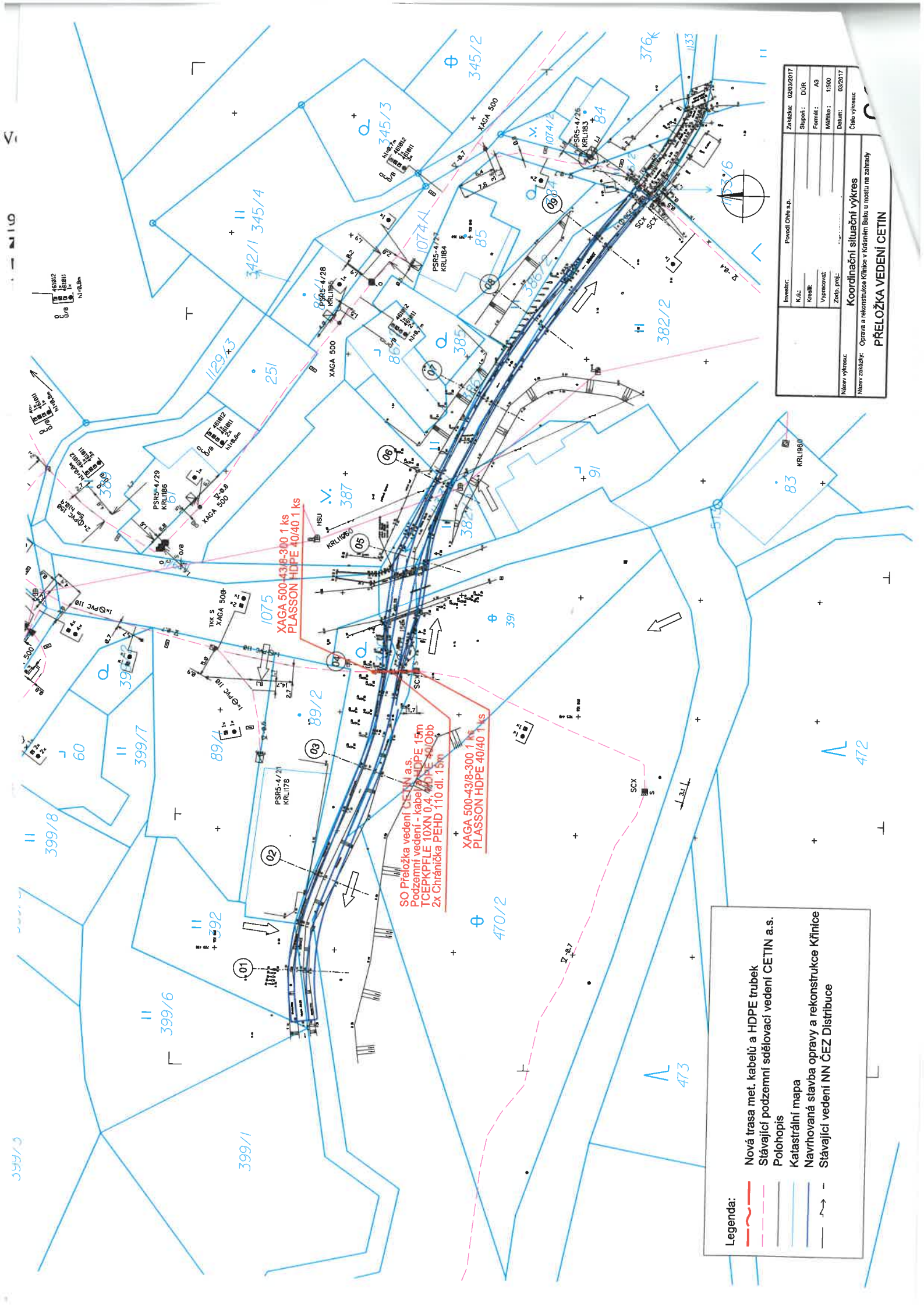


**Legenda:**

 Navrhovaná trasa přeložky CETIN a.s.

	Investor:	Povodí Ohře s.p.	Zakázka:	02/03/2017
	K.ú.:		Stupeň:	DŮR
	Kreslil:		Formát:	A4
	Vypracoval:		Měřítko:	...
	Zodp. proj.:		Datum:	03/2017
Název výkresu:	Situční výkres širších vztahů			Číslo výkresu:
Název zakázky:	Oprava a rekonstrukce Křínice v Krásném Boku u mostu na zahrady			<b>C.1</b>
<b>PŘELOŽKA VEDENÍ CETIN</b>				



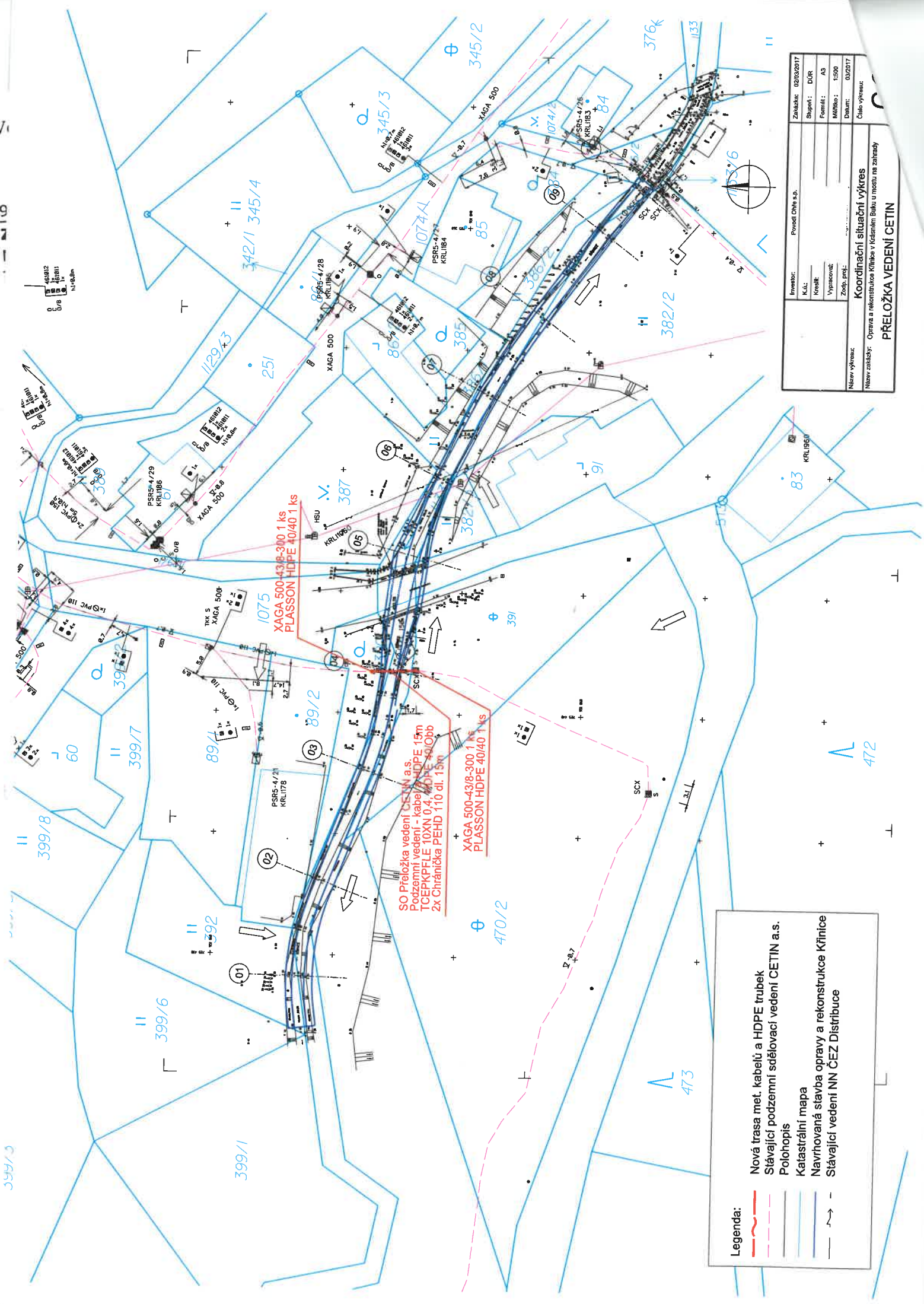
Investor:	Povodí Ohře s.p.	Zakázka:	02/02/2017
K.č.:		Stupeň:	DÚR
Kreslí:		Formát:	A3
Vypracoval:		Mřížko:	1:500
Zodp. proj.:		Datum:	02/2017
Název výkresu:		Číslo výkresu:	
Název zakázky: Oprava a rekonstrukce Křtiny v Krašném Buki u mostu na zahrady <b>PŘELOŽKA VEDENÍ CETIN</b>			

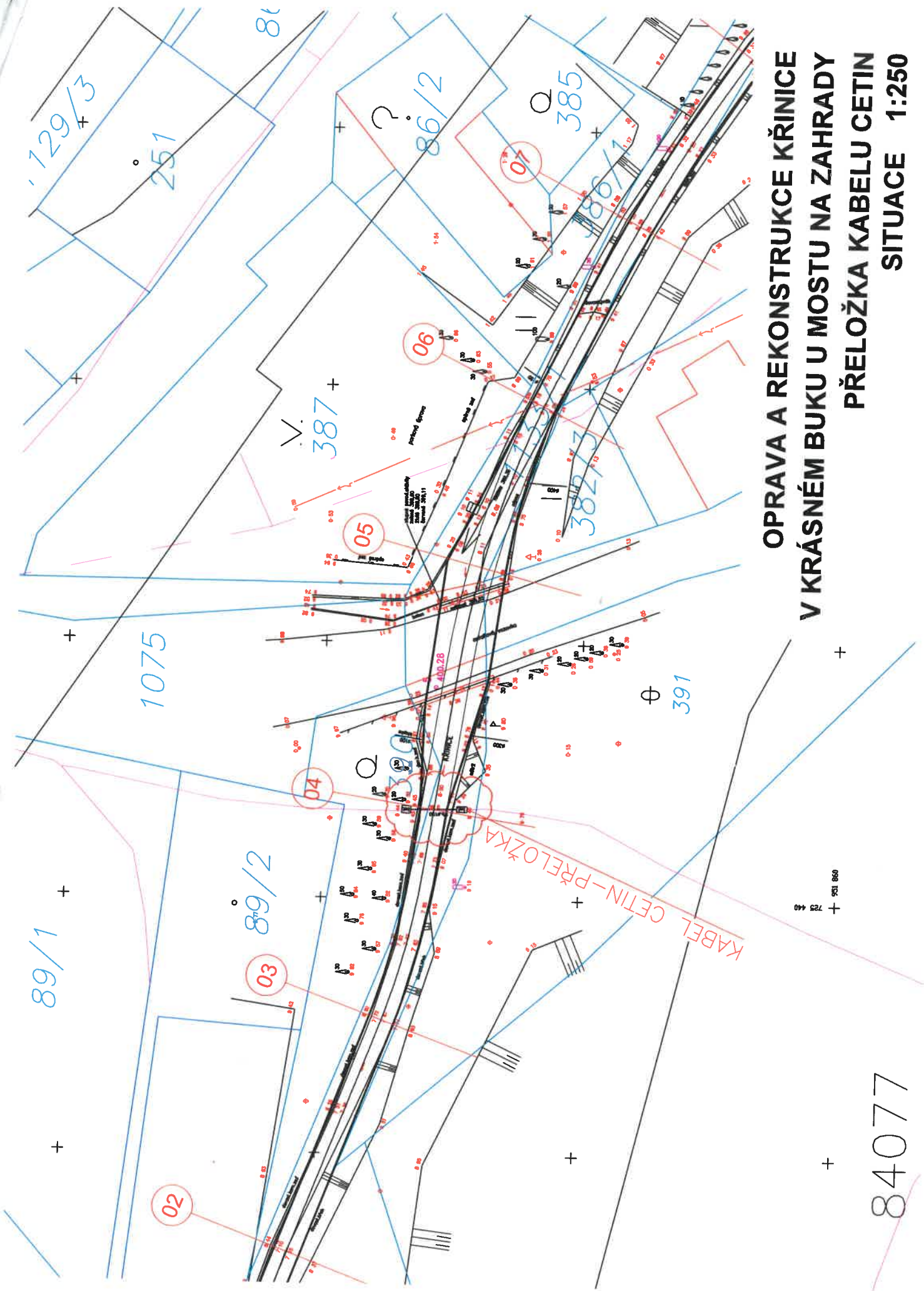
	Nová trasa met. kabelů a HDPE trubek
	Stávající podzemní sdělovací vedení CETIN a.s.
	Polohopis
	Katastrální mapa
	Navrhovaná stavba opravy a rekonstrukce Křtiny
	Stávající vedení NN ČEZ Distribuce

XAGA 500-43/8-300 1 ks  
 PLASSON HDPE 40/40 1 ks

SO Přeložka vedení CETIN a.s.  
 Podzemní vedení - kabely HDPE 15m  
 TCEPKPFLE 10XN 0,4, HDPE 40/0bb  
 2x Chromička PEHD 110 dl. 15m

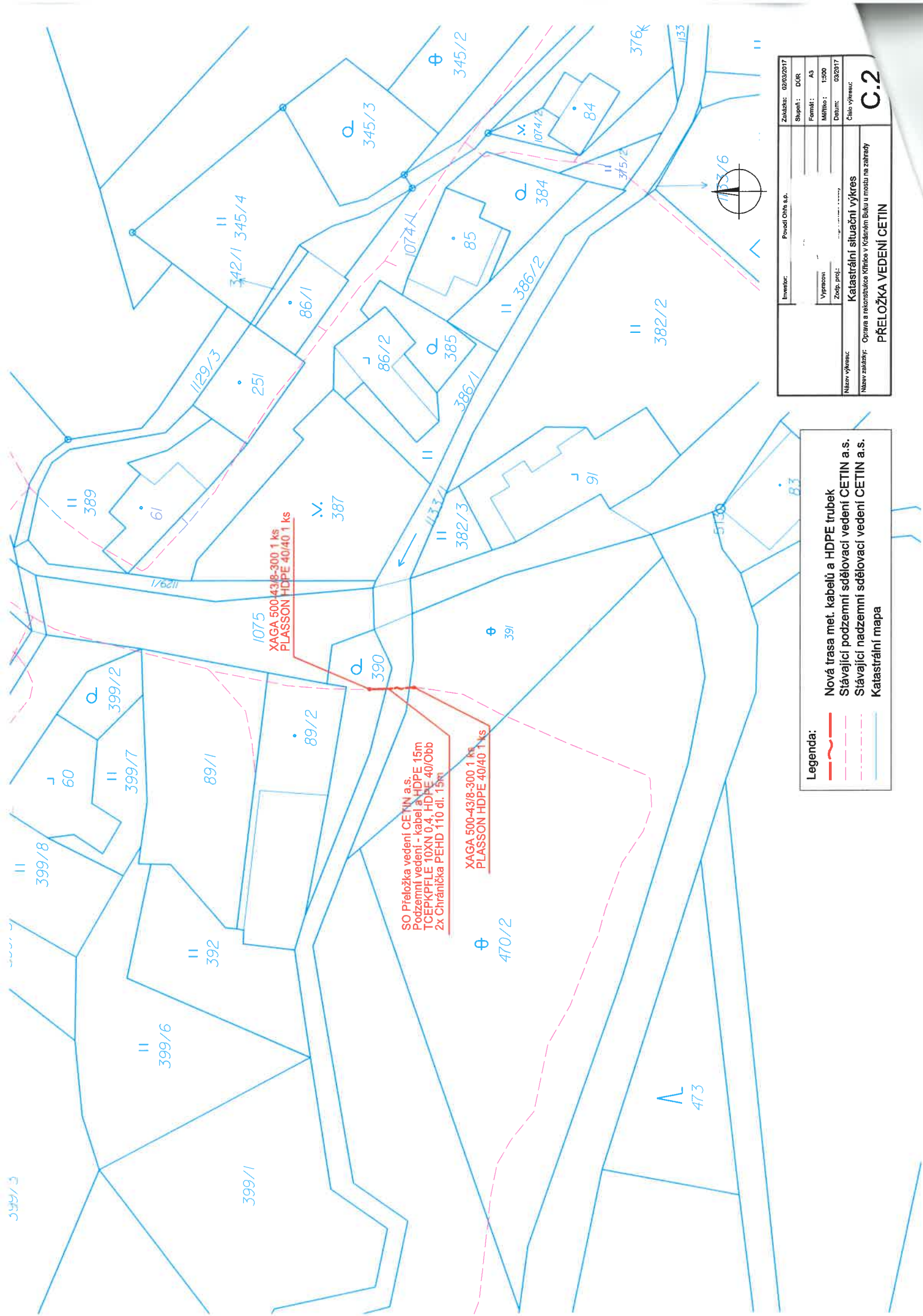
XAGA 500-43/8-300 1 ks  
 PLASSON HDPE 40/40 1 ks





**OPRAVA A REKONSTRUKCE KŘINICE  
V KRÁSNÉM BUKU U MOSTU NA ZAHRADY  
PŘELOŽKA KABELU CETIN  
SITUACE 1:250**

84077



SO Přeložka vedení CETIN a.s.  
 Podzemní vedení - kabel HDPE 15m  
 TCEPKPELE 10XN 0,4, HDPE 40/0bb  
 2x Chránička PEHD 110 dl. 15m

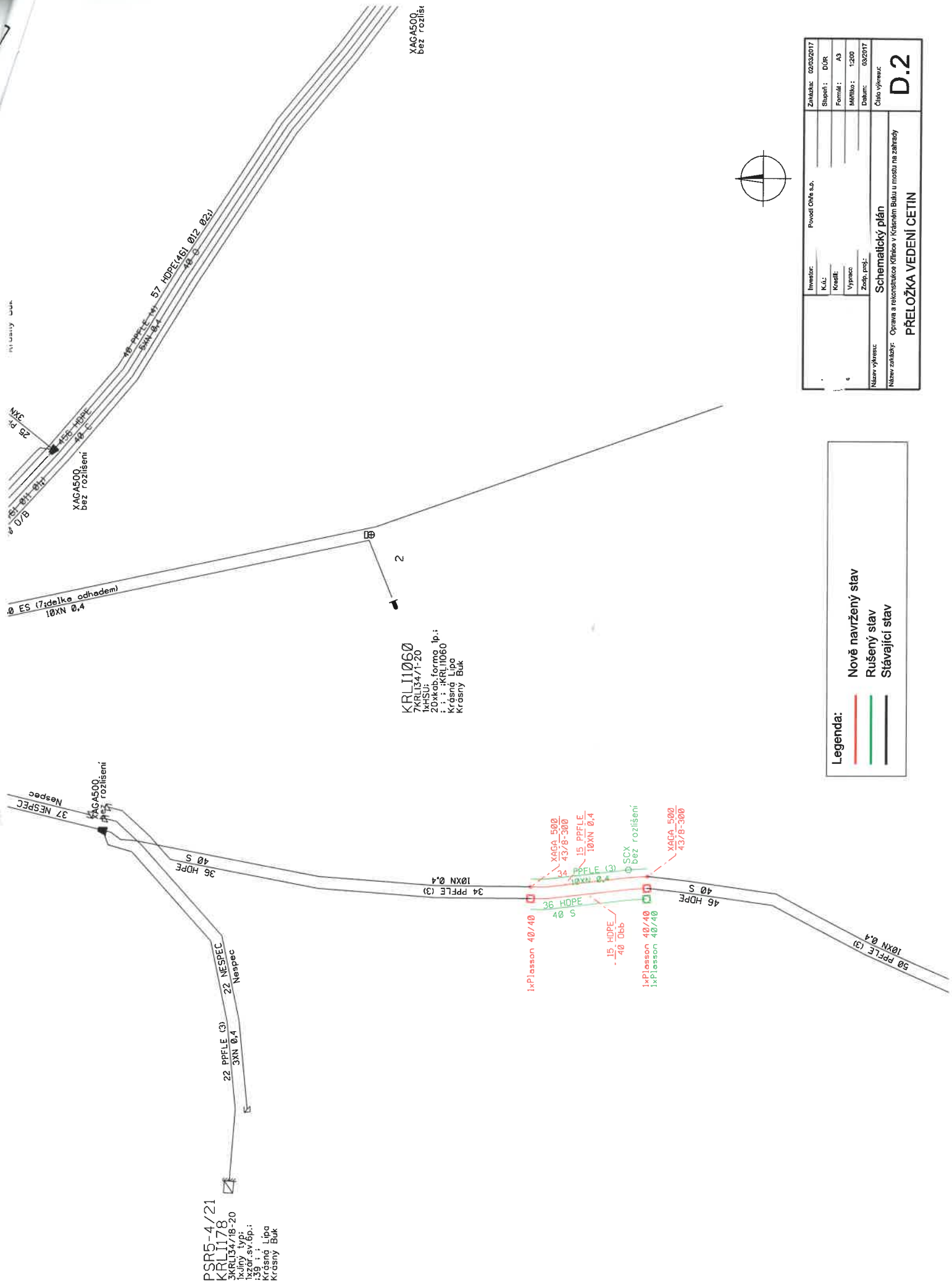
XAGA 500-43/8-300 1 ks  
 PLASSON HDPE 40/40 1 ks

XAGA 500-43/8-300 1 ks  
 PLASSON HDPE 40/40 1 ks

**Legenda:**

- Nová trasa met. kabelů a HDPE trubek
- Stávající podzemní sdělovací vedení CETIN a.s.
- Stávající nadzemní sdělovací vedení CETIN a.s.
- Katastrální mapa

Zakázka: 02/02/2017	Projekt: Povodí Ohře s.p.
Šupět: DCR	
Fornit: A3	
Mřížko: 1:500	
Datum: 02/2017	
<b>C.2</b>	
Název výřezu: Katastrální situační výkres	
Název zakázky: Oprava a rekonstrukce křížka v Kárášném Boku u mostu na zahrady	
<b>PŘELOŽKA VEDENÍ CETIN</b>	



PSR5-4/21  
 KRL1178  
 7xRKL134/1-20  
 1xHSLP  
 1xžár.sv.čp.  
 : : : : KRL11060  
 Krásná Lipa  
 Krásný Buk

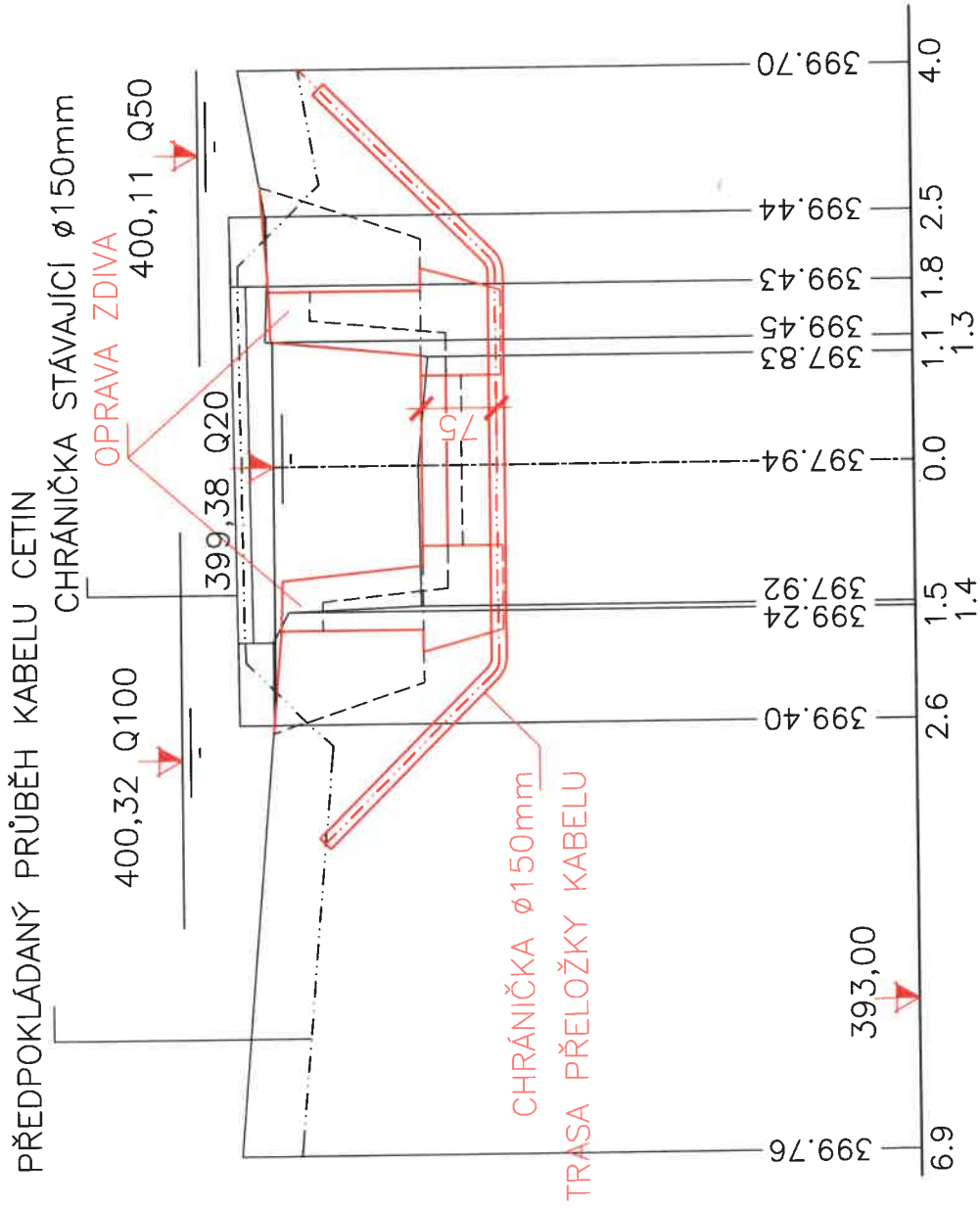
KRL11060  
 7xRKL134/1-20  
 1xHSLP  
 20xkob. forma, lp.:  
 : : : : KRL11060  
 Krásná Lipa  
 Krásný Buk

**Legenda:**

- Nově navržený stav
- Rušený stav
- Stávající stav

Investor:	Povodí Ohře s.p.	Zakázka:	02032017
K.ú.:		Stupeň:	DÚR
Kreslí:		Formát:	A3
Výpenc:		Mřítko:	1:200
Zodp. proj.:		Datum:	03/2017
Název výjevu:		Číslo výjevu:	
Název zakázky: Oprava a rekonstrukce křivice v Krasném Buku u mostu na zahrady		<b>D.2</b>	
<b>PŘELOŽKA VEDENÍ CETIN</b>			

# PF 4 – KM 0,0612



**OPRAVA A REKONSTRUKCE KŘINICE  
V KRÁSNÉM BUKU U MOSTU NA ZAHRADY  
PŘELOŽKA KABELU CETIN  
PF 4 1:50**

Název stavby: Oprava a rekonstrukce Křinice v Krásném Buku u mostu na Zahrady - Přeložka vedení CETIN  
 Číslo SPP prvku:  
 Zhotovitel PD:  
 KPO:  
 HOST:  
 VUJ:

## Technické údaje:

KMVYK:	0.012	KMP:	0.300	bytových HT	0
KMVYK: voz.	0.000	KMMK:	0.015	podnik. HTS:	0
km otvorů:	0.000	KMNT:	0.000	rekreač. HTS	0
		KMTRU:	0.015	PP HR:	0
		KMOK:	0.000	PP UR:	0
		KMVL:	0.000		
		KMTRK:	0.000		

## Rozdělení dle zón:

1: Nad 100 tis. obyv.					
Historické centrum	0.000 km	Městská zástav	0.000 km	Předměstí	0.000 km
2: Od 10 tis. do 100 tis. obyv.					
Historické centrum	0.000 km	Městská zástav	0.000 km	Předměstí	0.000 km
3: Od 1 tis. do 10 tis. obyv.					
Historické centrum	0.000 km	Městská zástav	0.000 km	Předměstí	0.000 km
4: Do 1 tis. obyv.					
Chráněná přírodní území	0.000 km	Ostatní terén	0.000 km		

## Rekapitulace nákladů:

PŘÍPRAVA	0,00 Kč
ZEMNÍ PRÁCE	12 065,69 Kč
MONTÁŽ	12 384,14 Kč
GEODETICKÉ PRÁCE PŘÍPRAVA	0,00 Kč
GEODETICKÉ PRÁCE REALIZACE	8 499,53 Kč
VĚCNÁ BŘEMENA PŘÍPRAVA	4 073,20 Kč
VĚCNÁ BŘEMENA REALIZACE	8 566,06 Kč
PROVOZNÍ PRÁCE	0,00 Kč
MATERIÁL DOD. CETIN	0,00 Kč
MATERIÁL VYŘAZENÝ	0,00 Kč
MATERIÁL ZHOTOVITELE - Vykazovaný	3 000,49 Kč
MATERIÁL ZHOTOVITELE - Nevykazovaný	0,00 Kč
POPLATKY	3 000,00 Kč

Celkové náklady:	51 589,11 Kč
<b>Celkové náklady zaokrouhlené:</b>	<b>51 589 Kč</b>
STAVEBNÍ ČINNOST	35 949,85 Kč
NESTAVEBNÍ ČINNOST	15 639,26 Kč

## Seznam položek

Číslo SAP	Stavební činnost	Název položky	Množství	Celková cena
<b>ZEMNÍ PRÁCE</b>				
958554 S		Práce zemní do 50 m-ostatní činnosti	1.00 ks	5 080,38 Kč
952355 S		Rýha v trávě 50/110	12.00 m	5 370,72 Kč
952378 S		Sondáž pro zaměř. stáv. tras neodpov.TSM	2.00 ks	1 451,54 Kč
955053 S		Vytyčení trasy v zastavěném terénu	15.00 m	163,05 Kč
<b>MONTÁŽ</b>				
958306 S		Kalibrace a tlaková zkouška trubky - stavba	15.00 m	53,70 Kč

952649 S	Měření stejnosměrné během stavby- první čtyřka	2.00 ks	314,50 Kč
952650 S	Měření stejnosměrné během stavby - další čtyřka	18.00 ks	653,22 Kč
955001 S	Montáž jedné čtyřky za provozu	20.00 ks	1 935,40 Kč
955268 S	Montáž podzemní tratě síťové metalické prověření aktuálního stavu stávajícího provozu před přepojením	2480.00 JV	2 480,00 Kč
955269 S	Montáž podzemní tratě síťové optické zatažení HDPE do připravené chraničky 110 od POH	801.04 JV	801,04 Kč
955281 S	Montáž spojky smrštiteľné do 50 čtyřek	2.00 ks	2 298,28 Kč
955284 S	Montáž spojky, redukce mechanické rozeb	2.00 ks	93,82 Kč
952602 S	Montáž trubky úložné	15.00 m	175,95 Kč
954990 S	Montáž úložných kabelů do 15 XN	15.00 m	309,30 Kč
955630 S	Vyhledání průběhu tlk. kabelu při výstavbě	2.00 ks	2 158,06 Kč
958555 S	Zpracování dok. skut. provedení do 50 m	1.00 ks	1 110,87 Kč
<b>GEODETICKÉ PRÁCE REALIZACE</b>			
955198 S	Plán geom.pro VBŘ do 200m vč.(kus=100m)	1.00 ks	2 987,01 Kč
955609 S	Převod dig.mapových podk.do standardu TSM-stavba	15.00 m	81,60 Kč
956284 S	Zaměření trasy pro stavbu do 100m	1.00 ks	5 430,92 Kč
<b>VĚCNÁ BŘEMENA PŘÍPRAVA</b>			
955313	Uzavření sml. o SB o VBŘ	2.00 ks	4 073,20 Kč
<b>VĚCNÁ BŘEMENA REALIZACE</b>			
955315	Uzavření sml.na zákl.SSB a přípr.vkl.VBŘ	2.00 ks	4 887,84 Kč
958085	Zajištění vkladu/výmazu věcného břemene do/z KN	2.00 ks	3 678,22 Kč
<b>POPLATKY</b>			
955367	Poplatky k podzemním tratím síť.metalic. poplatky stavby - zábor veřejného prostranství atd.	3000.00 JV	3 000,00 Kč

#### Limitka materiálu

Číslo SAP	Stavební činnost	Název položky	Množství	Celková cena
<b>MATERIÁL ZHOTOVITELE - Vykazovaný</b>				
303918 S		Deska krycí plast. 300x1000 mm	12.00 ks	456,24 Kč
303795 S		Fólie výstražná 220mm PE oranžová	12.00 m	46,20 Kč
303813 S		Fólie výstražná 330mm PE oranžová	36.00 m	159,12 Kč
300106 S		Kabel plastový TCEPKPFLE 10x4x0,4	15.00 m	372,60 Kč
312425 S		Modul konektor. 9700-10P	4.00 ks	92,24 Kč
312863 S		Spojka kabelová XAGA 500 43/8-300/FLECZ	2.00 ks	1 030,88 Kč
303003 S		Spojka trubky HDPE 40mm Plasson	2.00 ks	431,76 Kč
300036 S		Trubka HDPE 40/33 oranž. -2x bílé pruhy	15.00 m	411,45 Kč



## POVĚŘENÍ

Obchodní korporace **Česká telekomunikační infrastruktura a.s.**, se sídlem Olšanská 2681/6, Žižkov, 130 00 Praha 3, IČ 04084063, zapsaná v obchodním rejstříku vedeném Městským soudem v Praze, spisová značka B 20623 („Společnost“), zastoupená níže podepsanými členy představenstva, tímto pověřuje zaměstnance pana

Specialista pro výstavbu sítě - překládky SEK

(„Zaměstnanec“)

adresa pro doručování: Česká telekomunikační infrastruktura a.s., se sídlem

k tomu, aby za Společnost:

- činil jednání týkající se zřizování a provozování veřejné komunikační sítě ve smyslu zákona č. 127/2005 Sb., o elektronických komunikacích a o změně některých souvisejících zákonů, jednal s příslušnými orgány státní správy a samosprávy, s orgány činnými v trestním řízení, s pojišťovnami a likvidátory škod, stavebními úřady a s vlastníky nemovitostí dotčených výstavbou a provozem veřejné telekomunikační sítě, případně majetkovými správci či uživateli těchto nemovitostí, zastupoval Společnost v souvisejících správních řízeních,
- uzavíral smlouvy o budoucích smlouvách o zřízení věcného břemene dle ustanovení § 1785 a násl. občanského zákoníku a smlouvy o zřízení (nebo zániku) práv odpovídajících věcnému břemenu dle ustanovení § 1257 a násl. občanského zákoníku v návaznosti na ustanovení § 104 odst. 3 zákona č. 127/2005 Sb.,
- podepisoval a podával návrhy na vklad (nebo výmaz) práv odpovídajících věcným břemenům do katastru nemovitostí dle § 6 a násl. zákona č. 256/2013 Sb., o katastru nemovitostí (katastrální zákon) a následně Společnost zastupoval v řízení o povolení vkladu (nebo výmazu) práv odpovídajících věcným břemenům do katastru nemovitostí,
- podepisoval a podával návrhy na zahájení řízení o omezení vlastnického práva k pozemkům a stavbám zřízením věcného břemene rozhodnutím stavebního úřadu ve smyslu § 104 odst. 4 zákona č. 127/2005 Sb., a § 18 a násl. zákona č. 184/2006 Sb., zákon o vyvlastnění a následně Společnost v těchto řízeních a zřízení věcného břemene zastupoval,
- uzavíral smlouvy o umístění zařízení veřejné komunikační sítě, smlouvy nájemní a podnájemní k cizím nemovitostem pro účely výstavby, umístění a provozu veřejné komunikační sítě,
- uzavíral smlouvy o nájmu prostor za účelem umístění komunikačního vedení a zařízení ve vlastnictví Společnosti, např. rozvaděč typu ÚR+SR a kabelové lávky nebo žlaby,
- projednával smlouvy o pronájmu komunikačních vedení v prostorách a majetku jiných subjektů,
- projednával smlouvy o využití podpěr ve vlastnictví třetích osob pro nadzemní komunikační síť Společnosti,
- zastupoval Společnost ve správních řízeních, včetně veškerých rozhodnutích ve věci odvolacího řízení, souvisejících se zajišťováním sítí, poskytováním služeb a provozováním přístrojů elektronických komunikací,

IČO: 04084063 DIČ: CZ04084063

- jednal a uzavíral smlouvy o nájmu nebo nákupu sítí elektronických komunikací od jiných osob,
- uzavíral nájemní nebo podnájemní smlouvy na užívání anténních stožárů nebo nosičů (konstrukcí) veřejné komunikační sítě náležející Společnosti za účelem umístění technologických prvků třetí osoby bez možnosti přístupu k síti nebo službám elektronických komunikací Společnosti,

a to vše včetně jednání, která mají za následek změnu nebo zrušení shora uvedených právních vztahů.

Zaměstnanec je ve výše uvedených záležitostech oprávněn Společnost zavazovat. Maximální hodnota závazku, který může Zaměstnanec za Společnost převzít, činí v každém případě částku **200.000,- Kč** (slovy: dvě stě tisíc korun českých).

Dále je oprávněn jednat a uzavírat smlouvy o realizaci, jejich předmětem je provedení překládky veřejné komunikační sítě Společnosti pro stavebníka ve smyslu ustanovení § 104 odst. 17 zák. č. 127/2005. Maximální hodnota závazku, který může Zaměstnanec za Společnost převzít, činí v každém případě částku **100.000,- Kč** (slovy: sto tisíc korun českých). Zároveň je oprávněn projednávat jiné smlouvy, jejichž předmětem je zajištění zákonných předpokladů pro provedení Překládky a dále zajištění práv a zájmů Společnosti, jako vlastníka překládané veřejné komunikační sítě, v souvislosti s provedením Překládky pro stavebníka třetí osobou, které nejsou uvedeny výše.

Finanční limit se posuzuje dle následujících kritérií:

- a) dle konkrétní částky uvedené ve smlouvě, kterou má dle smlouvy jednorázově uhradit Společnost nebo
- b) dle souhrnné částky, kterou se Společnost zavazuje hradit po dobu, po kterou má smlouva trvat nebo po níž smlouvu nelze vypovědět anebo
- c) dle nejvyšší částky připadající na období jakéhokoli 1 roku v průběhu předpokládané platnosti smlouvy.

V případě možnosti rozdílných výkladů se smlouva vždy posuzuje podle výkladu, jehož výsledkem je vyšší částka. V případě změny výše uvedených právních vztahů se splnění výše uvedeného finančního limitu určuje dle peněžitě částky odpovídající závazku přijatému Společností či novým způsobem upravenému v dohodě o změně smlouvy (dodatku) za dobu trvání závazku počínaje účinností dodatku. Pro účely zrušení výše uvedených právních vztahů se splnění výše uvedeného finančního limitu určuje dle peněžitě částky odpovídající zrušenému závazku.

Zaměstnanec je dále oprávněn v souvislosti s výše uvedeným nahlížet do veškerých souvisejících spisů a dokumentace v držení jak orgánů veřejné moci, tak i soukromých osob, a pořizovat z takových spisů a dokumentace výpisy a opisy, jakož i činit další úkony, včetně přijímání písemností, nezbytné k zabezpečení práv a povinností Společnosti a to na území České republiky.

Toto pověření je platné do 10.6.2019. Jeho platnost rovněž končí ukončením pracovního poměru.

V Praze dne 8.6.2018

**Česká telekomunikační infrastruktura a.s.**  
Představenstvo

.....  
předseda představenstva

.....  
místopředseda představenstva

# MĚSTSKÝ ÚŘAD RUMBURK

## STAVEBNÍ ÚŘAD

Třída 9. května 1366/48, 408 01 Rumburk, tel.: 412 356 228

Č. j.: OSÚ/12267-18/Ra OSÚ/2214-2018

Rumburk, 3. května 2018

Oprávněná úřední osoba:

### Stavebník:

Povodí Ohře, státní podnik, IČO 708 89 988, Bezručova čp. 4219, 430 03 Chomutov 3

## Územní souhlas

Dne 28.03.2018 Povodí Ohře, státní podnik, IČO 708 89 988, Bezručova čp. 4219, 430 03 Chomutov 3 podal žádost o vydání územního souhlasu pro stavbu: přeložka sítě CETIN v Krásném Buku v rámci akce "oprava a rekonstrukce Křinice v Krásném Buku u mostu na Zahrady" na pozemku pozemková parcela číslo 390, 391, 1133/1 v katastrálním území Krásný Buk.

Městský úřad Rumburk, odbor stavební úřad, jako stavební úřad příslušný podle § 13 odst. 1 písm. c) zákona č. 183/2006 Sb., o územním plánování a stavebním řádu (stavební zákon), ve znění pozdějších předpisů (dále jen "stavební zákon"), posoudil podle § 96 odst. 1 a 2 stavebního zákona a § 15 vyhlášky č. 503/2006 Sb., o podrobnější úpravě územního rozhodování, územního opatření a stavebního řádu, ve znění pozdějších předpisů žádost o územní souhlas a na základě tohoto posouzení, podle § 154 zákona č. 500/2004 Sb., správní řád, ve znění pozdějších předpisů (dále jen "správní řád") ve spojení s § 96 stavebního zákona vydává

### územní souhlas s umístěním stavby

přeložka sítě CETIN v Krásném Buku v rámci akce "oprava a rekonstrukce Křinice v Krásném Buku u mostu na Zahrady" na pozemku pozemková parcela číslo 390 zahrada, 391 ostatní plocha, 1133/1 vodní plocha v katastrálním území Krásný Buk, dle navrženého záměru.

### Stavba obsahuje:

Bude provedena přeložka sítě CETIN v Krásném Buku v rámci akce "oprava a rekonstrukce Křinice v Krásném Buku u mostu na Zahrady", pod koryto řeky Křinice do hloubky cca 1 m pod úroveň nově upraveného dna. Délka trasy bude 15 m. Původní vedení sítě CETIN je v místě křížení řeky Křinice vedeno v chrániče nad korytem řeky.

### Umístění stavby na pozemku:

Přeložka sítě CETIN v Krásném Buku u mostu na Zahrady bude umístěna na pozemku pozemková parcela číslo 390 zahrada, 391 ostatní plocha, 1133/1 vodní plocha v katastrálním území Krásný Buk pod koryto řeky Křinice do hloubky cca 1 m pod úroveň nově upraveného dna. Vzdálenost přeložky sítě CETIN od nejbližší sousední nemovitosti, tj. stavební parcely číslo 89/2 bude 3 m a od pozemkové parcely číslo 1075, vše v k.ú. Krásný Buk bude 9 m. Délka trasy bude 15 m.

Záměr splňuje podmínky podle § 96 odst. 1 stavebního zákona:

- je v zastavěném území nebo v zastavitelné ploše (stavba je v souladu s územním plánem města Krásná Lípa, účinném od 24.06.2014, jedná se o plochu technické infrastruktury I, o plochu vodní a vodohospodářskou W a o plochu smíšenou obytnou SO, kde je zařízení technické infrastruktury podmíněně přípustné)

- poměry v území se podstatně nemění
- záměr nevyžaduje nové nároky na veřejnou dopravní a technickou infrastrukturu

Územní souhlas lze, podle § 96 odst. 1 stavebního zákona, vydat v případech záměrů, pro které:

- není vyžadováno závazné stanovisko k posouzení vlivů provedení záměru na životní prostředí podle zákona o posuzování vlivů na životní prostředí.

Podmínka § 96 odst. 2 stavebního zákona je splněna, protože se jedná o:

- stavební záměr uvedený v § 103 odst. 1 písm. e) bodu 4 stavebního zákona.

Podmínky § 96 odst. 3 stavebního zákona byly žadatelem splněny.

Z výše uvedeného vyplývá, že se nejedná o záměr, u něhož by došlo k naplnění důvodů uvedených v ustanovení § 96 odst. 5 stavebního zákona, kdy je stavební úřad povinen rozhodnout o provedení územního řízení. Na základě toho stavební úřad vydal územní souhlas s umístěním stavby.

### **Poučení:**

Územní souhlas platí, podle § 96 odst. 8 stavebního zákona, 2 roky ode dne jeho vydání. Dobu platnosti nelze prodloužit.

Územní souhlas nepozbývá platnosti, byla-li v době jeho platnosti započata realizace záměru, jelikož se povolovací rozhodnutí nebo jiný úkon nevydává.

Tento souhlas nezbavuje stavebníky povinností vyplývajících z ust. § 152 stavebního zákona.

Územní souhlas nabývá právních účinků dnem doručení žadateli.

Proti územnímu souhlasu se nelze odvolat.

Územní souhlas lze přezkoumat v přezkumném řízení, které lze zahájit do 1 roku ode dne, kdy územní souhlas nabyl právních účinků. Rozhodnutí ve věci v přezkumném řízení v prvním stupni nelze vydat po uplynutí 15 měsíců ode dne, kdy územní souhlas nabyl právních účinků.

Tento souhlas nenahrazuje rozhodnutí, stanovisko, vyjádření, souhlas, posouzení popřípadě jiné opatření dotčeného orgánu vyžadované zvláštním předpisem.

**MĚSTSKÝ ÚŘAD**  
stavební úřad  
Tř. 9. května 1368/48  
408 01 RUMBURK ②

  
referentka odboru stavební úřad

### **Poplatek:**

Správní poplatek podle zákona č. 634/2004 Sb., o správních poplatcích, ve znění pozdějších předpisů, stanovený podle položky 17 odst. 1, písm. e) ve výši 500,- Kč, sazebníku správních poplatků v celkové hodnotě 500,- Kč byl uhrazen dne 24.04.2018.

Příloha:

Ověřený situační výkres v měřítku 1:500.

Rozdělovník:

Účastníci řízení:

Povodí Ohře, státní podnik, Bezručova čp. 4219, 430 03 Chomutov 3

Datová schránka:

Město Krásná Lípa, Masarykova čp. 246/6, 407 46 Krásná Lípa u Rumburka, DS: upqbde3

Česká telekomunikační infrastruktura a.s., Olšanská čp. 2681/6, Žižkov, 130 00 Praha 3, DS: qa7425t

Severočeské vodovody a kanalizace, a.s., Přítkovská čp. 1689/14, Trnovany, 415 01 Teplice 1, DS: f7rf9ns

Dotčené orgány:

MěÚ Rumburk - odbor životního prostředí (orgán ochrany ovzduší), Třída 9. května čp. 1366/48, 408 01 Rumburk

MěÚ Rumburk - odbor životního prostředí (orgán ochrany ZPF), Třída 9. května čp. 1366/48, 408 01 Rumburk

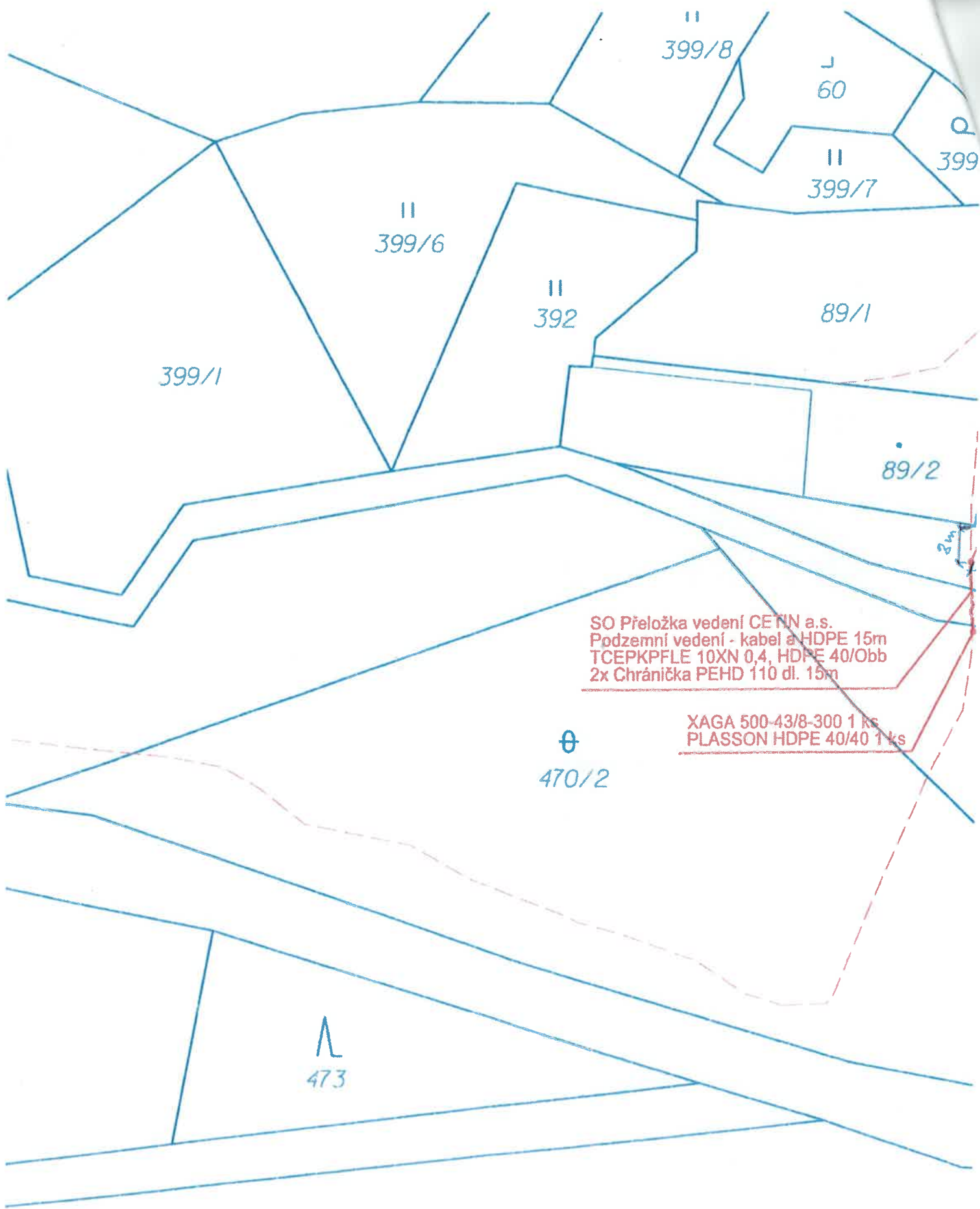
MěÚ Rumburk - odbor životního prostředí (orgán veřejné správy v oblasti odpadového hospodářství), Třída 9. května čp. 1366/48, 408 01 Rumburk

MěÚ Rumburk - odbor životního prostředí (vodoprávní úřad), Třída 9. května čp. 1366/48, 408 01 Rumburk

Datová schránka:

Ministerstvo obrany - Sekce ekonomická a majetková MO, Oddělení ochrany územních zájmů Praha, Hradební čp. 772/12, 110 05 Praha 05, DS: OVM, hjaavk

Správa Národního parku České Švýcarsko - CHKO LP, Pražská čp. 457/52, 407 46 Krásná Lípa u Rumburka, DS: u85x3zd



SO Přeložka vedení ČE NN a.s.  
 Podzemní vedení - kabel a HDPE 15m  
 TCEPKPFLE 10XN 0,4, HDPE 40/Obb  
 2x Chránička PEHD 110 dl. 15m

XAGA 500-43/8-300 1 ks  
 PLASSON HDPE 40/40 1 ks

**MĚSTSKÝ ÚŘAD**

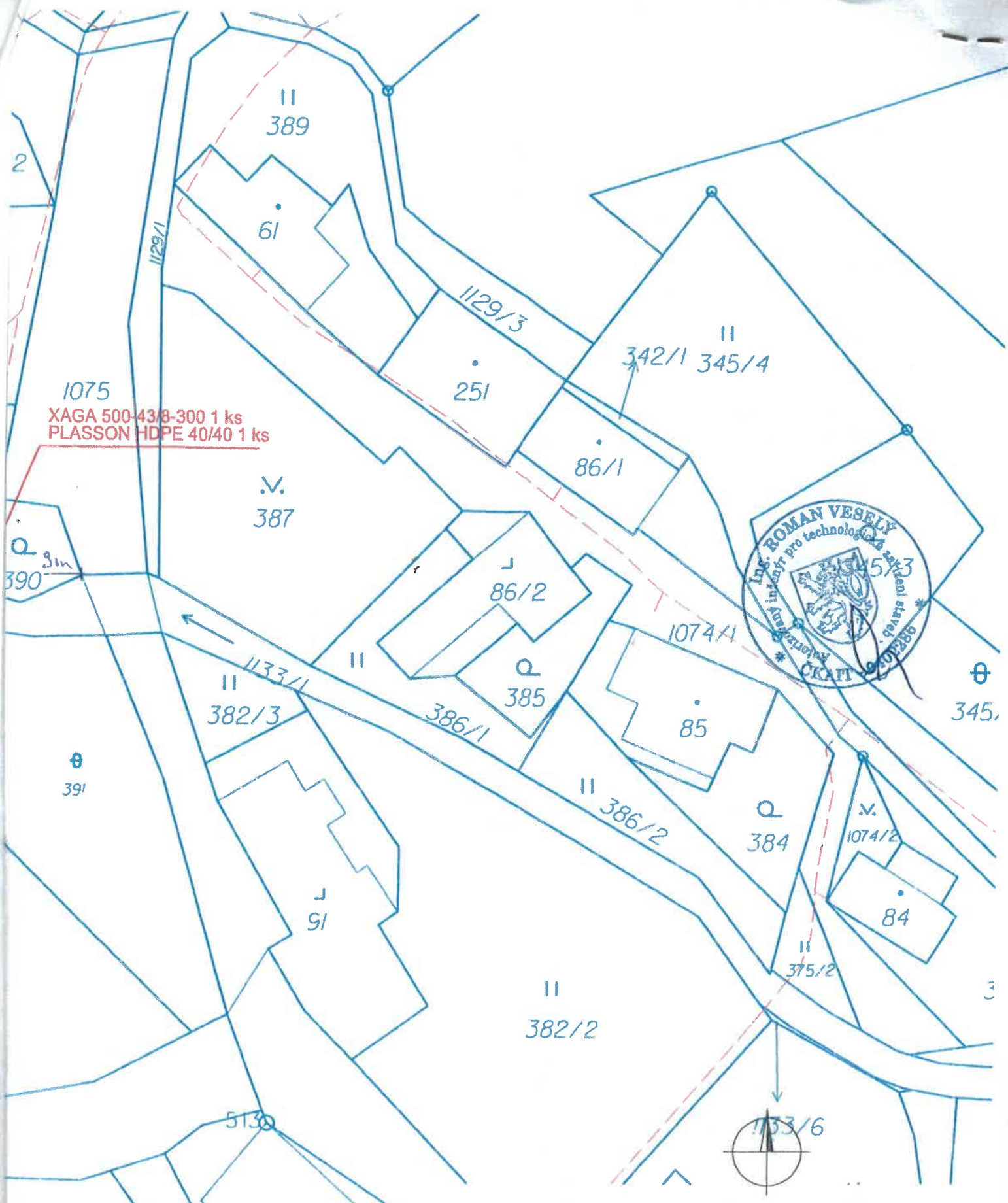
stavební úřad  
 Tr. 9. května 1366/48  
 408 01 RUMBURK

03.05.2018

OSÚ/12264-18/Ro OSÚ/2214-2018

**Legenda:**

-  N
-  SI
-  SI
-  K



1075  
 XAGA 500-43/8-300 1 ks  
 PLASSON HDPE 40/40 1 ks



á trasa met. kabelů a HDPE trubek  
 ající podzemní sdělovací vedení CETIN a.s.  
 ající nadzemní sdělovací vedení CETIN a.s.  
 strální mapa

Investor:	Povodí Ohře s.p.	Zakázka:	02/03/2017
K.Ú.:		Stupeň:	DÚR
Kreslí:		Formát:	A3
Vypracoval:		Měřítko:	1:500
Zodp. pr:		Datum:	03/2017
Název výkresu:	Katastrální situační výkres		Číslo výkresu:
Název zakázky:	Oprava a rekonstrukce Křínice v Krásném Buku u mostu na zahrady		<b>C.2</b>
<b>PŘELOŽKA VEDENÍ CETIN</b>			

**Výpis**

z obchodního rejstříku, vedeného  
Krajským soudem v Ústí nad Labem  
oddíl A, vložka 13052

**Datum vzniku a zápisu:**

5. dubna 2001

**Spisová značka:**

A 13052 vedená u Krajského soudu v Ústí nad Labem

**Obchodní firma:**

Povodí Ohře, státní podnik

**Sídlo:**

Bezručova 4219, 430 03 Chomutov

**Identifikační číslo:**

708 89 988

**Právní forma:**

Státní podnik

**Předmět podnikání:**

Další podnikatelské činnosti související s hlavním předmětem činnosti:

- výroba elektřiny
- projektová činnost ve výstavbě
- opravy silničních vozidel
- provádění staveb, jejich změn a odstraňování
- silniční motorová doprava:
  - nákladní, provozovaná vozidly nebo jízdními soupravami o největší povolené hmotnosti přesahující 3,5 tuny, jsou-li určeny k přepravě zvířat nebo věcí,
  - nákladní, provozovaná vozidly nebo jízdními soupravami o největší povolené hmotnosti nepřesahující 3,5 tuny, jsou-li určeny k přepravě zvířat nebo věcí;
- výroba, obchod a služby neuvedené v přílohách 1 až 3 živnostenského zákona:
  - provozování vodovodů a kanalizací a úprava a rozvod vody,
  - přípravné a dokončovací stavební práce, specializované stavební činnosti,
  - ubytovací služby,
  - poradenská a konzultační činnost, zpracování odborných studií a posudků,
  - testování, měření, analýzy a kontroly,
  - služby v oblasti administrativní správy a služby organizačně hospodářské povahy,
  - zemědělské podnikání.

**Předmět činnosti:**

správa povodí a správa významných vodních toků a určených drobných vodních toků, jakož i provoz a údržba vodních děl ve vlastnictví státu, podle § 4 odst. 1 zákona č.305/2000 Sb.

výkon dalších činností s hlavním předmětem činností související a činnosti svěřené jim zákonem č.254/2001 Sb. o vodách a dalšími zvláštními právními předpisy, v souladu s § 4 odst. 2 zákona č.305/2000 Sb.

provádění staveb, jejich změn a odstraňování

Hlavní předmět činnosti:

Výkon správy povodí, kterou se rozumí správa významných vodních toků, činnosti spojené se zjišťováním a hodnocením stavu povrchových a podzemních vod v územní působnosti státního podniku Povodí Ohře a další činnosti, které vykonávají správci povodí podle zákona č. 254/2001 Sb., o vodách a



- o změně některých zákonů (vodní zákon), ve znění pozdějších předpisů, zákona č. 305/2000 Sb., o povodích, a souvisejících právních předpisů, včetně správy drobných vodních toků, jejichž správcem byl podnik určen, což zahrnuje zejména:
- sledovat stav koryt vodních toků a pobřežních pozemků z hlediska funkcí vodního toku;
  - pečovat o koryta vodních toků, udržovat břehové porosty na pozemcích koryt vodních toků nebo na pozemcích sousedících s korytem vodního toku v šířce podle § 49 odst. 2 vodního zákona tak, aby se nestaly překážkou znemožňující plynulý odtok vody při povodni
  - provozovat a udržovat v řádném stavu vodní díla v korytech vodních toků nezbytná k zabezpečení funkcí vodního toku, popřípadě vodnímu toku převážně sloužící, která správce vodních toků vlastní, případně je užívá z jiného právního důvodu;
  - připravovat a zajišťovat úpravy koryt vodních toků, pokud slouží k zajištění funkcí vodního toku;
  - vytvářet podmínky umožňující oprávněná nakládání s vodami související s vodním tokem; při mimořádných situacích na vodním toku jen pokud to umožňují hydrologické podmínky a stav vodního toku;
  - oznamovat příslušnému vodoprávnímu úřadu závažné závady, které zjistí ve vodním toku a jeho korytě, způsobené přírodními nebo jinými vlivy; současně navrhopat opatření k nápravě;
  - spolupracovat při zneškodňování havárií na vodních tocích, a v povodí jim spravovaných vodních toků, pokud mohou ohrozit jakost vody;
  - udržovat splavnost využívaných dopravně významných vodních cest a označovat a vytyčovat plavební dráhu na vodních cestách;
  - řídit a ovlivňovat podle komplexního manipulačního řádu hospodaření s vodami v soustavě vodních děl vzájemně se ovlivňujících;
  - podávat podněty ke zpracování, úpravám a ke koordinaci manipulačních řádů vodních děl jiných vlastníků;
  - předkládat vodoprávnímu úřadu, na jeho výzvu, ke schválení návrh komplexního manipulačního řádu, který koordinuje manipulační řády jednotlivých vodních děl tvořících soustavu vodních děl vzájemně se ovlivňujících, a navrhopat vodoprávnímu úřadům změny povolení k nakládání s vodami, pokud jsou schváleným manipulačním řádem dotčena;
  - spolupracovat se správcem drobných vodních toků při řešení úkolů týkajících se vodních toků v povodí Ohře;
  - požadovat předložení povolení nebo souhlasu vodoprávního úřadu týkajícího se vodního toku a zjišťovat, zda jsou tato rozhodnutí dodržována;
  - dávat pokyny pro manipulaci s vodními díly jejich uživatelům v rámci komplexního manipulačního řádu soustavy vodních nádrží na vodním toku, pokud to vyžaduje mimořádná situace;
  - zajišťovat a hodnotit stav povrchových a podzemních vod, zpracovávat, ukládat a předávat údaje do informačních systémů veřejné správy v rozsahu pověření zakladatelem;
  - zajišťovat zpracování vodohospodářské bilance v povodí Ohře;
  - pořizovat plán dílčího povodí v územní působnosti státního podniku Povodí Ohře;
  - spolupracovat na pořizování národních plánů povodí s Ministerstvem zemědělství a Ministerstvem životního prostředí;
  - informovat příslušné úřady o nahlášené havárii;
  - plnit úkoly při ochraně před povodněmi a před suchem;
  - spolupracovat při provádění vodoprávního dozoru na základě vyžádání vodoprávních úřadů;
  - přijímat výsledky měření od příslušných osob oprávněných k nakládání s vodami;
  - zpracovávat stanoviska a vyjádření vodoprávních úřadů z hlediska zájmů sledovaných schválenými plány povodí Ohře a Dolního Labe a jejich závaznými částmi, a z hlediska dalších zájmů sledovaných vodním zákonem;
  - zpracovávat a předkládat návrhy na stanovení záplavových území u vodních toků v jeho správě;
  - stanovovat cenu za odběr povrchové vody z vodního toku v jeho správě a vybírat platbu k úhradě správy těchto vodních toků a správy povodí;
  - dodržovat podmínky a povinnosti, za kterých bylo vodní dílo povoleno, zejména schválený manipulační řád, popřípadě provozní řád, a předkládat vodoprávnímu úřadu ke schválení návrh na jeho

- úpravu tak, aby byl v souladu s komplexním manipulačním řádem soustavy vodních děl vzájemně se ovlivňujících;
- provozovat vodohospodářský dispečink;
  - provádět na vlastní náklad u vodních děl, k nimž má právo hospodařit nebo je užívá z jiného právního důvodu, technickobezpečnostní dohled, pokud tomuto dohledu vodní díla podléhají;
  - provádět na svůj náklad opatření, která mu vodoprávní úřad uložil k odstranění závad zjištěných na vodních dílech, zejména při vodoprávním dozoru;
  - zpracovávat a předkládat příslušnému vodoprávnímu úřadu návrhy na stanovení ochranných pásem vodních děl, se kterými má právo hospodařit, je-li to třeba k jejich ochraně;
  - udržovat splavnost využívaných dopravně významných vodních cest včetně rozrušování ledových celin ve veřejných přístavech stanovených vyhláškou a označovat a vytyčovat plavební dráhu na vodních cestách;
  - osazovat plavební znaky na vodní cestě;
  - zpracovávat a předkládat příslušnému vodoprávnímu úřadu návrhy na stanovení ochranných pásem vodních zdrojů vodárenských nádrží, s nimiž má právo hospodařit nebo je užívá z jiného právního důvodu;
  - vykonávat veškerá vlastnická práva k majetku státu, se kterým má státní podnik právo hospodařit s podmínkou souhlasu zakladatele při právních úkonech s určeným majetkem a souhlasného stanoviska dozorčí rady v rozsahu daném zakladatelem ve statutu státního podniku;
  - poskytovat informace, vydávat odborné účelové publikace z oblasti své působnosti a spolupracovat s veřejností;
  - vykonávat činnosti související s užíváním hmotného majetku ve vlastnictví státu, včetně majetkoprávního vypořádávání akcí investiční výstavby a oprav a prodejů nepotřebného majetku na vlastní účet;
  - spolupracovat při tvorbě právních předpisů, technických norem, směrnic, doporučení a pokynů souvisejících s vodním hospodářstvím;
  - plánovat, připravovat a realizovat opatření a akce v rámci programového financování zakladatele a příslušných krajinotvorných programů;
  - spolupracovat s příslušnými pozemkovými úřady a Státním pozemkovým úřadem při návrzích komplexních pozemkových úprav.

---

**Statutární orgán:****generální ředitel:**

**Způsob jednání:**

Zastupování a podepisování:

Státní podnik zastupuje a za státní podnik podepisuje generální ředitel, v jeho nepřítomnosti zástupce v určené posloupnosti v případě nepřítomnosti předchozích.

---

**Dozorčí rada:**

**člen dozorčí rady jmenovaný zakladatelem:**

—

—

—

—

—

—

—

—

—

**Počet členů:**

9

**Zakladatel:**

Ministerstvo zemědělství, IČ: [000 20 478](https://www.mze.cz/)  
Těšnov 65/17. Nové Město. 110 00 Praha 1

**Minimální výše kmenového jmění:**

3 829 000 000,- Kč

**Kmenové jmění:**

4 068 283 000,- Kč

**Určený majetek:**

Určeným majetkem jsou pozemky, stavby a právo stavby, včetně vodních děl, k nimž vzniklo státnímu podniku právo hospodařit.

Účetní hodnota určeného majetku ke dni vzniku státního podniku činí: 3 868 891 151,- Kč. Podmínky pro nakládání s určeným majetkem stanovuje statut státního podniku.

**Ostatní skutečnosti:**

Povodí Ohře, státní podnik, vznikl dnem účinnosti zákona č. 305/2000 Sb. ke dni 1.1.2001 a je právním nástupcem společnosti Povodí Ohře a.s., oddíl B vložka 534, vymazané dne 24.3.2001 z obchodního rejstříku vedeného Krajským soudem v Ústí nad Labem.

**Rezervní fond:**

Výše rezervního fondu ke dni vzniku státního podniku, která je jeho minimální výší, činí 20 573 718,60 Kč.

**Rozsah a podmínky hospodaření a podnikání:**

- veškerá hospodářská a podnikatelská činnost podniku je zaměřena na ochranu a péči o množství a jakost povrchových a podzemních vod, péči o prostředí výskytu vod, zabezpečení odběrů vody pro různé účely, údržbu a provoz vodohospodářských a hydroenergetických zařízení, racionální nakládání s vodami, obecnou a specializovanou ochranu před škodlivými účinky vod, vytváření podmínek pro obecné nakládání s vodami a efektivní využívání ostatního hmotného a nehmotného majetku;
- veškerá činnost podniku směřuje k trvalému vytváření souladu mezi potřebou a tvorbou finančních prostředků a k hospodárnému využívání všech zdrojů;
- v rámci své činnosti a v souladu s platnými právními předpisy uzavírá podnik svým jménem a na vlastní odpovědnost smlouvy a činí jiné právní jednání při nakládání s majetkem státu, se kterým má právo hospodařit. Při této činnosti může být omezen jen platnými zákony a dalšími právními předpisy;
- s majetkem státu, který byl vymezen jako určený majetek, může podnik nakládat se souhlasem zakladatele. Postupy vymezuje statut státního podniku;
- podnik je oprávněn provádět veškerou hlavní a další podnikatelskou činnost, která je uvedena v předmětu činnosti a která je zapsána v obchodním rejstříku. Tuto činnost může provádět i prostřednictvím vybraných podnikatelských subjektů;
- o svých činnostech je podnik povinen vést všechny předepsané evidence.

**Tento výpis je neprodejný a byl pořízen na Internetu (<http://www.justice.cz>).**

Dne: 20.8.2018 13:38

Údaje platné ke dni 20.8.2018 03:37