



MHMPXOZDBR7W

Stejnopis č. 1

SMLOUVA O NABYTÍ A ZŘÍZENÍ SLUŽEBNOSTI

č. 71010-001670

ZVB/21/03/006320/2014

stavba č. 0113 – TV Lipence, etapa 0007 – Komunikace TSK

Níže uvedeného dne, měsíce a roku uzavírají v souladu s §§ 1257 a násl. zákona č. 89/2012 Sb., občanský zákoník (dále jen „OZ“),

1. HLAVNÍ MĚSTO PRAHA

se sídlem: Mariánské náměstí 2, 110 01 Praha 1

zastoupené: Ing. Pavlem Vermachem, Ph.D., ředitelem odboru technické vybavenosti

Magistrátu hl. města Prahy

IČO: 00064581, DIČ: CZ00064581

bankovní spojení: [REDACTED]

číslo účtu: [REDACTED]

(dále jen „vlastník“)

na straně jedné

a

2. Česká telekomunikační infrastruktura a.s.

se sídlem: Olšanská 2681/6, 130 00 Praha 3 - Žižkov

IČO: 04084063, DIČ: CZ04084063

zapsaná v obchodním rejstříku vedeném Městským soudem v Praze, odd. B, vložka 20623

zastoupená na základě pověření ze dne 1. 6. 2015 paní Alžbětou Myslibekovou

bankovní spojení: [REDACTED]

číslo účtu: [REDACTED]

(dále jen "oprávněná osoba")

na straně druhé

(oba též jako „smluvní strana“ nebo „smluvní strany“)

tuto

smlouvu o nabytí a zřízení služebnosti:

ČI. I.

Úvodní prohlášení

1. Oprávněná osoba je oprávněna vykonávat komunikační činnosti ve smyslu ustanovení § 7 zákona č. 127/2005 Sb., o elektronických komunikacích a o změně některých souvisejících zákonů.

Čl. II.

Nemovitost, k níž se služebnost zřizuje

1. Hlavní město Praha je výlučným vlastníkem pozemku **parc. č. 3165/3** v k. ú. Zbraslav, zapsaného na listu vlastnictví LV č. 1879 pro obec Praha a k. ú. Zbraslav u Katastrálního úřadu pro hl. m. Prahu, Katastrální pracoviště Praha (dále jen „služebná věc“).
2. Hlavní město Praha je investorem stavby č. **0113 - TV Lipence, etapa 0007 - komunikace TSK**. V rámci této stavby bylo nutné provést překládku inženýrské sítě - podzemního vedení a zařízení veřejné komunikační sítě, kterou byla dotčena služebná věc.
3. Oprávněná osoba je výlučným vlastníkem shora uvedeného podzemního vedení a zařízení veřejné komunikační sítě.
4. Z výše uvedených důvodů se smluvní strany dohodly na úpravě práv a povinností ohledně služebné věci touto smlouvou.

Čl. III.

Předmět smlouvy

1. Na základě této smlouvy a za podmínek v této smlouvě uvedených nabývá oprávněná osoba služebnost inženýrské sítě dle ust. §§ 1267 a 1268 OZ.
2. Služebnost inženýrské sítě zakládá oprávněné osobě právo zřídit (uložit), provozovat, udržovat a opravovat podzemní komunikační vedení na části pozemku parc. č. 3165/3 v k. ú. Zbraslav, obec Praha, a to v rozsahu dle geometrického plánu č. 2677-400/2012 ze dne 30. 12. 2012.
3. Geometrický plán č. 2677-400/2012 je přílohou této smlouvy a tvoří její nedílnou součást.
4. Hlavní město Praha se jako vlastník služebné věci - pozemku zdrží všeho, co vede k ohrožení inženýrské sítě a po projednání umožní oprávněné osobě vstup na služebnou věc - pozemek po nezbytnou dobu a v nutném rozsahu za účelem prohlídky nebo údržby inženýrské sítě, a to v souladu s ust. § 1268 OZ.
5. Služebnost zahrnuje i právo oprávněné osoby zřídit, mít a udržovat na služebné věci - pozemku také potřebná obslužná zařízení, jakož i právo provádět na inženýrské síti úpravy za účelem její modernizace nebo zlepšení výkonnosti.
6. Na základě této smlouvy a za podmínek v této smlouvě uvedených oprávněná osoba - Česká telekomunikační infrastruktura a.s. k právu služebnosti inženýrské sítě práva odpovídající služebnosti přijímá a hlavní město Praha jako vlastník služebné věci - pozemku je povinno tato práva strpět. Právo služebnosti inženýrské sítě spojené s vlastnictvím pozemku přechází s vlastnictvím na nabyvatele výše uvedeného pozemku.

Čl. IV.

Úplatnost a doba trvání služebnosti

1. Služebnost specifikovaná v ust. čl. III. této smlouvy se zřizuje za úplatu, a to formou jednorázové náhrady ve výši 100,- Kč (slovy: sto korun českých) bez DPH. K této ceně bude připočtena DPH ve výši sazby platné k datu uskutečnění zdanitelného plnění. Vlastník služebné věci - pozemku vystaví na částku úplaty za zřízení služebnosti inženýrské sítě daňový doklad v souladu s požadavky platného zákona o dani z přidané hodnoty. Datum uskutečnění zdanitelného plnění bude den podpisu této smlouvy, splatnost faktury bude 30 dní.

2. Úplata za zřízení služebnosti zahrnuje u služebné věci - pozemku i právo na pojiždění podél trasy vedení veřejné komunikační sítě a příjezd k ní. Tato úplata však nezahrnuje škody na služebné věci - pozemku a na jiném majetku, způsobené při provozování, údržbě a opravách veřejné komunikační sítě, které se oprávněná osoba zavazuje uhradit vlastníkově služebné věci či uživateli služebné věci samostatně.
3. S ohledem na ustanovení zákona č. 127/2005 Sb., § 104 odst. 17 je vlastník služebné věci - pozemku povinen nést náklady stanovené dohodou na nezbytné úpravy dotčeného úseku vedení veřejné komunikační sítě, a to na úrovni stávajícího technického řešení, ve výši 100,- Kč (slovy: sto korun českých) bez DPH. K této ceně bude připočtena DPH ve výši sazby platné k datu uskutečnění zdanitelného plnění. Oprávněná osoba vystaví na tuto částku daňový doklad v souladu s požadavky platného zákona o dani z přidané hodnoty. Datum uskutečnění zdanitelného plnění bude den podpisu této smlouvy, splatnost faktury bude 30 dní.
4. Jakékoliv další úhrady (zejména nájemné) vlastníkově služebné věci - pozemku nepřísluší.
5. Služebnost dle této smlouvy se zřizuje na dobu životnosti inženýrské sítě.
6. Zánik služebnosti se dále řídí ust. §§ 1299 až 1302 OZ.

Čl. V.

Nabytí práv odpovídajících věcnému břemenu služebnosti inženýrské sítě

1. Služebnost dle této smlouvy vzniká a k jejímu nabytí oprávněnou osobou dojde zápisem vkladu práva služebnosti ke služebné věci - pozemku do katastru nemovitostí u příslušného katastrálního úřadu.
2. Smluvní strany souhlasí výslovně s tím, aby byl na základě této smlouvy podán návrh na povolení zápisu vkladu práva služebnosti ke služebné věci - pozemku do katastru nemovitostí u příslušného katastrálního úřadu.
3. Náklady spojené s vyhotovením této smlouvy, geometrický plán a poplatek za podání návrhu na povolení zápisu vkladu práva služebnosti do příslušného katastru nemovitostí hradí vlastník.

Čl. VI.

Práva a povinnosti smluvních stran

1. Práva a povinnosti oprávněné osoby k právu služebnosti inženýrské sítě vyplývají ze zákona a z této smlouvy.
2. Oprávněná osoba s právem služebnosti inženýrské sítě je povinna oznámit vlastníkově služebné věci - pozemku každý její vstup na služebnou věc - pozemek, ke kterému je oprávněna z této smlouvy, šetřit co nejvíce majetek vlastníka služebné věci - pozemku, uvést bez zbytečného odkladu na vlastní náklad služebnou věc - pozemek po provedení prací na komunikačním vedení do původního či náležitého stavu nebo se s vlastníkem dohodnout na přiměřené náhradě.
3. Oprávněná osoba s právem služebnosti inženýrské sítě oznámí vlastníkově každý vstup na služebnou věc - pozemek písemným oznámením na adresu vlastníka uvedenou v záhlaví této smlouvy, popř. na adresu vlastníkem určeného uživatele.

4. Bude-li vlastník provádět na služebné věci - pozemku jakékoliv stavební či zemní práce, které by mohly ohrozit podzemní či nadzemní vedení a zařízení veřejné komunikační sítě; je povinen předem získat souhlas oprávněné osoby s právem služebnosti inženýrské sítě a respektovat podmínky jím stanovené. V ochranném pásmu podzemního vedení veřejné komunikační sítě, které činí 1,5 m po stranách krajního vedení, nebude vlastník oprávněn vysazovat trvalé porosty.
5. Povinnost strpět právo oprávněné osoby s právem služebnosti inženýrské sítě vyplývající z této smlouvy přechází s převodem vlastnictví služebné věci - pozemku na nového nabyvatele.

Čl. VII.

Závěrečná ustanovení

1. Tato smlouva nabývá platnosti dnem jejího podpisu oběma smluvními stranami. Od okamžiku podpisu této smlouvy jsou účastníci svými projevy vázáni. Účinností nabývá smlouva pravomocným rozhodnutím příslušného katastrálního úřadu o povolení zápisu vkladu práva služebnosti ke služebné věci - pozemku do katastru nemovitostí. V případě zamítavého rozhodnutí příslušného katastrálního úřadu o povolení zápisu vkladu práva služebnosti ke služebné věci - pozemku do katastru nemovitostí, či v případě jakékoli výzvy příslušného katastrálního úřadu jsou smluvní strany povinny učinit vše, aby konečné pravomocné rozhodnutí katastrálního úřadu bylo pozitivní; v případě, že návrh na povolení zápisu vkladu práva bude pravomocně zamítnut, tato smlouva se od počátku ruší, stejně tak v případě, že návrh dle ust. čl. V., odst. 2 této smlouvy shora nebude podán do jednoho roku od uzavření této smlouvy.
2. Smluvní strany výslovně souhlasí s tím, aby smlouva byla vedena v evidenci CES, tj. v centrální evidenci smluv, vedené hl. m. Prahou, která je veřejně přístupná a která obsahuje údaje o smluvních stranách, číselné označení této smlouvy, datum jejího podpisu a text této smlouvy. Smluvní strany prohlašují, že skutečnosti uvedené v této smlouvě nepovažují za obchodní tajemství ve smyslu § 504 zákona č. 89/2012 Sb., občanský zákoník a udělují svolení k jejich užití a zveřejnění bez stanovení jakýchkoli dalších podmínek.
3. Oprávněná osoba dává vlastníkovvi v rámci této smlouvy v souladu se zákonem č. 101/2000 Sb. (Zákon o ochraně osobních údajů a změně některých zákonů) souhlas, aby ve smlouvě obsažené její osobní údaje chráněné výše uvedeným zákonem zpracovával a nakládal s nimi v souladu s citovaným zákonem č. 101/2000 Sb.
4. Oprávněná osoba bere na vědomí, že vlastník je povinen na dotaz třetí osoby poskytovat informace v souladu se zákonem č. 106/1999 Sb., o svobodném přístupu k informacím, ve znění pozdějších předpisů, a souhlasí s tím, aby veškeré skutečnosti uvedené v této smlouvě byly bez výjimky poskytnuty třetím osobám, pokud o ně požádají.
5. Tato smlouva může být měněna nebo doplňována pouze číslovanými písemnými dodatky pod sankcí neplatnosti. Ve věcech výslovně neupravených v této smlouvě se vztahy mezi smluvními stranami z této smlouvy vyplývající řídí ustanoveními občanského zákoníku ČR v platném znění.
6. V souladu s § 43, odst. 1. zákona č. 131/2000 Sb., o hlavním městě Praze, ve znění pozdějších předpisů, tímto hlavní město Praha potvrzuje, že uzavření této smlouvy schválilo Zastupitelstvo hlavního města Prahy usnesením č. 16/83 ze dne 28. 4. 2016.
7. Tato smlouva je sepsána v devíti identických stejnopisech, z nichž každý má platnost originálu, přičemž oprávněný obdržel jeden stejnopis, hlavní město Praha sedm stejnopisů a jeden stejnopis smlouvy je určen pro katastrální úřad, pro potřeby řízení o návrhu na

povolení zápisu vkladu práva služebnosti ke služebné věci - pozemku do katastru nemovitostí.


8. Poté, co se smluvní strany seznámily s obsahem této smlouvy, výslovně prohlašují, že smlouvě porozuměly a bezvýhradně s jejím obsahem souhlasí; dále prohlašují, že tato smlouva byla sepsána podle jejich pravé a svobodné vůle, že neodporuje zákonu a nepříčí se dobrým mravům. Na důkaz toho připojují své podpisy.

Přílohy:

1. pověření pro paní Alžbětu Myslbekovou ze dne 1. 6. 2015 – originál a podpisový vzor uložen na katastru nemovitostí
2. geometrický plán č. 2677-400/2012

V Praze, dne 20 -05- 2016

oprávněná osoba:




Česká telekomunikační infrastruktura a.s.
Alžběta Myslbeková
na základě pověření ze dne 1. 6. 2015

V Praze, dne 19 -07- 2016

vlastník:



HLAVNÍ MĚSTO PRAHA
Ing. Pavel Vermach, Ph.D.
ředitel odboru technické vybavenosti
Magistrátu hl. m. Prahy



POVĚŘENÍ

Společnost Česká telekomunikační infrastruktura a.s. se sídlem Olšanská 2681/6, Praha 3, PSČ 130 00, IČ 04084063, zapsaná v obchodním rejstříku vedeném Městským soudem v Praze, spisová značka B 20623, tímto pověřuje

svoji zaměstnankyni paní

Alžbětu Myslbekovou

os. č. [REDAKCE]

r.č. [REDAKCE]

k tomu, aby za Společnost:

- jednala a činila úkony týkající se zřizování a provozování veřejné komunikační sítě ve smyslu zákona č. 127/2005 Sb., o elektronických komunikacích a o změně některých souvisejících zákonů, jednala s příslušnými orgány státní správy a samosprávy, s orgány činnými v trestním řízení, s pojišťovnami a likvidátory škod, stavebním úřady a s vlastníky nemovitostí dotčených výstavbou a provozem veřejné telekomunikační sítě, případně majetkovými správci či uživateli těchto nemovitostí, zastupovala Společnost v souvisejících správních řízeních,
- uzavírala smlouvy o budoucích smlouvách o zřízení věcného břemene dle ustanovení § 1785 a násl. občanského zákoníku a smlouvy o zřízení (nebo zániku) práv odpovídajících věcnému břemenu dle ustanovení § 1257 a násl. občanského zákoníku v návaznosti na ustanovení § 104 odst. 3 zákona č. 127/2005 Sb.,
- podepisovala a podávala návrhy na vklad (nebo výmaz) práv odpovídajících věcným břemenům do katastru nemovitostí dle § 6 a násl. zákona č. 256/2013 Sb., o katastru nemovitostí (katastrální zákon) a následně Společnost zastupovala v řízení o povolení vkladu (nebo výmazu) práv odpovídajících věcným břemenům do katastru nemovitostí,
- podepisovala a podávala návrhy na zahájení řízení o omezení vlastnického práva k pozemkům a stavbám zřízením věcného břemene rozhodnutím stavebního úřadu ve smyslu § 104 ods.4 zákona č.127/2005 Sb., a § 18 a násl. zákona č. 184/2006 Sb., zákon o vyvlastnění a následně Společnost v těchto řízeních a zřízení věcného břemene zastupovala,
- uzavírala smlouvy o umístění zařízení veřejné komunikační sítě a smlouvy nájemní a podnájemní,
- uzavírala smlouvy o pronájmu jiných prostor pro komunikační vedení a zařízení v majetku Společnosti, např. rozvaděč typu ÚR+SR a kabelové lávky nebo žlaby,
- projednávala smlouvy kupní, jejichž předmětem je koupě či prodej veřejné komunikační sítě,
- uzavírala smlouvy o realizaci, jejichž předmětem je provedení překládky veřejné komunikační sítě ve smyslu ustanovení § 104 odst. 17 zák. č.127/2005 (dále jen „Překládka“) Společnosti pro stavebníka bez limitu,
- projednávala jiné smlouvy, jejichž předmětem je zajištění všech zákonných předpokladů pro provedení Překládky a dále zajištění práv a zájmů Společnosti, jako vlastníka překládané veřejné komunikační sítě, v souvislosti s provedením Překládky pro stavebníka třetí osobou,

IČO: 04084063, DIČ: CZ04084063

Bankovní spojení: PPF banka, Evropská 2690/t7, Praha 6, č. ú 2019160003/6000

Česká telekomunikační infrastruktura a. s. se sídlem Olšanská 2681/6, Praha 3, PSČ 130 00,

reg. u Městského soudu v Praze spis. zn. B 20623

www.cetn.cz

5 vystavením souhlasí: Petr Gazda, Útvar Access Network

- projednávala smlouvy o pronájmu komunikačních vedení v prostorách a majetku jiných subjektů,
- projednávala smlouvy o využití cizích podpěr v majetku ELTODO, ČEZ apod., pro nadzemní komunikační síť Společnosti,
- zastupovala Společnost ve správních řízeních, včetně veškerých rozhodnutí ve věci odvolacího řízení, souvisejících se zajišťováním sítí, poskytováním služeb a provozováním přístrojů elektronických komunikací,
- jednala a uzavírala smlouvy o nájmu nebo nákupu sítí elektronických komunikací od jiných osob.

Pověřená je ve výše uvedených záležitostech oprávněna Společnost zavazovat. Maximální hodnota závazku, který může pověřená za Společnost převzít, činí v každém případě částku 200.000,- Kč (slovy: dvě stě tisíc korun českých).

Finanční limit se posuzuje dle následujících kritérií:

- a) dle konkrétní částky uvedené ve smlouvě, kterou má dle smlouvy jednorázově uhradit společnost CETIN nebo
- b) dle souhrnné částky, kterou se společnost CETIN zavazuje hradit po dobu, po kterou má smlouva trvat nebo po níž smlouvu nelze vypovědět anebo
- c) dle nejvyšší částky připadající na období jakéhokoli 1 roku v průběhu předpokládané platnosti smlouvy.

V případě možnosti rozdílných výkladů se smlouva vždy posuzuje podle výkladu, jehož výsledkem je vyšší částka.

Dále je oprávněna v této souvislosti činit úkony, včetně přijímání písemností, nezbytné k zabezpečení práv a povinností Společnosti a to na území České republiky.

Toto pověření je platné do 10.6.2016. Jeho platnost rovněž končí ukončením pracovního poměru.

V Praze dne 1.6.2015

Česká telekomunikační infrastruktura a.s.
Představenstvo



Ing. Petr Slováček
místopředseda představenstva



Michal Frankl
člen představenstva

Běžné číslo ověřovací knihy O-X-785/2015
Ověřuji, že Ing. PETR SLOVÁČEK, datum narození [redacted] jehož
totožnost byla prokázána platným úředním průkazem,
uznal přede mnou podpis na této listině za vlastní.

V Praze dne 1.6.2015

Gabriela Štefánková
notářská tajemnice
pověřená notářkou
[redacted]

Běžné číslo ověřovací knihy O-X-970/2015
Ověřuji, že pan MICHAL ERANKI, datum narození [redacted]
[redacted] jehož totožnost byla prokázána platným
úředním průkazem, uznať přede mnou podpis na této
listině za vlastní.

V Praze dne 1.6.2015

Gabriela Štefánková
notářská tajemnice
pověřená notářkou
[redacted]

VÝKAZ DOSAVADNÍHO A NOVÉHO STAVU ÚDAJŮ KATASTRU NEMOVITOSTÍ

Dosavadní stav			Nový stav										
Označení pozemku parc. číslam	Výměra parcely		Označení pozemku parc. číslam	Výměra parcely		Druh pozemku	Typ stavby	Zob. určený výměr	Porovnání se stavem evidence právních vztahů		Výměra dílu		Označení dílu
	ha	m ²		ha	m ²				Parcely u nazvítosti	Dílčí poz. evidenci	ha	m ²	
2932/10									2932/10		4552		
2933/7									2933/7		10002		
3165/1									3165/1		1979		
3165/3									3165/3		837		
3166/1									3166/1		1879		

Opříměný dle smlouvy



Druh věcného břemene: Práva zřízení, provozování, údržby u úprav telefonních vedení

Ověřuje se, že tato kópie souhlasí s geometrickým plánem.



28-09-2013

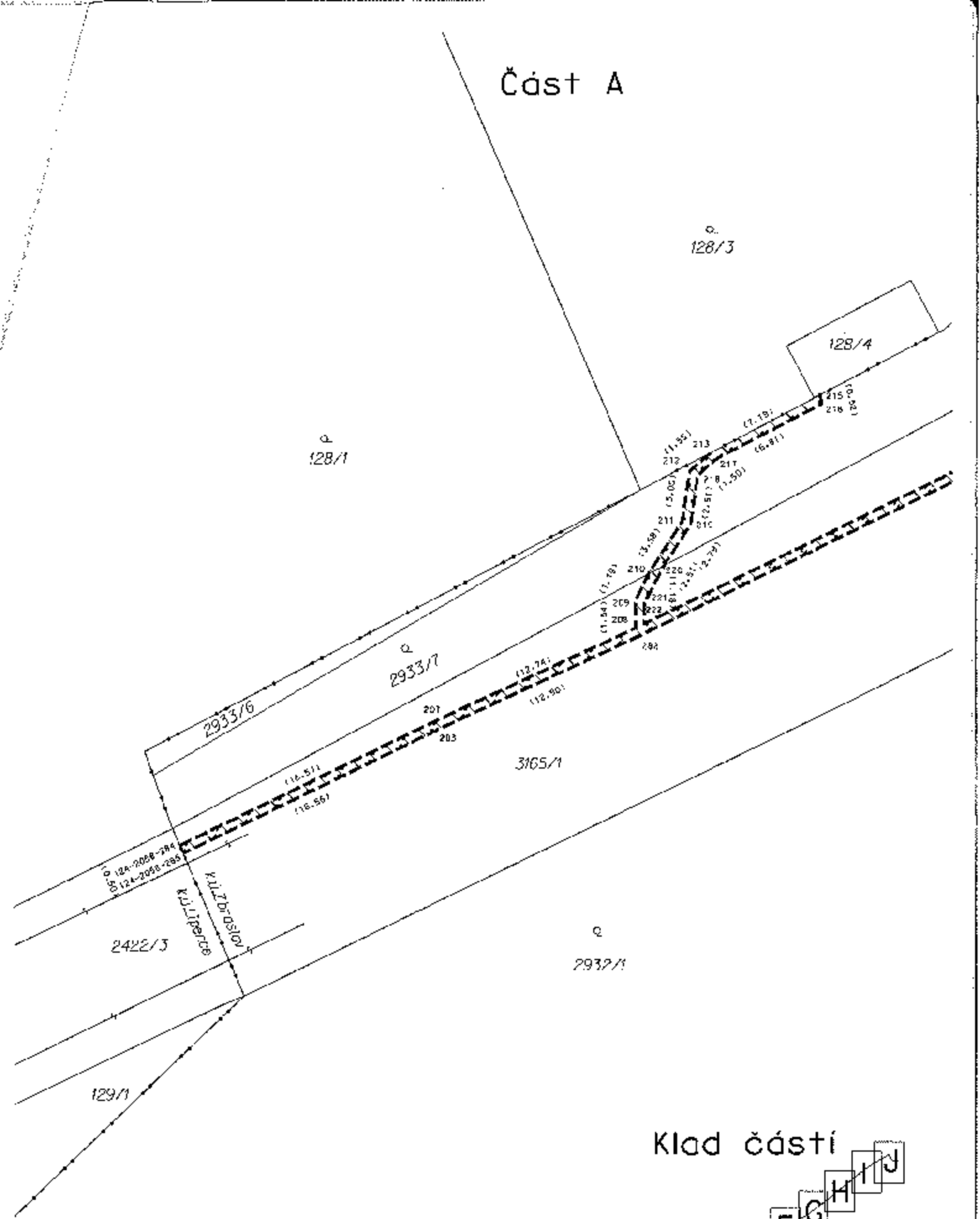
Dělení nebo scoloval pozemky lze jen na základě územního rozhodnutí, pokud podmínky pro ně nejsou stanoveny jiným rozhodnutím nebo opatřením.

GEOMETRICKÝ PLÁN pro vymezení rozsohu věcného břemene k části pozemku Vyrotoval: Ing. Iva Bolehovská Hnězdenská 767/2a, 18100 Praha 8 Číslo plánu: RG77-400/2012 Okres: Praha Obec: Praha Katastrální území: Zbraslav Mapový list: DKM Sídlo úřadu: Číslo 12 vyhlášený 4. 20/2007 Sv. v. v. ústřední znění	Náležitosti a přesnosti odpovědi při činnosti předpisům.  Geometrický plán ověřeně odpovídá skutečným vztahům Ing. Iva Bolehovská Dne: 30.12.2012 číslo: 451/2012	Katastrální úřad, katastrální pracoviště souhlasí s obsahem plánu.  Souhlasí katastrální úřad, katastrálního pracoviště pozemků Ing. Lucie Tvrdá Dne: 27-01-2013 číslo: 106/2013
	Spasování věcných vztahů bylo poskytnuto na základě souhlasu s v. územním rozhodnutím, pokud podmínky pro ně nejsou stanoveny jiným rozhodnutím nebo opatřením.	Úřadní oprávněný zeměměřičský inženýr odpovídá za obsahovou úroveň geometrického plánu, za obsahovní předpisy a přesnost a za správnost a úplnost nálezů a právních vztahů.

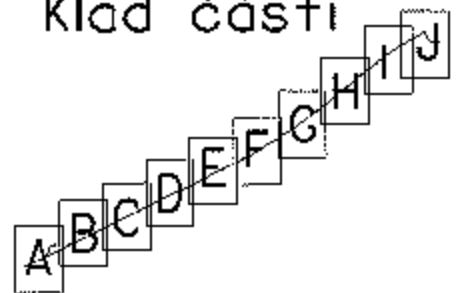
Seznam souřadnic (S-JTSK)

Číslo bodu	Souřadnice pro zápis do KN			Poznámka	Číslo bodu	Souřadnice pro zápis do KN			Poznámka
	Y	X	Kód kvality			Y	X	Kód kvality	
124-205E-284	748306.32	1055879.25	3		246	747845.24	1055611.68	3	
124 205E 285	748306.13	1055879.71	3		247	747839.27	1055620.07	3	
207	748291.42	1055872.09	3		248	747838.42	1055621.08	3	
208	748279.84	1055866.78	3		249	747836.24	1055621.90	3	
209	748279.84	1055865.24	3		250	747832.95	1055622.16	3	
210	748279.06	1055863.63	3		251	747828.08	1055622.69	8	
211	748277.10	1055860.63	3		252	747827.36	1055622.87	3	
212	748276.64	1055857.67	3		253	747827.48	1055623.35	3	
213	748275.46	1055856.67	3		254	747829.27	1055623.03	8	
215	748269.09	1055853.35	3		255	747832.99	1055622.66	3	
216	748268.97	1055853.86	3		256	747836.36	1055622.40	3	
217	748275.03	1055856.96	3		257	747838.72	1055621.40	3	
218	748276.18	1055857.93	3		258	747839.67	1055620.38	3	
219	748276.62	1055860.81	3		259	747845.62	1055612.00	3	
220	748278.15	1055863.15	3		260	747845.87	1055611.66	3	
221	748279.34	1055865.35	3		261	747848.67	1055614.42	3	
222	748279.34	1055866.54	3		262	747865.14	1055623.55	3	
223	748240.00	1055847.48	3		263	747879.63	1055632.44	3	
224	748204.15	1055830.02	3		264	747889.09	1055639.01	3	
225	748177.45	1055816.95	3		265	747898.35	1055645.87	3	
226	748168.37	1055812.61	3		266	747905.76	1055654.74	3	
227	748136.04	1055796.84	3		267	747929.89	1055670.89	3	
228	748096.29	1055777.50	3		268	747952.13	1055689.15	3	
229	748072.90	1055765.96	3		269	747960.63	1055696.00	3	
230	748060.57	1055759.84	3		270	747979.01	1055710.13	3	
231	748041.61	1055749.74	3		271	747992.31	1055719.61	3	
232	748016.58	1055734.94	3		272	748016.32	1055735.36	3	
233	747992.59	1055719.19	3		273	748041.37	1055750.18	3	
234	747979.31	1055709.73	3		274	748060.35	1055760.28	3	
235	747960.94	1055695.60	3		275	748083.20	1055771.62	3	
236	747952.45	1055688.77	3		276	748096.07	1055777.94	3	
237	747930.01	1055670.51	3		277	748124.37	1055791.72	3	
238	747910.07	1055654.34	3		278	748166.15	1055813.06	3	
239	747898.65	1055645.47	3		279	748177.23	1055817.40	3	
240	747889.39	1055638.61	3		280	748203.93	1055830.47	3	
241	747879.91	1055632.02	3		281	748235.78	1055847.92	3	
242	747865.40	1055623.12	3		282	748279.48	1055867.17	3	
243	747848.97	1055614.02	3		283	748291.20	1055872.55	3	
244	747847.39	1055612.54	3		285	747847.57	1055613.33	3	
245	747845.91	1055610.74	3						

Část A



Klad částí



Část B

979/1

979/2

2933/3

128/3

2933/8

2933/7

3165/1

(39.88)

(39.87)

(45.75)

(46.12)

Klad části

2932/1



Část C

3171/7

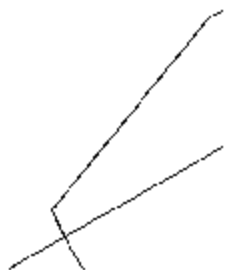
2933/0

3165/3

3165/1

Klad části

2932/1



Část D

II
2934/2

2
2933/5

2
2933/8

3165/3

247

3165/1

155,971

148,701

164,211

277

2
2932/1

Klad části



Část E

II
2934/2

Q
2933/5

Q
2933/8

230

133-771

229

125-511

126-081

27e

3165/3

114-341

3165/1

228

276

131-481

Q
2932/1

Klad části



Část F

II
2934/2

Q
2933/5

Q
2933/8

232
272

(29,09)
(29,11)

3165/1

3165/3

(21,88)
(21,50)

230

274

251

213

Q
2932/1

Klad části



Q
2932/4

Část G

888/4

888/2

2935/2 →

2931/2

889

2933/5

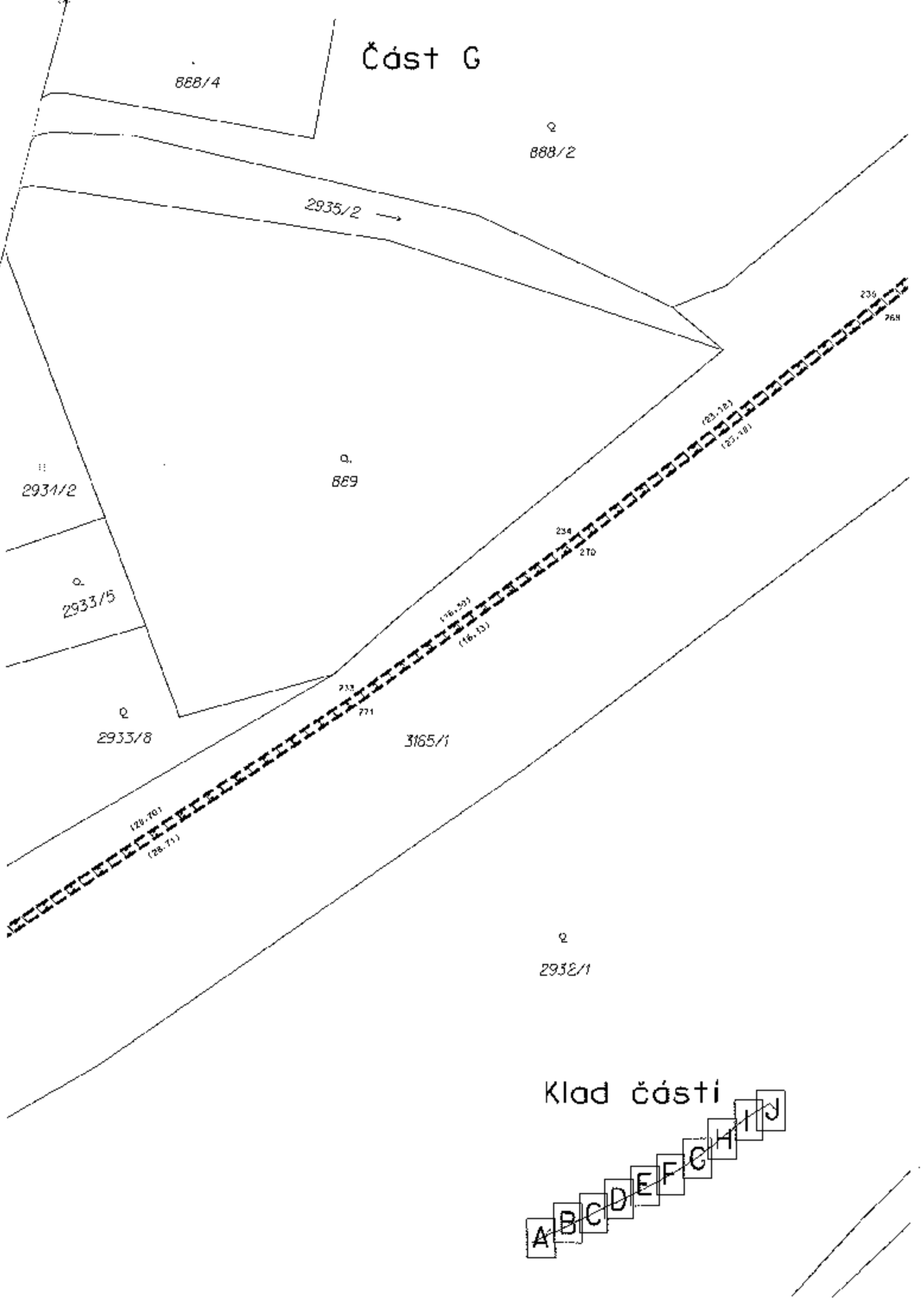
2933/8

3165/1

2932/1

Klad části

A B C D E F G H I J



Část H

Klad části



Q
588/2

238

(25,67)

(25,65)

237

267

(29,83)

(28,93)

3165/1

236

268

(10,80)

(10,82)

235

269

Q

2932/1

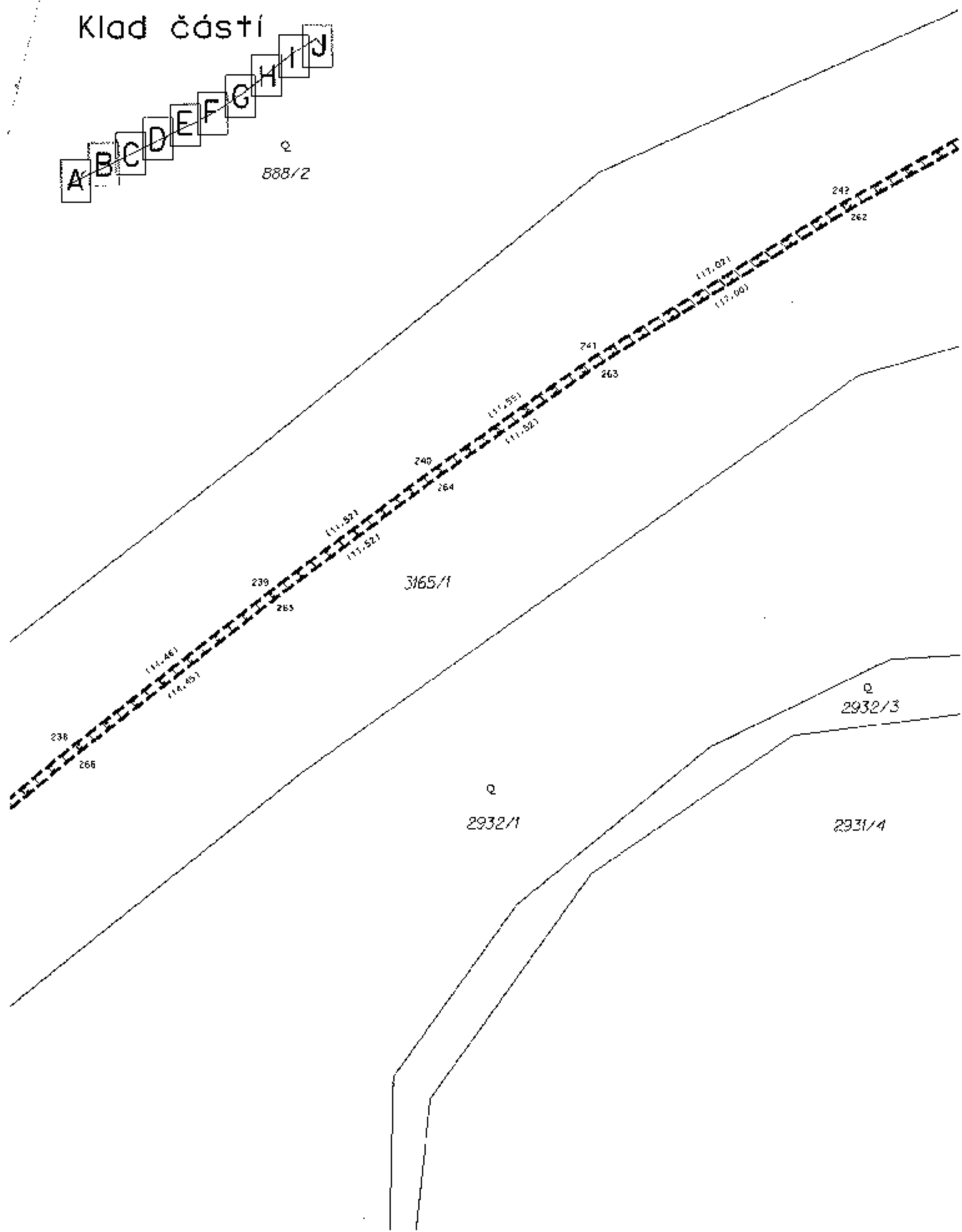
Q

2932/3

Část I



Klad části



Část J

Klad části



Λ
867/3

Q
288/2

3166/1

3165/1

Q
2932/10

3168/1

Q
2932/1

3168/92

Q
2932/3

2931/4

3168/3

