

SMLOUVA O DÍLO č.: 1/2018

uzavřená dle § 2623 a násl. a podpůrně podle § 2586 a násl. zákona č. 89/2012 Sb., občanského zákoníku (dále též „NOZ“), ve znění účinném ke dni uzavření této Smlouvy o dílo (dále též „SoD“)

I.

Smluvní strany, název projektu, název veřejné zakázky

1. Objednatel
Název: Mariánskolázeňsko
Sídlo: Tři Sekery 157, 354 73 Tři Sekery
Osoba oprávněná jednat ve věcech této smlouvy: Dagmar Strnadová, předsedkyně Výkonné rady
IČ: 71203354
Bankovní spojení: ČSOB a. s.
Číslo účtu: 201068415/0300
Telefon: +420 736 650 956
e-mail: marianskolazensko@seznam.cz
2. Zhotovitel
Název: Dopravní stavby a venkovní architektura s. r. o.
Sídlo: Náměstí Krále Jiřího 6, 350 02 Cheb
Osoba oprávněná jednat ve věcech této smlouvy: Ing. Petr Král – jednatel společnosti
IČ: 26392526
DIČ: CZ26392526; zhotovitel C 17394
plátce DPH
Bankovní spojení: KB Cheb
Číslo účtu: 78-2227220277/0100
Telefon: +420 603 845 079
e-mail: petr.kral@dsva.cz
3. Název projektu: *Clara III: Rozvoj společné partnerské spolupráce veřejné správy v česko-bavorském regionu*
Projekt je spolufinancován Evropskou unií z Evropského fondu pro regionální rozvoj prostřednictvím programu přeshraniční spolupráce Cíl EÚS Česká republika - Svobodný stát Bavorsko 2014-2020, reg. číslo projektu: **124**
4. Název veřejné zakázky: **Vyhledávací studie na řešení nedostatečných úseků cyklotras, cyklostezek a kritických míst na Mariánskolázeňsku**

Uvedení jednající nebo zástupci obou stran prohlašují, že jsou svéprávní a podle stanov, společenské smlouvy nebo jiného obdobného organizačního předpisu, nebo na základě plné moci jsou oprávněni tuto SoD podepsat.

Touto SoD se zhotovitel zavazuje provést na svůj náklad a nebezpečí pro objednatele dílo, uvedené v oddílu II. a III této SoD, a objednatel se zavazuje dílo převzít a zaplatit cenu, sjednanou v oddílu IV. odst. a) této SoD, a to vše za podmínky v této SoD ujednaných.

II.

Předmět plnění

Předmět plnění:

Předmětem plnění veřejné zakázky malého rozsahu je zhotovení Vyhledávací studie na řešení nedostatečných úseků cyklotras, cyklostezek a kritických míst (dále jen studie) je řešení nedostatečných úseků cyklotras, cyklostezek a kritických míst pro dokončení souvislé sítě a napojení stávajících tras a stezek na Mariánskolázeňsku, které je vymezeno správním územím obcí Dolní Žandov, Drmoul, Lázně Kynžvart, Mariánské Lázně, Stará Voda, Trstěnice, Tři Sekery, Valy, Velká Hleďsebe, Vlkovice, Zádub – Závašín.

Objednatel požaduje zhotovení Vyhledávací studie v souladu s popisem řešení, které tvoří přílohu této SoD.

III.

Doba plnění a místo předání předmětu plnění

Zhotovitel zahájí plnění bez zbytečného odkladu po uzavření této SoD a dílo dokončí do 30. dubna 2019.

Místem předání díla je kancelář objednatele na adrese Tři Sekery 157, 354 73 Tři Sekery.

IV.

Cena díla a platební podmínky

- a) V souladu se zákonem č. 526/1990 Sb., o cenách, se smluvní strany dohodly na smluvní ceně za zhotovené dílo specifikované v oddílu II. této SoD, a to ve výši:

Celkem bez DPH 21%	819 000,- Kč
DPH 21 %	171 990,- Kč
Cena celkem včetně DPH 21%	990 990,- Kč

- b) Cenová doložka
Vzhledem k ustanovení předchozího písmene této části SoD (podklady pro stanovení ceny díla jsou oběma stranami hodnoceny jako úplné a dostatečné, a to jak kvalitativně, tak kvantitativně) se obě strany dohodly, že případné navýšení ceny uvedené pod písmenem a) této části SoD je nepřípustné a objednatel na případné zvýšení nebude reagovat, výjimkou je pouze zvýšení sazby DPH.
- c) Platební podmínky
Zhotovitel vystaví objednateli fakturu po řádném předání sjednaného díla. Faktura může být vystavena i za dílčí plnění, které bude odpovídat požadavkům na obsah a rozsah vyhledávacích studií v členění dle položkového rozpočtu:

1) Geodetické zaměření

2) Ostatní části vyhledávací studie

Průvodní zpráva

Souhrnná technická zpráva

Situační výkresy

- Situační výkres širších vztahů měřítko 1:5000 až 1:50000
- Katastrální situační výkres
- Koordinační situační výkres měřítko 1:200 až 1:1000
- Speciální výkresy

Dokumentace objektů

Hrubý odhad nákladů

Bude se jednat o fakturu (daňový doklad) s těmito náležitostmi:

- označení faktury a číslo,
- jméno nebo název a sídlo zhotovitele a objednatele, jejich identifikační čísla, údaj o zápisu v obchodním rejstříku (nebo jiné evidenci), včetně spisové značky,
- předmět plnění, název akce/etapy a číslo smlouvy a den předání díla,
- cena díla,
- částka zbývající k úhradě,
- Každý originální účetní doklad musí obsahovat informaci o spolufinancování Evropskou unií – název projektu: Clara III: Rozvoj společné partnerské spolupráce veřejné správy v česko-bavorském regionu, registrační číslo projektu: 124.

Platby budou probíhat výhradně v CZK a rovněž veškeré cenové údaje budou v této měně.

Objednatel se zavazuje zaplatit fakturu do 15 kalendářních dnů po jejím doručení objednateli.

V pochybnostech se má za to, že faktura byla doručena třetího dne po datu odeslání doporučenou zásilkou na doručenkou.

**V.
Povinnosti smluvních stran**

Zhotovitel je povinen provést dílo ve sjednané kvalitě a době. Zhotovitel odpovídá objednateli za škody, které mu vzniknou porušením jeho povinností, zejména provést dílo řádně a včas.

Objednatel je povinen ve sjednané době dílo převzít na adrese uvedené v bodě I. této SoD. Objednatel souhlasí s převzetím dokončeného díla i před uplynutím dohodnutého termínu plnění.

**VI.
Záruka**

Zhotovitel ručí za kvalitu jím provedených prací (díla) dle této smlouvy po dobu 24 měsíců od data předání objednateli.

Reklamace vad musí být provedena písemně.

Zhotovitel se zavazuje odstranit reklamované vady, jím uznané, ve lhůtě 21 dnů od doručení reklamace objednatelem.

**VII.
Závěrečná ustanovení**

SoD je vyhotovena ve třech exemplářích s tím, že objednatel obdrží 2 vyhotovení.

Tato SoD nabývá platnosti dnem jejího podpisu oprávněnými zástupci obou smluvních stran.

Tato SoD nabývá účinnosti dnem jejího podpisu oprávněnými zástupci obou smluvních stran.

Zhotovitel souhlasí se zveřejněním smlouvy na profilu zadavatele s výjimkou informací, které jsou obchodním tajemstvím vymezeným v NOZ.

Provedené škrty a doplnění ve SoD byly učiněny z vůle obou smluvních stran před podpisem smlouvy.

Veškeré dodatky k této SoD budou provedeny v písemné formě, označeny pořadovými čísly a podepsány osobami oprávněnými jednat ve věcech této SoD.

Zhotovitel je povinen uchovávat veškerou dokumentaci související s realizací projektu včetně účetních dokladů minimálně do konce roku 2029. Pokud je v českých právních předpisech stanovena lhůta delší, je zhotovitel povinen dodržet i takto prodlouženou lhůtu.

Zhotovitel je podle ustanovení § 2 písm. e) zákona č. 320/2001 Sb., o finanční kontrole ve veřejné správě a o změně některých zákonů, ve znění pozdějších předpisů, osobou povinnou spolupůsobit při výkonu finanční kontroly prováděné v souvislosti s úhradou zboží nebo služeb z veřejných výdajů.

Zhotovitel je povinen minimálně do konce roku 2029 poskytovat požadované informace a dokumentaci související s realizací projektu zaměstnancům nebo zmocněncům pověřených orgánů (CRR, MMR ČR, MF ČR, Evropské komise, Evropského účetního dvora, Nejvyššího kontrolního úřadu, příslušného orgánu finanční správy a dalších oprávněných orgánů státní správy) a je povinen vytvořit výše uvedeným osobám podmínky k provedení kontroly vztahující se k realizaci projektu a poskytnout jim při provádění kontroly součinnost.

Zhotovitel se zavazuje respektovat veškeré podmínky dotačního programu Cíl EÚS Česká republika - Svobodný stát Bavorsko 2014-2020 a zavazuje se poskytnout součinnost ve všech ostatních činnostech, které objednatel bude povinen plnit v souvislosti s uvedeným dotačním titulem v rámci poskytnutí dotace. Objednatel má nárok na případnou náhradu škody způsobené neplněním povinností zhotovitele v plné výši.

Ve Třech Sekerách dne: 24. 8. 2018

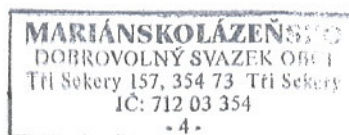
V Chebu dne: 28.8.2018

Za objednatele:

Za zhotovitele:



Mariánskolázeňsko,
Dagmar Strnadová
předsedkyně Výkonné rady



Dopravní stavby a venkovní architektura s. r. o.
Ing. Petr Král
jednatel společnosti

Příloha: popis řešení a položkový rozpočet

Vyhledávací studie na řešení nedostatečných úseků cyklotras, cyklostezek a kritických míst na Mariánskolázeňsku

zadání

Pořizovatel: Mariánskolázeňsko, dobrovolný svazek obcí, IČ: 71 20 33 54
zastoupený Dagmar Strnadovou, předsedkyní výkonné rady
Tři Sekery 157, 354 73 Tři Sekery

Kontaktní osoby: Ing. Josef Švajgl
tel. č.: 736 650 956, e-mail:marianskolazensko.svajgl@seznam.cz
Michaela Jankovská
tel.č.: 725 052 310, e-mail:marianskolazensko.hlinova@seznam.cz

Datum: 10. července 2018

1. Předmět studie

Předmětem Vyhledávací studie na řešení nedostatečných úseků cyklotras, cyklostezek a kritických míst (dále jen studie) je řešení nedostatečných úseků cyklotras, cyklostezek a kritických míst pro dokončení souvislé sítě a napojení stávajících tras a stezek na Mariánskolázeňsku, které je vymezeno správním územím obcí Dolní Žandov, Drmoul, Lázně Kynžvart, Mariánské Lázně, Stará Voda, Trstěnice, Tři Sekery, Valy, Velká Hled'sebe, Vlkovice, Zádub – Závašín.

2. Cíle a účel územní studie

Na Mariánskolázeňsku bylo v uplynulých letech realizováno několik projektů, které zajistily realizaci klíčových cyklostezek a cyklotras, zejména napojení na nadregionální trasy a sousední regiony. Stále se však vyskytují nedostatečné úseky, které tvoří překážky pro optimální bezpečnost a plynulost nemotorové dopravy.

Bylo by vhodné na tyto aktivity navázat a vyhledat optimální řešení těchto nedostatečných úseků. Nedostatečné úseky byly definovány na základě spolupráce se samosprávami a dalšími aktéry v regionu a jsou vydefinovány v kapitole 3.

Dodavatel ve studii navrhne řešení vydefinovaných úseků. Řešení musí respektovat ochranu bezpečnosti cyklistů a ochranu životního prostředí. Navržené řešení musí být bez bariér, s využitím i pro tělesně handicapované cyklisty a s důrazem na zajištění zvýšení bezpečnosti uživatelů.

Pro řešení studie jsou závazné počáteční a koncové body. Zadavatel rovněž předpokládá, že zejména s ohledem na majetkoprávní vztahy nebude možné realizovat všechny předpokládané trasy v Popisu tras, nicméně předpokládá popis (kap. 3) vedení tras v území tak, jak je dle dosavadních znalostí zadavatele ideální.

3. Vymezení řešeného území

- 3.1. Řešené území ÚS je vymezeno správním územím obcí Dolní Žandov, Drmoul, Lázně Kynžvart, Mariánské Lázně, Stará Voda, Trstěnice, Tři Sekery, Valy, Velká Hled'sebe, Vlkovice a Zádub-Závašín.
- 3.2. Níže je uvedena bližší specifikace řešených tras (trasy číselně označeny):

DRMOUL:

1/ Obnova cesty na Prachárnu

<http://www.mapy.cz/s/hwNH>

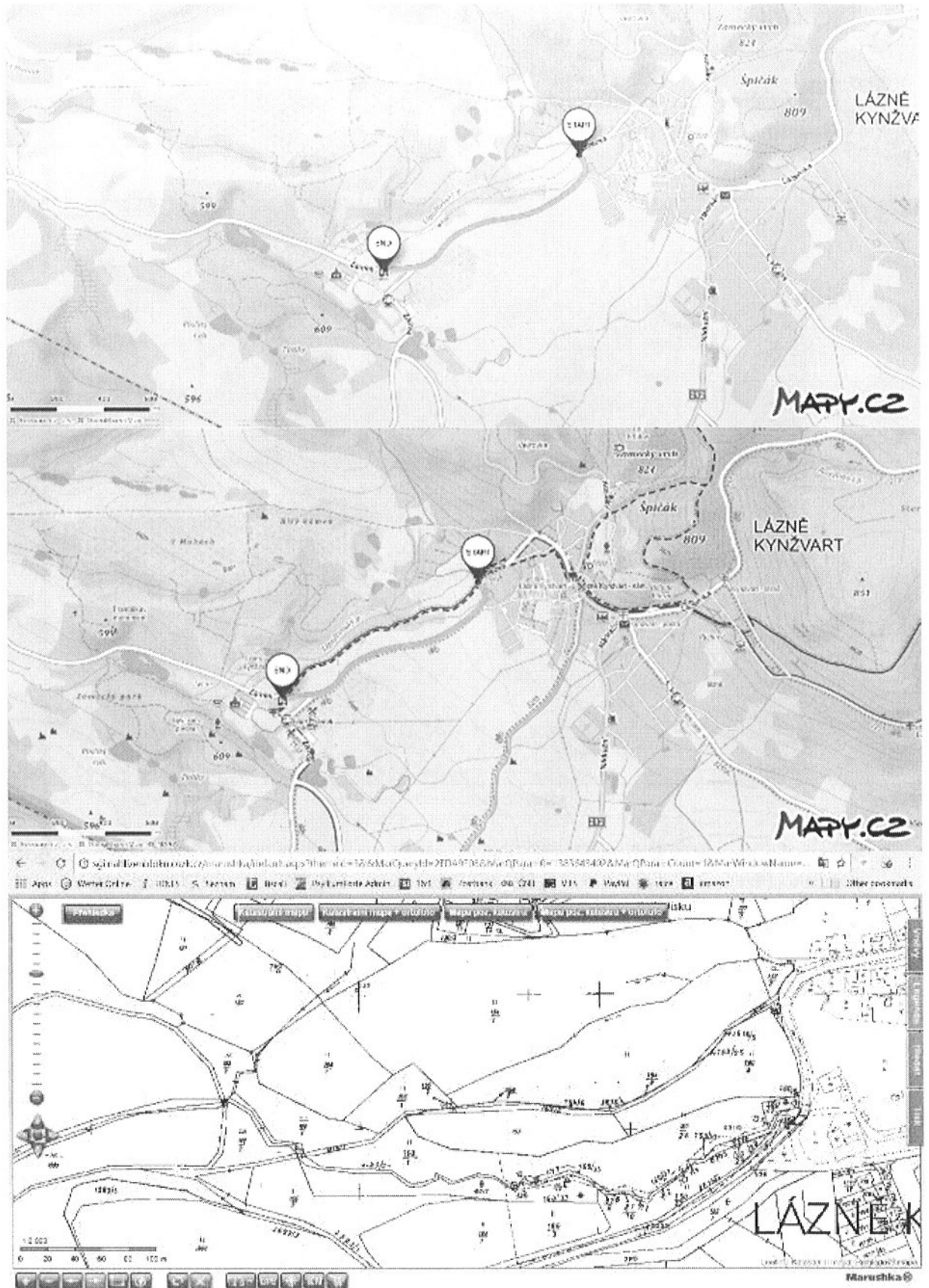


Související projekt: Obchvat obce Drmoul, začátek realizace 2/2018, projekt: Valbek, spol. s r.o., středisko Plzeň, Parková 1205/11, 326 00 Plzeň, tel.: +420 377 481 225 fax.: +420 377 481 230, www.valbek.cz

LÁZNĚ KYNŽVART:

2/ Stezka z města k zámku

Vybudovat stezku z města k zámku - <http://www.mapy.cz/s/hwOt>. To by využívalo i spoustu pěších, protože silnice už je taky dost vytížená tedy nebezpečná. Jakási pěšina tam je, ale je úzká a blátivá.



Pozemky jsou z velké části NPÚ, tam by se asi dalo jednat. Některé pozemky patří soukromému vlastníkovi, lépe se jim asi vyhnout a stezku vést po pozemcích NPÚ.

TŘI SEKERY:

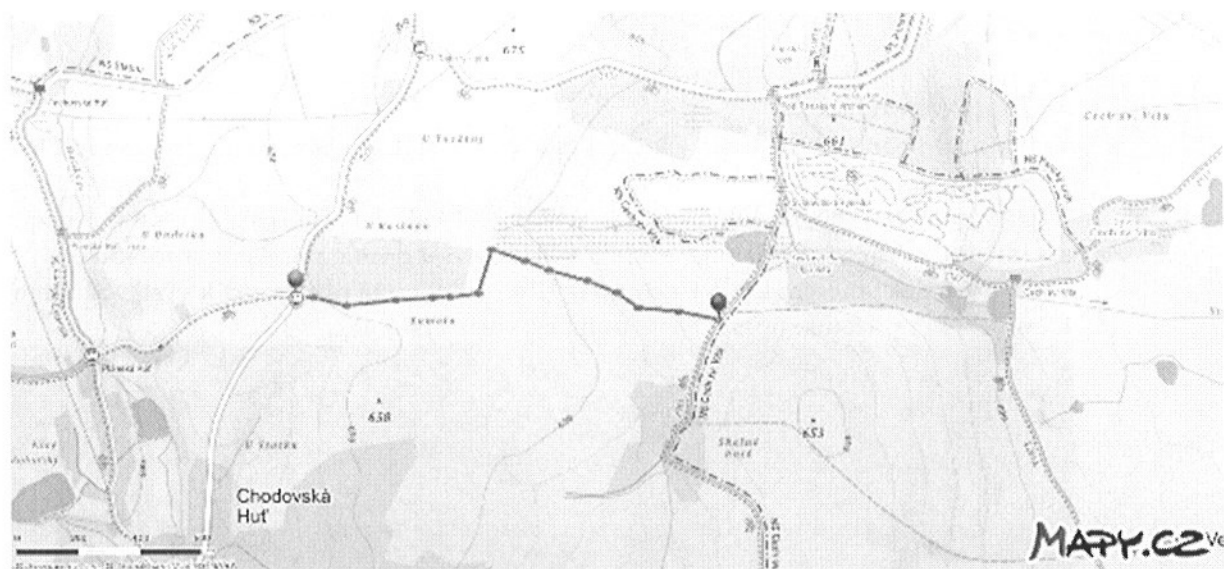
3/ Propojení na Cech

Vybudovat propojení na Cech - <https://mapy.cz/s/1HLQq>, aby trasa 2137 nemusela vést po silnici.

Úsek od rozcestí (bus) k Drátovnám – pozemek LČR, čili pěší cesta – upravit stávající zpevněnou cestu, obec plánuje odkrytí základů dvou domů, posezení, infotabule

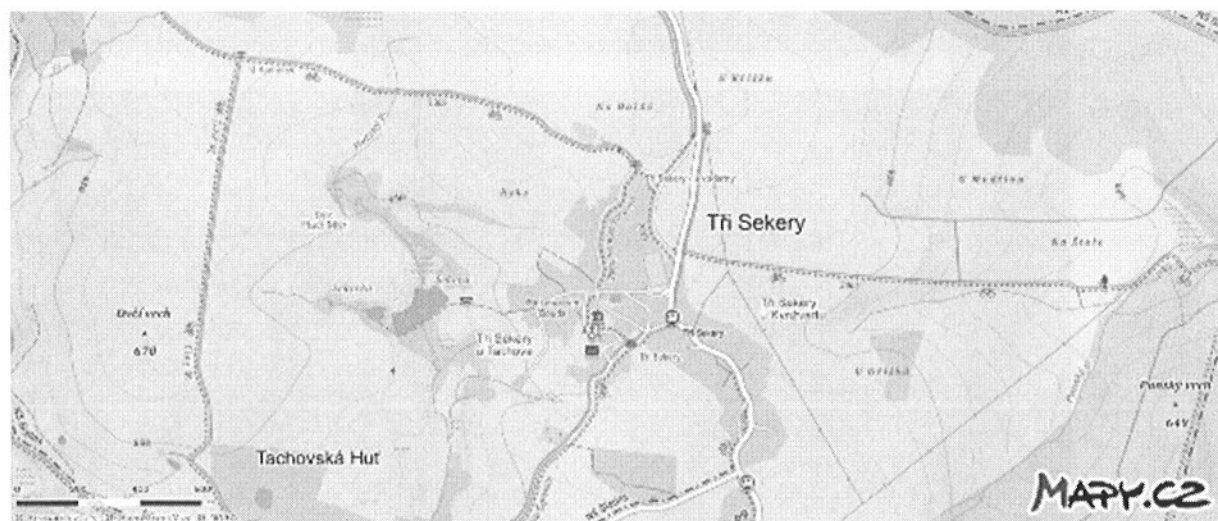
Další pozemek směrem k NS Cech patří SPÚ, polní cesta plánovaná k výstavbě v rámci komplexních pozemk. úprav, ale je to na katastru Trstěnic.

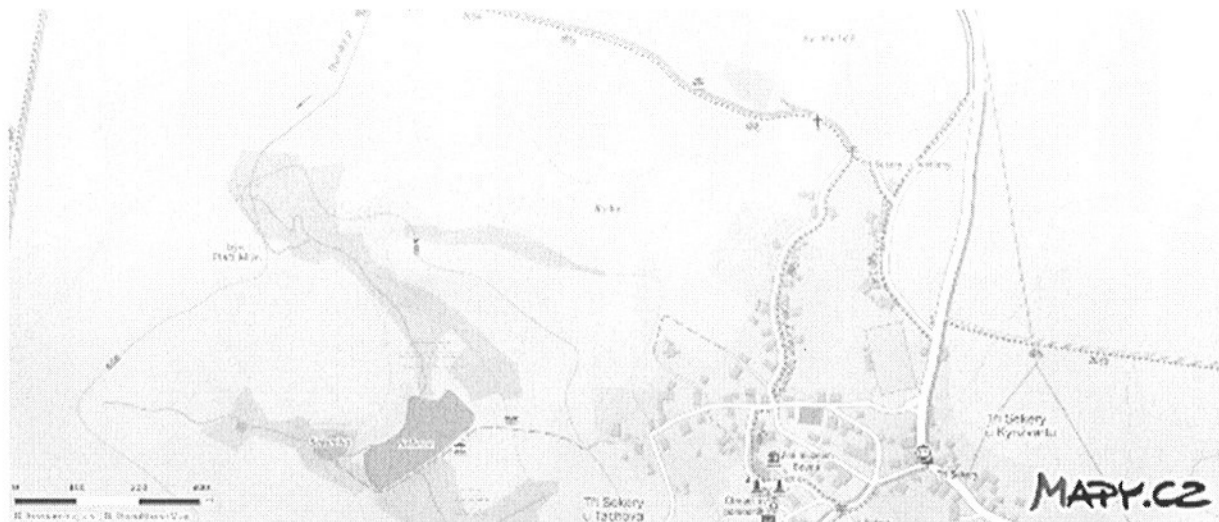




4/ cesta k zaniklé obci Kyks (Kix, Güx)

Je tam pramen, který se bude obnovovat, bývalý mlýn, ze kterého nezůstalo vůbec nic, zaniklá obec – nezůstalo také vůbec nic, rybník, který by chtěla obec obnovit = turistická atraktivita.





3. 5. 2018 Publikace dat ISKN - 0s :62ms, 2 prvky

Přehledka	Katastrální mapa	Katastrální mapa + ortofoto	Mapa poz. katastru	Mapa poz. katastru + ortofoto
-----------	------------------	-----------------------------	--------------------	-------------------------------

57.69

*KOMUNIKACE ZAKLADNÍ P V KONTEXTNÍ 702. ÚPRAVĚ
TŘI SEKERSKÝCH U TACHOVA*

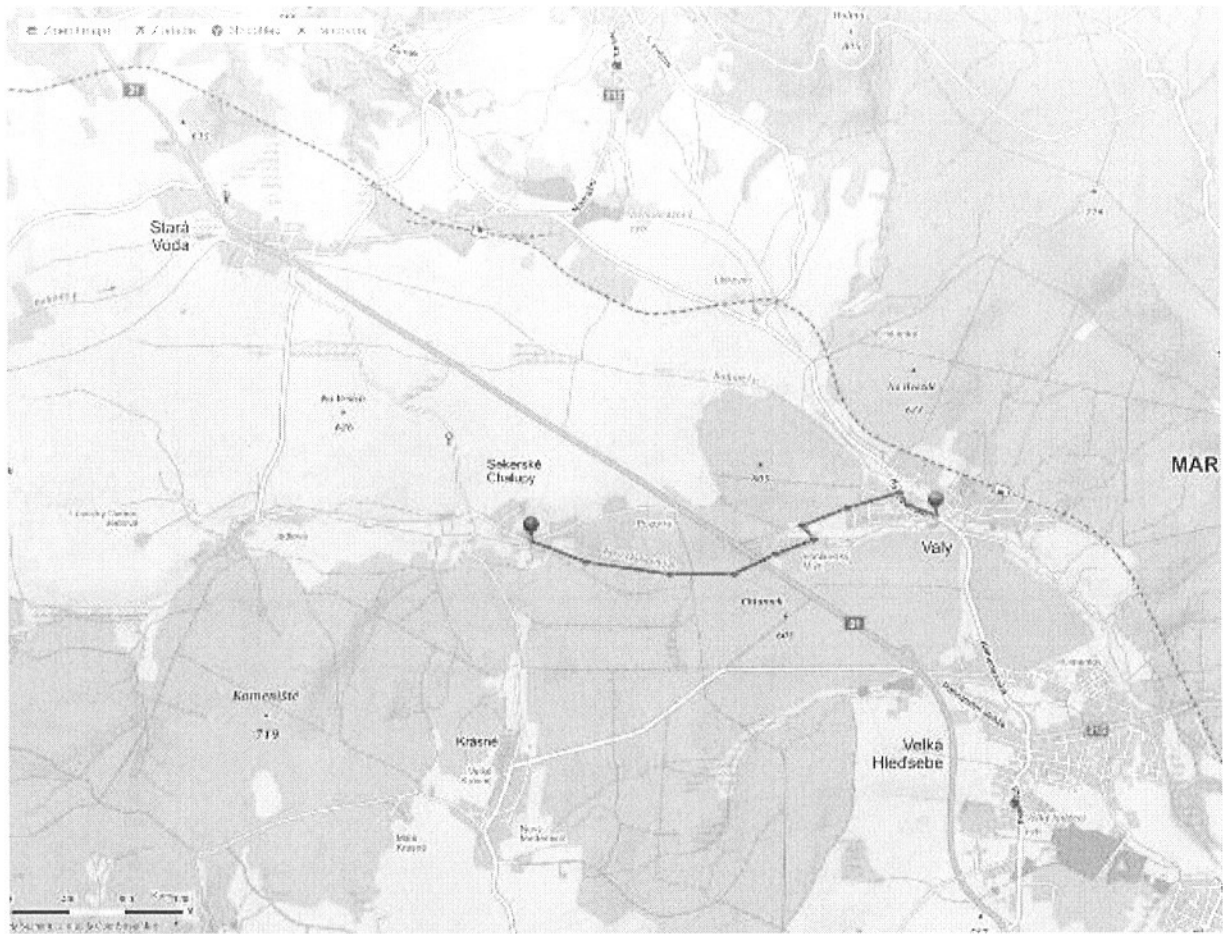
MANUSKA OSADA KALS

Obsah katastrální mapy a mapy pozemkového katastru se zobrazuje od měřítka 1:5000. Podrobnější informace k používání mapy, aktualizaci dat a jejího obsahu jsou uvedeny v [podrobnosti](#) (PDF formát). Všechny zjištěné hodnoty souřadnic a otáček nelze využívat pro vyznačování hranic pozemků v terénu.

http://sp.nahlizeridokn.cuzk.cz/manushka/default.aspx?themaid=38&MarQueryId=2EDA9E08&MarQParam0=1426131402&MarQParamCount=1&MarWindowName=Manushka 1/1

5/ Stezka do Sekerských Chalup

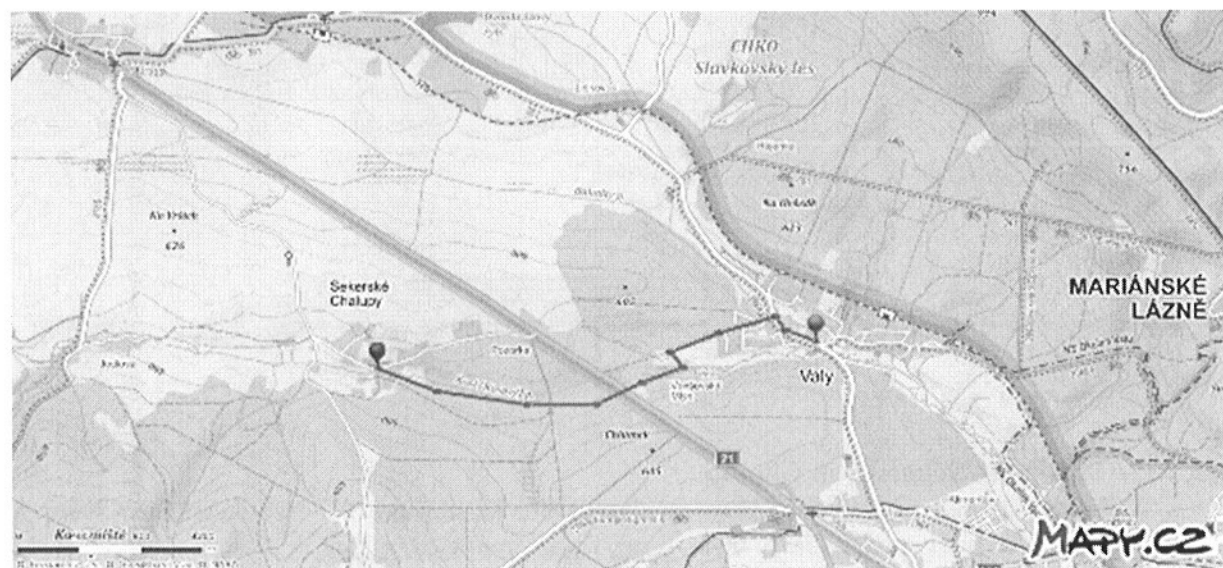
Velmi potřebné by bylo vybudování stezky údolím Kosího potoka do Sekerských Chalup a mohlo by to být i součástí trasy 604 - <http://www.mapy.cz/s/hwOk>

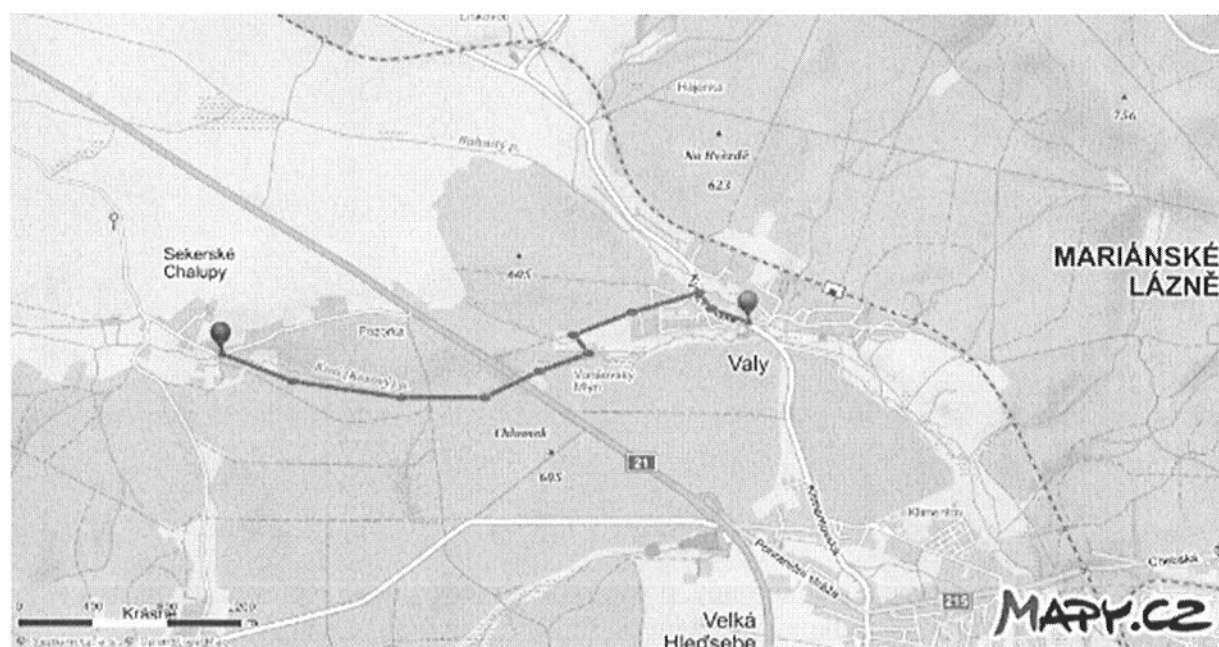
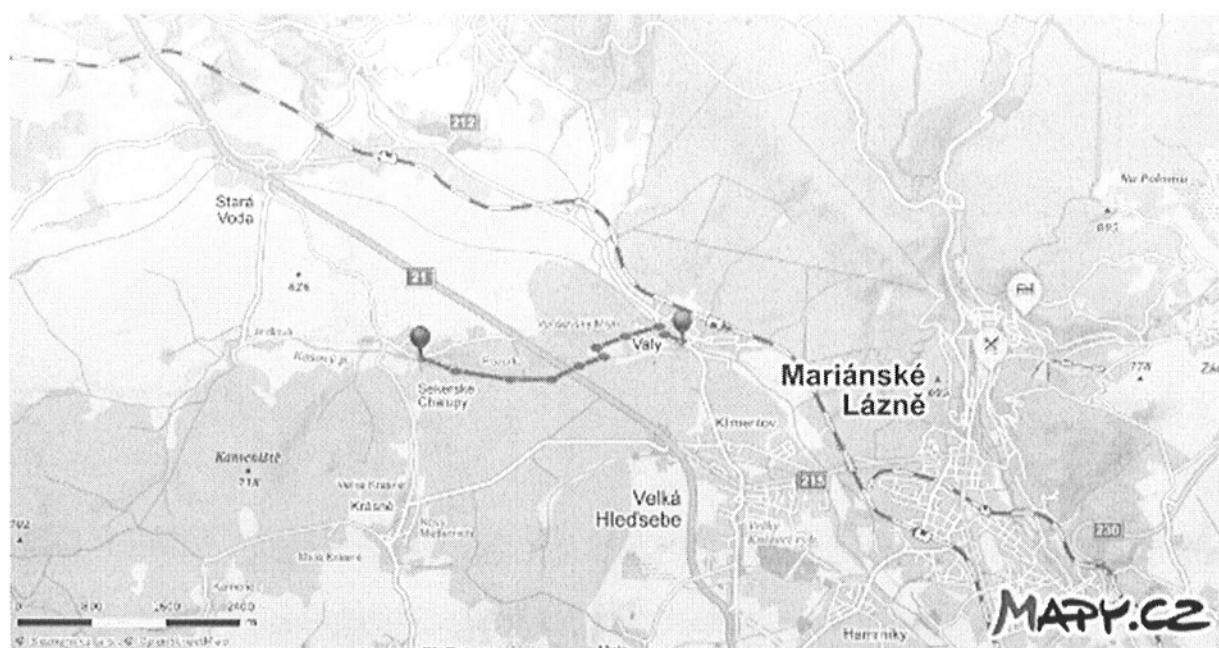


Potřeba spolupráce se Starou Vodou – není problém

Pod silnicí č. 21 je podchod, ideální spojení Valů a Sek. Chalup

Od silnice č. 21, resp. už od první tečky za Váhy směrem na Sek. Chalupy je pozemek LČR.

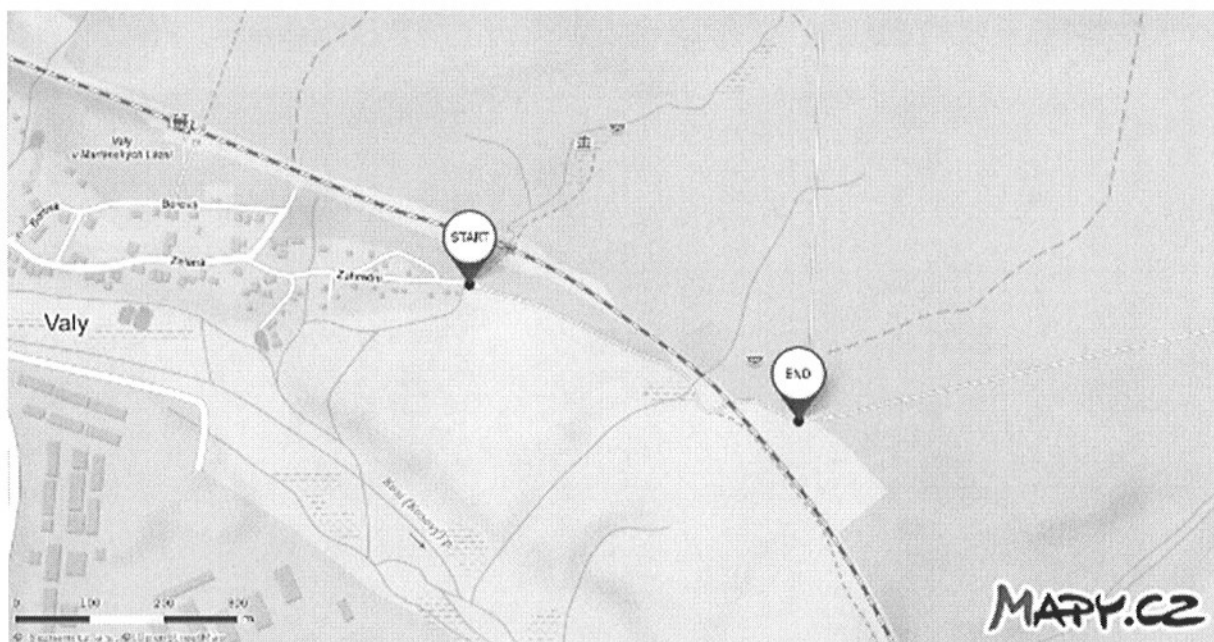





VALY:

6/ Cesta k Hájence

Zkvalitnit cestu k Hájence <http://www.mapy.cz/s/hx5l> - (od konce Zahradní ulice přes trať k hájence (kolem tzv. Hájenký pramen v rámci NS Okolím Valů (myší pramen, hájenký pramen, ballbín, medvědí).

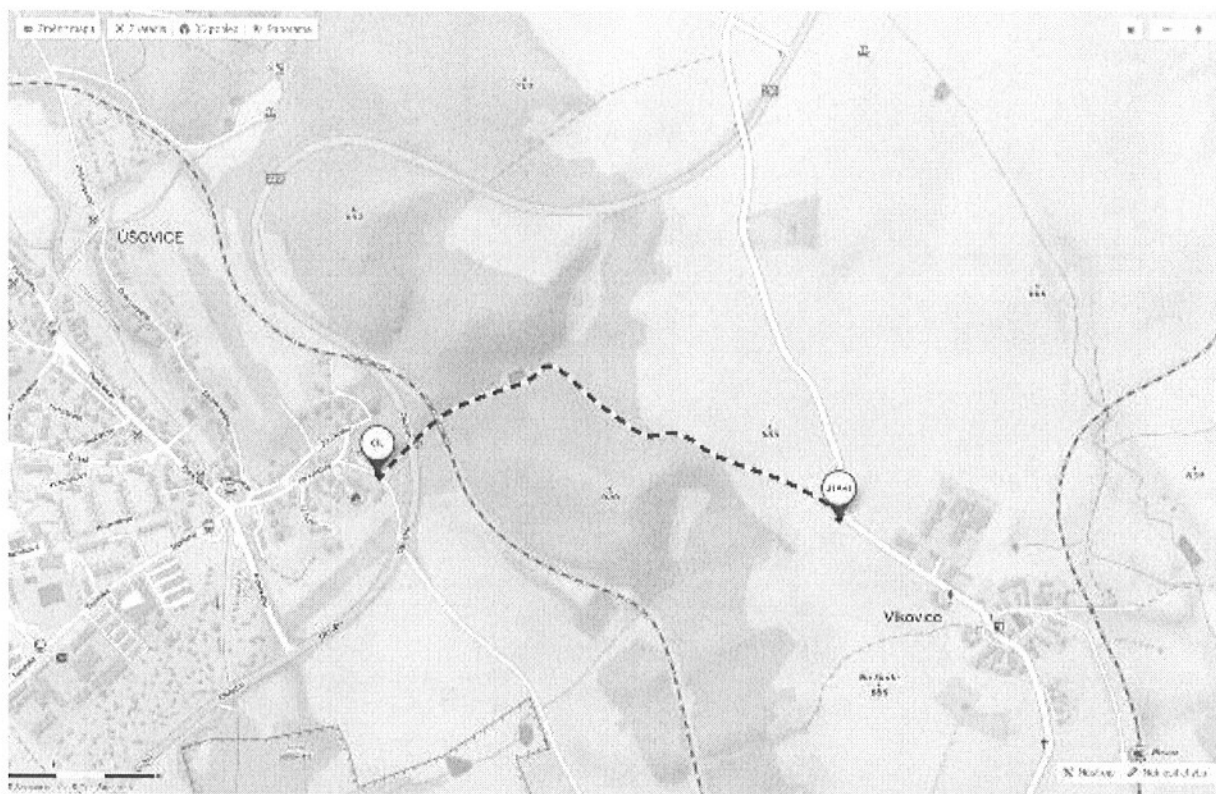


Pozemek patří pozemkovému fondu, pokus o právo stavby nebo o převod na obec.
Asfaltová cesta bez obrubníků ca 2,5 metru široká (... m pěší, ... m cyklisté)
Prodloužení cyklostezky z M. Lázní od Medvědího pramene.

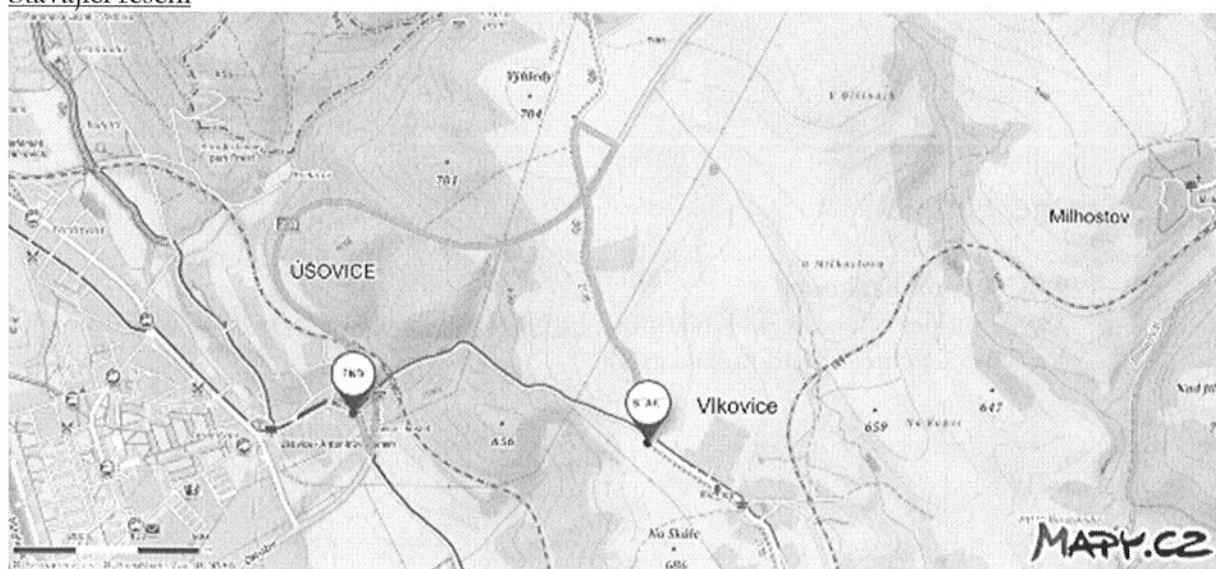
VLKOVICE:

7/ Cesta do Mariánských Lázní

Opravit cestu do Úšovic, kde bychom rádi vyznačili propojku, ale cesta je tam ve velmi špatném stavu - <http://www.mapy.cz/s/hwPb>



Stávající řešení



8/Cesta kolem Horky v Martinově

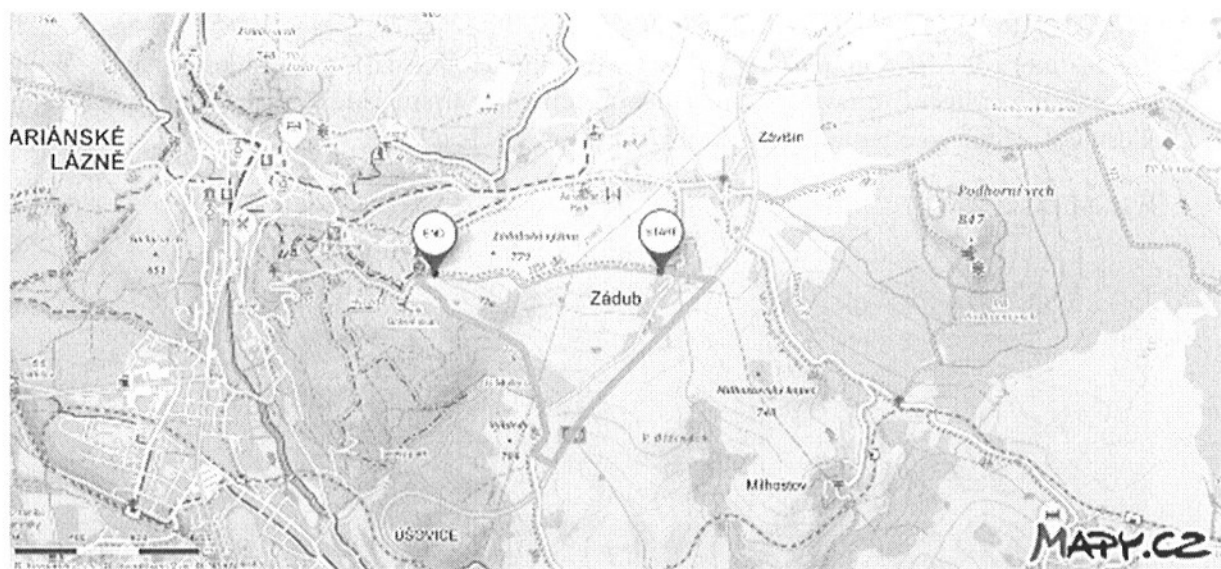
Opravit úsek kolem kyselky Horka v Martinově - <http://www.mapy.cz/s/hwPd>



ZÁDUB-ZÁVIŠÍN:

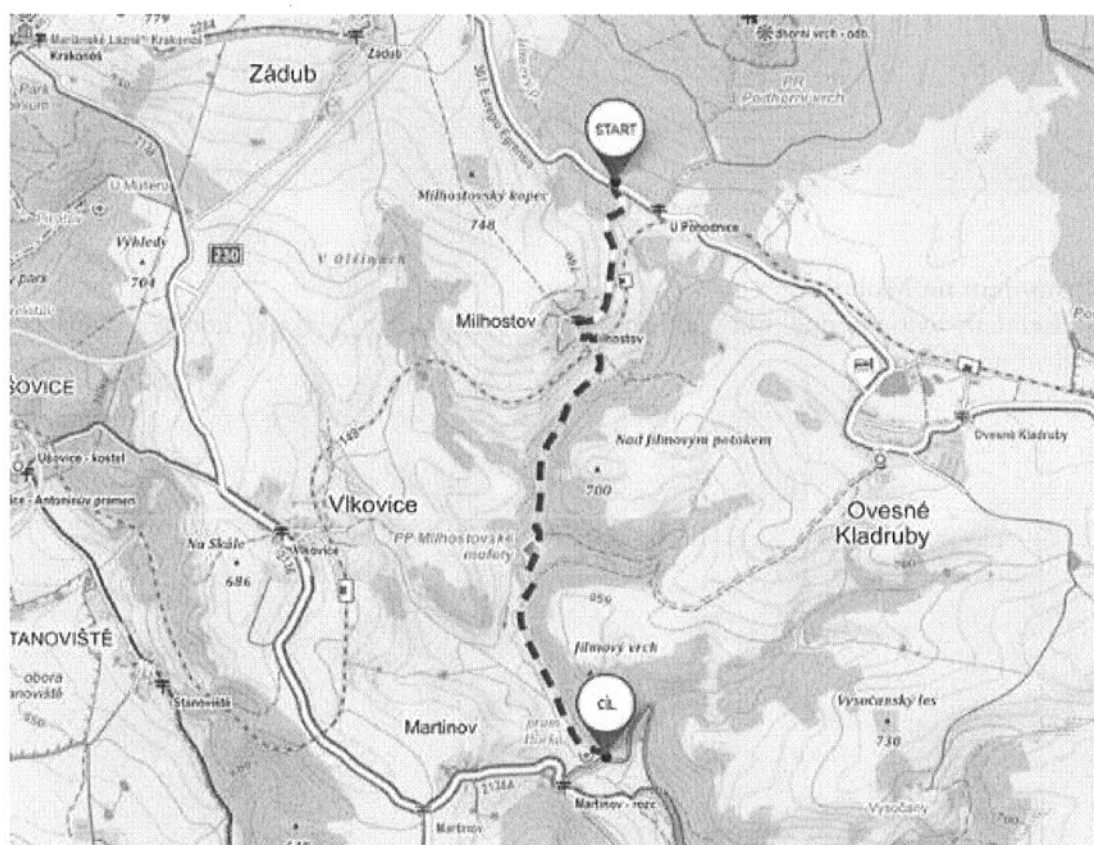
9/ Cesta na Krakonoš

Zkvalitnit povrch cesty na Krakonoš - <http://www.mapy.cz/s/hwOY>, už jí opravili do šotoliny, ale chtělo by to možná asfalt.



10/ Cesta kolem Milhostovských mofet

Opravit cestu kolem Milhostovských mofet - <http://www.mapy.cz/s/j2sZ>



MARIÁNSKOLÁZEŇSKO

PŘESHRANIČNÍ PROPOJENÍ:

Úprava komunikací propojující svazek a Bavorsko:

11/ Propojení Slatina – Mähring

Na Slatině, kde Mähring udělal pěknou stezku k hranici. Na naší straně starostka Staré Vody nechala jen částečně upravit u hranice napojení na naší straně. Ale je to nedostatečné. Cesta je Lesů ČR. Jedná se o tento úsek - <https://mapy.cz/s/1HLnw>



12/ Propojení na Mohelně

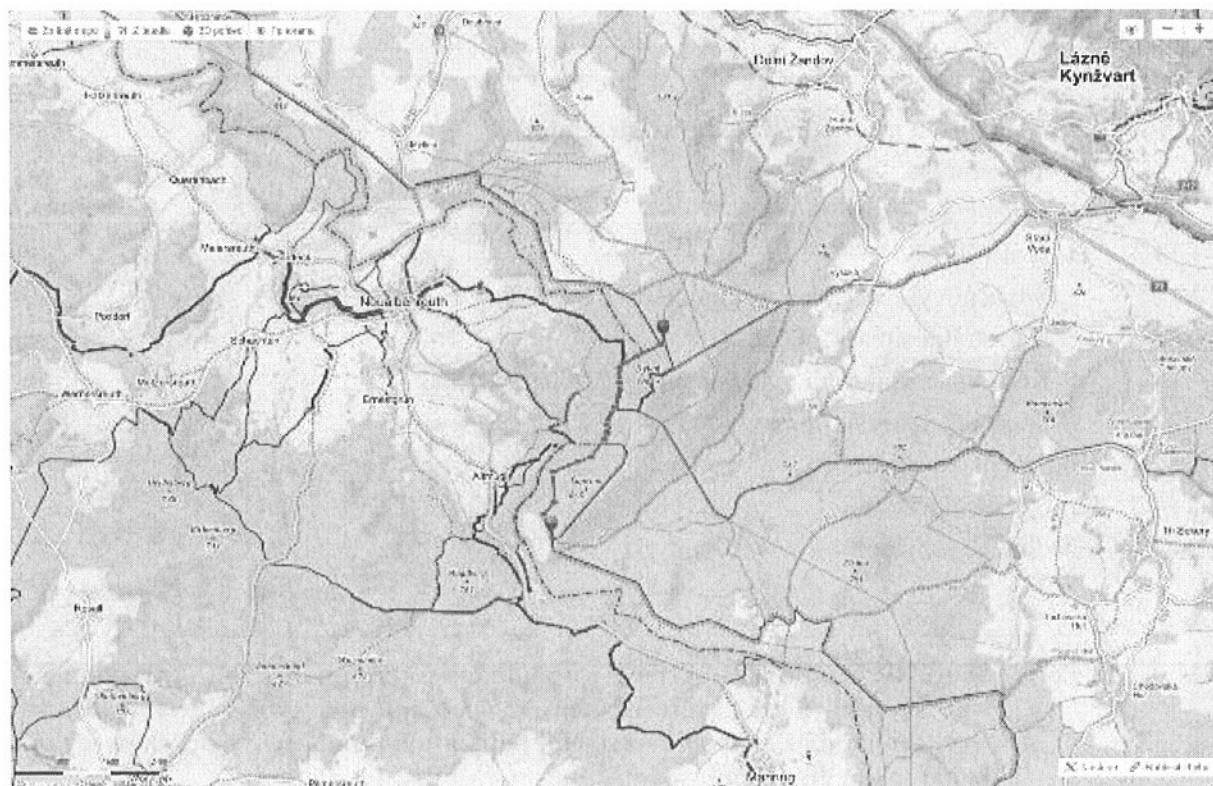
Na Mohelně by bylo vhodné propojení zde - <https://mapy.cz/s/1HLpU>, kde by se musela vybudovat nová cesta.



13/Střed Evropy

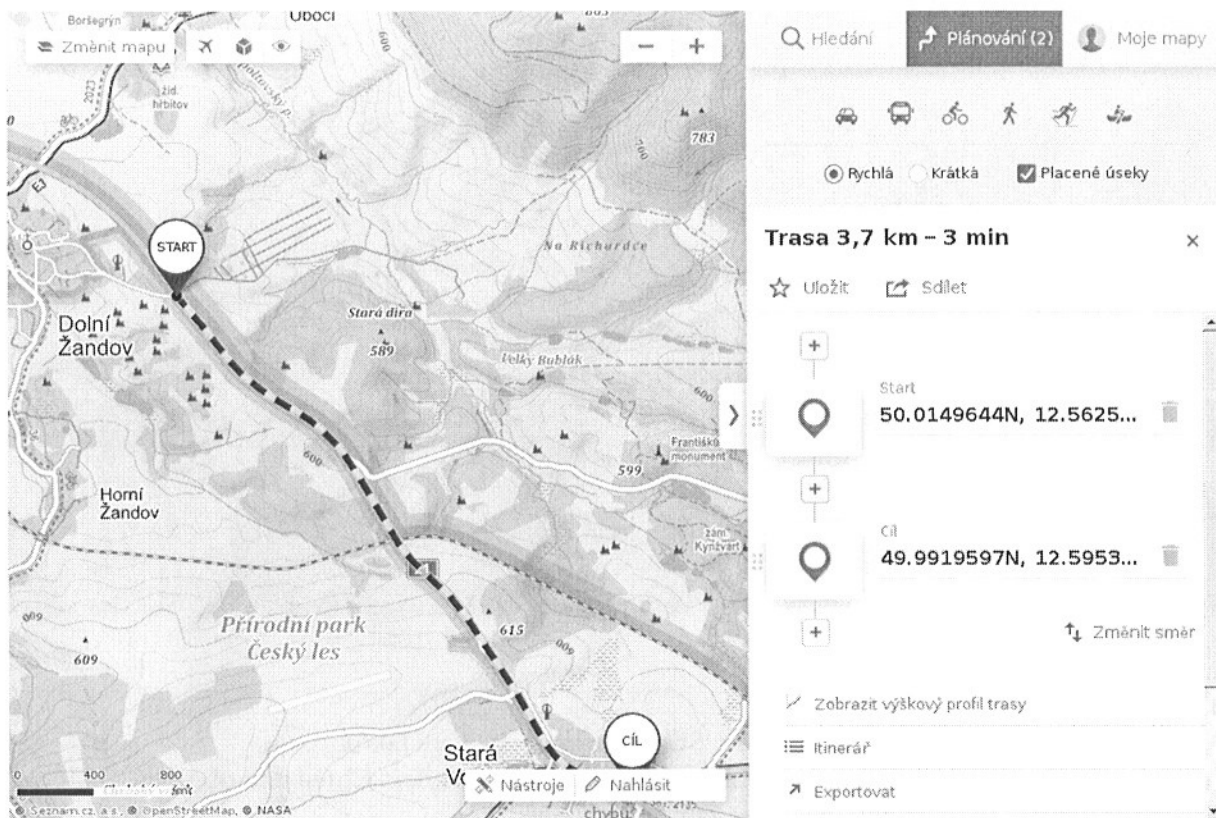
Vhodné by bylo i zpřístupnit pro cyklisty Střed Evropy – nejlépe takto -

<https://mapy.cz/s/1HLqZ>, to by ocenilo sdružení Život na Dyleň. Chtějí tam obnovit historickou turistickou chatu a tak by se tam dostali i cyklisté.



14/ Propojení Staré Vody a Dolního Žandova

Propojení těchto dvou obcí cyklotrasou (je to poslední úsek v regionu, který není zatím nijak řešen, stávající propojení je pouze po silnici I. třídy, což je z bezpečnostního hlediska velmi nevyhovující).



4. Požadavky na obsah a rozsah vyhledávacích studií:

- 4.1. Průvodní zpráva
- 4.2. Souhrnná technická zpráva
- 4.3. Situační výkresy
 - Situační výkres širších vztahů měřítko 1:5000 až 1:50000
 - Katastrální situační výkres
 - Koordinační situační výkres měřítko 1:200 až 1:1000
 - Speciální výkresy
- 4.4. Dokumentace objektů
- 4.5. Hrubý odhad nákladů
- 4.6. Geodetické zaměření

4.6.1. Součástí Studie je veřejné projednání s veřejností na maximálně 4 workshopech a na závěrečné konferenci. Zadavatel stanoví termín a místo workshopu, dále zajistí občerstvení, publicitu a tlumočení. Workshop se může konat také v Bavorsku.

4.6.2. zpracování dokumentace.

4.7. Studie bude zpracována v souladu se stavebním zákonem a jeho prováděcími vyhláškami, v platném znění. Studie musí být v souladu s platnou územně plánovací dokumentace dotčených obcí a musí umožňovat posouzení z hlediska stavebního zákona a musí být v případě potřeby podkladem pro vyšší stupně projektové dokumentace.

4.8. Dokumentace návrhu a čistopisu ÚS bude obsahovat textovou část; textový a tabulkový souhrn a vyhodnocení všech zjištěných informací a závěrů jednotlivých jednání, řešené úseky v členění na jednotlivé funkční celky s uvedením všech podstatných informací (značení trasy, význam, stav, správce, příslušná povolení – vč. kopie dokumentu, limity, funkční vztahy v území, stav v platných územně plánovacích dokumentacích a územně plánovacích podkladech), případné informace o bezprostředně navazujících dalších akcích na trasách (i plánovaných) a doporučení pro zpracování navazujících dokumentací (studie proveditelnosti, dokumentace pro územní rozhodnutí apod.)

Struktura a obsah jednotlivých kapitol textové části může být po dohodě mezi pořizovatelem a zpracovatelem upřesněna.

Textová i grafická část dokumentace bude zpracována digitálně, v nezamčených formátech (dxw, dxf, doc, xls, , fotografické přílohy v souborech s bezztrátovou kompresí png, eps, tiff, (rozlišení min. 300 DPI, minimální barevná hloubka 256 barev).

4.9. Studie bude zpracována a předána v listinné a digitální podobě ve *dvou vyhotoveních*.

Položkový rozpočet

Vyhledávací studie na řešení nedostatečných úseků cyklotrasy, cyklostezek a kritických míst na Mariánskolázeňsku

označení	subjekt/území	název vyhledávací studie	cena bez DPH za geodetické zaměření	cena bez DPH za ostatní části vyhledávací studie	DPH 21%	cena celkem vč. DPH
1	Drmoul	Obnova cesty na Prachárnu	25 000,00	35 000,00	12 600,00	72 600,00
2	Lázně Kynžvart	Stezka z města k zármku	15 000,00	30 000,00	9 450,00	54 450,00
3	Tři Sekery	Propojení na Cech	22 000,00	30 000,00	10 920,00	62 920,00
4	Tři Sekery	Cesta k zaniklé obci Kyks	14 000,00	30 000,00	9 240,00	53 240,00
5	Tři Sekery	Stezka do Sekerských Chalup	40 000,00	50 000,00	18 900,00	108 900,00
6	Valy	Cesta k hájence	10 000,00	20 000,00	6 300,00	36 300,00
7	Vlkovice	Cesta do Mariánských Lázní	20 000,00	30 000,00	10 500,00	60 500,00
8	Vlkovice	Cesta kolem Horky v Martinově	6 000,00	15 000,00	4 410,00	25 410,00
9	Zádub - Závšiň	Cesta na Krakonoš	25 000,00	30 000,00	11 550,00	66 550,00
10	Zádub - Závšiň	Cesta kolem Milhostovských mořet	25 000,00	50 000,00	15 750,00	90 750,00
11	Mariánskolázeňsko	Propojení Slatina - Máhring	12 000,00	20 000,00	6 720,00	38 720,00
12	Mariánskolázeňsko	Propojení na Mohelně	10 000,00	25 000,00	7 350,00	42 350,00
13	Mariánskolázeňsko	Střed Evropy	25 000,00	80 000,00	22 050,00	127 050,00
14	Mariánskolázeňsko	Propojení Staré Vody a Dolního Žandova	45 000,00	80 000,00	26 250,00	151 250,00
			294 000,00	525 000,00	171 990,00	990 990,00

