



Olomoucký kraj
Jeremenkova 40a
779 11 Olomouc



OBJEDNÁVKA

Fakturu zašlete prosím v 1 vyhotovení a uveďte číslo naší objednávky. Splatnost faktury nastavte na 21 dnů od doručení.	Objednávka číslo :	2018/01111/OŽPZ/OBJ
	Datum vyhotovení :	30.07.2018
	Dodací lhůta :	31.10.2018

Dodavatel : GEODETIKA s.r.o. Sportovní 3924/1 79601 Prostějov IČO: 63480999 DIČ: CZ63480999 BÚ: 108909494/0600	Odběratel : Olomoucký kraj Jeremenkova 40a 77911 Olomouc IČO: 60609460 DIČ: CZ60609460
---	--

Předmět objednávky	Množství	Cena včetně DPH
--------------------	----------	-----------------

Objednáváme u vás geodetické zaměření lokalit **PP Skřípovský mokřad**, **PP Rašeliniště v Klozovci** i s ochranným pásmem, **PP Letní Stráž** i s ochranným pásmem, **PP Kopaniny**, **PP Lhotka u Přerova** i s ochranným pásmem, **PR Bučina u Suché louky**, **PP Čubernice** i s ochranným pásmem a **PR Andělova zmla**.

Konečné podklady budou odevzdány ve 3 výtiscích s platností originálu a 2 ks v digitální formě (soubory *.dgn, *.doc, *.xls). Zhotovitel je povinen příslušnému katastrálnímu pracovišti předložit výsledky zeměměřičských činností ke kontrole dle § 77 vyhlášky č. 357/2013 Sb., a o tomto kroku bude písemně informovat příslušného pracovníka zadavatele ([REDACTED])


[REDACTED] Dále bude provedena stabilizace vybraných lomových bodů hranic v terénu betonovými mezníky o rozměru 13x13x50 cm či mezníkem s plastovou hlavou a kovovým hřebem na zemědělsky obhospodařovaných plochách. Rovněž bude odevzdána dokumentace v počtu 3 ks výtisků v analogové formě a 2 ks v digitální formě na datovém nosiči - CD (soubory *.doc, *.xls) obsahující geodetickou technickou zprávu, seznam souřadnic lomových bodů parcel chráněného území (u PP Rašeliniště v Klozovci, PP Letní stráž, PP Lhotka u Přerova a PP Čubernice rovněž ochranného pásma), seznam parcel chráněného území s vyčíslením výměry jednotlivých parcel nebo jejich částí zasahujících do MZCHÚ a celkové výměry chráněného území s přesností na 0,01 ha (u PP Rašeliniště v Klozovci, PP Letní stráž, PP Lhotka u Přerova a PP Čubernice rovněž u ochranného pásma) a vektorizované obrysy hranic MZCHÚ zaznamenané v obecně převoditelných vektorových formátech počítačových souborů dle přílohy č. 3 vyhlášky č. 64/2011 Sb., ve znění pozdějších předpisů, vytvořené na podkladě Základní báze geografických dat. Všechny dokumentace a v ní uváděné vektorové vrstvy budou označeny dle názvu MZCHÚ. Vektorové vrstvy budou mít charakter uzavřených, samostatných polygonů.

Fakturace proběhne na základě protokolárního převzetí. Termín odevzdání: 31. 10. 2018

Předpokládaná cena celkem:

535 788,00 Kč

Děkujeme za kladné vyřízení naší objednávky.






Ing. Josef Veselský
vedoucí odboru životního prostředí a zemědělství
Krajského úřadu Olomouckého kraje

Prohlašujeme, že objednávka je pro nás závazná.

Rozpočtová skladba:

§	POL	ZJ	UZ	ORJ	ORG	Částka
003742	5169	000	000000000	0000000009	0020000000000	535 788,00 Kč

Vyřizuje:		Podpis příkazce operace:	
Telefon:			
Fax:		Podpis správce rozpočtu:	
E-mail:			

Změna rozpočtové skladby:

§	POL	UZ	ORJ	ORG	Částka

Podpis příkazce operace:	Podpis správce rozpočtu:
	