

Smlouva o zřízení věcného břemene

uzavřená dle příslušných ustanovení zákona č. 89/2012 Sb., občanský zákoník, ve znění pozdějších předpisů, a zákona č. 458/2000 Sb., o podmínkách podnikání a o výkonu státní správy v energetických odvětvích a o změně některých zákonů (energetický zákon), ve znění pozdějších předpisů, mezi následujícími smluvními stranami:

Statutární město Prostějov, se sídlem nám. T. G. Masaryka 130/14, Prostějov, PSČ 796 01, IČ: 002 88 659, DIČ: CZ00288659,

zastoupené náměstkem primátorky Mgr. Jiřím Pospíšilem na základě plné moci ze dne 06.10.2015, jako povinný z věcného břemene, dále jen „povinný“,

a

GasNet, s.r.o., se sídlem Klíšská 940/96, Ústí nad Labem, Klíše, PSČ: 400 01, IČ: 272 95 567, DIČ: CZ27295567, spisová značka C 23083 vedená u Krajského soudu v Ústí nad Labem, zastoupená na základě plné moci ze dne 15.3.2018 společností:

GridServices, s.r.o., se sídlem Plynárenská 499/1, Brno, Zábrdovice, PSČ: 602 00, IČ: 279 35 311, DIČ: CZ27935311, spisová značka C 57165 vedená u Krajského soudu v Brně,

zastoupenou na základě plné moci ze dne 07.08.2018 Julií Sládkovou, vedoucí oddělení správy nemovitého majetku - Morava sever, a plné moci ze dne 30.07.2018 Václavem Maříkem, technikem správy nemovitého majetku, jako oprávněný z věcného břemene, dále jen „oprávněný“,

v tomto znění:

I.

1. Povinný je v souladu s nabývacími tituly uvedenými v části E LV č. 10001 pro k.ú. Prostějov a obec Prostějov, výlučným vlastníkem pozemků p.č. 7931/1, p.č. 8068, p.č. 7931/3, p.č. 8069/4, p.č. 7930/1, p.č. 7930/9, p.č. 8069/2, p.č. 7930/5, p.č. 7930/6, p.č. 7979, p.č. 3913, p.č. 7893/4, p.č. 7981, p.č. 3911/3 a p.č. 3912, vše v k.ú. Prostějov, zapsaných v katastru nemovitostí vedeném Katastrálním úřadem pro Olomoucký kraj, Katastrálním pracovištěm Prostějov, na LV č. 10001 pro obec a k. ú. Prostějov.
2. Oprávněný je vlastníkem plynovodu, včetně jeho součástí, příslušenství, přípojek, opěrných a vytyčovacích bodů, vybudovaného na pozemcích uvedených v odst. 1 tohoto článku v rámci stavby označené jako „**REKO MS Prostějov – Jihoslovanská + 3**“ (č. st.: 59594) (dále jen „plynárenské zařízení“).

II.

1. Povinný zřizuje touto smlouvou na částech pozemků uvedených v čl. I odst. 1 této smlouvy vyznačených geometrickým plánem č. 5973-050/2017 ze dne 07.06.2017, který je nedílnou součástí této smlouvy, služebnost spočívající v právu zřídit a provozovat plynárenské zařízení a v právu vstupovat a vjíždět na uvedené pozemky v souvislosti se zřízením, stavebními úpravami, opravami, provozováním a odstraněním plynárenského zařízení (dále též „věcné břemeno“) ve prospěch oprávněného.
2. Oprávněný toto právo odpovídající věcnému břeměni přijímá a povinný se zavazuje toto právo strpět.

III.

1. Věcné břemeno dle této smlouvy se zřizuje na dobu neurčitou a úplatně za jednorázovou úhradu ve výši 153.324 Kč (slovy: jednošedesátitřítisícitřicetdvacetčtyřikoruněšeských) stanovenou dle znaleckého posudku č. 2915-439-2017 zpracovaného společností STATIKUM, s.r.o., dne 11. 08. 2017 navýšenou o daň z přidané hodnoty podle platné sazby ke dni uskutečnění zdanitelného plnění.
2. Základ daně činí 153.324 Kč, sazba daně z přidané hodnoty činí 21 %, vypočtená daň z přidané hodnoty činí 32.198 Kč. Úhrada za zřízení věcného břemene dle této smlouvy včetně daně z přidané hodnoty činí 185.522 Kč (slovy: jednošedesátitřítisícipětsetdvacetdvakoruněšeských). Za datum uskutečnění zdanitelného plnění se považuje datum uzavření této smlouvy. Ke dni uskutečnění zdanitelného plnění bude oprávněnému vystaven povinným řádný daňový doklad.
3. Oprávněný se zavazuje zaplatit úhradu za zřízení věcného břemene včetně DPH v celkové výši 185.522 Kč (slovy: jednošedesátitřítisícipětsetdvacetdvakoruněšeských) povinnému na jeho účet č. ú. 19-1505517309/0800,

variabilní symbol 5017000600, vedený u České spořitelny a.s., pobočka Prostějov, do 14 dnů ode dne podpisu této smlouvy.

4. Pokud k datu uskutečnění zdanitelného plnění budou u povinného naplněny podmínky ustanovení § 106a zákona č. 235/2004 Sb., o dani z přidané hodnoty, ve znění pozdějších předpisů, je oprávněný oprávněn postupovat podle ustanovení § 109a zákona č. 235/2004 Sb., ve znění pozdějších předpisů, tj. zvláštním způsobem zajištění daně. V takovém případě je oprávněný oprávněn uhradit část svého finančního závazku, tedy část sjednané úplaty za zřízení věcného břemene, ve výši vypočtené daně z přidané hodnoty nikoliv na bankovní účet povinného, ale přímo na bankovní účet příslušného správce daně. Tímto bude finanční závazek oprávněného vůči povinnému v části vypočtené výše daně z přidané hodnoty vyrovnán.
5. Daňový doklad musí obsahovat bankovní spojení povinného zveřejněné správcem daně způsobem umožňující dálkový přístup v registru plátců DPH ve smyslu ustanovení § 109 odst. 2 písm. c) zákona č. 235/2004 Sb., ve znění pozdějších předpisů. Bez této náležitosti nebude daňový doklad oprávněným proplacen a povinný se zavazuje vystavit náhradní daňový doklad obsahující veškeré zákonné náležitosti stanovené zejména v § 29 zákona č. 235/2004 Sb., ve znění pozdějších předpisů, a uvést v něm číslo této smlouvy. Nová doba splatnosti pak začne běžet ode dne doručení náhradního daňového dokladu (faktury).

IV.

1. Veškeré náklady spojené s umístěním, provozováním a zajištěním běžné údržby, provozu a odstraňování poruch na plynárenském zařízení umístěném na pozemcích uvedených v čl. I odst. 1 této smlouvy se zavazuje hradit oprávněný.
2. Oprávněný je povinen písemně oznámit povinnému prostřednictvím Odboru správy a údržby majetku města Magistrátu města Prostějova každý vstup na jeho pozemky uvedené v čl. I odst. 1 této smlouvy, ke kterému je oprávněn z této smlouvy, a to před vstupem na tyto pozemky nebo bez zbytečného prodlení po vstupu na ně z důvodu odstranění havárie. Tato povinnost se nevztahuje na činnosti, které nejsou spojené s fyzickým zásahem do pozemků uvedených v čl. I odst. 1 této smlouvy.
3. Oprávněný se zavazuje šetřit co nejvíce majetek povinného a v případě výkopových či jiných stavebních prací na pozemcích uvedených v čl. I odst. 1 této smlouvy v souvislosti s výstavbou, údržbou a opravami plynárenského zařízení, uvést pozemky uvedené v čl. I odst. 1 této smlouvy do stavu, v jakém byly před započítím prací, popř. do řádného stavu.
4. V případě porušení některého ze závazků uvedených v odst. 2 a 3 tohoto článku ze strany oprávněného se oprávněný zavazuje zaplatit povinnému náklady spojené s uvedením pozemků uvedených v čl. I odst. 1 této smlouvy do stavu, v jakém byly před započítím prací, příp. do řádného stavu, a smluvní pokutu ve výši 5.000 Kč v každém jednotlivém případě.
5. Náklady spojené s běžným udržováním pozemků uvedených v čl. I odst. 1 této smlouvy nese povinný.

V.

Oprávněný nabude právo odpovídající věcnému břemenu dle této smlouvy vkladem do katastru nemovitostí vedeného u Katastrálního úřadu pro Olomoucký kraj, Katastrálního pracoviště Prostějov.

VI.

1. Smluvní strany se dohodly, že správní poplatek spojený s podáním návrhu na povolení vkladu práva odpovídajícího věcnému břemenu dle této smlouvy do katastru nemovitostí vedeného u Katastrálního úřadu pro Olomoucký kraj, Katastrálního pracoviště Prostějov, uhradí oprávněný. Oprávněný se zavazuje předat do 14 dnů ode dne podpisu této smlouvy, popř. přiložit při podpisu této smlouvy, kolkové známky v hodnotě správního poplatku povinnému a povinný se zavazuje těmito kolkovými známkami zaplatit správní poplatek spojený s podáním návrhu na povolení vkladu práva dle této smlouvy do katastru nemovitostí.
2. Smluvní strany svými podpisy na této smlouvě potvrzují, že náklady na vyhotovení geometrického plánu, kterým jsou zaměřeny hranice věcného břemene dle této smlouvy, a náklady na zpracování znaleckého posudku na ocenění věcného břemene dle této smlouvy byly uhrazeny oprávněným.

VII.

O uzavření této smlouvy rozhodl v souladu se zákonem č. 128/2000 Sb., o obcích (obecní zřízení), ve znění pozdějších předpisů, Odbor správy a údržby majetku města Magistrátu města Prostějova dne 16.12.2013 rozhodnutím č. 2013/273 a dne 25. 05. 2018 rozhodnutím č. 2018/202. Působnost rozhodovat o tomto právním jednání svěřila Odboru správy a údržby majetku města Magistrátu města Prostějova Rada města Prostějova na své schůzi konané dne 28. 06. 2011 usnesením č. 0587 a na své schůzi konané dne 04.02.2014 usnesením č. 4126.

VIII.

1. Tato smlouva je vyhotovena v pěti vyhotoveních majících platnost originálu.
2. Všechny podepsané stejnopisy této smlouvy budou spolu se dvěma podepsanými návrhy na vklad v držení povinného.
3. Povinný předloží podepsanou smlouvu o zřízení věcného břemene v jednom vyhotovení Katastrálnímu úřadu pro Olomoucký kraj, Katastrálnímu pracovišti Prostějov, spolu s návrhem na vklad práva odpovídajícího věcnému břemenu dle této smlouvy do katastru nemovitostí, a to ve lhůtě do 10 pracovních dnů po připsání úhrady za zřízení věcného břemene dle této smlouvy na účet povinného a předání kolkové známky v hodnotě správního poplatku oprávněným povinnému.
4. Oprávněný obdrží po podání návrhu na vklad práva odpovídajícího věcnému břemenu dle této smlouvy do katastru nemovitostí ze strany povinného jedno vyhotovení této smlouvy a tři vyhotovení této smlouvy včetně návrhu na vklad opatřeného podacím razítkem Katastrálního úřadu pro Olomoucký kraj, Katastrálního pracoviště Prostějov, si ponechá povinný.

IX.

Smluvní strany se vzájemně dohodly, že v případě, že úhrada za zřízení věcného břemene dle čl. III této smlouvy nebude připsána na účet povinného a kolkové známky v hodnotě správního poplatku nebudou předány povinnému ve lhůtě do 1 měsíce (povinnost je do 14 dnů) ode dne podpisu této smlouvy, má povinný právo od této smlouvy jednostranně odstoupit. Odstoupení povinného od této smlouvy je účinné dnem doručení odstoupení od smlouvy oprávněnému.

X.

GasNet, s.r.o., je, ve smyslu Nařízení Evropského parlamentu a Rady (EU) 2016/679 ze dne 27. dubna 2016 o ochraně fyzických osob v souvislosti se zpracováním osobních údajů a o volném pohybu těchto údajů a o zrušení směrnice 95/46/ES (obecné nařízení o ochraně osobních údajů), správcem osobních údajů subjektů údajů. Informace o jejich zpracování vyžadované platnými právními předpisy, včetně jejich rozsahu a účelu zpracování, přehledu práv a povinností GasNet, s.r.o., a aktualizovaného seznamu zpracovatelů osobních údajů, jsou zveřejněny na webové stránce GasNet, s.r.o., (www.gasnet.cz/cs/informace-o-zpracovani-osobnich-udaju) a při uzavírání smlouvy nebo kdykoli v průběhu jejího trvání budou subjektu údajů poskytnuty na jeho vyžádání, adresované písemně na adresu sídla GasNet, s.r.o., nebo do jeho datové schránky ID rdxzhzt.

XI.

1. Pokud není v této smlouvě výslovně uvedeno jinak, řídí se vzájemné smluvní vztahy účastníků této smlouvy příslušnými ustanoveními zákona č. 89/2012 Sb., občanský zákoník, ve znění pozdějších předpisů, (vyjma ustanovení § 1267 a § 1268), a zákona č. 458/2000 Sb., o podmínkách podnikání a o výkonu státní správy v energetických odvětvích a o změně některých zákonů (energetický zákon), ve znění pozdějších předpisů.
2. Jakékoliv změny nebo doplňky této smlouvy lze činit jen písemnou dohodou obou smluvních stran.
3. Smluvní strany shodně prohlašují, že si tuto smlouvu před jejím podpisem přečetly a že byla uzavřena dobrovolně, po vzájemném projednání, na základě jejich pravé a svobodné vůle, určitě, vážně a srozumitelně, nikoliv pod nátlakem nebo v tísní za nápadně nevýhodných podmínek.
4. Smluvní strany souhlasí s obsahem této smlouvy a na důkaz toho připojují níže své vlastnoruční podpisy.
5. Registr smluv

Tato smlouva podléhá uveřejnění v registru smluv dle zákona číslo 340/2015 Sb., o zvláštních podmínkách účinnosti některých smluv, uveřejňování těchto smluv a o registru smluv (zákon o registru smluv), ve znění pozdějších předpisů (dále jen „**zákon o registru smluv**“).

Smlouvu bez zbytečného odkladu, nejpozději do 30 dnů od uzavření smlouvy, uveřejní povinný (dále jen „**strana povinná**“). Při uveřejnění je strana povinná povinna postupovat tak, aby nebyla ohrožena doba zahájení plnění ze smlouvy, pokud si ji smluvní strany sjednaly, případně vyplývá-li z účelu smlouvy. Pro případ potřeby opravy uveřejněné smlouvy nebo metadat smlouvy je smluvními stranami ujednáno, že tyto opravy bude povinna uveřejnit strana povinná. Pro uveřejnění opravy platí ustanovení tohoto článku o uveřejnění obdobně.

GasNet, s.r.o./GridServices, s.r.o., i strana povinná prohlašují, že tato smlouva neobsahuje obchodní tajemství, jež by nebylo možné uveřejnit.

Strana povinná zajistí, aby při uveřejnění této smlouvy nebyly uveřejněny informace, které nelze uveřejnit podle platných právních předpisů (osobní údaje zaměstnanců GasNet, s.r.o./GridServices, s.r.o., pracovní pozice a jejich emailové adresy a tel. čísla) a dále, aby byly znečitelněny podpisy osob zastupujících smluvní strany.

Tato smlouva nabývá účinnosti dnem uveřejnění v registru smluv v souladu s § 6 odst. 1 zákona o registru smluv, není-li smluvními stranami sjednáno datum pozdější.

Smluvní strany považují ve vztahu k registru smluv práva a povinnosti upravené v tomto článku za postup odpovídající péči řádného hospodáře. Strany se zavazují informovat se vzájemně bez zbytečného odkladu pro případ nesplnění jakékoliv povinnosti v tomto článku sjednané.

31. 08. 2018

V Prostějově dne

za **Statutární město Prostějov:**



Mgr. Jiří Pospíšil
náměstek primátorky
statutárního města Prostějova



08-08-2018

V Ostravě dne


za společnost **GasNet, s.r.o.:**



Julie Sládková
vedoucí oddělení správy nemovitého majetku-Morava sever
společnosti GridServices, s.r.o.




Václav Malík
technik správy nemovitého majetku
společnosti GridServices, s.r.o.



VÝKAZ DOSAVADNÍHO A NOVÉHO STAVU ÚDAJŮ KATASTRU NEMOVITOSTÍ												
Dosavadní stav				Nový stav								
Označení pozemku parc. číslem	Výměra parcely		Druh pozemku Způsob využití	Označení pozemku parc. číslem	Výměra parcely		Druh pozemku Způsob využití	Typ stavby Způsob využití	Způsob r.č. výměr	Porovnání se stavem evidence právních vztahů		Označení dílu
	ha	m ²			ha	m ²				Díl přechází z pozemku označeného v katastru nemovitosti	Číslo listu vlastnického	
										ha	m ²	
3911/3										3911/3	10001	
3912										3912	10001	
3913										3913	10001	
7893/4										7893/4	10001	
7930/1										7930/1	10001	
7930/5										7930/5	10001	
7930/6										7930/6	10001	
7930/9										7930/9	10001	
7931/1										7931/1	10001	
7931/3										7931/3	10001	
7979										7979	10001	
7980										7980	10580	
7981										7981	10001	
8068										8068	10001	
8069/2										8069/2	10001	
8069/4										8069/4	10001	

Oprávněný: dle listiny
Druh věcného břemene: dle listiny

GEOMETRICKÝ PLÁN pro vymezení rozsahu věcného břemene k části pozemku	Geometrický plán ověřil úředně oprávněný zeměměřický inženýr:		Stojnopis ověřil úředně oprávněný zeměměřický inženýr:	
	Jméno, příjmení: Ing. Martin Holinka		Jméno, příjmení: Ing. Martin Holinka	
	Číslo položky seznamu úředně oprávněných zeměměřických inženýrů: 1782/1998		Číslo položky seznamu úředně oprávněných zeměměřických inženýrů: 1782/1998	
	Dne: 07/06/2017 Číslo: 107/2017		Dne: 16/06/2017 Číslo: 144/2017	
	Náležitosti a přesnosti odpovídá právní předpisům		Tento stojnopis odpovídá geometrickému plánu v elektronické podobě uloženému v dokumentaci katastrálního úřadu.	
Vyhovitel:  SPR 3170 Hradební 6, 795 01 Prostějov IČO 015 73 161 tel 582 343 576		Katastrální úřad souhlasí s očíslováním parcel.		
Číslo plánu: 5973-050/2017		KÚ pro Olomoucký kraj KP Prostějov Ing. Jaromír Šašinka PGP-746/2017-709 2017.06.14 09:31:22 CEST		
Okres: Prostějov				
Obec: Prostějov				
Kat. území: Prostějov				
Mapový list: Prostějov 3-6/44,3-7/22				
Dosavadním vlastnickým pozemkům byla poskytnuta možnost seznámit se v terénu s průběhem navrhovaných nových hranic, které byly označeny předepsaným způsobem.		Ověření stojnopisu geometrického plánu v listinné podobě.		

Přehledka grafických příloh

Grafická
příloha č. 1

Grafická
příloha č. 2

Grafická
příloha č. 3

Seznam souřadnic

Seznam souřadnic (S-JTSK)

Č. bodu	Souřadnice pro zápis do KN			Poznámka	Č. bodu	Souřadnice pro zápis do KN			Poznámka
	Y	X	Kód kvality			Y	X	Kód kvality	
1542-192	558016,43	1134239,94	3	Roh budovy	1047	558042,57	1134233,44	3	
1542-240	558035,60	1134232,34	3		1048	558077,78	1134212,71	3	
1542-346	558107,00	1134269,72	3		1049	558078,10	1134211,38	3	
2132-209	558073,81	1133897,89	3	Roh budovy	1050	558094,61	1134201,71	3	
2135-51	557994,27	1134139,43	3	Roh budovy	1051	558097,29	1134206,77	3	
2135-376	557994,56	1134143,34	3	Roh budovy	1052	558108,73	1134208,74	3	
2135-377	557994,71	1134143,34	3	Roh budovy	1053	558109,62	1134252,30	3	
2148-66	558077,21	1134289,37	3	Roh budovy	1054	558108,67	1134252,47	3	
2148-67	558076,84	1134288,75	3	Roh budovy	1055	558112,75	1134260,32	3	
2785-203	558037,20	1134232,18	3		1056	558112,31	1134261,73	3	
2816-465	557991,75	1134053,94	6	Roh budovy	1057	558103,97	1134273,63	3	
1001	557985,78	1133898,00	3		1058	558098,69	1133894,17	3	
1002	557987,97	1133964,51	3		1059	558096,66	1133894,22	3	
1003	557988,64	1133968,31	3		1060	558096,68	1133894,49	3	
1004	557975,71	1134051,65	3		1061	558085,55	1133896,01	3	
1005	557983,68	1133898,20	3		1062	558085,67	1133896,75	3	
1006	557984,96	1133912,12	3		1063	558083,53	1133896,33	3	
1007	557986,54	1133968,51	3		1064	558083,66	1133897,08	3	
1008	557987,96	1134049,32	3		1065	558063,10	1133899,61	3	
1009	557975,67	1134049,55	3		1066	558063,16	1133900,06	3	
1010	557994,10	1133910,67	3		1067	558061,09	1133899,93	3	
1011	557988,52	1133911,78	3		1068	558061,16	1133900,41	3	
1012	557987,07	1133912,63	3		1069	558018,18	1133906,81	3	
1013	558098,46	1133891,84	3		1070	558018,45	1133907,66	3	
1014	557993,74	1133908,65	3		1071	558016,14	1133907,14	3	
1015	557987,78	1133909,82	3		1072	558016,42	1133907,99	3	
1016	557986,91	1133910,33	3		1073	557998,67	1133910,71	3	
1017	557990,25	1134049,28	3		1074	557998,59	1133909,95	3	
1018	557995,54	1134172,38	3		1075	558000,68	1133910,43	3	
1019	558008,07	1134192,62	3		1076	558000,60	1133909,63	3	
1020	558003,36	1134201,51	3		1077	557986,04	1133965,70	3	
1021	558006,97	1134210,50	3		1078	557985,19	1133965,74	3	
1022	558007,71	1134222,44	3		1079	557985,02	1133965,45	3	
1023	558011,62	1134225,53	3		1080	557984,78	1133965,47	3	
1024	558015,71	1134228,18	3		1081	557985,85	1133963,29	3	
1025	558021,65	1134231,43	3		1082	557984,64	1133963,37	3	
1026	558026,54	1134233,74	3		1083	557988,65	1133969,15	3	
1027	558041,85	1134231,42	3		1084	557989,86	1133969,08	3	
1028	558075,94	1134211,35	3		1085	557988,69	1133971,19	3	
1029	558076,26	1134210,02	3		1086	557989,91	1133971,12	3	
1030	558098,55	1134204,67	3		1087	557990,42	1133993,78	3	
1031	558110,81	1134204,64	3		1088	557990,12	1133993,79	3	
1032	558111,12	1134238,11	3		1089	557990,11	1133994,94	3	
1033	558111,81	1134253,96	3		1090	557989,11	1133995,02	3	
1034	558115,01	1134260,12	3		1091	557990,37	1133991,73	3	
1035	558114,21	1134262,67	3		1092	557989,05	1133991,78	3	
1036	558105,41	1134275,18	6		1093	557990,92	1134015,50	3	
1037	558075,95	1134292,75	3		1094	557989,47	1134015,50	3	
1038	558051,28	1134307,28	3		1095	557990,87	1134013,46	3	
1039	557989,21	1134051,40	3		1096	557989,43	1134013,46	3	
1040	557991,42	1134120,69	3		1097	557991,06	1134027,46	3	
1041	557993,46	1134173,02	3		1098	557989,68	1134027,42	3	
1042	558005,65	1134192,70	3		1099	557990,99	1134025,41	3	
1043	558001,04	1134201,39	3		1100	557989,64	1134025,38	3	
1044	558004,97	1134211,16	3		1101	557991,28	1134041,00	3	
1045	558005,81	1134214,47	3		1102	557989,92	1134041,10	3	
1046	558026,22	1134235,92	3		1103	557991,22	1134038,96	3	

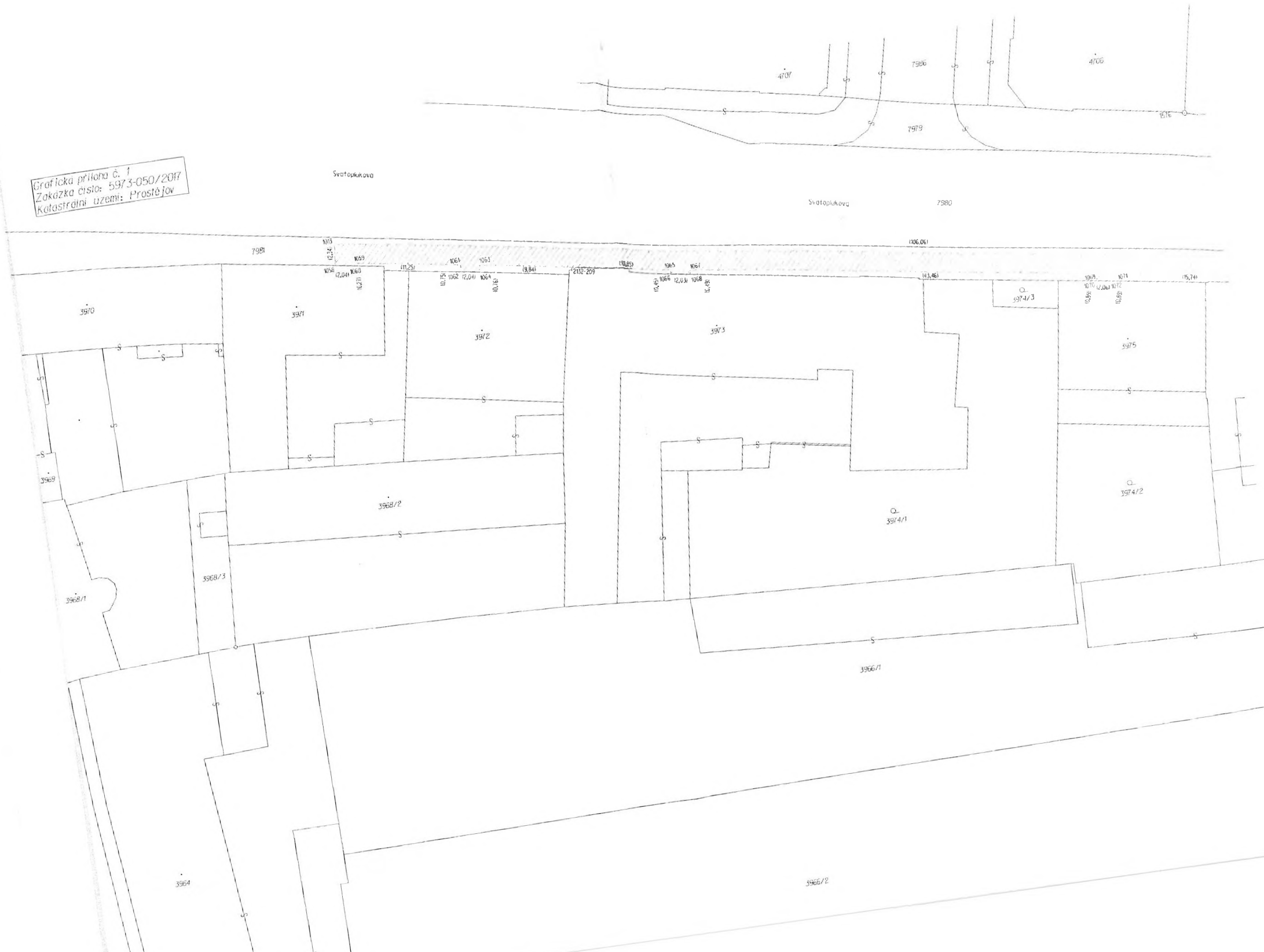
Seznam souřadnic

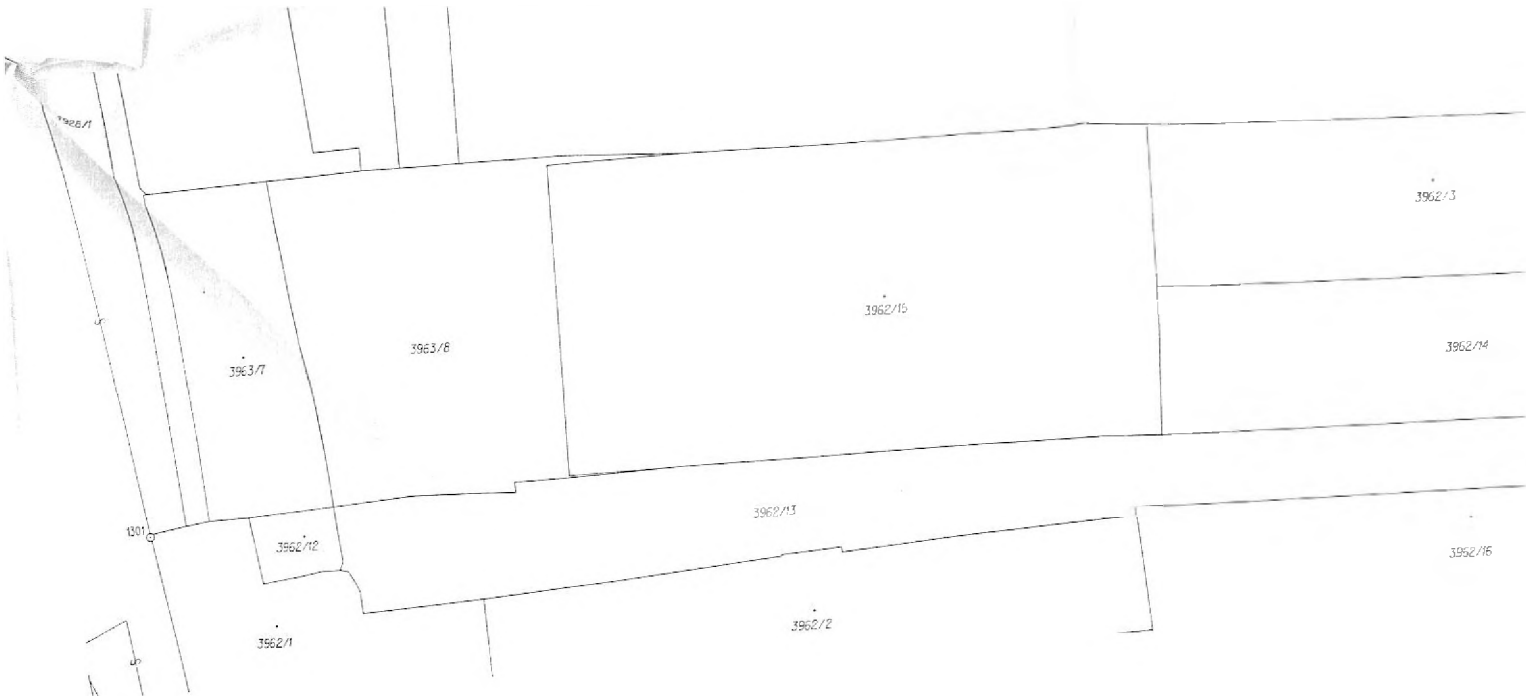
Č. bodu	Souřadnice pro zápis do KN			Poznámka	Č. bodu	Souřadnice pro zápis do KN			Poznámka
	Y	X	Kód kvality			Y	X	Kód kvality	
1104	557989,88	1134039,05	3		1164	558006,09	1134234,49	3	
1105	557991,24	1134049,26	3		1165	558009,57	1134226,58	3	
1106	557991,72	1134052,42	6		1166	558004,57	1134233,11	3	
1107	557991,35	1134052,41	3		1167	558015,53	1134230,47	3	
1108	557991,67	1134050,37	6		1168	558012,63	1134235,33	3	
1109	557991,28	1134050,36	3		1169	558011,89	1134237,20	3	
1110	557991,74	1134053,36	6		1170	558013,77	1134229,42	3	
1111	557991,38	1134053,41	3		1171	558010,79	1134234,43	3	
1112	557991,78	1134055,42	6		1172	558010,12	1134236,13	3	
1113	557991,45	1134055,47	3		1173	558016,31	1134239,87	3	
1114	557992,14	1134071,22	3		1174	558019,81	1134232,83	3	
1115	557991,95	1134071,23	3		1175	558018,21	1134240,60	3	
1116	557992,19	1134073,26	3		1176	558021,62	1134233,75	3	
1117	557992,01	1134073,27	3		1177	558046,23	1134224,77	3	
1118	557992,32	1134079,89	3		1178	558047,85	1134227,89	3	
1119	557992,22	1134079,89	3		1179	558044,41	1134225,71	3	
1120	557991,70	1134127,87	3		1180	558046,08	1134228,93	3	
1121	557989,64	1134128,08	3		1181	558052,57	1134217,99	3	
1122	557991,62	1134125,78	3		1182	558055,97	1134223,11	3	
1123	557989,44	1134126,00	3		1183	558050,77	1134218,99	3	
1124	557994,41	1134143,35	3		1184	558054,20	1134224,15	3	
1126	557994,49	1134145,42	3		1185	558062,78	1134211,91	3	
1127	557994,78	1134145,40	3		1186	558065,96	1134217,22	3	
1128	557994,97	1134157,80	3		1187	558061,03	1134212,97	3	
1129	557995,21	1134157,81	3		1188	558064,20	1134218,26	3	
1130	557995,05	1134159,85	3		1189	558069,68	1134209,99	3	
1131	557995,31	1134159,86	3		1190	558071,74	1134213,83	3	
1132	557995,70	1134172,63	3		1191	558067,88	1134210,95	3	
1133	557999,34	1134171,67	3		1192	558069,98	1134214,86	3	
1134	557996,82	1134174,45	3		1193	558081,10	1134207,19	3	
1135	557997,80	1134174,18	3		1194	558078,40	1134202,64	3	
1136	557999,63	1134173,89	3		1195	558082,86	1134206,16	3	
1137	558004,81	1134198,77	3		1196	558080,18	1134201,64	3	
1138	558009,95	1134197,31	3		1197	558106,48	1134195,26	3	
1139	558003,49	1134201,26	3		1198	558102,77	1134197,35	3	
1140	558010,28	1134199,34	3		1199	558102,19	1134196,46	3	
1141	558003,67	1134202,29	3		1200	558096,02	1134199,91	3	
1142	558007,30	1134200,88	3		1201	558105,40	1134193,32	3	
1143	558007,70	1134202,14	3		1202	558103,49	1134194,39	3	
1144	558010,70	1134201,46	3		1203	558102,91	1134193,50	3	
1145	558004,43	1134204,18	3		1204	558093,16	1134198,97	3	
1146	558006,02	1134203,56	3		1205	558093,62	1134199,85	3	
1147	558006,34	1134204,54	3		1206	558096,71	1134196,98	3	
1148	558011,23	1134203,42	3		1207	558095,75	1134195,19	3	
1149	558002,64	1134205,36	3		1208	558104,97	1134189,82	3	
1150	557989,37	1134214,26	3		1209	558103,92	1134188,08	3	
1151	557986,62	1134216,65	3		1210	558094,93	1134197,98	3	
1152	558001,86	1134203,41	3		1211	558092,99	1134194,39	3	
1153	557988,13	1134212,64	3		1212	558078,36	1134288,67	3	
1154	557985,11	1134215,25	3		1213	558078,45	1134288,83	3	
1155	558007,63	1134213,12	3		1214	558076,28	1134289,09	3	
1156	558013,54	1134211,68	3		1215	558076,69	1134289,88	3	
1157	558007,89	1134215,15	3		1216	558075,35	1134289,65	3	
1158	558014,11	1134213,64	3		1217	558075,78	1134290,42	3	
1159	557998,44	1134227,51	3		1218	558073,59	1134290,71	3	
1160	558005,66	1134220,60	3		1219	558074,02	1134291,46	3	
1161	557999,96	1134228,90	3		1220	558063,81	1134296,80	3	
1162	558005,63	1134223,47	3		1221	558064,03	1134297,33	3	
1163	558011,23	1134227,77	3		1222	558061,99	1134297,73	3	

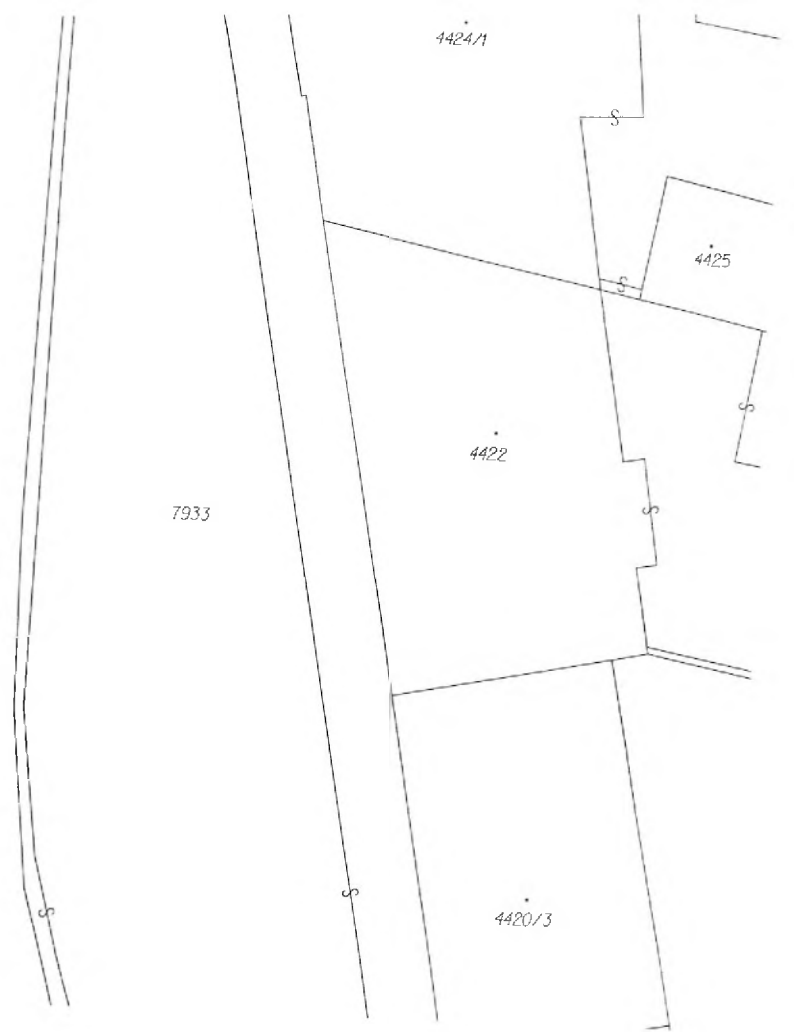
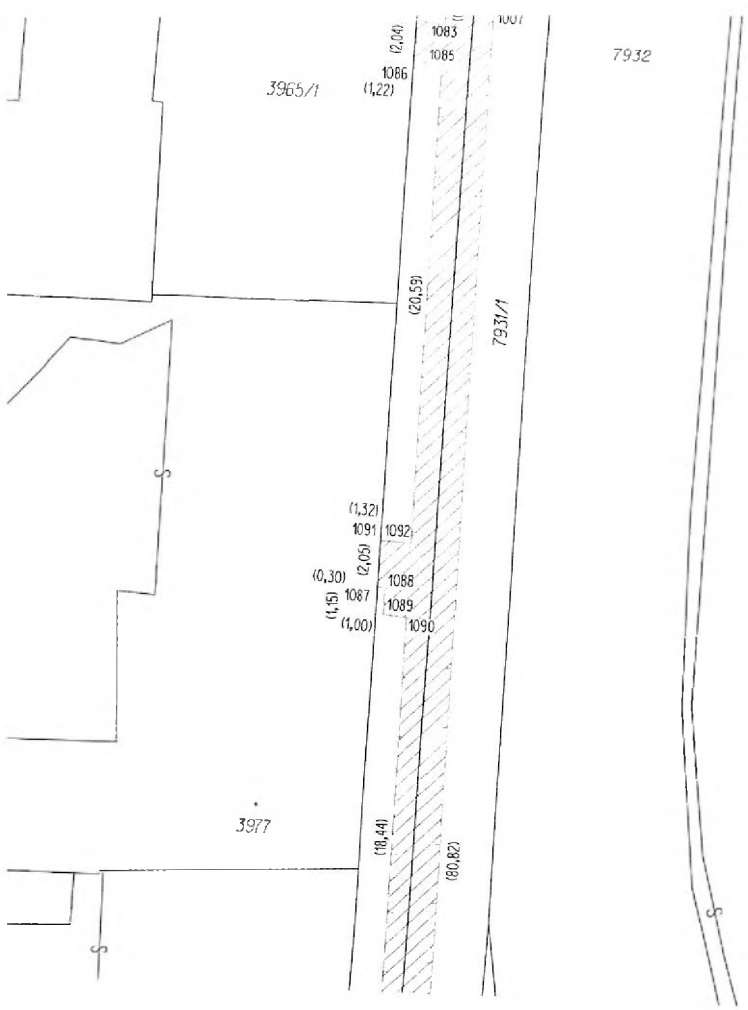
Seznam souřadnic

Č. bodu	Souřadnice pro zápis do KN			Poznámka	Č. bodu	Souřadnice pro zápis do KN			Poznámka
	Y	X	Kód kvality			Y	X	Kód kvality	
1223	558062,26	1134298,37	3		1245	558010,02	1134229,35	6	
1224	558051,40	1134303,43	3		1246	558012,52	1134231,52	6	
1225	558051,97	1134304,42	3		1247	558014,74	1134231,79	6	
1226	558049,62	1134304,41	3		1248	558018,82	1134232,28	6	
1227	558098,54	1134235,36	3		1249	558025,06	1134233,04	6	
1228	558109,01	1134236,93	3		1250	558019,38	1134230,19	6	
1229	558098,24	1134237,42	3		1251	558028,42	1134233,45	6	
1230	558109,06	1134239,04	3		1252	558036,23	1134234,40	6	
1231	557985,90	1133899,30	3		1253	558038,54	1134234,05	3	
1232	557983,81	1133899,66	3		1254	558044,60	1134232,24	3	
1233	557986,86	1133909,74	3		1255	558111,06	1134231,69	3	
1234	557984,84	1133910,86	3		1256	558108,96	1134231,31	3	
1235	557987,48	1133912,39	3		1257	558111,07	1134232,41	3	
1236	557984,97	1133912,81	3		1258	558108,97	1134232,41	3	
1237	557992,42	1134209,76	6		1259	558111,10	1134235,54	3	
1238	557994,00	1134211,16	6		1260	558108,99	1134235,17	3	
1239	557989,80	1134211,52	6		1261	558113,97	1134258,12	3	
1240	557991,38	1134212,91	6		1262	558111,00	1134263,70	3	
1241	558005,16	1134221,08	6		1263	558112,15	1134265,62	3	
1242	558002,99	1134223,15	6		1264	558108,72	1134270,48	6	
1243	558004,54	1134224,52	6		1265	558104,31	1134273,19	3	
1244	558008,49	1134228,00	6						

Grafická príloha č. 1
Zakázka číslo: 5973-050/2017
Katastrálna území: Prostějov







řídící příloha č. 3
kazda číslo: 5973-050/2011
katastrální území: Prostějov









3914/11
3914/15
3914/16
3914/18
3914/19
3914/20
3914/25
3901/2
3903/1
3903/2
3902
3895
3899
3898

