

SMLOUVA O PACHTU – POZEMKY V DOBÝVACÍM PROSTORU

č.: 13851–409/2019

uzavřená ve smyslu ust. § 2332 a násl. zák. č. 89/2012 Sb., občanský zákoník, ve znění pozdějších předpisů, (dále jen „občanský zákoník“)

Smluvní strany:

Lesy České republiky, s.p.,

se sídlem Hradec Králové, Přemyslova 1106/19, Nový Hradec Králové, PSČ 500 08,
zapsaný v Obchodním rejstříku vedeném Krajským soudem v Hradci Králové, oddíl AXII, vložka 540
zastoupený Ing. Tomášem Pospíšilem, pověřeným řízením státního podniku
IČO: 42196451, DIČ: CZ42196451
bankovní spojení: Komerční banka, a.s., pobočka Uherské Hradiště

(dále jako „propachtovatel“) na straně jedné

a

Kamenolom Žlutava s.r.o.

se sídlem Žlutava 300, PSČ 763 61
zapsaná v Obchodním rejstříku vedeném Krajským soudem v Brně, oddíl C, vložka 28263
zastoupená Vladimírem Mišurcem, jednatelem společnosti
IČO: 25500929, DIČ: CZ25500929
bankovní spojení: Komerční banka, a.s., pobočka Napajedla

(dále jen „pachtýř“) na straně druhé

uzavírají níže uvedeného dne, měsíce a roku tuto

SMLOUVU O PACHTU:

I. Předmět smlouvy

1. Propachtovatel prohlašuje, že má právo hospodařit k níže uvedeným pozemkům, které jsou ve vlastnictví České republiky, a to:

Číslo parcely	Druh pozemku	Výměra v m ²	Propachtovávaná výměra v m ²	Katastrální území	LV	Obec	Využití pozemku
st. 462	zastavěná plocha a nádvoří	22	22	Žlutava	3	Žlutava	sklad
st. 464	zastavěná plocha a nádvoří	476	476	Žlutava	3	Žlutava	dílna
st. 523/1	zastavěná plocha a nádvoří	307	307	Žlutava	3	Žlutava	dílna
část 2193	ostatní plocha	3 641	3 008	Žlutava	3	Žlutava	manipulační lomový prostor
Celkem			3 813				

Uvedené pozemky (dále jen „předmětné pozemky“ nebo „předmět pachtu“) jsou zapsané v katastru nemovitostí u Katastrálního úřadu pro Zlínský kraj, Katastrální pracoviště Zlín.

2. Propachtovatel se zavazuje přenechat na základě této Smlouvy předmět pachtu uvedený v odst. 1. tohoto článku o celkové propachtované výměře 3.813 m² do pachtu pachtýři k dočasnému úplatnému užívání a požívání s tím, že pachtýř se zavazuje předmět pachtu

- využívat výlučně za účelem provádění činnosti prováděné hornickým způsobem dle § 3 zákona č. 61/1988 Sb., o hornické činnosti, výbušninách a o státní báňské správě, ve znění pozdějších předpisů, a to k dobývání ložiska nevyhrazeného nerostu pískovce v těžebním prostoru Žlutava, včetně sanace a rekultivace a k činnostem s daným dobýváním ložiska pískovce souvisejícím. Veškeré věci, záležitosti či jednání související s využitím předmětu pachtu za sjednaným účelem je povinen obstarat pachtýř, a to na svůj náklad a v mezích stanovených touto Smlouvou. Těžební prostor Žlutava je stanoven na základě Územního rozhodnutí Městského úřadu – stavebního úřadu Napajedla, č. j.: Výst. Č 95/846/Č, územní rozhodnutí č. 16, o využití území pro stanovení těžebního prostoru (dále jen TP) Žlutava ze dne 27. 3. 1995 s nabytím právní moci dne 27. 3. 1995. Uvedené územní rozhodnutí je nedílnou přílohou č. 1 k této smlouvě (dále jen „Smlouva“).
3. Smluvní strany prohlašují, že hranice předmětu pachtu jsou jim spolehlivě známy a nevzbuzují jakýchkoli pochybností. Předmět pachtu je graficky znázorněn ve Snímku katastrální mapy v měřítku 1 : 500, který tvoří nedílnou přílohu č. 2 k této Smlouvě.
 4. Pachtýř prohlašuje, že se se stavem předmětu pachtu řádně a dostatečně seznámil a že jej shledává ke dni uzavření této Smlouvy způsobilým ke smluvenému účelu pachtu dle této Smlouvy. Těžební prostor Žlutava je stanoven na základě Územního rozhodnutí Městského úřadu – stavebního úřadu Napajedla, č. j.: Výst. Č 95/846/Č, územní rozhodnutí č. 16, o využití území pro stanovení těžebního prostoru (dále jen TP) Žlutava ze dne 27. 3. 1995 s nabytím právní moci dne 27. 3. 1995. Uvedené územní rozhodnutí je nedílnou přílohou č. 1 k této Smlouvě.
Hranice těžebního prostoru Žlutava je graficky znázorněna v Mapě pachtů pozemků s terénní situací v měřítku 1 : 2 000, která tvoří nedílnou přílohu č. 3 k této Smlouvě.
 5. Z pachtu je vyňato právo výkonu myslivosti a rybářské právo.
 6. Smluvní strany ujednaly, že předmětem pachtu dle této Smlouvy nejsou trvalé porosty nacházející se na předmětu pachtu.
 7. Právo pachtu podle této Smlouvy dále nezakládá pachtýři jakákoliv práva k trvalým porostům nacházejícím se na předmětu pachtu. Pachtýř je povinen zejména upozornit na kalamitu, škodu na porostech apod.
 8. Nárok na náhrady dle zvláštních právních předpisů, např. v případech, na něž dopadá vyhláška Ministerstva zemědělství č. 55/1999 Sb., o způsobu výpočtu výše újmy nebo škody způsobené na lesích, náleží propachtovateli.

II.

Účel pachtu

1. Pachtýř se zavazuje předmět pachtu uvedený v článku I. odst. 1. této Smlouvy užívat výlučně k podnikatelským účelům, a to k činnosti prováděné hornickým způsobem podle ust. § 3 zák. č. 61/1988 Sb., o hornické činnosti, výbušninách a o státní báňské správě, ve znění pozdějších předpisů, spočívající v likvidaci lomu Žlutava. Činnost je prováděna na základě Rozhodnutí Obvodního báňského úřadu pro území krajů Jihomoravského a Zlínského, zn.: SBS/39627/2012/OBÚ-1/01 o povolení likvidace lomu ložiska nevyhrazeného nerostu pískovce Žlutava ze dne 22. 1. 2013. Uvedené rozhodnutí o povolení likvidace tvoří přílohu č. 4 k této Smlouvě.
2. Předmětem podnikání pachtýře je mimo jiné činnost prováděná hornickým způsobem v rozsahu § 3 písm. a) zákona ČNR č. 61/1988 Sb., ve znění pozdějších předpisů, a to na základě Oprávnění Obvodního báňského úřadu v Ostravě, č. j.: 5426/2009 k provádění činnosti hornickým způsobem ze dne 13. 8. 2009. Toto Oprávnění je nedílnou přílohou č. 5 k této Smlouvě.

III.

Trvání pachtu

1. Propachtovatel na základě této Smlouvy přenechává pachtýři a pachtýř od propachtovatele přebírá do dočasného úplatného užívání a používání předmět pachtu uvedený v čl. I. odst. 1. této Smlouvy o celkové výměře 3.813 m², a to na dobu určitou **od 1. 1. 2019 do 30. 6. 2019**.
Bude-li pachtýř užívat předmět pachtu i po uplynutí sjednané pachtovní doby, tj. i po 30. 6. 2019 a propachtovatel jej ani do jednoho měsíce po takovém uplynutí nevyzve k předání předmětu pachtu, tato Smlouva se za stejných podmínek obnovuje, a to na dobu odpovídající době, resp. počtu měsíců, na které byl pacht dle této Smlouvy sjednán, maximálně však na dobu 6-ti měsíců, pokud do uplynutí doby pachtu stávajícího pachtovního vztahu nebude ze strany propachtovatele učiněna výzva k předání předmětu pachtu v návaznosti na vydání majetku dle zákona č. 428/2012 Sb., o majetkovém vyrovnání s církvemi a náboženskými společnostmi a o změně některých zákonů. Ustanovení čl. III. odst. 3 písm. d) této Smlouvy o skončení pachtu tím není dotčeno.
2. Pacht dle této Smlouvy skončí:
 - a) uplynutím doby, na níž byl sjednán,
 - b) písemnou dohodou smluvních stran,
 - c) písemnou výpovědí s výpovědní dobou učiněnou kteroukoli ze smluvních stran za níže uvedených podmínek,
 - d) uplynutím třiceti kalendářních dnů ode dne přechodu či převodu vlastnického práva k předmětu pachtu na oprávněnou osobu ve smyslu zákona č. 428/2012 Sb., o majetkovém vyrovnání s církvemi a náboženskými společnostmi a o změně některých zákonů.
4. Před uplynutím sjednané doby pachtu lze tento skončit výpovědí ze strany propachtovatele z těchto důvodů:
 - a) pachtýř je o více než jeden měsíc v prodlení s placením pachtovního, a to i přes písemnou výzvu propachtovatele k dodatečné úhradě dluhu pachtýře,
 - b) pachtýř užívá předmět pachtu v rozporu s ustanoveními této Smlouvy i přes písemnou výzvu propachtovatele k odstranění závadného stavu s určením přiměřené lhůty ke zjednáání nápravy,
 - c) pachtýř přenechal bez předchozího písemného souhlasu propachtovatele předmět pachtu nebo jeho část do užívání jinému,
 - d) pachtýř porušil své povinnosti plynoucí z této Smlouvy, a to i přes předchozí písemnou výzvu propachtovatele,
 - e) pachtýř na předmětu pachtu umístil jakékoli stavby bez předchozího písemného souhlasu propachtovatele,
 - f) pachtýř ztratil oprávnění k provozování činnosti, pro kterou si předmět pachtu propachtoval,
 - g) předmět pachtu přestal být využitelný pro sjednaný účel pachtu.
5. Před uplynutím sjednané doby pachtu lze tento skončit výpovědí ze strany pachtýře z těchto důvodů:
 - a) pachtýř ztratil oprávnění k provozování činnosti, pro kterou si předmět pachtu propachtoval,
 - b) propachtovatel porušil své povinnosti vůči pachtýři vyplývající z této Smlouvy, a to i přes předchozí písemnou výzvu pachtýře,
 - c) předmět pachtu přestal být využitelný pro sjednaný účel pachtu.
6. Pro výpověď dle odst. 4. a odst. 5. tohoto článku se sjednává tříměsíční výpovědní doba, která počíná běžet od prvního dne kalendářního měsíce následujícího po měsíci, v němž byla výpověď doručena druhé smluvní straně.
7. Ke dni skončení pachtu je pachtýř povinen odevzdat propachtovateli předmět pachtu ve stavu odpovídajícímu způsobu využití pro účely dle čl. II. odst. 1. této Smlouvy a po sanaci a rekultivaci pozemku provedené na náklady pachtýře dle příslušného rozhodnutí orgánu státní správy. Toto ustanovení se netýká porostů, které se na předmětných pozemcích nacházejí. O předání

bude sepsán písemný protokol opatřený datem a podpisy oprávněných pracovníků propachtovatele a pachtýře.

IV. Pachtovné

2. Pokud dojde v průběhu kalendářního roku ke změně způsobu využití propachtovaných ploch dle čl. IV. odst. 1. této Smlouvy, bude výše pachtovného upravena tak, aby odpovídala skutečnému způsobu využití předmětných pozemků v daném roce.
3. Pachtovné dle předchozího odstavce tohoto článku je bez daně z přidané hodnoty. K takto ujednanému pachtovnému bude tedy připočtena daň z přidané hodnoty ve výši stanovené platnými a účinnými předpisy o dani z přidané hodnoty pro dané období.
4. Propachtovatel bude pachtovné fakturovat pololetně příslušným podílem, a to vždy k 30. 6. a 30. 11., a toto datum je zároveň datem uskutečnění zdanitelného plnění. Lhůta splatnosti faktury činí 30 kalendářních dnů ode dne jejího vystavení. Dnem úhrady se rozumí den připsání částky ve prospěch účtu propachtovatele. Úhrada pachtovného bude prováděna ve prospěch účtu organizační jednotky propachtovatele uvedeného v záhlaví této Smlouvy. V případě ukončení pachtovního vztahu založeného touto Smlouvou v průběhu roku bude poměrně upravena výše pachtovného.
5. Faktura je řádně vystavena, pokud splňuje veškeré náležitosti daňového a účetního dokladu podle příslušných právních předpisů a další náležitosti dle této Smlouvy, pokud byly smluvními

stranami ujednány. V případě, že faktura nebyla vystavena řádně, je smluvní strana, které je faktura určena, oprávněna fakturu vrátit, a to ve lhůtě pěti pracovních dnů od jejího doručení s uvedením chybných či chybějících náležitostí. Pokud bude faktura v uvedené lhůtě oprávněně vrácena, je smluvní strana, které byla faktura vrácena, povinna řádně vystavit a doručit bezvadnou (opravenou či doplněnou) fakturu, a to ve lhůtě pěti pracovních dnů od jejího vrácení. Nová lhůta splatnosti počíná běžet ode dne vystavení bezvadné (tj. opravené či doplněné) faktury.

6. Pachtýř bere na vědomí, že propachtovatel se rozhodl uplatnit na vztah založený touto Smlouvou, tj. pacht pozemku, daň z přidané hodnoty, a to ve smyslu zákona č. 235/2004 Sb., o dani z přidané hodnoty, ve znění pozdějších předpisů.
7. Pachtovné bude na každé další roky valorizováno vždy k 1. 1. běžného roku podle skutečně dosažené míry inflace vyjádřené přírůstkem průměrného indexu spotřebitelských cen za 12 posledních měsíců kalendářního roku zveřejněného Českým statistickým úřadem. Pachtovné bude automaticky upravováno bez písemného oznámení pachtýři.

V.

Práva a povinnosti smluvních stran

1. Pachtýř je povinen s předmětem pachtu řádně hospodařit dle dohodnutého a příslušnými úřady povoleného účelu, užívat jej v souladu s ustanoveními této Smlouvy a v záležitostech touto Smlouvou neupravených v souladu s obecně platnými právními předpisy a na své náklady řádně udržovat na něm se nacházející předměty a zařízení, pokud se jedná o běžné záležitosti spojené s jeho využíváním.
2. Pachtýř se zavazuje neprovádět žádné úpravy na předmětu pachtu bez předchozího písemného souhlasu propachtovatele.
3. Pachtýř je povinen umožnit propachtovateli vstup na předmět pachtu za účelem zjištění jeho stavu a kontroly jeho užívání pachtýřem v souladu s touto Smlouvou.
4. Pachtýř je povinen na předmětu pachtu umožnit propachtovateli výkon činností souvisejících s hospodařením v lese dle zák. č. 289/1995 Sb., lesní zákon, ve znění pozdějších předpisů, a platného lesního hospodářského plánu, nebude-li příslušným rozhodnutím orgánů státní správy rozhodnuto jinak. Pachtýři se zakazuje jakékoli kácení trvalých porostů bez předchozího písemného souhlasu propachtovatele.
5. Pachtýř není oprávněn umístit na předmětu pachtu jakékoli stavby bez předchozího písemného souhlasu propachtovatele.
6. Propachtovatel je oprávněn kontrolovat, jak pachtýř plní povinnosti, které pro něj vyplývají z této Smlouvy.
7. Rozhodne-li příslušný orgán státní správy pravomocným rozhodnutím o uložení pokuty propachtovateli v souvislosti s porušením zákonných povinností, ke kterým došlo jednáním nebo opomenutím pachtýře dle této Smlouvy, je pachtýř povinen zaplatit propachtovateli částku ve výši uložené pokuty včetně případných dalších nákladů propachtovatele s tímto spojených, zejména pak nákladů řízení, a to vše do 5 pracovních dnů od doručení písemné výzvy propachtovatele k úhradě.
8. Pachtýř není oprávněn přenechat bez předchozího písemného souhlasu propachtovatele předmět pachtu nebo jeho část do užívání třetí osobě.
9. Pachtýř se zavazuje na vlastní náklady odstranit újmu, která na předmětu pachtu jeho činností nebo činností třetích osob vznikne, a to ve lhůtě 30 kalendářních dnů od doručení písemné výzvy propachtovatele k odstranění újmy.
10. Pachtýř se zavazuje neuskladňovat a nelikvidovat odpady vzniklé jeho činností nebo činností třetích osob na předmětu pachtu. Za likvidaci uskladněného odpadu na předmětu pachtu odpovídá výlučně pachtýř. Likvidaci provede pachtýř na vlastní náklady do 7 dnů od zjištění závadného stavu.

11. Pachtýř se zavazuje, že zabezpečí výkon činnosti prováděné hornickým způsobem a činností souvisejících tak, aby nedocházelo k újmě na okolních lesních porostech na pozemcích, které nejsou součástí předmětu pachtu a nebyly dotčeny zájmy ochrany přírody.
12. Pachtýř se zavazuje platit propachtovateli pachtovné v souladu s touto Smlouvou, zejména řádně a včas.
13. Pachtýř nese plnou odpovědnost za veškerou újmu, která jím prováděnou činností nebo porušením jeho povinností založené touto Smlouvou či právním předpisem vznikne propachtovateli či třetím osobám, a to i v případě, že by újma vznikla v důsledku činnosti pachtýřem najatých právnických či fyzických osob v souvislosti s prováděnou činností.
14. Smluvní strany ujednávají, že právo pachtu dle této Smlouvy se nezapiše do veřejného seznamu.
15. Smluvní strany sjednávají pro případ porušení povinností uvedených v článku V. této Smlouvy smluvní pokutu ve výši 10 % aktuálního ročního pachtovného, nejméně však 5 000 Kč, za každý jednotlivý případ. Stanovením smluvní pokuty není dotčeno právo poškozené strany na náhradu škody a zaplacená smluvní pokuta se na náhradu škody nezapočítává. Smluvní pokuta je splatná do 15 dnů od doručení výzvy smluvní straně, která porušila své povinnosti.

VI.

Ostatní ujednání

Pachtýř se zavazuje nevydávat stanoviska či vyjádření třetím osobám k dotčení či omezení ve využívání předmětu pachtu nebo jeho části.

VII.

Sankční ujednání

Pro případ prodlení s úhradou pachtovného se pachtýř zavazuje zaplatit propachtovateli smluvní pokutu ve výši 0,5 % z dlužné částky za každý i započatý den prodlení. Právo propachtovatele na náhradu škody vzniklé z porušení smluvních povinností pachtýře či právo tuto Smlouvu vypovědět ve smyslu čl. III. této Smlouvy tím není dotčeno.

VIII.

Criminal compliance doložka

1. Smluvní strany níže svým podpisem stvrzují, že v průběhu vyjednávání o této smlouvě vždy jednaly a postupovaly čestně a transparentně a současně se zavazují, že takto budou jednat i při plnění této smlouvy a veškerých činnostech s ní souvisejících.
2. Smluvní strany se dále zavazují vždy jednat tak a přijmout taková opatření, aby nedošlo ke vzniku důvodného podezření na spáchání trestného činu či k samotnému jeho spáchání (včetně formy účastenství), v důsledku tedy jednat tak, aby kterékoli ze smluvních stran nemohla být přičtena odpovědnost podle zákona č. 418/2011 Sb., o trestní odpovědnosti právnických osob a řízení proti nim, nebo nevznikla trestní odpovědnost fyzických osob (včetně zaměstnanců) podle trestního zákoníku, případně aby nebylo zahájeno trestní stíhání proti jakékoliv ze smluvních stran včetně jejich zaměstnanců podle platných právních předpisů.
3. Pachtýř za tímto účelem vytvořil tzv. Criminal compliance program Lesů České republiky, s. p. (viz www.lesycr.cz), (dále jen „CCP LČR“), a v jeho rámci přijal závazek dodržovat zejména Kodex CCP LČR, Protikorupční program LČR a Etický kodex zaměstnanců LČR, a to včetně všech příloh, čímž se pachtýř vymezuje proti jakémukoli protiprávnímu a neetickému jednání a nastavují postupy k prevenci a odhalování takového jednání. Za účelem naplnění tohoto článku, tj. za účelem nastavení funkčních a efektivních prevenčních procesů při plnění této smlouvy nebo v souvislosti s ním, lze obsah těchto dokumentů poskytnout na žádost druhé smluvní straně, která je rovněž může přijmout za své, a to v plném jejich znění.

IX. Závěrečná ustanovení

1. Pokud není v této Smlouvě ujednáno jinak, řídí se vztahy mezi smluvními stranami příslušnými obecně platnými právními předpisy, zejména pak občanským zákoníkem.
2. V případě změny identifikačních údajů smluvních stran se tyto zavazují vzájemně se o této skutečnosti bez zbytečného odkladu písemně informovat.
3. Pro platnost této Smlouvy je v souladu se Statutem LČR, zákonem o státním podniku, nutný souhlas Ministerstva zemědělství ČR, které rovněž vykonává jménem státu funkci zakladatele propachtovatele (dále jen „Zakladatel“) ve smyslu ustanovení § 17 odst. 2 zákona č. 77/1997 Sb., o státním podniku, ve znění pozdějších předpisů.
4. Zakladatel udělil předchozí souhlas s nakládáním s určeným majetkem ve smyslu ustanovení § 17 odst. 2 zákona č. 77/1997 Sb., o státním podniku, ve znění pozdějších předpisů, pod č. j.: 47675/2017-MZE-13221 ze dne 1. 9. 2017 v odstavci 6.5.3. Statutu LČR.
5. Tuto Smlouvu lze měnit a doplňovat pouze písemnými vzestupně číslovanými dodatky podepsanými oprávněnými zástupci obou smluvních stran.
6. Tato Smlouva nabývá platnosti dnem jejího podpisu oběma smluvními stranami, účinnosti dnem **1. 1. 2019**; v případě povinnosti uveřejnění je účinnost podmíněna uveřejněním v registru smluv.
7. Smluvní strany se dohodly, že ke dni účinnosti této Smlouvy se dohodou smluvních stran ruší pachtovní smlouva č. 13851-408/2016 ze dne 30. 3. 2016 ve znění pozdějšího dodatku a nahrazuje se v plném rozsahu touto Smlouvou.
8. Smluvní strany se dohodly na pachtovním za období od 1. 7. 2018 do 31. 12. 2018 vyplývající ze smlouvy č. 13851-408/2016 ze dne 30. 6. 2016 ve znění pozdějšího dodatku s ohledem na změnu údajů v katastru nemovitostí a předání části pachtu ke dni 30. 6. 2018 ve výši 30.313,- Kč (3 813 m² x 15,77 Kč/m² : 365 x 184 dny). K této částce bude připočtena daň z přidané hodnoty ve výši stanovené platnými a účinnými předpisy o dani z přidané hodnoty pro dané období a bude uhrazena pachtýřem propachtovateli jednorázově na základě faktury, která bude vystavena Lesní správou Buchlovice dne 30. 11. 2018. Datum vystavení příslušné faktury je zároveň datem uskutečnění zdanitelného plnění. Lhůta splatnosti faktury je 30 kalendářních dnů od data jejího vystavení. Dnem úhrady je den připsání částky ve prospěch účtu LČR, s.p., Lesní správy Buchlovice uvedeného v záhlaví této Smlouvy.
9. Tato Smlouva je vyhotovena ve čtyřech stejnopisech, z nichž po dvou vyhotoveních obdrží každá ze smluvních stran.
9. Obě smluvní strany jsou oprávněny a v případech stanovených zákonem i povinny uveřejnit Smlouvu a její dodatky včetně metadat v rozsahu a způsobem dle zákona č. 340/2015 Sb., o zvláštních podmínkách účinnosti některých smluv, uveřejňování těchto smluv a o registru smluv (zákon o registru smluv), v účinném znění. Obě smluvní strany jsou s uveřejněním Smlouvy a jejích dodatků včetně metadat srozuměny.
10. Smluvní strany prohlašují, že si tuto Smlouvu přečetly a na důkaz správnosti a souhlasu připojují prosty omylu své vlastnoruční podpisy.
11. Nedílnou součástí této smlouvy jsou tyto přílohy:
 - Příloha č. 1: Územní rozhodnutí Městského úřadu – stavebního úřadu Napajedla, č. j.: Výst. Č 95/846/Č, územní rozhodnutí č. 16, o využití území pro stanovení těžebního prostoru Žlutava ze dne 27. 3. 1995
 - Příloha č. 2: Snímek katastrální mapy v měřítku 1 : 500 s grafickým znázorněním předmětu pachtu
 - Příloha č. 3: Mapa pachtů pozemků s terénní situací v měřítku 1 : 2 000
 - Příloha č. 4: Rozhodnutí Obvodního báňského úřadu pro území krajů Jihomoravského a Zlínského, č. j.: SBS/39627/2012/OBÚ-1/01 o likvidaci lomu ložiska nevyhrazeného nerostu pískovce Žlutava ze dne 22. 1. 2013


- Příloha č. 5: Oprávnění Obvodního báňského úřadu pro území krajů Jihomoravské a Zlínského, č. j.: 5426/2009 k činnosti prováděné hornickým způsobem ze dne 13. 8. 2009
- Příloha č. 6: Soupis pozemkových parcel dle způsobu rozlišení v lomu Žlutava

V Hradci Králové, dne 16 -07- 2018

Ve Žlutavě, dne 20. 7. 2018

Propachtovatel:

Pachtýř:



Lesy České republiky, s.p.

Kamionciem Žlutava s. r. o.

Lesy České republiky, s.p. [06]
Přemyslova 1105/19, Nový Hradec Králové
500 08 Hradec Králové
IČ: 42196451, DIČ: CZ42196451

Kamionciem Žlutava s. r. o.
Žlutava 300 1
703 61 NAPAJEDLA
IČ: 259 20 220 DIČ: CZ25920220

Pro využití území se stanovují tyto podmínky :

1.

Na uvedeném pozemku parcelní číslo 1014/2, v katastrálním území Žlutava, bude po provedení odlesnění prováděna těžba lomového kamene v horní etáži lomové stěny.

2.

Využití území pro dobývání ložisek nevyhrazených surovin - lomového kamene bude provedeno v rozsahu 23 125 m², na základě geometrického plánu zhotoveného Geodezií Zlín, ze dne 17.3. 1995, pod číslem plánu 300-354/95.

3.

Na základě stanoviska Lesů České republiky, lesní správy Buchlovice ze dne 15.3. 1995, pod č.j. 296/95 - 301 budou splněny následující podmínky :

- Na uvedené plochy vyjímané z lesního půdního fondu musí být vypracováno soudním znalcem ocenění a ztráta na přírůstku zmýceného porostu při odlesnění.

- Po vydání územního rozhodnutí bude předmětný pozemek oplocen pletivem výšky 2 m na dubových sloupcích.

4.

Na základě závazného posudku OHS Zlín ze dne 11.4. 1994, pod č.j. 1582-1231/241/94/Ga budou splněny následující podmínky :

- V souladu s oddílem II., § 5 hygienického předpisu Směrnice o ochraně pracujících před účinky škodlivé prašnosti v organizacích podléhajících hornímu zákonu nesmí být k provádění vrtacích prací použito žádné zařízení s vyfukováním vrtné moučky do ovzduší (se vzduchovým výplachem).

- Pro pracovníky bude zřízeno kompletní hygienické zařízení včetně denní místnosti a sušárny oděvů a obuvi.

- Provozem lomu nesmí být obtěžována přilehlá obec.

Toto územní rozhodnutí o využití území platí 2 roky ode dne, kdy nabylo právní moci.

Dobu platnosti územního rozhodnutí může stavební úřad prodloužit na žádost navrhovatele, pokud byla podána před uplynutím lhůty.

Odůvodnění :

Rozšíření kamenolomu Žlutava je v souladu s kladnými stanovisky dotčených orgánů státní správy - OHS Zlín, RŽP Okú Zlín, i majitele pozemku Lesů České republiky s.p. Hradec Králové, lesní správy Buchlovice.

Umístění vyhovuje i obecným technickým požadavkům na výstavbu, stanoveným vyhláškou č. 83/1976 Sb., ve znění vyhlášky č. 45/1979 Sb. a vyhlášky č. 376/1992 Sb.

Námítky k územnímu řízení o využití území nebyly účastníky řízení ani dotčenými orgány státní správy vzneseny.

Poučení :

Proti tomuto rozhodnutí se lze odvolat k referátu regionálního rozvoje Okresního úřadu ve Zlíně, podáním u stavebního úřadu Městského úřadu v Napajedlích, a to do 15 dnů ode dne doručení rozhodnutí.



František Skráček
ved [redacted]

Doručí se :

LESY České republiky s.p.
Hradec Králové
Lesní správa Buchlovice č.p. 289

- vlastník pozemku parcelní
číslo 1014/2, v katastrálním
Žlutava a vlastník sousedních
pozemků

Dále obdrží :

OHS Zlín
HES Zlín
RŽP Okú Zlín
RRR Okú Zlín
Obvodní báňský úřad Brno

Dle vyhlášky číslo 85/1994 Sb. byl vyměřen správní poplatek ve
výši 200.- Kč a zaplacen *12.3.1995*

Příloha:
situační výkres

OPRAVENO : 29.12.1995. ING. ČABLA

9.136 M² NA 23125 M²

DLE GP - 16.3.1995

300 - 354/95.

Pro využití území se stanovují tyto podmínky

1.

Na uvedeném pozemku parcelní číslo 1014/2, v katastrálním území Žlutava, bude po provedení odlesnění prováděna těžba lomového kamene v horní etáži lomové stěny.

2.

Využití území pro dobývání ložisek nevyhrazených surovin - lomového kamene bude provedeno v rozsahu 9 136 m², na základě geometrického plánu zhotoveného Geodezií Zlín, ze dne 17.3.1995, pod číslem plánu 300-354/95.

3.

Na základě stanoviska Lesů České republiky, lesní správy Buchlovice ze dne 15.3.1995, pod č.j. 296/95 - 301 budou splněny následující podmínky :

- Na uvedené plochy vyjímávané z lesního půdního fondu musí být vypracováno soudním znalcem ocenění a ztrata na přírůstku zmýceného porostu při odlesnění.

- Po vydání územního rozhodnutí bude předmětný pozemek oplocen pletivem výšky 2 m na dubových sloupcích.

4.

Na základě závazného posudku OHS Zlín ze dne 11.4.1994, pod č.j. 1582-1231/241/94/Ga budou splněny následující podmínky :

- V souladu s oddílem II., § 5 hygienického předpisu Směrnice o ochraně pracujících před účinky škodlivé prašnosti v organizacích podléhajících hornímu zákonu nesmí být k provádění vrtacích prací použito žádné zařízení s vyfukováním vrtné moučky do ovzduší (se vzduchovým výplachem).

- Pro pracovníky bude zřízeno kompletní hygienické zařízení včetně denní místnosti a sušárny oděvů a obuvi.

- Provozem lomu nesmí být obtěžována přilehlá obec.

Toto územní rozhodnutí o využití území platí 2 roky ode dne, kdy nabylo právní moci.

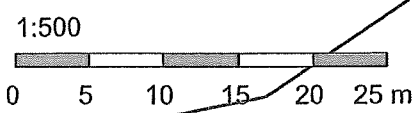
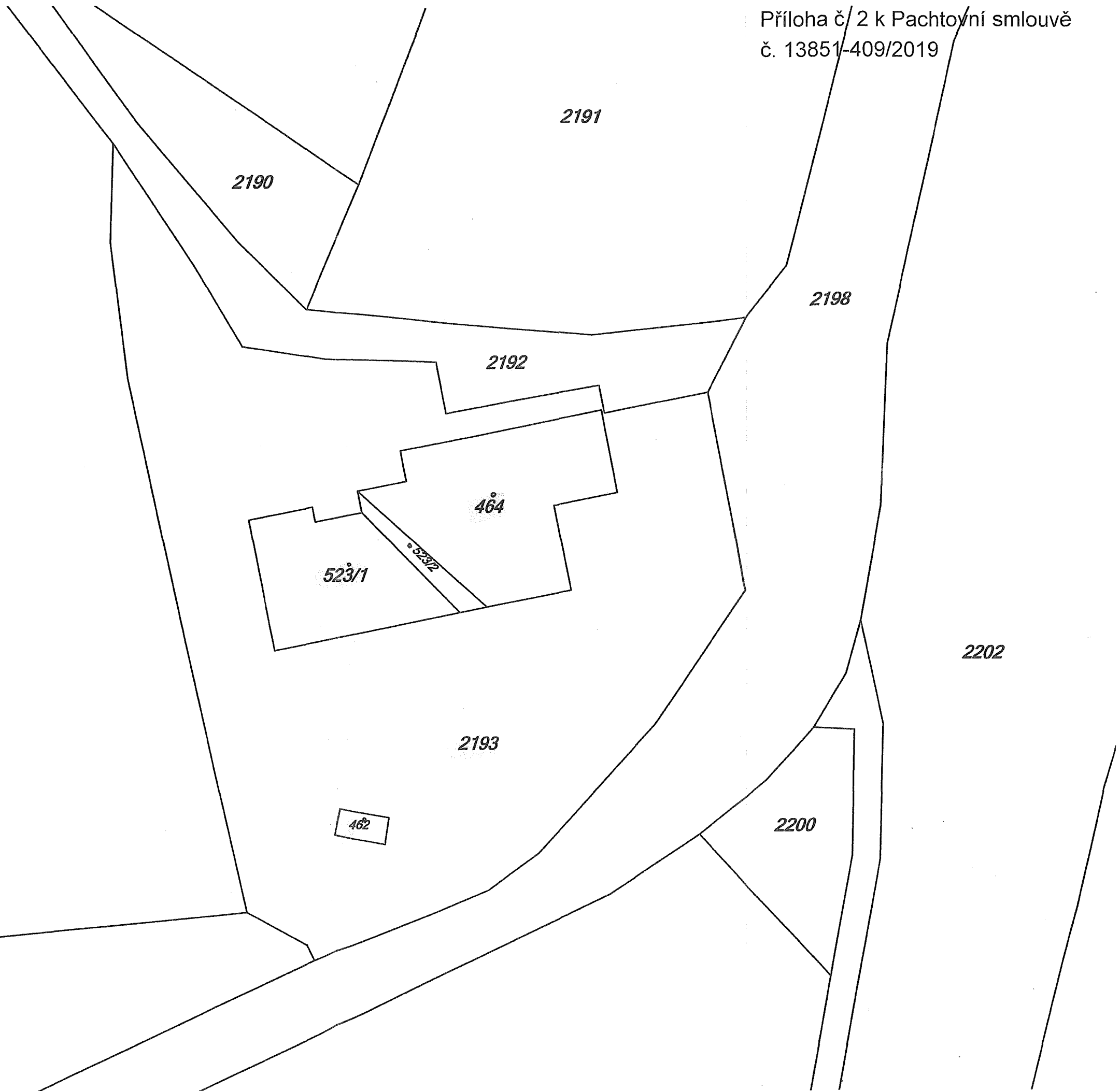
Dobu platnosti územního rozhodnutí může stavební úřad prodloužit na žádost navrhovatele, pokud byla podána před uplynutím lhůty.

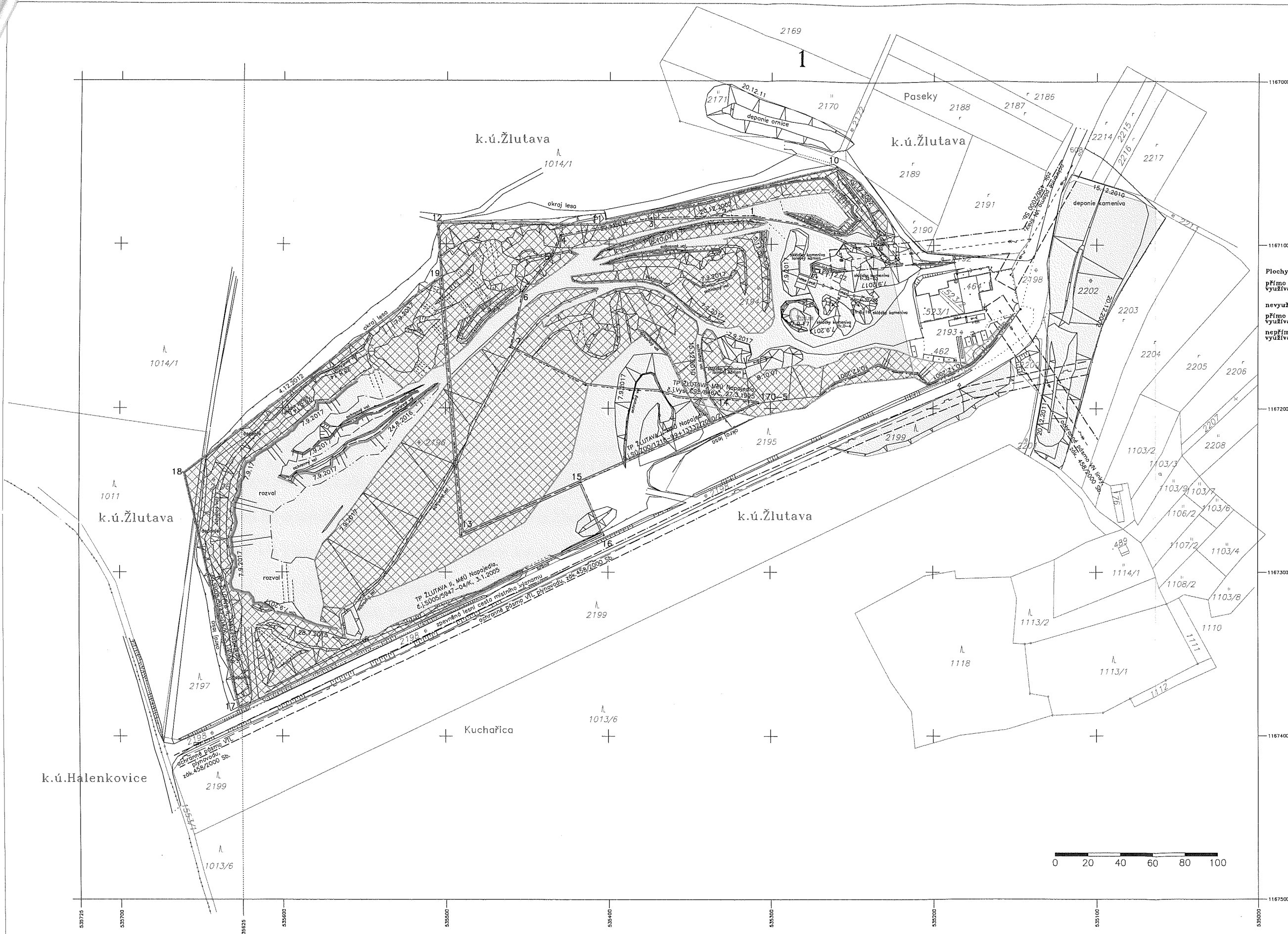
Odůvodnění :

Rozšíření kamenolomu Žlutava je v souladu s kladnými stanovisky dotčených orgánů státní správy - OHS Zlín, ŘZP OkÚ Zlín, i majitele pozemku Lesů České republiky s.p. Hradec Králové, lesní správy Buchlovice.

Umístění vyhovuje i obecným technickým požadavkům na vystavbu, stanoveným vyhláškou č. 83/1976 Sb., ve znění vyhlášky č. 45/1979 Sb. a vyhlášky č. 376/1992 Sb.

Námítky k územnímu řízení o využití území nebyly účastníky řízení ani dotčenými orgány státní správy vzneseny.





Souřadnicový systém S-JTSK
Výškový systém Bpv

KLAD LISTŮ: NAPAJEDLA 4-3

			1166500
4-3/23	4-3/24	3-3/13	1167000
4-3/4	4-3/42	3-3/31	1167500
4-3/43	4-3/44	3-3/33	1168000
536250	535725	535000	534375

- Plochy : VYSVĚTLIVKY**
- přímo využívané pozemky, které jsou předmětem pachtovní smlouvy s Lesy ČR, s.p.
 - nevyužívané pozemky, které nejsou předmětem pachtovní smlouvy s Lesy ČR, s.p.
 - přímo využívané pozemky, které jsou předmětem pachtovní smlouvy s Arobiakupstvem olomouckým
 - nepřímě využívané pozemky, které jsou předmětem pachtovní smlouvy s Arobiakupstvem olomouckým

- ⊙ (dle ČSN 01 3411)
- ⊙ ⊙ ⊙ ⊙ ⊙ symboly druhů pozemků v KM
- hranice parcel katastrální mapy
- hranice těžebních prostorů Žlutava I a Žlutava II

ZALOŽENÍ MAPY	datum	jméno	podpis
vyhotovil:	18.6.2018	Ing.Kolář K.	
Hlavní dělní měřič:	7.9.2017	stav terénu	
Podle stavu ke dni:	18.6.2018	KN	

DOPLNĚNÍ MAPY	
dne:	
doplnil:	
podpis:	
dne:	
doplnil:	
podpis:	

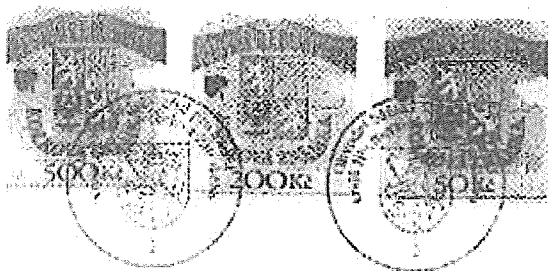
KONEČNÝ STAV KE DNI: 18.6.2018
DO OBNOVENÍ MAPY EV. C. JE PŘÍKRESLEN

TĚŽENÝ NEROST: pískovec
DOBYVACÍ METODA: trhačí práce a strojní
ORGANIZACE: KAMENOLOM ŽLUTAVA s.r.o.

LOŽISKO: Žlutava
TĚŽEBNÍ PROSTORY: ŽLUTAVA, ŽLUTAVA I, ŽLUTAVA II

MAPA PACTŮ POZEMKŮ S TERÉNNÍ SITUACÍ	
M 1 : 2 000	JTSK, Bpv
zakázkové číslo	117/2018-Ko





OBVODNÍ BÁŇSKÝ ÚŘAD
PRO ÚZEMÍ KRAJŮ JIHMORAVSKÉHO A ZLÍNSKÉHO

V Brně dne 22.1.2013

č.j. SBS/39627/2012/OBÚ-1/01

ROZHODNUTÍ

Obvodní báňský úřad pro území krajů Jihomoravského a Zlínského jako věcně příslušný orgán státní báňské správy podle ustanovení § 41 odst. 2 písm. h) zákona č. 61/1988 Sb., o hornické činnosti, výbušninách a o státní báňské správě, ve znění pozdějších předpisů a místně příslušný podle ustanovení § 38 odst. 1 zákona č. 61/1988 Sb., o hornické činnosti, výbušninách a o státní báňské správě, ve znění pozdějších předpisů.

povoluje

podle ustanovení § 19 odst. 1 zákona č. 61/1988 Sb., o hornické činnosti, výbušninách a o státní báňské správě, ve znění pozdějších předpisů a v souladu s rozhodnutím Obvodního báňského úřadu v Ostravě ze dne 23.3.2005, č.j. 1892/2005-800.1-Ing. Ny/MI.

likvidaci lomu ložiska nevyhrazeného nerostu pískovce Žlutava,

v rozsahu vyznačeném v dokumentaci „Změna plánu rekultivace ložiska Žlutava“ z října 2012, pro organizaci

Kamenolom Žlutava s.r.o.,

Žlutava 300, PSČ 763 61,

IČ: 25500929,

na základě žádosti ze dne 22.10.2012, zaprotokolované na zdejšímu úřadě pod č.j. SBS/37111/2012 a výsledků ústního jednání spojeného s místním šetřením, které se konalo dne 9.11.2012, v sídle společnosti.

Likvidace - činnost prováděná hornickým způsobem se povoluje výhradně v katastrálním území Žlutava, na pozemcích parcelních čísel 1014/2, 1014/5, 1014/6, 1014/10, 1014/11, 1014/12, 1014/13, 1013/2 a 1529/4.

Účastníky řízení podle ustanovení § 27 odst. 1 zákona č. 500/2004 Sb., správního řádu, ve znění pozdějších předpisů, je žadatel organizace Kamenolom Žlutava s.r.o., Žlutava 300, PSČ 763 61, IČ: 25500929, Česká republika zastoupena s právem hospodářit s majetkem státu společností Lesy České republiky s.p., Přemyslova 1106, 501 68 Hradec Králové, IČ: 42196451 a obec Žlutava, IČ: 00284734.

Povolení likvidace lomu ložiska nevyhrazeného nerostu pískovce Žlutava se vydává za těchto podmínek:

1. Likvidační, sanační a rekultivační práce budou prováděny plně v souladu s dokumentací „Změna plánu rekultivace ložiska Žlutava“ z října 2012, která byla součástí žádosti podané na Obvodní báňský úřad pro území krajů Jihomoravského a Zlínského dne 22.10.2012, pod č.j. SBS/37111/2012.
2. Organizace před zahájením likvidačních, sanačních a rekultivačních prací, na ložisku Žlutava uzavře novou nájemní smlouvu s vlastním pozemků Českou republikou zastoupenou s právem hospodařit s majetkem státu společností Lesy České republiky s.p., Přemyslova 1106, 501 68 Hradec Králové, IČ: 42196451.
3. Během likvidačních, sanačních a rekultivačních prací nesmí být ohrožena kvalita povrchových a podzemních vod, zejména ropnými úkapy z pracovních mechanismů. Musí být zajištěna ochrana podzemních a povrchových vod.
4. S tímto rozhodnutím a stanovenými podmínkami musí být seznámen prokazatelně závodní lomu a všichni pracovníci, kterých se to týká.

Odůvodnění:

Podáním organizace Kamenolom Žlutava s.r.o., Žlutava 300, PSČ 763 61, IČ: 25500929, ze dne 22.10.2012 bylo u Obvodního báňského úřadu pro území krajů Jihomoravského a Zlínského zahájeno řízení o povolení likvidace ložiska nevyhrazeného nerostu pískovce Žlutava podle ustanovení § 19 odst. 3 zákona č. 61/1988 Sb., o hornické činnosti, výbušninách a o státní báňské správě, ve znění pozdějších předpisů. Organizace předložila žádost včetně dvou výtisků plánu likvidace, který je zpracovaný oprávněným báňským projektantem Ing. Karlem Koliářem. Projektová dokumentace je vyhotovena dle vyhlášky č. 175/1992 Sb., o podmínkách využívání ložisek nevyhrazených nerostů, v platném znění.

K projednání výše uvedené žádosti organizace Kamenolom Žlutava s.r.o., Žlutava 300, PSČ 763 61, IČ:25500929, stanovil Obvodní báňský úřad pro území krajů Jihomoravského a Zlínského podle ustanovení § 18 odst. 2) zákona č. 61/1988 Sb., o hornické činnosti, výbušninách a o státní báňské správě, v platném znění, ústní jednání spojené s místním šetřením na den 9.11.2012. Ústní jednání spojené s místním šetřením bylo nařízeno přípisem Obvodního báňského úřadu pro území krajů Jihomoravského a Zlínského, ze dne 31.10.2012, č.j. SBS/37111/2012. Ústní jednání bylo svoláno ve věci povolení činnosti prováděné hornickým způsobem, likvidace ložiska nevyhrazeného nerostu pískovce Žlutava, přiměřeně ve smyslu ustanovení § 10 a § 18 zákona č. 61/1988 Sb., o hornické činnosti, výbušninách a o státní báňské správě, ve znění pozdějších předpisů.

Úvodem ústního jednání byli přítomni seznámeni s obsahem žádosti a dokumentací ve věci povolení likvidace ložiska nevyhrazeného nerostu pískovce Žlutava. Po provedeném ústním jednání proběhlo místní šetření, které potvrdilo nutnost provedení navržené sanace a rekultivace. O průběhu ústního jednání byl sepsán protokol, který byl na zdejší úřadě zaevidován pod č.j. SBS/39627/2012. Obvodní báňský úřad pro území krajů Jihomoravského a Zlínského současně upozornil, že nejpozději při ústním jednání mohou

účastníci řízení uplatnit své námítky a připomínky a dotčené orgány správy svá stanoviska, jinak k nim nebude přihlédnuto.

Předmětná činnost prováděná hornickým způsobem je povolena v katastrálním území Žlutava, na pozemcích parcelních čísel 1014/2, 1014/5, 1014/6, 1014/10, 1014/11, 1014/12, 1014/13, 1013/2 a 1529/4. Uvedené pozemky jsou dle předložené žádosti organizace a kopií nájemních smluv ve vlastnictví České republiky zastoupené s právem hospodařit s majetkem státu společností Lesy České republiky s.p., Přemyslova 1106, 501 68 Hradec Králové, IČ: 42196451. Vlastníci výše uvedených dotčených pozemků dali organizaci souhlasná stanoviska k využívání pozemků, jak je výše uvedeno.

V řízení Obvodní báňský úřad v Brně zkoumal, zda vlastnícká nebo jiná práva vlastníků pozemků a staveb na nich mohou být rozhodnutím dotčena. Na základě výsledku tohoto zkoumání určil účastníky řízení v souladu s navrženými účastníky řízení, kteří jsou uvedeni ve výrokové části tohoto rozhodnutí.

Žádost byla doložena těmito vyjádřeními a souhlasy:

1. Vyjádření Městského úřadu Napajedla - Kamenolom Žlutava - legalizace stavby, č.j. Výst. č. 94/LČ-50, ze dne 12.4.1994.
2. Uzemní rozhodnutí č. 16 o využití území, vydané Městským úřadem Napajedla pod č.j. Výst. č. 95/846/Č, dne 27.3.1995 (kterým byl rozšířen historický lom Žlutava o těžební prostor Žlutava).
3. Uzemní rozhodnutí č. 22 o využití území, vydané Městským úřadem Napajedla pod č.j. SÚ.ZOO/1218-99/13332/2000/Z, dne 15.12.2000 (kterým byl lom rozšířen o těžební prostor Žlutava I).
4. Uzemní rozhodnutí č. 1 o využití území, vydané Městským úřadem Napajedla, pod č.j. SÚ05/5947-04/K, dne 3.1.2005 (kterým byl lom rozšířen o těžební prostor Žlutava II, včetně schválení plánu sanace a rekultivace).
5. Rozhodnutí o dodatečném povolení stavby mezikládky zeminy kamenolomu Žlutava, vydané Městským úřadem Napajedla pod č.j. Výst. č. 96/1434/Č, dne 27.5.1996.
6. Vyjádření k dočasnému ukládání a skládkování stavebních odpadů na pozemku parcelní číslo 1100, v k.ú. Žlutava, vydané Městským úřadem Napajedla, Stavebním úřadem pod č.j. SÚ05/RK34, dne 25.7.2005.
7. Povolení dobývání ložiska nevyhrazeného nerostu, OBÚ v Brně, č.j. 290/96, ze dne 12.3.1996.
8. Povolení činností prováděné hornickým způsobem - využívání ložiska Žlutava (rozšíření), OBÚ v Brně, ze dne 8.2.2001, pod č.j. 08-0714/01-511.
9. Povolení činností prováděné hornickým způsobem - dobývání ložiska nevyhrazeného nerostu v těžebním prostoru - Žlutava II, včetně sanace a rekultivace, OBÚ v Ostravě, dne 23.3.2005, pod č.j. 1892/2005-800.1-Ing.Ny/MI.
10. Rozhodnutí Okresního úřadu ve Zlíně, RŽP - o vynětí pozemku z lesního půdního fondu v kamenolomu Žlutava - č.j. ŽP-2366/95-IIo/Ne, ze dne 29.3.1995.
11. Rozhodnutí - souhlas s návrhem územního rozhodnutí, jimž má být dotčen pozemek určený k plnění funkcí lesa, Okresní úřad Zlín, č.j. P/99/PII/0009309001/2243/2, 1.4.1999.
12. Rozhodnutí Okresního úřadu ve Zlíně, RŽP - o dočasném odnětí pozemku z PUPFL - rozšíření kamenolomu Žlutava, č.j. ŽP/01/PH/333/I, ze dne 17.1.2001.



13. Závěr zjišťovacího řízení, Krajský úřad Zlínského kraje, č.j. KUZZL. 5678/2004, ŽPZE-Zi, 21.4.2004.
14. Rozhodnutí - souhlas se zásahem do významného krajinného prvku - les a souhlas s odlesněním pozemků nad plochu 0,5 ha, vydaného MěÚ Otrokovice, dne 22.12.2004, č.j. OŽP/5303/2004/51266/2004/rozsy.
15. Rozhodnutí o udělení souhlasu k vydání územního rozhodnutí o změně využití území pro rozšíření kamenolomu Žlutava pro dobývání ložiska lomového kamene, v těžebním prostoru Žlutava II, včetně rekultivace na pozemcích p.č. 1010, 1011, 1012, 1013 a 1014/1, v k.ú. Žlutava, Krajský úřad Zlínského kraje, č.j. KUZZL. 20338/2004 ŽPZE-F1, ze dne 25.10.2004.
16. Rozhodnutí Krajského úřadu Zlínského kraje, odboru životního prostředí a zemědělství o dočasném odnětí pozemků z PUPFL – rozšíření kamenolomu v TP Žlutava II, č.j. KUZZL. 400/2005 ŽPZE-F1, ze dne 11.1.2005.
17. Rozhodnutí č.175 Krajského úřadu Zlínského kraje, odboru životního prostředí a zemědělství, o udělení souhlasu k provozování zařízení ke sběru, výkupu a využívání odpadů, č.j. KUZZL. 83107/2010, ze dne 29.12.2010.

Všechny podmínky ze strany dotčených orgánů státní správy a účastníků řízení byly pojaty do podmínek tohoto rozhodnutí a jsou vytvořeny podmínky k zajištění bezpečnosti provozu a ostatních právem chráněných zájmů. Proto bylo rozhodnuto tak, jak výše uvedeno.

Správní poplatek byl vyměřen podle sazebníku poplatků ustanovením § 4 zákona č. 634/2004 Sb., o správních poplatcích, v platném znění, ve výši 750,- Kč. Správní poplatek byl vybrán podle ustanovení § 5 citovaného zákona, ve výši 750,- Kč, zaprotokolováno pod č.j. SBS/37111/2012 a kolíkové známky byly vylepeny na originálu rozhodnutí.

Poučení:

Proti tomuto rozhodnutí může účastník řízení podat podle ustanovení § 81 až § 83 zákona č. 500/2004 Sb., správní řád, ve znění pozdějších předpisů, odvolání k Českému báňskému úřadu v Praze, prostřednictvím Obvodního báňského úřadu v Brně, ve lhůtě 15 dnů ode dne jeho doručení. Odvolání se podává s potřebným počtem stejnopisů tak, aby každý účastník dostal jeden stejnopis. Nepodá-li účastník potřebný počet stejnopisů, vyhotoví je na jeho náklady Obvodní báňský úřad v Brně. Podané odvolání má v souladu s ustanovením § 85 odst. 1 správního řádu odkladný účinek.



**předseda Obvodního báňského úřadu
pro území krajů Jihomoravského a Zlínského**

Rozdělovník:

Účastník řízení – datové schránky do vlastních rukou

- 1) Kamenolom Žlutava s.r.o., Žlutava 300, 763 61 Napajedla, IČ:25500929
- 2) Lesy České republiky s.p., Přemyslova 1106, 501 68 Hradec Králové, IČ:42196451
- 3) Obec Žlutava, Žlutava 271, 763 61 Napajedla, IČ:00284734

Dotčené orgány správy – datové schránky

- 4) Městský úřad Napajedla, Stavební úřad, Nám. Masarykovo 89, 763 61 Napajedla
- 5) Městský úřad Otrokovice, Odbor životního prostředí, Náměstí 3, květná 1340,
765 25 Otrokovice
- 6) Krajský úřad Zlínského kraje, Odbor životního prostředí, Třída Tomáše Bati 21,
761 90 Zlín
- 7) Krajská hygienická stanice Zlínského kraje se sídlem ve Zlíně, Havlíčkovo nábřeží
600, 760 01 Zlín
- 8) Ministerstvo životního prostředí, Odbor výkonu státní správy VIII, Krapkova 3,
770 00 OLOMOUC

Státní báňská správa ČR



Obvodní báňský úřad v Ostravě



Spis. zn.: S 0197/2009-5-415.3/Ing.Sj/Mc

Číslo jednací: 5426/2009

Č. oprávnění: 79/2009

OPRÁVNĚNÍ

k činnosti podle § 3 písm. a) zákona č. 61/1988 Sb., o hornické činnosti, výbušninách a o státní báňské správě, ve znění pozdějších předpisů.

Obvodní báňský úřad v Ostravě na základě žádosti ze dne 1. 6. 2009, ve smyslu ustanovení § 5 odst. 2 zákona č. 61/1988 Sb., o hornické činnosti, výbušninách a o státní báňské správě, ve znění pozdějších předpisů, vydává oprávnění pro organizaci.

Název organizace: Kamenolom Žlutava s.r.o.

adresa: Žlutava 300, 763 61 Napajedla

IČ: 255 00 929

Zodpovědným zástupcem je:

funkce dle vyhl. ČBÚ č. 298/2005 Sb.: závodní lomu na lomech s celkovou roční těžbou užitkového nerostu nižší než 500 tisíc tun

osvědčení o odb. kvalifikaci čj.:

01125/2008/01

vydal: Obvodní báňský úřad v Brně

Předmět činnosti:

Činnost prováděná hornickým způsobem dle ustanovení § 3 zákona č. 61/1988 Sb., Sb., ve znění pozdějších předpisů, písmeno

a) dobývání ložisek nevyhrazených nerostů, včetně úpravy a zušlechťování nerostů prováděných v souvislosti s jejich dobýváním, a vyhledávání a průzkum ložisek nevyhrazených nerostů prováděné k tomu účelu,

ve smyslu výše uvedeného zákona.

Oprávnění se vydává na dobu: neurčitou.

Oprávnění se vydává na základě žadatelem splněných podmínek podle výše uvedeného zákona.

Poučení:

Proti tomuto rozhodnutí lze podle ustanovení § 81 a násl. zákona č. 500/2004 Sb., ve znění pozdějších předpisů, podat odvolání ve lhůtě 15 dnů ode dne jeho oznámení podáním učiněným u Obvodního báňského úřadu v Ostravě.

Tímto se ruší platnost oprávnění čj. 08-4563/97-415.2, vydaného Obvodním báňským úřadem v Brně dne 8. 10. 1997, poř. č. 740.

V Ostravě, dne: 13. 8. 2009



vedoucí báňský inspektor
Obvodního báňského úřadu v Ostravě

Soupis pozemků dle způsobu rozlišení v lomu Žlutava

Stav ke dni 1. 1. 2019

Propachtovatel :

Lesy České republiky, s.p.
 Přemyslova 1106/19, Nový Hradec Králové,
 Hradec Králové 500 08
 IČO : 42196451

Pachtýř:

Kamenolom Žlutava s.r.o.
 Žlutava 300, 763 61

IČO: 25500929


Číslo smlouvy: 13851 - 409/2019

Provozovna: Kamenolom Žlutava

Katastrální území	Číslo parcely	Druh pozemku	Způsob využití *	Výměra v m ²		Sazba v Kč/m ² /rok	Celkové pachtovné v Kč (bez DPH)	Poznámka
Žlutava	st.462	zast.plocha a nádvoří	A	22				
			N		0			
	st.464	zast.plocha a nádvoří	A	476				
			N		0			
	st.523/1	zast.plocha a nádvoří	A	307				
			N		0			
	část 2193	ostatní plocha	A	3 008				
			N		0			
Celkem dle rozlišení ploch :				3 813	0			
Celkem předmět pachtu:				3 813				
* A - plochy aktivní - přímo využívané k dobývání ložiska								
* N - plochy nepřímo využívané k dobývání ložiska								

Dne : 16 -07- 2019

Za propachtovatele



Dne :

Za pachtýře :

