

Smlouva o zřízení služebnosti inženýrské sítě

uzavřená níže uvedeného dne, měsíce a roku podle ustanovení § 1257 a násl. zákona č. 89/2012 Sb., občanského zákoníku, mezi těmito smluvními stranami:

Sdružení obcí Mikroregionu Vsetínsko

IČ: 702 38 880

se sídlem Svárov 1080, 755 01 Vsetín

zastoupena: Ing. arch. Martinou Hovořákovou, předsedkyní Rady Sdružení obcí Mikroregionu Vsetínsko, Josefem Daňkem, členem Rady Sdružení obcí Mikroregionu Vsetínsko

jako oprávněný

a

Město Rožnov pod Radhoštěm

IČ: 003 04 271

se sídlem Masarykovo náměstí 128, Rožnov pod Radhoštěm, PSČ: 756 61

zastoupeno starostou města Ing. Radimem Holišem

jako povinný

uzavírají tuto smlouvu o zřízení služebnosti inženýrské sítě:

Čl. I.

Povinný prohlašuje, že je vlastníkem níže v tabulce uvedených pozemků, jak jsou tyto nemovitosti zapsány u Katastrálního úřadu pro Zlínský kraj, Katastrálního pracoviště Valašské Meziříčí, na LV 10001, pro obec Rožnov pod Radhoštěm, katastrální území Rožnov pod Radhoštěm.

Číslo parcely	LV	Katastrální území	Obec	Výměra parcely v m ²	Výměra zřízované služebnosti dle GP v m ²	Číslo geometrického plánu
1967/1	10001	Rožnov pod Radhoštěm	Rožnov pod Radhoštěm	598	422	5806-71911a/2015 ze dne 19. 8. 2015
1967/6	10001	Rožnov pod Radhoštěm	Rožnov pod Radhoštěm	458	439	5806-71911a/2015 ze dne 19. 8. 2015
1967/9	10001	Rožnov pod Radhoštěm	Rožnov pod Radhoštěm	205	101	5806-71911a/2015 ze dne 19. 8. 2015
3630/1	10001	Rožnov pod Radhoštěm	Rožnov pod Radhoštěm	6645	1462	5807-71912/2015 ze dne 26. 11. 2015

Číslo parcely	LV	Katastrální území	Obec	Výměra parcely v m ²	Výměra zřízované služebnosti dle GP v m ²	Číslo geometrického plánu
2973	10001	Rožnov pod Radhoštěm	Rožnov pod Radhoštěm	1121	23	5807-71912/2015 ze dne 26. 11. 2015
888/33	10001	Rožnov pod Radhoštěm	Rožnov pod Radhoštěm	596	9	5785-7192a/2015 ze dne 3. 4. 2015
903/1	10001	Rožnov pod Radhoštěm	Rožnov pod Radhoštěm	912	276	5785-7192a/2015 ze dne 3. 4. 2015
903/15	10001	Rožnov pod Radhoštěm	Rožnov pod Radhoštěm	2338	552	5785-7192a/2015 ze dne 3. 4. 2015
st. 271/2	10001	Rožnov pod Radhoštěm	Rožnov pod Radhoštěm	19	5	5786-7193a/2015 ze dne 23. 4. 2015
242	10001	Rožnov pod Radhoštěm	Rožnov pod Radhoštěm	189	19	5786-7193a/2015 ze dne 23. 4. 2015
819/6	10001	Rožnov pod Radhoštěm	Rožnov pod Radhoštěm	1106	29	5786-7193a/2015 ze dne 23. 4. 2015
3597/1	10001	Rožnov pod Radhoštěm	Rožnov pod Radhoštěm	1848	92	5786-7193a/2015 ze dne 23. 4. 2015
3694/1	10001	Rožnov pod Radhoštěm	Rožnov pod Radhoštěm	5148	21	5786-7193a/2015 ze dne 23. 4. 2015
2666/13	10001	Rožnov pod Radhoštěm	Rožnov pod Radhoštěm	474	307	5826-71913a/2015 ze dne 27. 11. 2015
2666/18	10001	Rožnov pod Radhoštěm	Rožnov pod Radhoštěm	423	271	5826-71913a/2015 ze dne 27. 11. 2015
2834/4	10001	Rožnov pod Radhoštěm	Rožnov pod Radhoštěm	616	218	5797-7194a/2015 ze dne 19. 8. 2015
2839/5	10001	Rožnov pod Radhoštěm	Rožnov pod Radhoštěm	200	35	5797-7194a/2015 ze dne 19. 8. 2015
2846/6	10001	Rožnov pod Radhoštěm	Rožnov pod Radhoštěm	538	185	5797-7194a/2015 ze dne 19. 8. 2015
2859/10	10001	Rožnov pod Radhoštěm	Rožnov pod Radhoštěm	126	94	5797-7194a/2015 ze dne 19. 8. 2015
2881/2	10001	Rožnov pod Radhoštěm	Rožnov pod Radhoštěm	242	108	5797-7194a/2015 ze dne 19. 8. 2015
2886/13	10001	Rožnov pod Radhoštěm	Rožnov pod Radhoštěm	1002	556	5797-7194a/2015 ze dne 19. 8. 2015
3625/7	10001	Rožnov pod Radhoštěm	Rožnov pod Radhoštěm	2818	722	5797-7194a/2015 ze dne 19. 8. 2015
3649	10001	Rožnov pod Radhoštěm	Rožnov pod Radhoštěm	5444	1642	5797-7194a/2015 ze dne 19. 8. 2015
2312/1	10001	Rožnov pod Radhoštěm	Rožnov pod Radhoštěm	497	181	5832-71914a/2015 ze dne 3. 12. 2015
2319/2	10001	Rožnov pod Radhoštěm	Rožnov pod Radhoštěm	9160	174	5832-71914a/2015 ze dne 3. 12. 2015
2427/3	10001	Rožnov pod Radhoštěm	Rožnov pod Radhoštěm	655	230	5832-71914a/2015 ze dne 3. 12. 2015
2625/4	10001	Rožnov pod Radhoštěm	Rožnov pod Radhoštěm	201	181	5832-71914a/2015 ze dne 3. 12. 2015
2664/12	10001	Rožnov pod Radhoštěm	Rožnov pod Radhoštěm	227	203	5832-71914a/2015 ze dne 3. 12. 2015
2664/9	10001	Rožnov pod Radhoštěm	Rožnov pod Radhoštěm	286	234	5832-71914a/2015 ze dne 3. 12. 2015
3643/1	10001	Rožnov pod Radhoštěm	Rožnov pod Radhoštěm	4674	2089	5832-71914a/2015 ze dne 3. 12. 2015
3643/2	10001	Rožnov pod Radhoštěm	Rožnov pod Radhoštěm	1470	101	5832-71914a/2015 ze dne 3. 12. 2015

Číslo parcely	LV	Katastrální území	Obec	Výměra parcely v m ²	Výměra zřízované služebnosti dle GP v m ²	Číslo geometrického plánu
3625/1	10001	Rožnov pod Radhoštěm	Rožnov pod Radhoštěm	6050	31	5800-7195a/2015 ze dne 25. 8. 2015
3626	10001	Rožnov pod Radhoštěm	Rožnov pod Radhoštěm	4526	3509	5800-7195a/2015 ze dne 25. 8. 2015
3627	10001	Rožnov pod Radhoštěm	Rožnov pod Radhoštěm	152	93	5800-7195a/2015 ze dne 25. 8. 2015
3708/7	10001	Rožnov pod Radhoštěm	Rožnov pod Radhoštěm	42	31	5800-7195a/2015 ze dne 25. 8. 2015
2427/1	10001	Rožnov pod Radhoštěm	Rožnov pod Radhoštěm	696	263	5833-71915a/2015 ze dne 19. 11. 2015
3631	10001	Rožnov pod Radhoštěm	Rožnov pod Radhoštěm	2900	2036	5801-7196/2015 ze dne 26. 11. 2015
3636	10001	Rožnov pod Radhoštěm	Rožnov pod Radhoštěm	351	248	5834-71916a/2015 ze dne 30. 11. 2015
2324/1	10001	Rožnov pod Radhoštěm	Rožnov pod Radhoštěm	65	8	5834-71916a/2015 ze dne 30. 11. 2015
2325/1	10001	Rožnov pod Radhoštěm	Rožnov pod Radhoštěm	273	16	5834-71916a/2015 ze dne 30. 11. 2015
2325/2	10001	Rožnov pod Radhoštěm	Rožnov pod Radhoštěm	2009	76	5834-71916a/2015 ze dne 30. 11. 2015
3635/1	10001	Rožnov pod Radhoštěm	Rožnov pod Radhoštěm	4206	1901	5834-71916a/2015 ze dne 30. 11. 2015
3628/1	10001	Rožnov pod Radhoštěm	Rožnov pod Radhoštěm	1609	955	5802-7197a/2015 ze dne 13. 8. 2015
2291/1	10001	Rožnov pod Radhoštěm	Rožnov pod Radhoštěm	764	62	5835-71917/2015 ze dne 2. 12. 2015
2300/11	10001	Rožnov pod Radhoštěm	Rožnov pod Radhoštěm	1541	157	5835-71917/2015 ze dne 2. 12. 2015
3635/2	10001	Rožnov pod Radhoštěm	Rožnov pod Radhoštěm	10199	890	5835-71917/2015 ze dne 2. 12. 2015
3648/1	10001	Rožnov pod Radhoštěm	Rožnov pod Radhoštěm	1722	426	5835-71917/2015 ze dne 2. 12. 2015
2759	10001	Rožnov pod Radhoštěm	Rožnov pod Radhoštěm	122437	96	5835-71917/2015 ze dne 2. 12. 2015
1942/2	10001	Rožnov pod Radhoštěm	Rožnov pod Radhoštěm	130	60	5803-7198a/2015 ze dne 26. 8. 2015
3630/1	10001	Rožnov pod Radhoštěm	Rožnov pod Radhoštěm	6645	1469	5803-7198a/2015 ze dne 26. 8. 2015
3630/8	10001	Rožnov pod Radhoštěm	Rožnov pod Radhoštěm	64	33	5803-7198a/2015 ze dne 26. 8. 2015
3613/4	10001	Rožnov pod Radhoštěm	Rožnov pod Radhoštěm	13778	712	5836-71918a/2015 ze dne 2. 12. 2015
3628/2	10001	Rožnov pod Radhoštěm	Rožnov pod Radhoštěm	1035	831	5804-7199a/2015 ze dne 25. 8. 2015
2357/6	10001	Rožnov pod Radhoštěm	Rožnov pod Radhoštěm	206	111	5837-71919a/2015 ze dne 27. 11. 2015
2359/1	10001	Rožnov pod Radhoštěm	Rožnov pod Radhoštěm	287	74	5837-71919a/2015 ze dne 27. 11. 2015
2359/10	10001	Rožnov pod Radhoštěm	Rožnov pod Radhoštěm	403	244	5837-71919a/2015 ze dne 27. 11. 2015
2359/15	10001	Rožnov pod Radhoštěm	Rožnov pod Radhoštěm	214	130	5837-71919a/2015 ze dne 27. 11. 2015

Číslo parcely	LV	Katastrální území	Obec	Výměra parcely v m ²	Výměra zřízované služebnosti dle GP v m ²	Číslo geometrického plánu
2359/2	10001	Rožnov pod Radhoštěm	Rožnov pod Radhoštěm	20	1	5837-71919a/2015 ze dne 27. 11. 2015
2359/29	10001	Rožnov pod Radhoštěm	Rožnov pod Radhoštěm	259	148	5837-71919a/2015 ze dne 27. 11. 2015
2359/6	10001	Rožnov pod Radhoštěm	Rožnov pod Radhoštěm	2822	1225	5837-71919a/2015 ze dne 27. 11. 2015
3613/4	10001	Rožnov pod Radhoštěm	Rožnov pod Radhoštěm	13778	16	5837-71919a/2015 ze dne 27. 11. 2015
2427/4	10001	Rožnov pod Radhoštěm	Rožnov pod Radhoštěm	402686	67	5838-71920/2015 ze dne 18. 11. 2015
3637/1	10001	Rožnov pod Radhoštěm	Rožnov pod Radhoštěm	5081	2187	5838-71920/2015 ze dne 18. 11. 2015
3637/10	10001	Rožnov pod Radhoštěm	Rožnov pod Radhoštěm	549	98	5838-71920/2015 ze dne 18. 11. 2015
2387/7	10001	Rožnov pod Radhoštěm	Rožnov pod Radhoštěm	280	104	5839-71921/2015 ze dne 13. 11. 2015
2399/5	10001	Rožnov pod Radhoštěm	Rožnov pod Radhoštěm	975	484	5839-71921/2015 ze dne 13. 11. 2015
2566/1	10001	Rožnov pod Radhoštěm	Rožnov pod Radhoštěm	3568	613	5840-71922a/2015 ze dne 23. 11. 2015
3634/1	10001	Rožnov pod Radhoštěm	Rožnov pod Radhoštěm	3084	394	5841-71923/2015 ze dne 18. 11. 2015
2091/37	10001	Rožnov pod Radhoštěm	Rožnov pod Radhoštěm	1553	219	5842-71924a/2015 ze dne 30. 11. 2015
2111/5	10001	Rožnov pod Radhoštěm	Rožnov pod Radhoštěm	14	11	5842-71924a/2015 ze dne 30. 11. 2015
2778/25	10001	Rožnov pod Radhoštěm	Rožnov pod Radhoštěm	31	26	5842-71924a/2015 ze dne 30. 11. 2015
2799/2	10001	Rožnov pod Radhoštěm	Rožnov pod Radhoštěm	121	12	5842-71924a/2015 ze dne 30. 11. 2015
3634/2	10001	Rožnov pod Radhoštěm	Rožnov pod Radhoštěm	2630	1718	5842-71924a/2015 ze dne 30. 11. 2015
3648/4	10001	Rožnov pod Radhoštěm	Rožnov pod Radhoštěm	768	338	5842-71924a/2015 ze dne 30. 11. 2015
st. 248	10001	Rožnov pod Radhoštěm	Rožnov pod Radhoštěm	194	66	5848-71925a/2015 ze dne 10. 9. 2015
3564/15	10001	Rožnov pod Radhoštěm	Rožnov pod Radhoštěm	367	5	5848-71925a/2015 ze dne 10. 9. 2015
3564/48	10001	Rožnov pod Radhoštěm	Rožnov pod Radhoštěm	84	20	5848-71925a/2015 ze dne 10. 9. 2015
3573	10001	Rožnov pod Radhoštěm	Rožnov pod Radhoštěm	708	145	5848-71925a/2015 ze dne 10. 9. 2015
6091	10001	Rožnov pod Radhoštěm	Rožnov pod Radhoštěm	182	56	5848-71925a/2015 ze dne 10. 9. 2015

Povinný prohlašuje, že své vlastnické právo ke shora uvedeným nemovitým věcem nepozbyl převodem na jinou osobu, nebo jiným způsobem, který by nebyl patrný z výpisu z katastru nemovitostí, že není omezen v nakládání s nemovitými věcmi uvedenými v čl. I. a je tedy oprávněn k uzavření této smlouvy.

Čl. II.

Smluvní strany se dohodly, že zřizují služebnost inženýrské sítě, ve prospěch panující nemovité věci neevidované v katastru nemovitostí - kanalizačního vedení, jak je popsáno:

- v kolaudačním souhlasu s užíváním stavby „Čistá řeka Bečva II - SO 39.3 Splašková kanalizace Sladské“, č. j. MěÚ-RpR/43266/2015 ze dne 30. 11. 2015
- v kolaudačním souhlasu s užíváním stavby „Čistá řeka Bečva II – Projekt č. 39.4 – Splašková kanalizace Horní Paseky, DSO 39.4-02.2, A-2“, č. j. MěÚ-RpR/41857/2015 ze dne 18. 11. 2015
- v kolaudačním souhlasu s užíváním stavby „Čistá řeka Bečva II – Podprojekt 39.5 Splašková kanalizace Dolní Paseky“, č. j. MěÚ-RpR/43314/2015 ze dne 30. 11. 2015
- v kolaudačním souhlasu s užíváním stavby „Čistá řeka Bečva II, SO 39.6. Splašková kanalizace Bučiska“, č. j. MěÚ-RpR/41210/2015 ze dne 11. 11. 2015
- v kolaudačním souhlasu s užíváním stavby „Čistá řeka Bečva II, SO 39.8 Splašková kanalizace Rožnov pod Radhoštěm v místní části Chobot“, č. j. MěÚ-RpR/41500/2015 ze dne 12. 11. 2015
- v kolaudačním rozhodnutí o povolení užívání stavby vodního díla „Čistá řeka Bečva II – SO 39.4 Splašková kanalizace Horní Paseky, 1. etapa (2. část), Rožnov pod Radhoštěm“, č. j. MěÚ-RpR/41529/2015 ze dne 13. 11. 2015, datum nabytí právní moci dne 10. 12. 2015
- v kolaudačním rozhodnutí o povolení užívání stavby vodního díla „Čistá řeka Bečva II – část C – Splašková kanalizace ul. Ve Včelíně Rožnov pod Radhoštěm“, č. j. MěÚ-RpR/41466/2015 ze dne 12. 11. 2015, datum nabytí právní moci dne 2. 12. 2015

uloženého na pozemcích specifikovaných v čl. I (dále „kanalizační vedení“), a váznoucího na pozemcích povinného specifikovaných v čl. I. (dále jako „služebné pozemky“).

Služebnost inženýrské sítě obsahuje rovněž právo zřídít, upravovat (zejména modernizovat, zlepšovat výkon), opravovat a udržovat kanalizační vedení, včetně potřebného obslužného zařízení, uloženého na služebných pozemcích ve prospěch vlastníka kanalizačního vedení, příp. třetí specializované osoby, kterou za tím účelem pověří.

Rozsah služebnosti je vymezen a vyznačen v příslušných geometrických plánech, které jsou přílohou a nedílnou součástí této smlouvy:

- č. 5806-71911a/2015 ze dne 19. 8. 2015
- č. 5807-71912/2015 ze dne 26. 11. 2015
- č. 5785-7192a/2015 ze dne 3. 4. 2015
- č. 5786-7193a/2015 ze dne 23. 4. 2015
- č. 5826-71913a/2015 ze dne 27. 11. 2015
- č. 5797-7194a/2015 ze dne 19. 8. 2015
- č. 5832-71914a/2015 ze dne 3. 12. 2015

- č. 5800-7195a/2015 ze dne 25. 8. 2015
- č. 5833-71915a/2015 ze dne 19. 11. 2015
- č. 5801-7196/2015 ze dne 26. 11. 2015
- č. 5834-71916a/2015 ze dne 30. 11. 2015
- č. 5802-7197a/2015 ze dne 13. 8. 2015
- č. 5835-71917/2015 ze dne 2. 12. 2015
- č. 5803-7198a/2015 ze dne 26. 8. 2015
- č. 5836-71918a/2015 ze dne 2. 12. 2015
- č. 5804-7199a/2015 ze dne 25. 8. 2015
- č. 5837-71919a/2015 ze dne 27. 11. 2015
- č. 5838-71920/2015 ze dne 18. 11. 2015
- č. 5839-71921/2015 ze dne 13. 11. 2015
- č. 5840-71922a/2015 ze dne 23. 11. 2015
- č. 5841-71923/2015 ze dne 18. 11. 2015
- č. 5842-71924a/2015 ze dne 30. 11. 2015
- č. 5848-71925a/2015 ze dne 10. 9. 2015

s tím, že povinný jako vlastník služebných pozemků se zavazuje strpět užívání služebných pozemků oprávněným jako vlastníkem panující věci, včetně přístupu na služebné pozemky po nezbytnou dobu a v nutném rozsahu za výše uvedeným účelem.

Smluvní strany si výslovně sjednávají, že povinný jako vlastník služebných pozemků se zavazuje oprávněnému jako vlastníku panující nemovité věci umožnit v nejnutnějším rozsahu přístup a příjezd ke kanalizačnímu vedení za účelem výkonu svých oprávnění.

Smluvní strany výslovně sjednávají, že oprávnění z výše uvedené služebnosti inženýrské sítě přechází spolu s vlastnictvím kanalizačního vedení na každého dalšího vlastníka kanalizačního vedení a omezení z výše uvedené služebnosti inženýrské sítě přechází s vlastnictvím služebných pozemků na každého dalšího vlastníka služebných pozemků.

Oprávněný jako vlastník panující nemovité věci shora vymezená oprávnění přijímá a zavazuje se těchto svých práv využívat jen v nejnutnějším rozsahu, včetně odstranění všech následků případných zásahů na služebných nemovitých věcech, tedy po provedeném zásahu se zavazuje služebné pozemky uvést do původního stavu. Povinný jako vlastník služebných pozemků se zavazuje výkon práv odpovídající shora vymezené služebnosti inženýrské sítě vlastníku panující věci, tj. oprávněnému, strpět.

Povinný se rovněž zavazuje zdržet se všeho, co vede k ohrožení kanalizačního vedení.

Právo odpovídající služebnosti inženýrské sítě se zřizuje bezúplatně na dobu neurčitou.

III.

Služebnost inženýrské sítě, umístěné na služebných pozemcích specifikovaných v čl. I. této smlouvy, se zřizuje jako vykupitelná v části umístěné na lesních pozemcích p. č. 2319/2, p. č. 2427/4, p. č. 2759 vše v k.ú. a obci Rožnov pod Radhoštěm, specifikované v geometrických plánech (dále GP):

- u pozemku parc.č. 2319/2 GP č. 5832-71914a/2015 ze dne 3. 12. 2015,
- u pozemku parc.č. 2427/4 GP č. 5838-71920/2015 ze dne 18. 11. 2015,
- u pozemku parc.č. 2759 GP č. 5835-71917/2015 ze dne 2. 12. 2015.

Povinný je oprávněn kdykoliv za trvání smluvního vztahu založeného touto smlouvou písemně oznámit oprávněnému, že na další trvání služebností dle této smlouvy (v části umístěné na lesních pozemcích) již nemá zájem. Doručením oznámení se služebnost, dle této smlouvy, ruší (zaniká) a oprávněný tak není dále oprávněn k jejímu výkonu. Povinný po oznámení, dle předchozího odstavce tohoto článku, poskytne oprávněnému náhradu za zrušenou služebnost ve výši určené na základě znaleckého posudku vypracovaného znalcem, kterého vybere povinný.

Oprávněný se současně zavazuje poskytnout povinnému veškerou potřebnou součinnost, za účelem výmazu zrušené služebnosti z katastru nemovitostí. V opačném případě se oprávněný zavazuje zaplatit povinnému smluvní pokutu ve výši 1.000 Kč. Právo povinného na náhradu škody tím není dotčeno.

Administrativní úkony spojené se zánikem služebnosti musí být dokončeny a úhrada náhrady za zrušenou služebnost musí být uhrazena nejpozději do 6 měsíců ode dne doručení oznámení o zrušení služebnosti oprávněnému.

Čl. IV.

K nabytí práv ze služebnosti inženýrské sítě dojde vkladem do katastru nemovitostí u Katastrálního úřadu pro Zlínský kraj, katastrální pracoviště Valašské Meziříčí. Do dne provedení vkladu jsou účastníci této smlouvy svými smluvními projevy vázáni.

Návrh na povolení vkladu práv do katastru nemovitostí podají příslušnému katastrálnímu úřadu účastníci společně po nabytí účinnosti této smlouvy prostřednictvím oprávněného. Správní poplatky spojené se zápisem do katastru nemovitostí se zavazuje uhradit oprávněný ze služebnosti.

Smluvní strany souhlasí se zveřejněním údajů podle zákona č.106/1999 Sb., o svobodném přístupu k informacím, ve znění pozdějších předpisů, a to v rozsahu a postupem a v souladu s uvedeným právním předpisem, a dále se zveřejněním (včetně zpracování) této smlouvy, příp. všech údajů uvedených v této smlouvě a jejích případných přílohách a dodatcích, na webových stránkách povinného, v informačních a organizačních systémech povinného, příp. systémech/registrech dle platných právních předpisů. V případě, že podle zákona č. 340/2015

Sb., o zvláštních podmínkách účinnosti některých smluv, uveřejňování těchto smluv a o registru smluv (zákon o registru smluv), vzniká povinnost tuto smlouvu zveřejnit prostřednictvím Registru smluv, toto zveřejnění zajistí povinný.

Čl. V.

Tato smlouva o zřízení služebnosti inženýrské sítě byla schválena Radou města Rožnov pod Radhoštěm dne 13. 7. 2018, usnesením č. 1932/114.

Uzavření této smlouvy schválila Rada Sdružení obcí Mikroregionu Vsetínsko na zasedání dne 3. 8. 2018 usnesením pod č. 93/2.

Tato smlouva o zřízení služebnosti inženýrské sítě byla uzavřena v souladu se zákonem č. 128/2000 Sb., o obcích, ve znění pozdějších předpisů a byly splněny podmínky pro její uzavření (§ 41).

Tato smlouva ruší dříve uzavřenou Smlouvu o zřízení služebnosti inženýrské sítě č. ROŽNOV/2018/2, 0343/2017/ORM ze dne 29. 1. 2018.

Čl. VI.

Pokud není v této smlouvě uvedeno jinak, řídí se právní vztahy z ní vyplývající příslušnými ustanoveními občanského zákoníku, jakož i ostatními obecně závaznými právními předpisy.

V případě, že by kterékoliv ustanovení této smlouvy bylo neplatné, dohodli se účastníci, že jej nahradí ustanovením platným, odpovídajícím co nejvíce původnímu ujednání.

Tato smlouva je vyhotovena ve čtyřech vyhotoveních s platností originálu. Povinný obdrží dvě vyhotovení, oprávněný jedno vyhotovení a jedno vyhotovení bude přiloženo k návrhu na vklad služebnosti do katastru nemovitostí. Podpis osoby podepisující za povinného není úředně ověřen, neboť povinný předložil příslušnému katastrálnímu úřadu podpisový vzor s úředně ověřeným podpisem jednající osoby shodný s vlastnoručním podpisem na této smlouvě.

Smlouva je uzavřena dnem jejího podpisu všemi účastníky smlouvy a nabývá účinnosti dnem zveřejnění v Registru smluv podle zákona č. 340/2015 Sb., o zvláštních podmínkách účinnosti některých smluv, uveřejňování těchto smluv a o registru smluv (zákon o registru smluv).

Účastníci smlouvy prohlašují, že si tuto smlouvu před jejím podpisem přečetli, že byla uzavřena po vzájemném projednání podle jejich pravé a svobodné vůle, určitě, vážně a srozumitelně, nikoliv v tísní a za nápadně nevýhodných podmínek. Na důkaz pravosti toho připojují své podpisy.

V Rožnově pod Radhoštěm dne 22. 8. 2018

Ve Vsetíně dne 20. 08. 2018

Za oprávněného:

.....
Ing. Radim Hronš, starosta
města Rožnov pod Radhoštěm

.....
Ing. arch. Martina Hovořáková, předsedkyně
Rady Sdružení obcí Mikroregionu Vsetínsko

.....
Josef Daněk, člen Rady Sdružení obcí
Mikroregionu Vsetínsko

VÝKAZ DOSAVADNÍHO A NOVÉHO STAVU ÚDAJŮ KATASTRU NEMOVITOSTÍ														
Dosavadní stav				Nový stav										
Označení pozemku poc. listem	Výměra parcely ha, m ²	Druh pozemku	Způsob využití	Označení pozemku poc. listem	Výměra parcely ha, m ²	Druh pozemku	Způsob využití	Typ stavby	Způsob využití	Způsob využití	Poznámka ke stavu evidence přechodů vztahů			
											Dě přechází z pozemku souběžného v	Číslo listu vlastnictví	Výměra dílu ha, m ²	Označení dílu
											latarem nemovitostí	divizní poz. evlučel		
888/33	888/33	10001
903/1	903/1	10001
903/15	903/15	10001

Druh věcného břemene: Právo dle listiny.
Oprávněný: Dle listiny.

SEZNAM SOUŘADNIC S-JISK

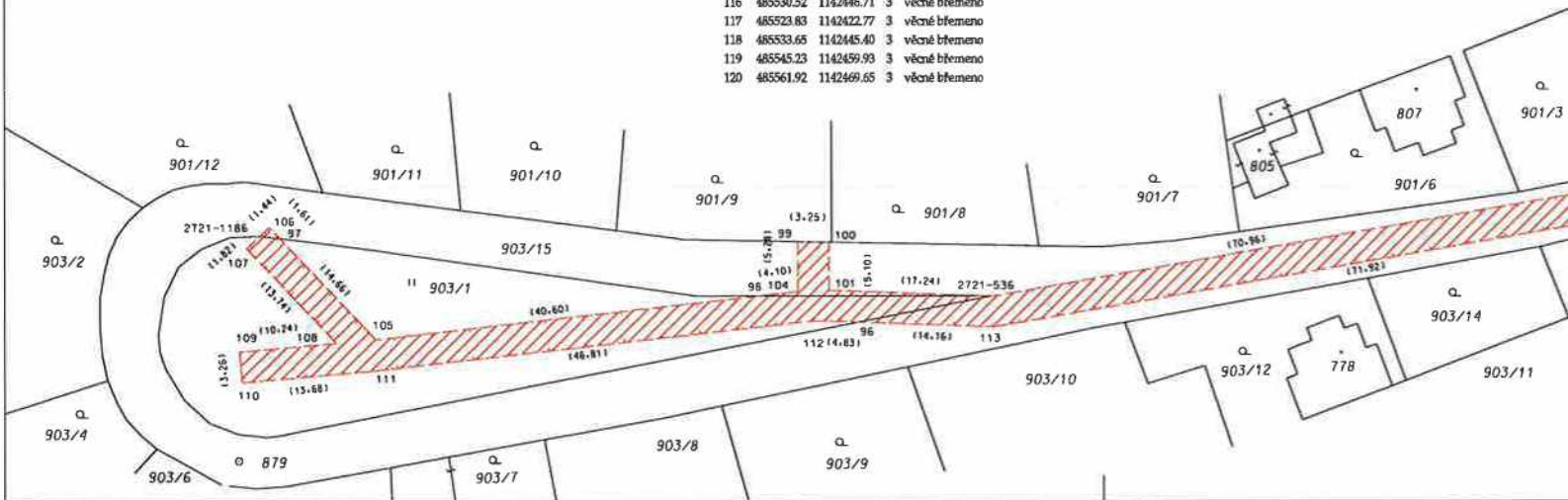
Souřadnice pro zápis do KN

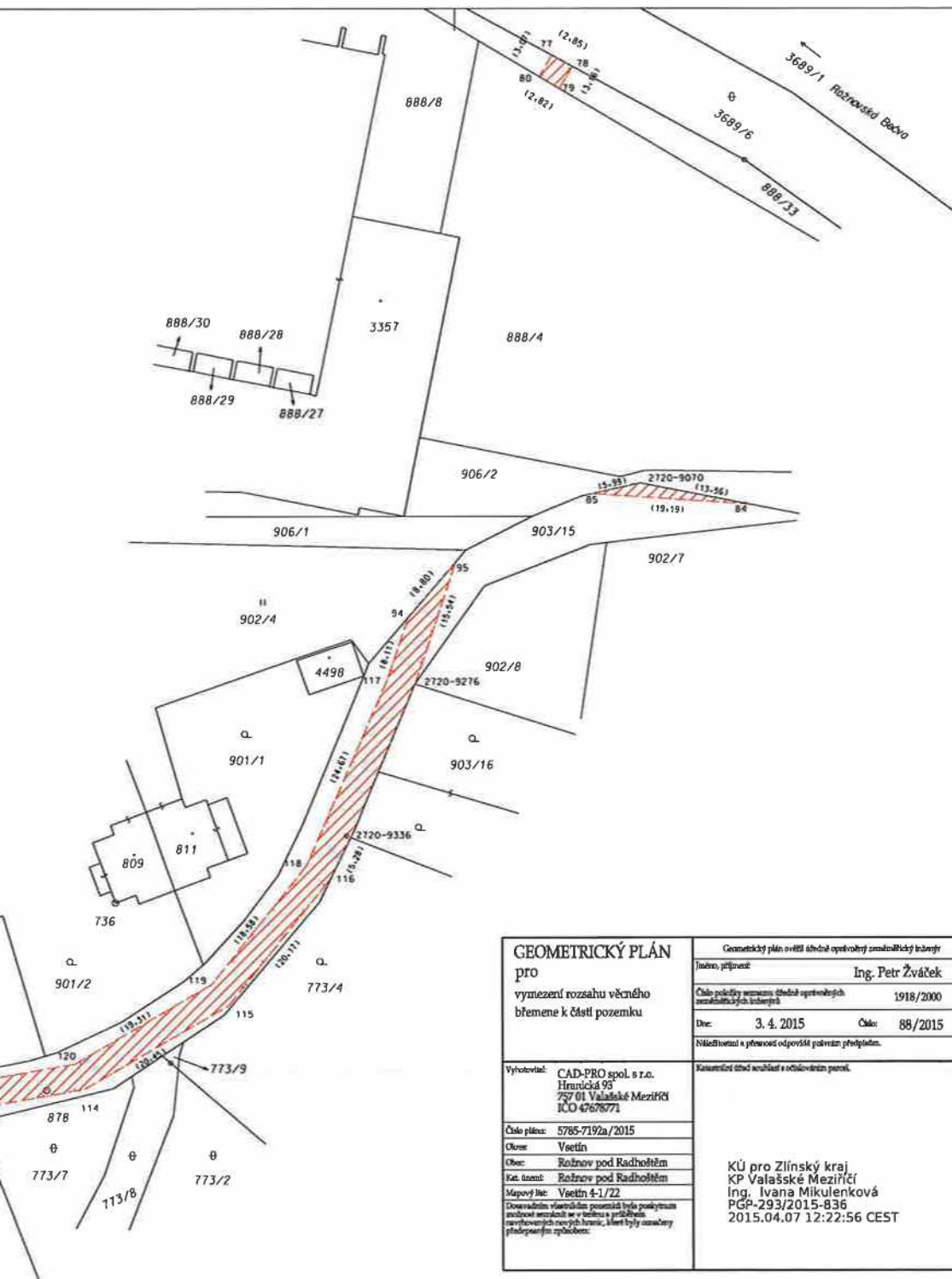
Č.b.	Y	X	Kv.	Poznámka
2720-9070	485492.89	1142398.54	6	
2720-9276	485520.38	1142423.14	3	
2720-9336	485528.24	1142441.95	3	
2721-536	485631.81	1142481.92	3	
2721-1186	485708.98	1142475.54	3	

SEZNAM SOUŘADNIC S-JISK

Souřadnice pro zápis do KN

Č.b.	Y	X	Kv.	Poznámka
77	485502.50	1142339.66	3	průsečík
78	485500.00	1142341.03	3	průsečík
79	485501.58	1142343.77	3	průsečík
80	485504.01	1142342.33	3	průsečík
84	485479.58	1142401.12	6	průsečík
85	485498.73	1142399.86	6	průsečík
94	485521.24	1142415.08	6	průsečík
95	485515.54	1142408.37	6	průsečík
96	485645.77	1142484.66	3	průsečík
97	485706.76	1142475.79	3	průsečík
98	485656.36	1142481.87	3	průsečík
99	485652.31	1142476.13	3	průsečík
100	485649.06	1142476.19	3	průsečík
101	485649.04	1142481.29	3	věcné břemeno
104	485652.29	1142481.41	3	věcné břemeno
105	485696.70	1142486.46	3	věcné břemeno
106	485707.67	1142474.62	3	věcné břemeno
107	485710.24	1142476.85	3	věcné břemeno
108	485700.82	1142486.85	3	věcné břemeno
109	485711.02	1142487.77	3	věcné břemeno
110	485710.73	1142491.02	3	věcné břemeno
111	485697.11	1142489.79	3	věcné břemeno
112	485630.60	1142484.49	3	věcné břemeno
113	485631.62	1142485.16	3	věcné břemeno
114	485560.78	1142472.77	3	věcné břemeno
115	485543.11	1142462.47	3	věcné břemeno
116	485530.52	1142446.71	3	věcné břemeno
117	485523.83	1142422.77	3	věcné břemeno
118	485533.65	1142445.40	3	věcné břemeno
119	485545.23	1142459.93	3	věcné břemeno
120	485561.92	1142469.65	3	věcné břemeno





**GEOMETRICKÝ PLÁN
pro
vymezení rozsahu věcného
břemene k části pozemku**

Geometrický plán ověřil úředně opatřený zeměměřičský inženýr		Státopis ověřil úředně opatřený zeměměřičský inženýr	
Jméno, příjmení:	Ing. Petr Žváček	Jméno, příjmení:	
Číslo polohy narysovaného úředně opatřeného zeměměřičského inženýra	1918/2000	Číslo polohy narysovaného úředně opatřeného zeměměřičského inženýra	
Dne:	3. 4. 2015	Číslo:	88/2015
Název listu a předmět odpovědi patřím předmětu.		Terén státopisu odpovídá geometrickému plánu v elektronické podobě uložení v dokumentu k elektronické podobě.	
Vyrobil/a:	CAD-PRO spol. s r.o. Hraničká 95 757 01 Valašské Meziříčí IČO 47678771	Kauzalní číslo archivu a očíslování parcel:	Ověření státopisu geometrického plánu v listové podobě.
Číslo plánu:	5785-7192a/2015		
Obec:	Vsetín		
Okres:	Rožnov pod Radhoštěm		
Kat. území:	Rožnov pod Radhoštěm		
Mapový list:	Vsetín 4-1/72		
Dodatečným vlastním posouzením bylo poskytnuto jednotlivé souřadnice ve vodorovné a svislé rovině navrhovaných nových hranic, které byly součástí předmětného zplnění.			
	KÚ pro Zlínský kraj KP Valašské Meziříčí Ing. Ivana Mikulenková PGP-293/2015-836 2015.04.07 12:22:56 CEST		



VÝKAZ DOSAVADNÍHO A NOVÉHO STAVU ÚDAJŮ KATASTRU NEMOVITOSTÍ

Dosavadní stav				Nový stav				Porovnání se stavem evidence právních vztahů								
Označení pozemku parcelním číslem	Výměra parcely		Druh pozemku	Způsob využití	Označení pozemku parcelním číslem	Výměra parcely		Druh pozemku	Způsob využití	Typ stavby	Způsob určení výměry	Díl přechází z pozemku označeného v katastru nemovitostí		Číslo listu vlastnický	Výměra dílu	Označení dílu
	ha	m 2				ha	m 2					ha	m 2			
st. 271/2					st. 271/2									10001		
242					242									10001		
819/6					819/6									10001		
3597/1					3597/1									10001		
3694/1					3694/1									10001		

Druh věcného břemene: Právo díle listiny.
Oprávněný: Díle listiny.

Seznam souřadnic (S-JTSK)
Souřadnice pro zápis do KN

č.č.	Y	X	kód kv.	poznámka
2718-8127	484212.90	1142802.87	3	věcné břemeno
2718-8376	484226.59	1142801.61	6	věcné břemeno
2938-60	484296.24	1142875.44	3	věcné břemeno
5867-9	484224.22	1142799.03	3	věcné břemeno
9	484305.33	1142880.05	3	věcné břemeno
10	484302.82	1142883.38	3	věcné břemeno
11	484295.95	1142879.85	3	věcné břemeno
12	484291.92	1142886.18	3	věcné břemeno
13	484289.18	1142884.43	3	věcné břemeno
14	484293.46	1142877.71	3	věcné břemeno
15	484292.29	1142877.05	3	věcné břemeno
16	484293.04	1142873.79	3	věcné břemeno
26	484225.69	1142802.06	3	věcné břemeno
27	484213.48	1142804.64	3	věcné břemeno
28	484212.20	1142801.59	6	věcné břemeno
31	484312.09	1142885.83	6	věcné břemeno
32	484304.95	1142885.20	6	věcné břemeno
33	484285.45	1142877.13	6	věcné břemeno
34	484287.26	1142873.85	3	věcné břemeno
39	484219.33	1142800.07	6	průsečík
40	484220.53	1142803.15	6	průsečík
41	484217.69	1142803.75	3	průsečík
42	484213.87	1142804.56	3	průsečík

GEOMETRICKÝ PLÁN
pro
vymezení rozsahu věcného břemene k části pozemku

Vyhotovitel: CAD-PRO spol. s r.o. Hraniční 93, 757 01, Valašská Meziříčí IČO 47678771	Číslo plánu: 5786-7193a/2015 Okres: Vsetín Obec: Rožnov pod Radhoštěm Kat. území: Rožnov pod Radhoštěm Mapový list: Vsetín 3-1/14 Dodatečně: vlastním posuzováním byla poskytnuta možnost seznámit se v listině s průběhem navrhovaných nových hranic, které byly označeny předepsaným způsobem.	Geometrický plán ověřil úředně oprávněný zeměměřičský inženýr: Jméno, příjmení: Ing. Petr Žváček Číslo podniky seznamu úředně oprávněných zeměměřičských inženýrů: 1918/2000 Dne: 23. 4. 2015 Číslo: 99/2015 Nížečtenost a přímou odpověď právním předpisům.	Strojopis ověřil úředně oprávněný zeměměřičský inženýr: Jméno, příjmení: Číslo podniky seznamu úředně oprávněných zeměměřičských inženýrů: Dne: Číslo: Tento strojopis odpovídá geometrickému plánu v elektronické podobě uloženému v dokumentaci katastrálního úřadu. Ověření strojopisu geometrického plánu v listině podobě.
KÚ pro Zlínský kraj KP Valašské Meziříčí Ing. Ivana Mikulenková PGP-370/2015-836 2015.04.29 09:55:33 CEST			

SEZNAM SOUVAZNÍC S-TISK
Součástí je pro stáje do 324

Č. Y	X	Kv. Poměrná
2306-19	482038.56	114093.01 3
2340-20	482034.75	114091.51 3
2340-20	482038.46	114099.68 3
2340-20	482039.26	114098.89 3
2722-9661	482399.06	114049.31 7
2723-79	482432.20	114070.11 7
2723-184	482379.30	114078.79 7
2723-304	482454.42	114090.00 7
2723-1205	482610.77	114041.10 1
2723-1311	482412.70	114040.76 3
2723-1454	482620.16	114046.53 3
2723-1524	482600.82	114049.41 3
2723-2209	482736.82	114083.29 7
2723-2322	482736.90	114083.36 3
2723-2524	482771.90	114095.64 3
2723-2703	482770.82	114098.84 7
2723-2943	482815.84	114081.75 3
448-1	482841.75	114092.36 3
1	482799.11	114102.43 3
2	482808.10	114098.10 3
3	482804.34	114095.64 3
4	482799.40	114092.50 3
5	482776.70	114095.03 3
6	482790.80	114089.79 3
7	482780.03	114087.56 3
8	482788.11	114090.47 3
9	482787.93	114079.14 3
10	482804.29	114095.64 3
11	482825.95	114081.65 3
12	482825.95	114081.65 3
13	482825.95	114081.65 3
14	482825.95	114081.65 3
15	482825.95	114081.65 3
16	482825.95	114081.65 3
17	482825.95	114081.65 3
18	482792.34	114078.73 3
19	482792.34	114078.73 3
20	482792.34	114078.73 3
21	482792.34	114078.73 3
22	482792.34	114078.73 3
23	482792.34	114078.73 3
24	482792.34	114078.73 3
25	482792.34	114078.73 3
26	482792.34	114078.73 3
27	482792.34	114078.73 3
28	482792.34	114078.73 3
29	482792.34	114078.73 3
30	482792.34	114078.73 3

SEZNAM SOUVAZNÍC S-TISK
Součástí je pro stáje do 324

Č. Y	X	Kv. Poměrná
33	482842.75	114092.93 3
34	482839.88	114071.05 3
35	482856.09	114050.18 3
36	482881.62	114044.88 3
37	482878.22	114053.04 3
38	482872.79	114057.14 3
39	482891.81	114050.91 3
40	482907.96	114049.27 3
41	482906.98	114046.29 3
42	482889.35	114051.70 3
43	482870.29	114054.98 3
44	482851.78	114050.43 3
45	482841.49	114050.47 3
46	482839.88	114049.44 3
47	482820.87	114049.46 3
48	482800.46	114046.26 3
49	482796.03	114045.51 3
50	482788.27	114039.53 7
51	482781.62	114031.05 7
52	482780.12	114049.07 3
53	482809.77	114050.91 3
54	482823.51	114037.89 3
55	482834.41	114046.84 3
56	482849.27	114049.43 3
57	482869.43	114058.63 3
58	482873.31	114048.37 3
59	482870.32	114041.26 3
60	482869.97	114047.08 3
61	482812.94	114049.14 3
62	482839.77	114050.91 3
63	482849.84	114051.12 3
64	482869.43	114058.63 3
65	482875.16	114053.39 3
66	482878.43	114043.72 3
67	482883.04	114061.40 3
68	482889.14	114073.27 3
69	482810.15	114050.91 3
70	482840.19	114043.30 3
71	482861.97	114067.51 3
72	482864.96	114070.31 3
73	482870.66	114075.28 3
74	482798.00	114079.22 3
75	482764.02	114079.00 3
76	482756.98	114080.27 3
77	482734.84	114082.24 6
78	482732.77	114083.11 3
79	482731.86	114082.87 3
80	482731.86	114082.87 3

SEZNAM SOUVAZNÍC S-TISK
Součástí je pro stáje do 324

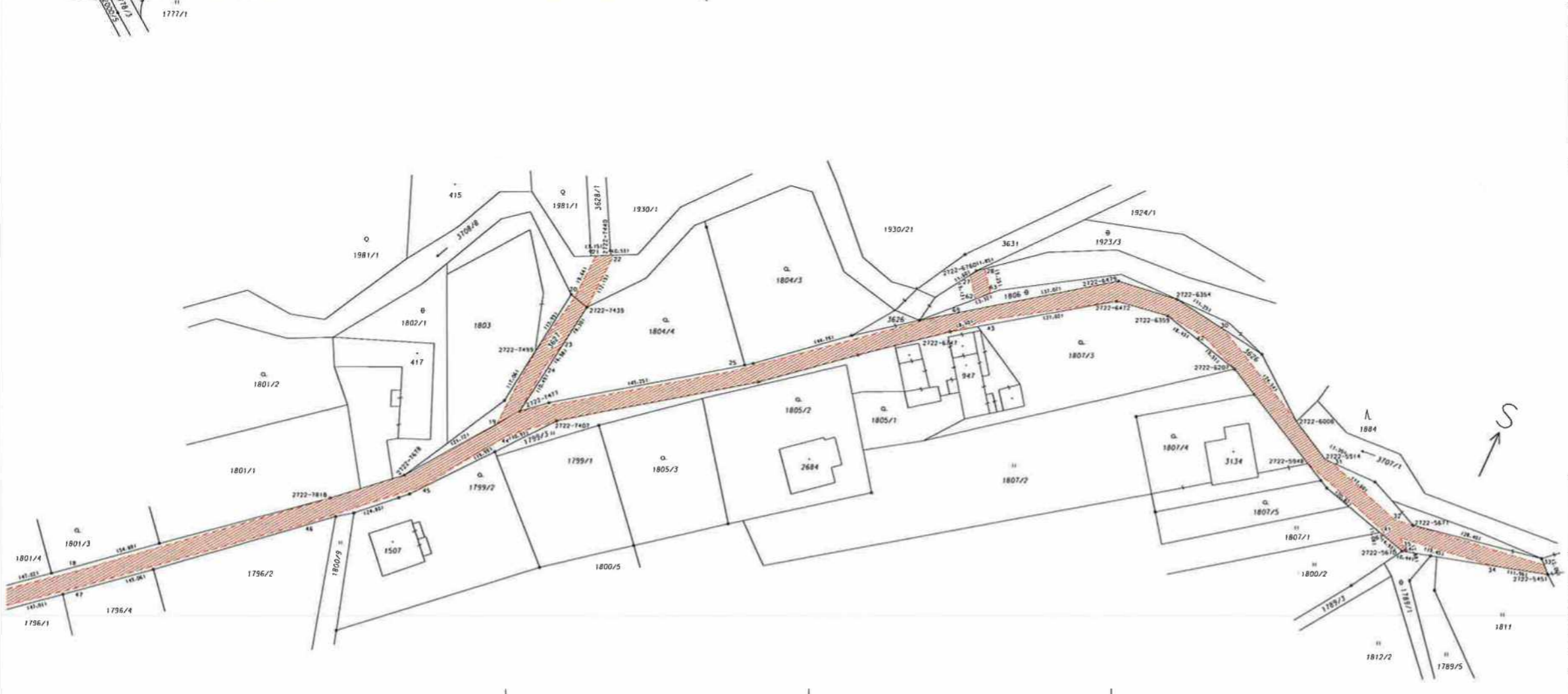
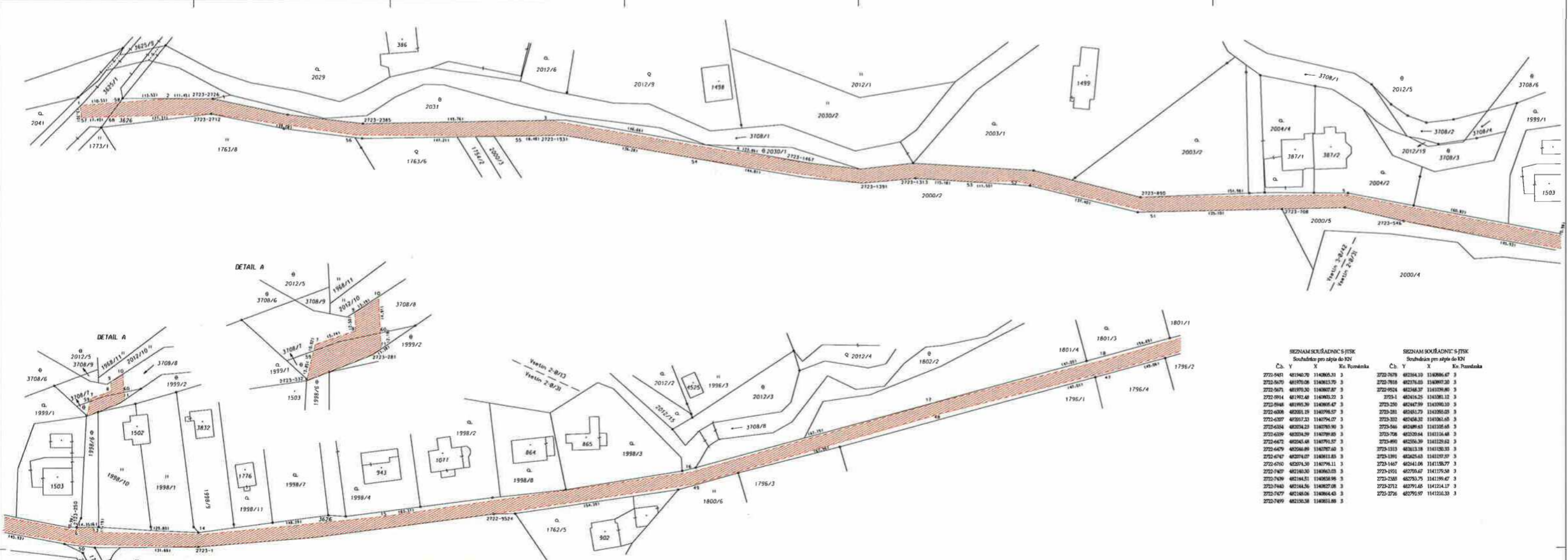
Č. Y	X	Kv. Poměrná
96	482827.46	114060.28 3
97	482825.81	114068.43 3
98	482826.55	114069.47 3
99	482831.06	114066.04 3
100	482830.40	114067.70 3
101	482829.24	114069.03 3
102	482827.54	114063.56 7
103	482824.24	114060.39 3
104	482823.45	114079.77 3
105	482823.45	114079.77 3
106	482823.45	114079.77 3
107	482823.45	114079.77 3
108	482823.45	114079.77 3
109	482823.45	114079.77 3
110	482823.45	114079.77 3
111	482823.45	114079.77 3
112	482823.45	114079.77 3
113	482823.45	114079.77 3
114	482823.45	114079.77 3
115	482823.45	114079.77 3
116	482823.45	114079.77 3
117	482823.45	114079.77 3
118	482823.45	114079.77 3
119	482823.45	114079.77 3
120	482823.45	114079.77 3
121	482823.45	114079.77 3
122	482823.45	114079.77 3
123	482823.45	114079.77 3
124	482823.45	114079.77 3
125	482823.45	114079.77 3
126	482823.45	114079.77 3
127	482823.45	114079.77 3
128	482823.45	114079.77 3
129	482823.45	114079.77 3
130	482823.45	114079.77 3
131	482823.45	114079.77 3
132	482823.45	114079.77 3
133	482823.45	114079.77 3
134	482823.45	114079.77 3
135	482823.45	114079.77 3
136	482823.45	114079.77 3
137	482823.45	114079.77 3
138	482823.45	114079.77 3
139	482823.45	114079.77 3
140	482823.45	114079.77 3
141	482823.45	114079.77 3
142	482823.45	114079.77 3
143	482823.45	114079.77 3
144	482823.45	114079.77 3
145	482823.45	114079.77 3
146	482823.45	114079.77 3
147	482823.45	114079.77 3



Osvědčený stav	Výhled panství		Druh panství		Typ stavby	Způsob výhledu	Způsob výhledu	Dělní číslo v pozemku	Osvědčený stav	Výhled panství	Druh panství	Typ stavby	Způsob výhledu	Způsob výhledu	Dělní číslo v pozemku	Osvědčený stav	Výhled panství	Druh panství	Typ stavby	Způsob výhledu	Způsob výhledu	Dělní číslo v pozemku	
	Číslo panství	Číslo pozemku	Číslo panství	Číslo pozemku																			Číslo panství
2854/4									2854/4							10001							
2859/5									2859/5							10001							
2846/6									2846/6							10001							
2859/10									2859/10							10001							
2881/2									2881/2							10001							
2886/13									2886/13							10001							
3625/7									3625/7							10001							
3649									3649							10001							
3705									3705							10001							

Druh výhledu: Město; Průvod dle listiny.
Oprávněný: Dle listiny.

GEOMETRICKÝ PLÁN pro vymezení rozsahu výhledu břevna k části pozemku	Geometrický plán ověřit úřední správností Datum: 19. 8. 2015 Ověřil: J. Hanuš	Úřední ověření úřední správností Datum: 25. 8. 2015 Ověřil: J. Hanuš
	Vytvořil: CAD-PRO spol. s r.o. Mladá Boleslav IČO: 252 28 00 00 Datum: 19. 8. 2015	Ing. Jana Hanušová Datum: 27. 8. 2015
Osvědčený stav: 592-7194/2015 Osvědčený stav: 592-7194/2015	Osvědčený stav: 592-7194/2015 Osvědčený stav: 592-7194/2015	Osvědčený stav: 592-7194/2015 Osvědčený stav: 592-7194/2015



SEZNAM SOUŘADNIC S-JSK Souřadnice pro zápis do KN				SEZNAM SOUŘADNIC S-JSK Souřadnice pro zápis do KN			
Čb.	Y	X	Kv. Poměrka	Čb.	Y	X	Kv. Poměrka
2722-5451	481940.70	1140805.31	3	2722-7079	482284.10	1140806.47	3
2722-5670	481970.08	1140803.70	3	2722-7818	482276.83	1140807.30	3
2722-5671	481970.30	1140807.87	3	2722-9924	482268.37	1140809.80	3
2722-5914	481962.40	1140803.22	3	2722-1114	482416.25	1140801.12	3
2722-5946	481963.39	1140805.47	3	2722-2250	482427.89	1140801.10	3
2722-6008	482001.19	1140798.47	3	2722-381	482451.79	1140805.03	3
2722-6207	482017.23	1140794.07	3	2722-392	482458.32	1140801.05	3
2722-6304	482024.23	1140793.90	3	2722-546	482489.43	1140805.45	3
2722-6309	482024.59	1140799.40	3	2722-706	482320.44	1140811.48	3
2722-6472	482045.48	1140791.37	3	2722-890	482326.39	1140812.82	3
2722-6479	482046.89	1140787.60	3	2722-1313	482313.18	1140810.33	3
2722-6747	482074.07	1140811.83	3	2722-1391	482325.63	1140810.37	3
2722-6760	482074.50	1140796.11	3	2722-1467	482414.04	1140815.77	3
2722-7407	482140.30	1140803.03	3	2722-1931	482295.67	1140819.58	3
2722-7409	482144.51	1140808.98	3	2722-2385	482293.75	1140819.47	3
2722-7440	482144.56	1140807.08	3	2722-2712	482291.65	11408124.17	3
2722-7477	482148.06	1140804.43	3	2722-2726	482292.97	11408124.33	3
2722-7499	482150.58	1140801.88	3				

VÝKAZ DOSAVIDNÍHO A NOVÉHO STAVU ÚDAJŮ KATASTRU NEMOVITOSTÍ											
Dosažený stav						Nový stav					
Účetní pozemek číslo listu	Výměrný poměr		Druh pozemku	Cadastr. pozemek číslo listu	Výměrný poměr	Druh pozemku	Typ stavby	Způsob využití	Číslo příslušné pozemkové územní jednotky	Výměrný poměr	Výškový údaj
	1/1000	2/1000									
3625/1									3625/1		1000
3626									3626		1000
3627									3627		1000
3708/7									3708/7		1000
3708/8									3708/8		3377

Druh výškového údaje: Průměr dle listiny.
Opětovně: Dle listiny.

SEZNAM SOUŘADNIC S-JSK Souřadnice pro zápis do KN				SEZNAM SOUŘADNIC S-JSK Souřadnice pro zápis do KN				SEZNAM SOUŘADNIC S-JSK Souřadnice pro zápis do KN						
Čb.	Y	X	Kv. Poměrka	Čb.	Y	X	Kv. Poměrka	Čb.	Y	X	Kv. Poměrka			
1	482024.36	114226.85	3	výškový údaj	22	482144.89	1140825.64	3	výškový údaj	49	482280.99	1140809.81	3	výškový údaj
2	482020.27	114225.11	3	výškový údaj	23	482145.56	1140847.50	3	výškový údaj	50	482445.25	1140809.82	3	výškový údaj
3	482029.42	114177.26	3	výškový údaj	24	482147.41	1140833.96	3	výškový údaj	51	482552.12	1140820.01	3	výškový údaj
4	482036.83	1141109.82	3	výškový údaj	25	482152.29	1140838.07	3	výškový údaj	52	482588.71	1140826.76	3	výškový údaj
5	482046.32	1141050.80	3	výškový údaj	26	482075.35	1140799.46	3	výškový údaj	53	482599.82	1141144.85	3	výškový údaj
6	482047.83	1141051.07	3	výškový údaj	27	482073.07	1140796.97	3	výškový údaj	54	482658.60	1141170.27	3	výškový údaj
7	482049.29	1141056.98	3	výškový údaj	28	482023.09	1140787.50	3	výškový údaj	55	482711.30	1141285.28	3	výškový údaj
8	482045.15	1141053.21	3	výškový údaj	29	482091.18	1140803.21	3	výškový údaj	56	482754.19	1141270.02	3	výškový údaj
9	482046.32	1141050.80	3	výškový údaj	30	481974.38	1140808.45	3	výškový údaj	57	482822.75	1141229.73	3	výškový údaj
10	482045.32	1141047.57	3	výškový údaj	31	481942.18	1140802.88	3	výškový údaj	58	482815.17	1140223.71	3	průměrný
11	482045.02	1141026.34	3	výškový údaj	32	481952.29	1140806.67	3	výškový údaj	59	482849.10	1140807.88	3	průměrný
12	482043.54	1141081.59	3	výškový údaj	33	481971.46	1140811.33	3	výškový údaj	60	482852.04	1140810.91	3	průměrný
13	482043.32	1141077.41	3	výškový údaj	34	481975.47	1140811.54	3	výškový údaj	61	482843.97	1140808.44	3	průměrný
14	482043.32	1141077.41	3	výškový údaj	35	482026.17	1140790.61	3	výškový údaj	62	482822.25	1140803.54	3	průměrný
15	482043.32	1141077.41	3	výškový údaj	36	482026.09	1140790.61	3	výškový údaj	63	482822.25	1140803.54	3	průměrný
16	482043.32	1141077.41	3	výškový údaj	37	482049.99	1140803.21	3	výškový údaj	64	482849.94	1140801.15	3	průměrný
17	482043.32	1141077.41	3	výškový údaj	38	482050.78	1140807.33	3	výškový údaj	65	482849.66	1140813.58	3	průměrný
18	482043.32	1141077.41	3	výškový údaj	39	482051.39	1140806.67	3	výškový údaj	66	482849.66	1140813.58	3	průměrný
19	482043.32	1141077.41	3	výškový údaj	40	482051.39	1140806.67	3	výškový údaj	67	482849.66	1140813.58	3	průměrný
20	482043.32	1141077.41	3	výškový údaj	41	482051.39	1140806.67	3	výškový údaj	68	482849.66	1140813.58	3	průměrný
21	482043.32	1141077.41	3	výškový údaj	42	482051.39	1140806.67	3	výškový údaj	69	482849.66	1140813.58	3	průměrný
22	482043.32	1141077.41	3	výškový údaj	43	482051.39	1140806.67	3	výškový údaj	70	482849.66	1140813.58	3	průměrný

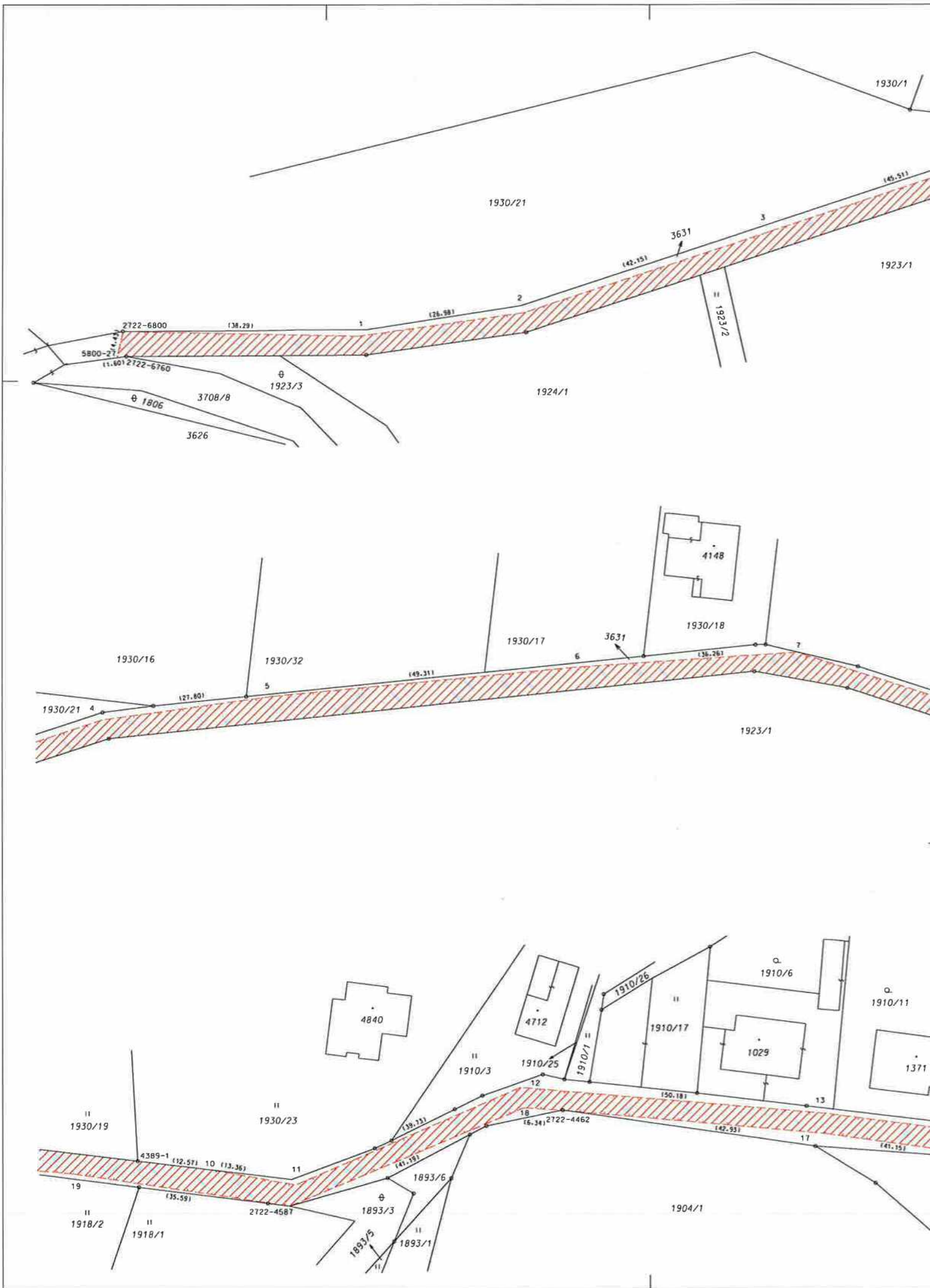
GEOMETRICKÝ PLÁN
pro
vyměření rozsahu větvěho
břemene k číslu pozemku

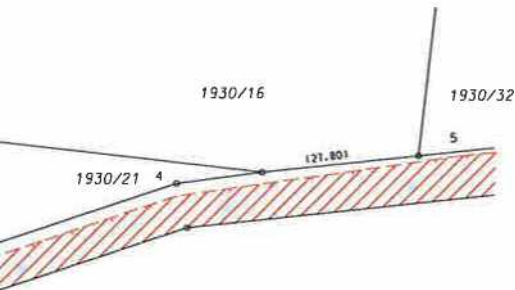
Geometrický plán vyřídil: **Ing. Jana Hamelínová**
Datum: **25. 8. 2015**

Geometrický plán vyřídil: **Ing. Jana Hamelínová**
Datum: **6/1/2015**

Vytvořeno: **CAD P80 spol. s r.o. Hradec Králové**
Číslo: **270/01/Valašská Meziříčí 20/478/2015**

KU pro Zlínský kraj
KÚ Valašské Meziříčí
Ing. Jana Hamelínová
ČP: 793/2015-834
2015.08.25 10:32:18 CEST



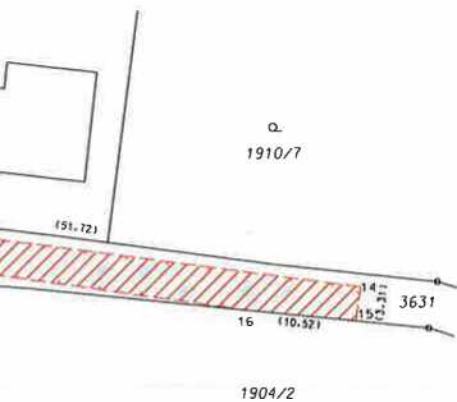
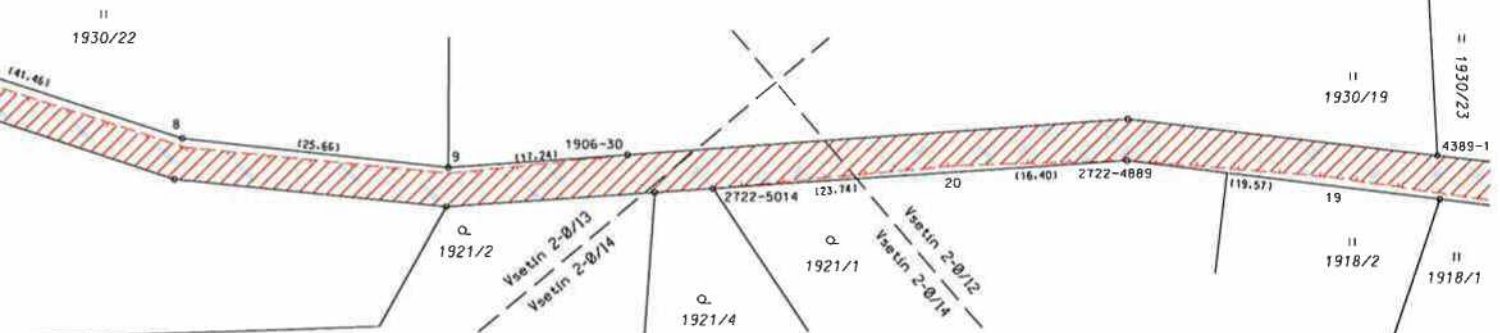


VÝKAZ DOSAVADNÍHO A NOVÉHO STAVU ÚDAJŮ KATASTRU NEMOVITOSTÍ														
Dosavadní stav				Nový stav										
Označení pozemku parc. číslem	Výměra parcely ha, m ²	Druh pozemku	Způsob využití	Označení pozemku parc. číslem	Výměra parcely ha, m ²	Druh pozemku	Způsob využití	Typ stavby	Způsob určení výměry	Formování se stavem evidence pozemních vztahů				
										Dě předcházející z pozemku označeného v katastru nemovitostí	Číslo listu vlastnictví	Výměra dílu ha, m ²	Označení dílu	
3631										3631		10001		

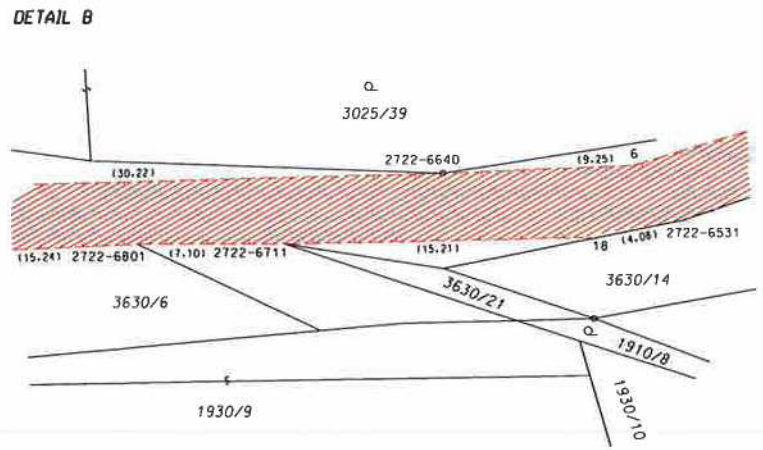
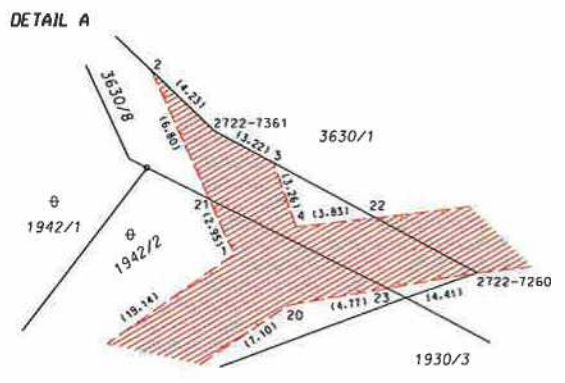
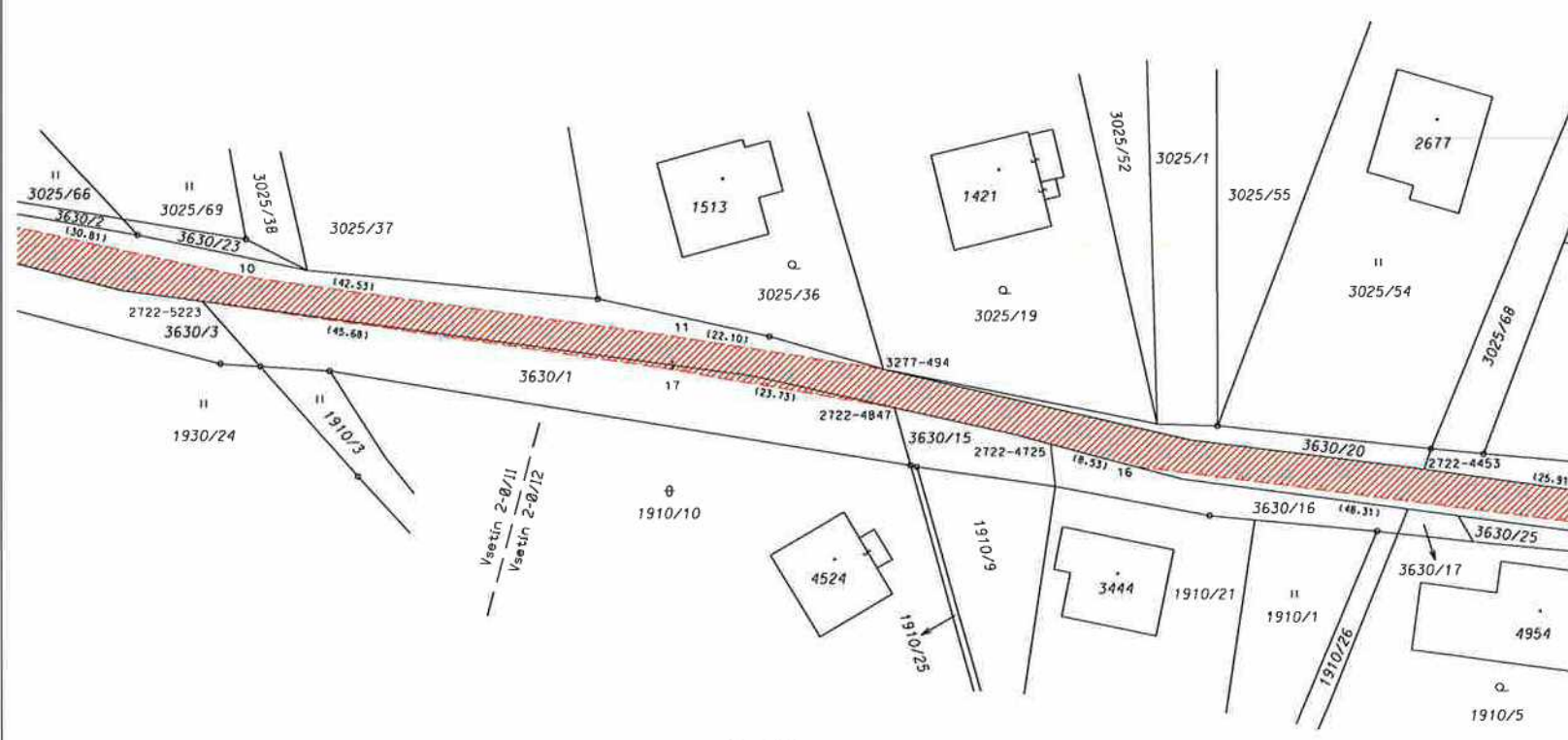
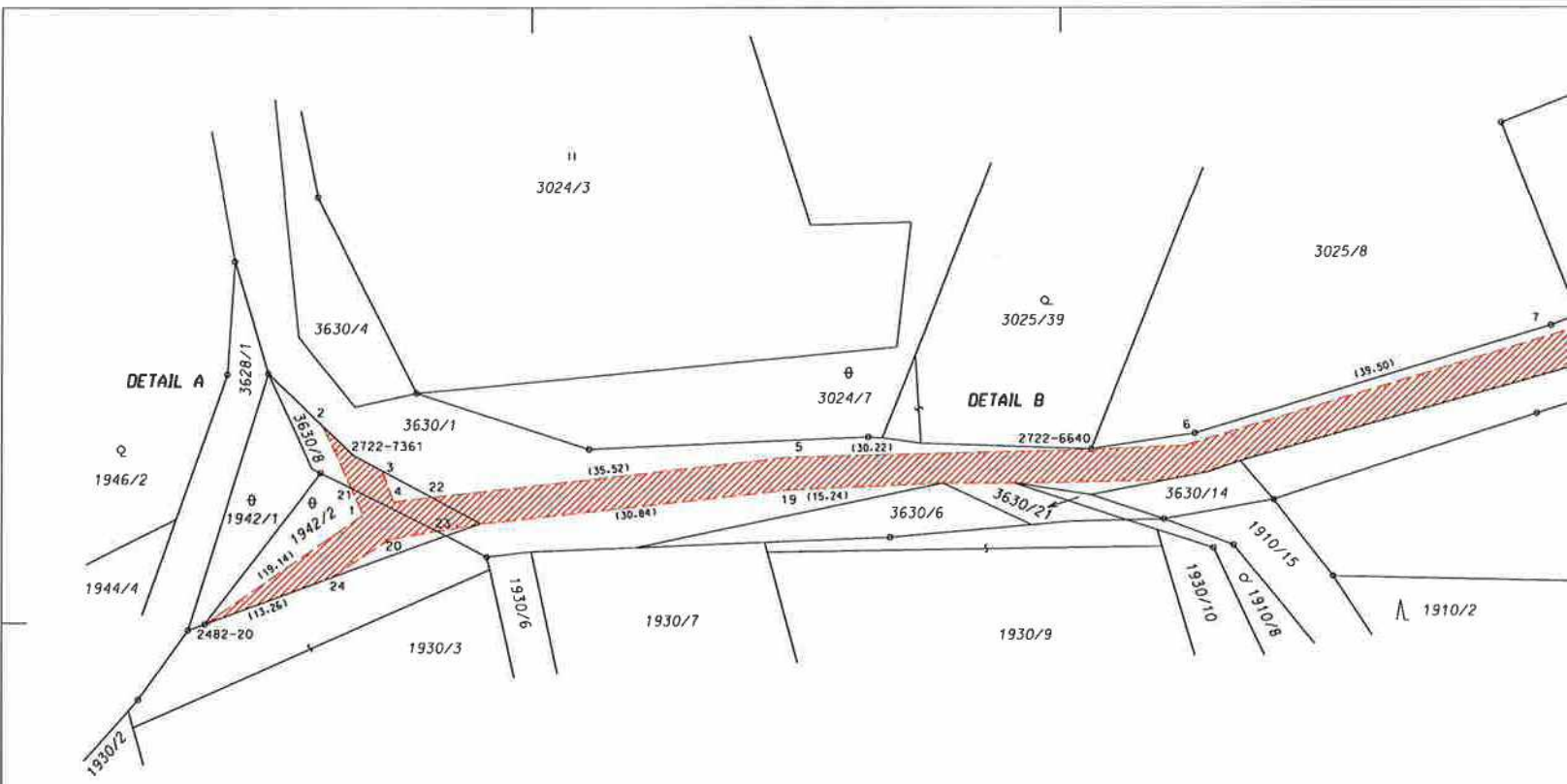
Druh věcného břemene: Právo díle listiny.
Oprávněný: Dle listiny.

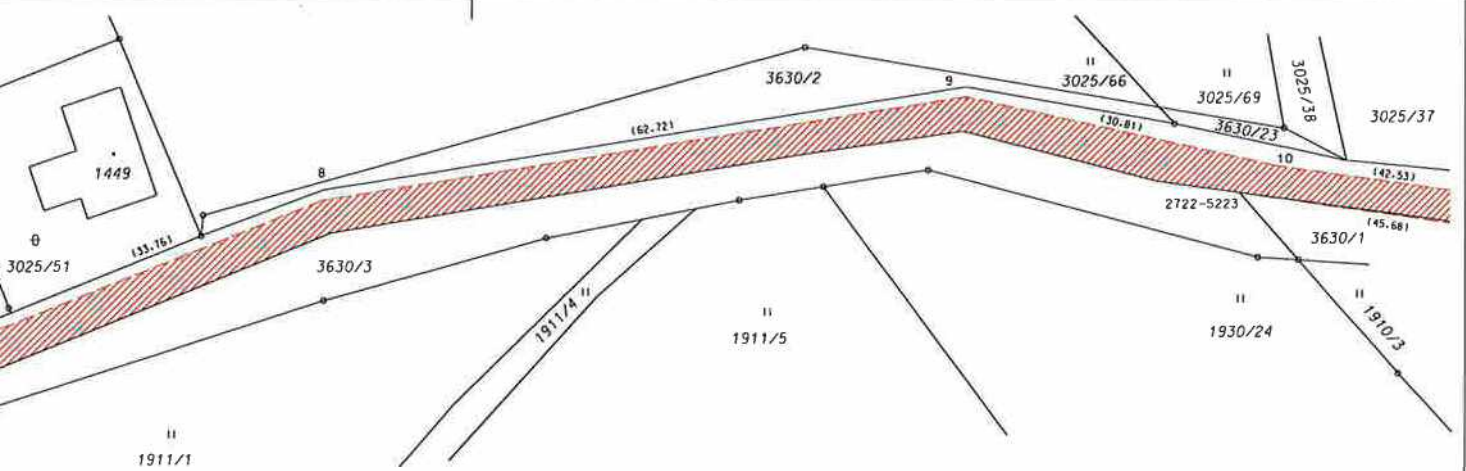
SEZNAM SOUŘADNIC S-JTSK
Souřadnice pro zápis do KN

Č.č.	Y	X	Kv.	Poznámka
1906-30	481878.82	1140515.15	3	
2722-4462	481790.29	1140397.14	3	
2722-4587	481806.92	1140441.06	3	
2722-4889	481847.33	1140478.57	3	
2722-5014	481871.03	1140510.95	3	
2722-6760	482074.50	1140798.11	3	
2722-6800	482078.03	1140795.93	3	
4389-1	481828.33	1140455.26	3	
5800-27	482075.35	1140799.46	3	věcné břemeno
1	482052.83	1140767.10	3	věcné břemeno
2	482038.57	1140744.20	3	věcné břemeno
3	482022.99	1140705.04	3	věcné břemeno
4	482006.16	1140662.76	3	věcné břemeno
5	481991.39	1140639.21	3	věcné břemeno
6	481963.43	1140598.59	3	věcné břemeno
7	481942.03	1140569.32	3	věcné břemeno
8	481906.88	1140547.33	3	věcné břemeno
9	481888.51	1140529.41	3	věcné břemeno
10	481819.17	1140446.65	3	věcné břemeno
11	481808.91	1140438.09	3	věcné břemeno
12	481797.54	1140400.02	3	věcné břemeno
13	481762.11	1140364.49	3	věcné břemeno
14	481723.97	1140329.55	3	věcné břemeno
15	481721.74	1140331.99	3	věcné břemeno
16	481729.27	1140339.34	3	věcné břemeno
17	481759.87	1140366.85	3	věcné břemeno
18	481794.66	1140401.74	3	věcné břemeno
19	481833.59	1140464.63	3	věcné břemeno
20	481857.54	1140491.41	3	věcné břemeno



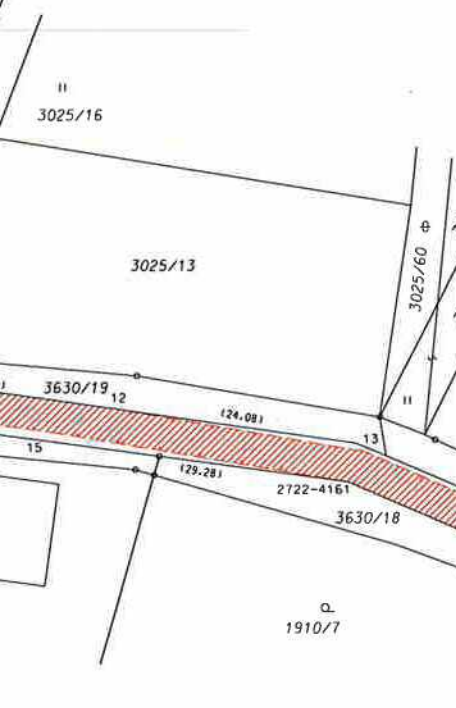
GEOMETRICKÝ PLÁN pro vymezení rozsahu věcného břemene k části pozemku	Geometrický plán ověřil úředně oprávněný zeměměřičský inženýr		Strojopis ověřil úředně oprávněný zeměměřičský inženýr	
		Jméno, příjmení: Ing. Jana Hanslianová	Jméno, příjmení:	
	Číslo pečetky seznamu úředně oprávněných zeměměřičských inženýrů: 2714/2015	Číslo pečetky seznamu úředně oprávněných zeměměřičských inženýrů:		
	Dne: 26. 11. 2015 Číslo: 414/2015	Dne:	Číslo:	
	Náležitosti a přenosy odpovídá právním předpisům.	Tento strojopis odpovídá geometrickému plánu v elektronické podobě uloženému v dokumentaci katastrálního úřadu.		
Vyhotovitel: CAD-PRO spol. s r.o. Hraniční 93 757 01 Valašské Meziříčí IČO 47678771	Katastrální úřad souhlasil a ovládl tímto parcel.	Ověření strojopisu geometrického plánu v listinné podobě.		
Číslo plánu: 5801-7196/2015		KÚ pro Zlínský kraj KP Valašské Meziříčí Ing. Ivana Mikulenková PGP-1246/2015-836 2015.12.02 09:15:50 CET		
Obec: Rožnov pod Radhoštěm				
Kat. území: Rožnov pod Radhoštěm				
Mapový list: Vsetín 2-0/12, 13, 14				
Dosavadním vlastním plánem pozemků bylo poskytnuto měřítko 1:5000, se v terénu a průběhem nepochybných nových hranic, které byly označeny předloženými vyznačením.				





VÝKAZ DOSAVADNÍHO A NOVÉHO STAVU ÚDAJŮ KATASTRU NEMOVITOSTÍ														
Dosavadní stav				Nový stav										
Označení pozemku parc. číslem	Výměra parcely ha, m ²	Druh pozemku	Způsob využití	Označení pozemku parc. číslem	Výměra parcely ha, m ²	Druh pozemku	Způsob využití	Typ stavby	Způsob využití	Způsob využití	Převzatí ze stavu evidence předních vztahů			
											Dle předcházející pozemkové úvahy	Číslo listu vlastnický	Výměra dílu ha, m ²	Označení dílu
1942/2	1942/2	10001
3630/1	3630/1	10001
3630/8	3630/8	10001

Druh věcného břemene: Právo díle listiny.
 Oprávněný: Díle listiny.



SEZNAM SOUŘADNIC S-JTSK				SEZNAM SOUŘADNIC S-JTSK			
Souřadnice pro zápis do KN				Souřadnice pro zápis do KN			
č.č.	Y	X	Kv. Poznamka	č.č.	Y	X	Kv. Poznamka
2482-20	482145.31	1140429.66	3	1	482132.97	1140415.03	3 věcné břemeno
2722-3928	481700.47	1140311.43	3	2	482139.11	1140407.46	6 věcné břemeno
2722-4161	481739.53	1140305.59	3	3	482132.28	1140410.26	6 věcné břemeno
2722-4453	481798.56	1140307.53	3	4	482130.44	1140412.95	3 věcné břemeno
2722-4725	481825.09	1140314.79	3	5	482093.61	1140398.05	3 věcné břemeno
2722-4847	481841.05	1140315.27	3	6	482056.00	1140387.21	3 věcné břemeno
2722-5223	481910.66	1140322.70	3	7	482022.43	1140366.40	3 věcné břemeno
2722-6531	482033.06	1140389.19	3	8	481995.35	1140346.24	3 věcné břemeno
2722-6640	482064.83	1140389.97	3	9	481938.07	1140320.68	3 věcné břemeno
2722-6711	482071.33	1140395.23	3	10	481907.29	1140319.30	3 věcné břemeno
2722-6801	482078.19	1140397.07	3	11	481865.07	1140314.15	3 věcné břemeno
2722-7260	482121.46	1140412.84	3	12	481762.83	1140304.54	3 věcné břemeno
2722-7361	482135.41	1140409.51	3	13	481738.85	1140302.36	3 věcné břemeno
3277-494	481843.09	1140311.84	3	14	481698.52	1140308.55	3 věcné břemeno
				15	481758.58	1140308.54	3 věcné břemeno
				16	481815.56	1140314.78	3 věcné břemeno
				17	481864.69	1140317.38	3 věcné břemeno
				18	482056.72	1140391.00	3 věcné břemeno
				19	482092.73	1140401.63	3 věcné břemeno
				20	482129.80	1140416.67	3 věcné břemeno
				21	482134.83	1140412.74	3 prásovník
				22	482126.87	1140411.55	6 prásovník
				23	482125.47	1140414.68	3 prásovník
				24	482134.49	1140422.00	3 prásovník



GEOMETRICKÝ PLÁN pro vymezení rozsahu věcného břemene k části pozemku		Geometrický plán ověřil úředně oprávněný zeměměřičský inženýr:	Státní podpis ověřil úředně oprávněný zeměměřičský inženýr:
		Jméno, příjmení: Ing. Jana Hanslianová	Jméno, příjmení:
		Číslo poločky seznamu úředně oprávněných zeměměřičských inženýrů: 2714/2015	Číslo poločky seznamu úředně oprávněných zeměměřičských inženýrů:
		Dne: 26. 8. 2015 Číslo: 81/2015	Dne: Číslo:
		Náležitosti a přesnost odpovědi přívrtné předpisům.	Toto státní podpis odpovědi geometrického plánu v elektronické podobě uložen v dokumentaci katastrálního úřadu.
Vyhoví: CAD-PRO spol. s r.o. Hranická 93 757 01 Valašské Meziříčí IČO 47678771		Katastrální úřední schválení a očištěním parcel.	
Číslo plánu: 5803-7198s/2015		KÚ pro Zlínský kraj KP Valašské Meziříčí Ing. Ivana Mikulenková PGP-817/2015-836 2015.08.27 10:53:00 CEST	
Okres: Vsetín			
Obec: Rožnov pod Radhoštěm			
Kat. území: Rožnov pod Radhoštěm			
Mapový list: Vsetín 2-0/11, 2-0/12			
Dosavadním vlastnickým pozemkům byla poskytnuta možnost seznámit se v terénu s předmětem navrhovaných rovinných hran, které byly označeny předloženými značkami.			

SEZNAM SOUŘADNIC S-JISK
Souřadnice pro zápis do KN

Čb.	Y	X	Kv.	Pozemní
2722-2501	481467.99	1140249.28	3	
2722-2624	481483.08	1140267.98	3	
2722-2679	481492.99	1140272.92	3	
2722-2956	481538.43	1140279.90	3	
2722-3002	481546.94	1140282.77	3	
2722-3062	481556.25	1140282.97	3	
2722-3336	481607.52	1140295.29	3	
2722-3452	481631.07	1140299.31	3	
2722-3928	481700.47	1140311.43	3	
5803-14	481698.52	1140308.55	3	včetně břemene

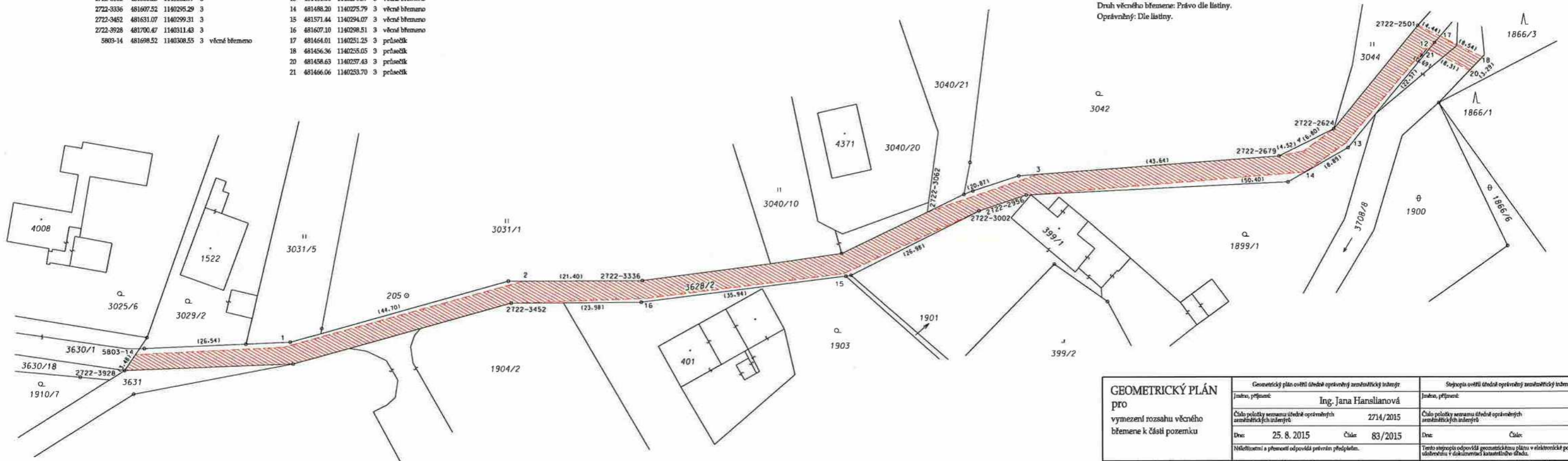
SEZNAM SOUŘADNIC S-JISK
Souřadnice pro zápis do KN

Čb.	Y	X	Kv.	Pozemní
1	481672.01	1140307.24	3	včetně břemene
2	481628.92	1140295.34	3	včetně břemene
3	481536.51	1140276.21	3	včetně břemene
4	481488.56	1140272.01	3	včetně břemene
12	481466.68	1140253.39	3	včetně břemene
13	481481.00	1140270.57	3	včetně břemene
14	481488.20	1140275.79	3	včetně břemene
15	481571.44	1140294.07	3	včetně břemene
16	481607.10	1140298.51	3	včetně břemene
17	481464.01	1140251.25	3	průsečík
18	481456.36	1140255.05	3	průsečík
20	481458.63	1140257.43	3	průsečík
21	481466.06	1140253.70	3	průsečík

VÝKAZ DOSAVADNÍHO A NOVÉHO STAVU ÚDAJŮ KATASTRU NEMOVITOSTÍ

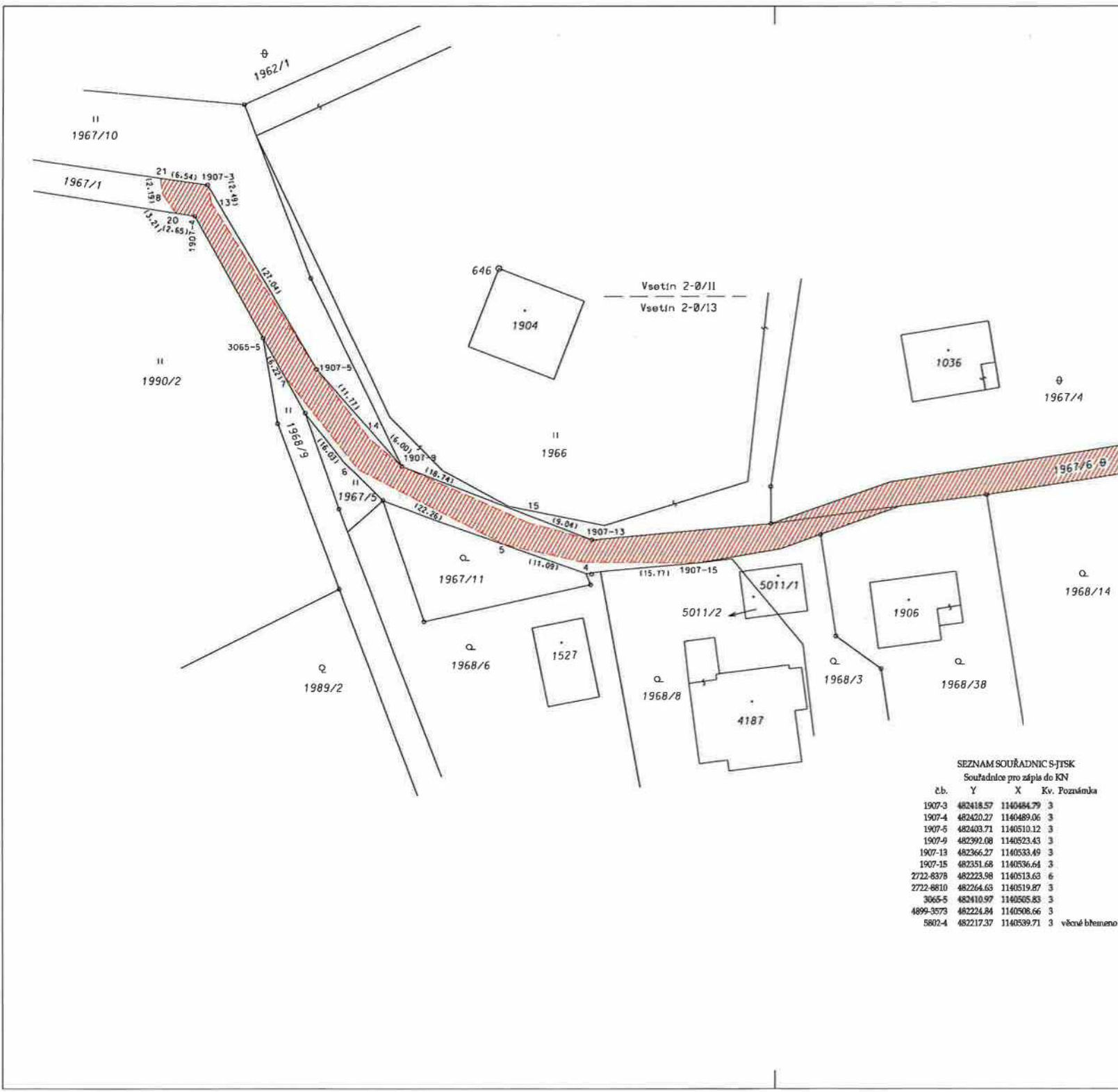
Dosavadní stav		Nový stav									
Označení pozemku parc. čísel	Výměra parcely ha, m ²	Druh pozemku	Označení pozemku parc. čísel	Výměra parcely ha, m ²	Druh pozemku	Typ stavby	Způsob určení výměry	Fotovoltaik se stavem evidence právních vztahů			Osvědčená dle
								Dle předání z pozemku označeného v katastru nemovitostí	Číslo listu vlastnictví	Výměra dle	
3628/2	...		3628/2	...				10001	...		
3708/8	...		3708/8	...				3177	...		

Druh věcného břemene: Právo dle listiny.
Oprávněný: Dle listiny.



GEOMETRICKÝ PLÁN
pro
vymezení rozsahu věcného břemene k části pozemku

Vykreslil: CAD-PRO spol. s r.o. Hranická 93 757 01 Valašské Meziříčí IČO 47678771	Kauzalní úhel souhlasí s očíslovaním parcel.	Ověřeni stejnopisů geometrického plánu v listinné podobě.
Číslo plánu: 5804-7199a/2015	KÚ pro Zlínský kraj KP Valašské Meziříčí Ing. Ivana Mikulenková PGP-819/2015-836 2015.08.25 15:18:02 CEST	
Obec: Vsetín		
Okres: Rožnov pod Radhoštěm		
Kat. území: Rožnov pod Radhoštěm		
Mapový list: Vsetín 2-0/12		
Dostupnost vlastnických pozemků byla poskytnuta močností seznamu se v listinné a počítačové verzích nových listů, které byly označeny předepsaným způsobem.		

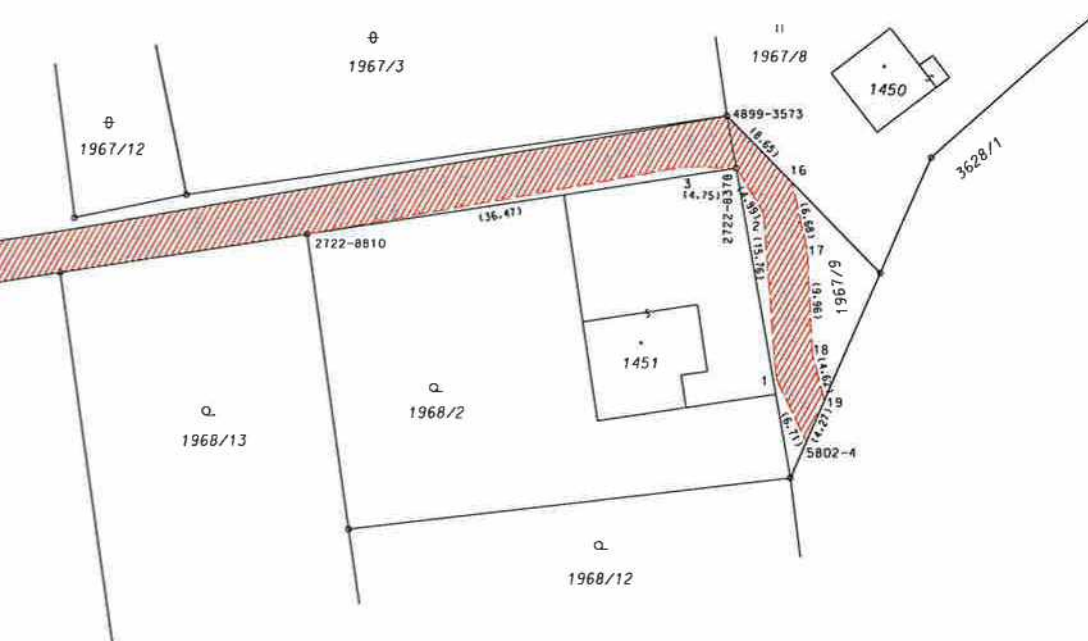


SEZNAM SOUŘADNIC S-JTSK
Souřadnice pro zápis do KN

č.č.	Y	X	Kv.	Poznámka
1907-3	482418.57	1140484.79	3	
1907-4	482420.27	1140489.06	3	
1907-5	482403.71	1140510.12	3	
1907-9	482392.08	1140523.43	3	
1907-13	482366.27	1140533.49	3	
1907-15	482351.68	1140536.64	3	
2722-8378	482223.98	1140513.63	6	
2722-8810	482264.63	1140519.87	3	
3065-5	482410.97	1140505.83	3	
4899-3573	482224.84	1140508.66	3	
5802-4	482217.37	1140539.71	3	včetně břemeno

VÝKAZ DOSAVADNÍHO A NOVÉHO STAVU ÚDAJŮ KATASTRU NEMOVITOSTÍ													
Dosavadní stav						Nový stav							
Označení pozemku parc. číslem	Výměra parcely		Druh pozemku	Označení pozemku parc. číslem	Výměra parcely		Druh pozemku	Typ stavby	Způsob určení výměry	Porovnání se stavem evidence právních vztahů			
	ha	m ²			Způsob využití	ha				m ²	Způsob využití	Způsob využití	Dle předchůzí z pozemku označeného v katastru nemovitostí
1967/1					1967/1	10001
1967/6					1967/6	10001
1967/9					1967/9	10001

Druh věcného břemene: Právo dle listiny.
 Oprávněný: Dle listiny.

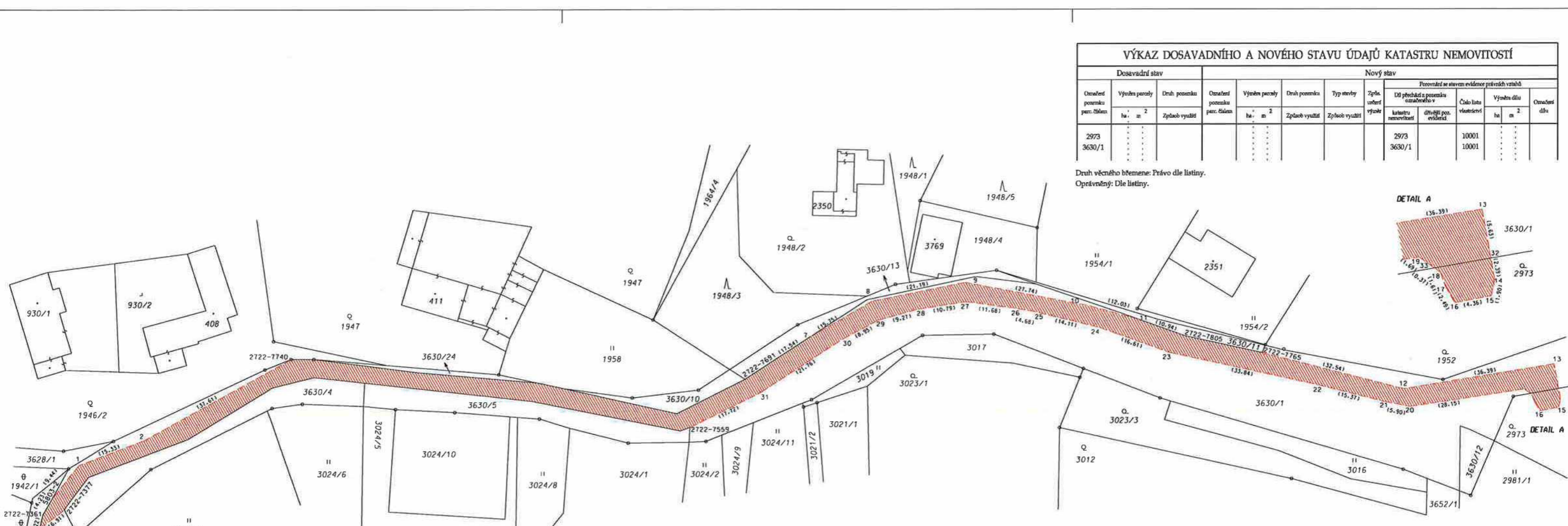


SEZNAM SOUŘADNIC S-TISK

Souřadnice pro zápis do KN

č.b.	Y	X	Kv.	Poznámk
1	482220.26	1140533.65	3	věcné břemeno
2	482221.46	1140517.94	3	věcné břemeno
3	482228.73	1140513.45	3	věcné břemeno
4	482367.45	1140536.53	3	věcné břemeno
5	482378.27	1140534.11	3	věcné břemeno
6	482398.03	1140523.86	3	věcné břemeno
7	482407.96	1140511.27	3	věcné břemeno
8	482424.72	1140486.00	3	věcné břemeno
13	482418.12	1140487.24	3	věcné břemeno
14	482396.65	1140519.54	3	věcné břemeno
15	482375.00	1140531.13	3	věcné břemeno
16	482218.81	1140514.86	3	věcné břemeno
17	482217.34	1140521.38	3	věcné břemeno
18	482216.83	1140531.33	3	věcné břemeno
19	482215.65	1140535.80	3	věcné břemeno
20	482422.89	1140488.64	3	průsečík
21	482425.04	1140483.83	3	průsečík

GEOMETRICKÝ PLÁN pro vymezení rozsahu věcného břemene k části pozemku		Geometrický plán ověřil úředně oprávněný zeměměřičský inženýr	Stejnopis ověřil úředně oprávněný zeměměřičský inženýr
		Jméno, příjmení: Ing. Jana Hanslianová	Jméno, příjmení:
		Číslo poločky seznamu úředně oprávněných zeměměřičských inženýrů: 2714/2015	Číslo poločky seznamu úředně oprávněných zeměměřičských inženýrů:
		Dne: 19. 8. 2015 Číslo: 92/2015	Dne: Číslo:
		Nikolivostmi a přesností odpovídá převládá předpisům.	Přímá měřičská odpovídá geometrickému plánu v elektronické podobě uloženému v dokumentaci katastrálního úřadu.
Vyhotovitel: CAD-PRO spol. s r.o. Hranická 93 757 01 Valašské Meziříčí ICO 47678771		Katastrální úřad souhlasí s očištěním parcel.	Ověření stejnopisu geometrického plánu v listinné podobě.
Číslo plánu: 5806-71911a/2015		KÚ pro Zlínský kraj KP Valašské Meziříčí Ing. Ivana Mikulenková PGP-853/2015-836 2015.09.01 14:17:12 CEST	
Okres: Veetín			
Obec: Rožnov pod Radhoštěm			
Kat. území: Rožnov pod Radhoštěm			
Mapový list: Veetín 2-0/11, 2-0/13			
Dosažením vlastním posuzováním byla poskytnuta měřičská souhlasit se v rámci a předložena navrhovaných nových hranic, které byly označeny předepsaným způsobem.			



VÝKAZ DOSAVADNÍHO A NOVÉHO STAVU ÚDAJŮ KATASTRU NEMOVITOSTÍ												
Dosavadní stav				Nový stav								
Označení pozemku parc. číslem	Výměra parcely ha, m ²	Druh pozemku	Způsob využití	Označení pozemku parc. číslem	Výměra parcely ha, m ²	Druh pozemku	Způsob využití	Typ stavby	Způsob určení význaku	Porovnání se stavem evidence právních vztahů		
										Dě přechází z pozemku označeného v katastru nemovitostí	Číslo listu vjezdového	Výměra dílu ha, m ²
2973				2973								
3630/1				3630/1						10001		

Druh věcného břemene: Právo dle listiny.
Oprávněný: Dle listiny.



SEZNAM SOUŘADNIC S-JTSK
Souřadnice pro zápis do KN

č.č.	Y	X	Kv.	Poznámka
2722-7361	482135.41	1140409.51	6	
2722-7377	482136.52	1140404.80	3	
2722-7359	482154.83	1140263.38	3	
2722-7691	482165.62	1140252.98	3	
2722-7740	482170.14	1140354.31	7	
2722-7765	482171.43	1140137.46	3	
2722-7805	482175.25	1140154.74	3	
5803-2	482139.11	1140407.46	6	věcné břemeno
5803-3	482132.28	1140410.26	6	věcné břemeno
1	482146.45	1140401.53	3	věcné břemeno
2	482151.92	1140387.21	3	věcné břemeno
7	482175.21	1140238.29	3	věcné břemeno
8	482183.11	1140224.67	3	věcné břemeno
9	482187.30	1140203.90	3	věcné břemeno
10	482182.09	1140176.65	3	věcné břemeno
11	482178.93	1140165.04	3	věcné břemeno
12	482163.34	1140105.94	3	věcné břemeno
13	482169.21	1140070.03	3	věcné břemeno
14	482161.32	1140068.62	3	věcné břemeno

SEZNAM SOUŘADNIC S-JTSK
Souřadnice pro zápis do KN

č.č.	Y	X	Kv.	Poznámka
15	482159.46	1140069.00	3	věcné břemeno
16	482158.67	1140073.29	3	věcné břemeno
17	482160.84	1140074.52	3	věcné břemeno
18	482162.36	1140075.05	3	věcné břemeno
19	482163.56	1140076.73	3	věcné břemeno
20	482159.36	1140104.56	3	věcné břemeno
21	482160.52	1140110.34	3	věcné břemeno
22	482164.27	1140125.25	3	věcné břemeno
23	482171.51	1140158.31	3	věcné břemeno
24	482177.13	1140173.94	3	věcné břemeno
25	482180.53	1140187.63	3	věcné břemeno
26	482181.43	1140192.22	3	věcné břemeno
27	482182.95	1140203.80	3	věcné břemeno
28	482181.29	1140214.46	3	věcné břemeno
29	482178.81	1140223.39	3	věcné břemeno
30	482174.61	1140231.29	3	věcné břemeno
31	482162.69	1140249.50	3	věcné břemeno
32	482163.67	1140069.04	7	průsečík
33	482162.58	1140075.35	7	průsečík

GEOMETRICKÝ PLÁN pro vymezení rozsahu věcného břemene k části pozemku		Geometrický plán ověřil úředně oprávněný zeměměřický inženýr:	Stejněpsa ověřil úředně oprávněný zeměměřický inženýr:
Vyhotovil: CAD-PRO spol. s r.o. Hranická 93 757 01 Valašské Meziříčí IČO 47678771		Jméno, příjmení: Ing. Jana Hanslianová	Jméno, příjmení:
Číslo plánu: 5807-71912/2015		Číslo poločky seznamu úředně oprávněných zeměměřických inženýrů: 2714/2015	Číslo poločky seznamu úředně oprávněných zeměměřických inženýrů:
Obec: Rožnov pod Radhoštěm		Dne: 26. 11. 2015	Dne: Číslo:
Mapový list: Vsetín 2-0/II		Číslo: 91/2015	Číslo:
Dotazování vlastníků pozemků bylo poskytnuto nevhodným způsobem, k čemuž bylo dosaženo předsedy příslušného orgánu.		Náležitosti a předmět odpovídá příslušným předpisům.	Tento stejnopis odpovídá geometrickému plánu v elektronické podobě úschovávanému v dokumentu katastrálního úřadu.
Katastrální úřad souhlasí s ovládnutím parcel.		Ověření stejnopisu geometrického plánu v listinné podobě.	

KÚ pro Zlínský kraj
KP Valašské Meziříčí
Ing. Ivana Mikulenková
PGP-1247/2015-836
2015.12.02 11:09:00 CET



VÝKAZ DOSAVADNÍHO A NOVÉHO STAVU ÚDAJŮ KATASTRU NEMOVITOSTÍ

Dosavadní stav			Nový stav												
Označení pozemku parc. číseln	Výměra parcely		Druh pozemku Způsob využití	Označení pozemku parc. číseln	Výměra parcely		Druh pozemku Způsob využití	Typ stavby Způsob využití	Zpós. určení výměr	Porovnání se stavem evidence právních vztahů					
	ha	m ²			ha	m ²				Díl přechází z pozemku označeného v		Číslo listu vlastnictví	Výměra dílu		Označení dílu
									katastru nemovitostí	dlívější poz. evidenci			ha	m ²	
2666/13				2666/13		10001	.	.	
2666/18				2666/18		10001	.	.	

Druh věcného břemene: Právo dle listiny.

Oprávněný: Dle listiny.

Seznam souřadnic (S-JTSK)

Souřadnice pro zápis do KN

č.b.	Y	X	kód kv.	poznámka
2770-34	484450.25	1139731.38	3	
21	484454.63	1139726.63	3	věcné břemeno
22	484451.37	1139726.17	3	věcné břemeno
23	484451.04	1139690.12	3	věcné břemeno
24	484454.30	1139690.12	3	věcné břemeno
25	484454.51	1139659.98	3	věcné břemeno
26	484451.27	1139656.90	3	věcné břemeno
27	484487.05	1139654.93	3	věcné břemeno
28	484487.25	1139658.19	3	věcné břemeno
29	484557.02	1139656.18	3	věcné břemeno
30	484556.92	1139652.92	3	věcné břemeno
58	484453.09	1139731.82	3	průsečík
59	484463.07	1139659.51	3	průsečík
60	484462.96	1139656.26	3	průsečík

GEOMETRICKÝ PLÁN pro

vymezení rozsahu věcného
břemene k části pozemku

Geometrický plán ověřil úředně oprávněný zeměměřický inženýr

Jméno, příjmení: **Ing. Jana Hanslianová**

Číslo položky seznamu úředně oprávněných
zeměměřických inženýrů: **2714/2015**

Dne: **27. 11. 2015** Číslo: **435/2015**

Náležitostní a přesností odpovídá právním předpisům.

Stejnopis ověřil úředně oprávněný zeměměřický inženýr:

Jméno, příjmení:

Číslo položky seznamu úředně oprávněných
zeměměřických inženýrů:

Dne: Číslo:

Tento stejnopis odpovídá geometrickému plánu v elektronické podobě
uloženému v dokumentaci katastrálního úřadu.

Vyhotovitel: **CAD-PRO spol. s r.o.**
Hranická 93
757 01 Valašské Meziříččí
ICO 47678771

Číslo plánu: **5826-71913a/2015**

Okres: **Vsetín**

Obec: **Rožnov pod Radhoštěm**

Kat. území: **Rožnov pod Radhoštěm**

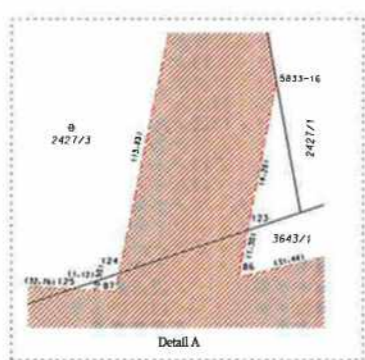
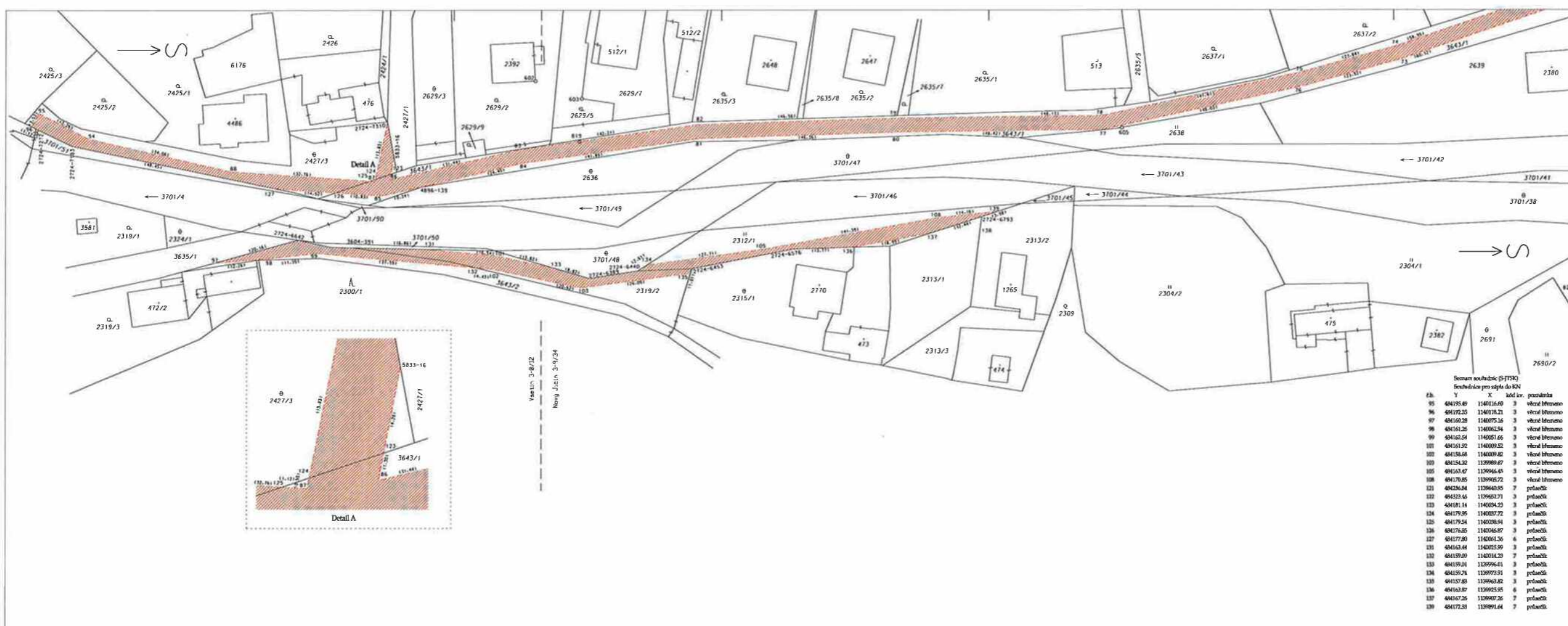
Mapový list: **Nový Jičín 3-9/33**

Dosavadním vlastnickým pozemků byla poskytnuta
možnost seznámit se v terénu s průběhem
navrhovaných nových hranic, které byly označeny
předepsaným způsobem:

Katastrální úřad souhlasí s očíslováním parcel.

KÚ pro Zlínský kraj
KP Valašské Meziříččí
Ing. Ivana Mikulenková
PGP-1255/2015-836
2015.12.03 09:09:36 CET

Ověření stejnopisu geometrického plánu v listinné podobě.



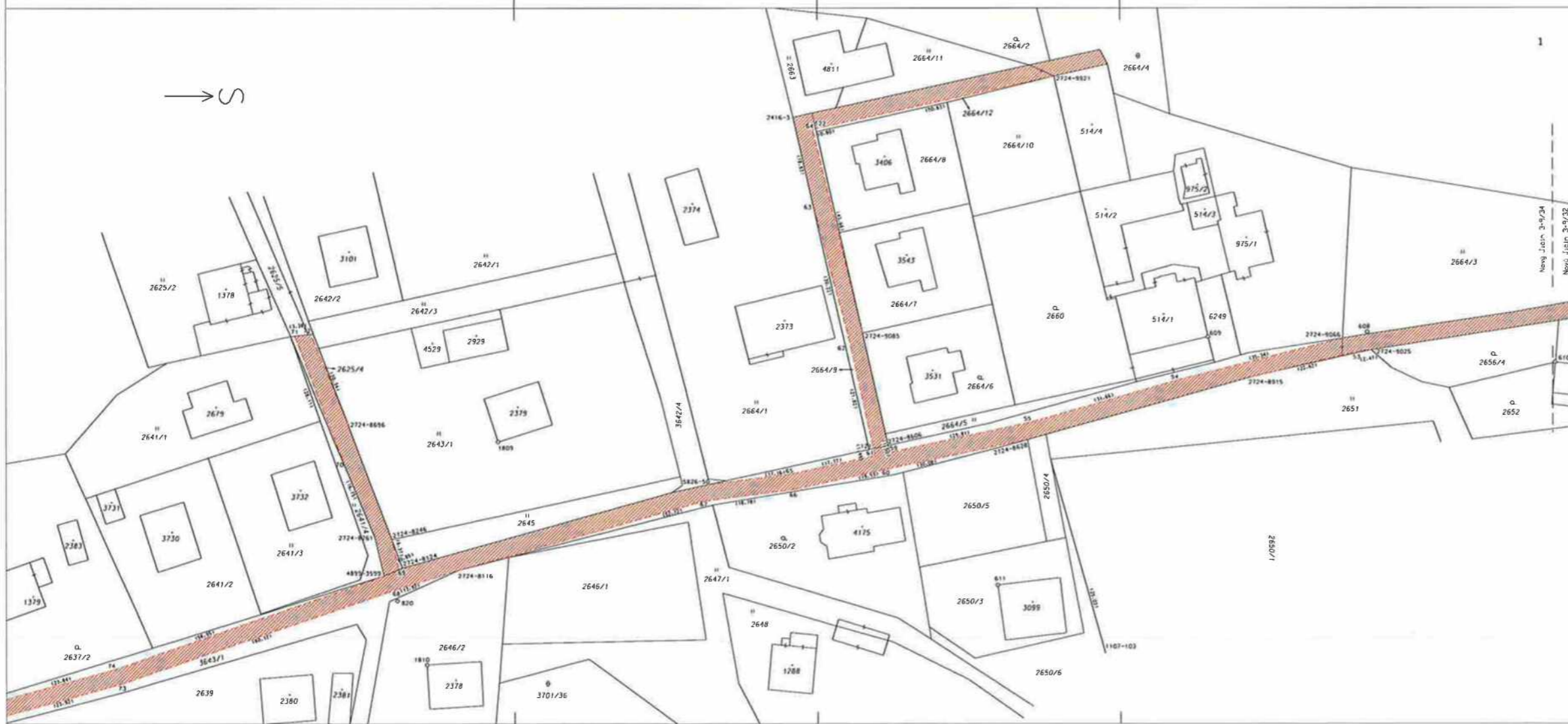
Semam souřadnic (S-JTSK)
Souřadnice pro výpis do KN

č.k.	Y	X	kód kv.	poznámka
2416-3	484355,77	119627,29	3	
2724-639	484156,51	119997,55	3	
2724-640	484158,32	119976,19	3	
2724-633	484159,03	119996,03	3	
2724-642	484163,46	119999,71	3	
2724-642	484165,66	119998,73	3	
2724-679	484171,09	119986,42	3	
2724-718	484187,99	119988,77	3	
2724-722	484191,86	119987,30	3	
2724-730	484193,90	119984,98	3	
2724-811	484211,70	119976,80	3	
2724-814	484232,18	119978,36	3	
2724-826	484238,05	119978,59	3	
2724-826	484238,61	119978,06	3	
2724-806	484257,51	119987,86	3	
2724-808	484258,69	119988,90	3	
2724-806	484261,85	119989,54	3	
2724-802	484271,76	119986,19	3	
2724-825	484272,34	119987,74	3	
2724-806	484279,74	119985,61	3	
2724-808	484280,86	119984,10	7	
2724-827	484288,37	119983,58	7	
2724-821	484292,13	119983,60	7	
2724-821	48434,35	119983,27	3	
2724-821	48433,81	119983,28	3	
2724-821	48437,17	119983,25	3	
4899-3099	484320,56	119974,15	3	
4836-50	484319,42	119975,01	7	včetně hřebenů
5833-16	484385,27	119983,44	7	včetně hřebenů
51	484292,38	119983,53	7	včetně hřebenů
52	48439,14	119983,63	3	včetně hřebenů
53	484277,00	119984,19	3	včetně hřebenů
54	484271,26	119987,87	3	včetně hřebenů
55	484262,30	119988,29	3	včetně hřebenů
58	484256,87	119987,44	3	včetně hřebenů
60	484252,35	119988,35	3	včetně hřebenů
61	484255,38	119984,63	3	včetně hřebenů
62	484278,16	119984,60	3	včetně hřebenů
63	484307,40	119985,24	3	včetně hřebenů
64	484322,59	119985,49	3	včetně hřebenů
65	484251,59	119987,99	3	včetně hřebenů
66	484268,37	119987,43	3	včetně hřebenů
67	484345,96	119987,05	3	včetně hřebenů
68	484227,61	119984,11	3	včetně hřebenů
69	484231,85	119979,14	3	včetně hřebenů
70	484254,05	119980,56	3	včetně hřebenů
71	484280,32	119979,56	3	včetně hřebenů
72	484280,67	119982,36	3	včetně hřebenů
73	484288,16	119987,20	3	včetně hřebenů
74	484211,30	119987,86	3	včetně hřebenů
75	484284,99	119982,65	7	průběžná
76	484281,83	119980,07	3	včetně hřebenů
77	484191,61	119987,02	3	včetně hřebenů
78	484194,87	119987,27	3	včetně hřebenů
79	484194,28	119985,50	3	včetně hřebenů
80	484191,82	119985,42	3	včetně hřebenů
81	484191,54	119981,76	3	včetně hřebenů
82	484192,80	119983,24	3	včetně hřebenů
83	484186,99	119982,88	3	včetně hřebenů
84	484185,79	119980,20	3	včetně hřebenů
85	484185,74	119980,26	3	včetně hřebenů
86	484179,86	119984,67	3	včetně hřebenů
87	484179,46	119982,82	3	včetně hřebenů
88	484181,25	119987,63	3	včetně hřebenů
89	484189,43	119984,81	3	včetně hřebenů

VÝKAZ DOSAVADNÍHO A NOVÉHO STAVU ÚDAJŮ KATASTRU NEMOVITOSTÍ

Dosaďovaný stav	Nový stav										
	Označení pozemku podle Účastníka	Výhled parcely	Druh pozemku	Označení pozemku podle Účastníka	Výhled parcely	Druh pozemku	Typ stavby	Způsob určení výšky	Číslo příslušné pozemkové knihy	Číslo katastrálního újezdu	Označení stavby
2312/1									2312/1	10001	
2319/2									2319/2	10001	
2427/3									2427/3	10001	
2625/4									2625/4	10001	
2664/9									2664/9	10001	
2664/12									2664/12	10001	
3643/1									3643/1	10001	
3643/2									3643/2	10001	

Druh výhledu hřebenů: Přímo do listiny.
Oprávnění: Díle listiny.



GEOMETRICKÝ PLÁN
pro
vymezení rozsahu výhledu hřebenů k listině parcelní

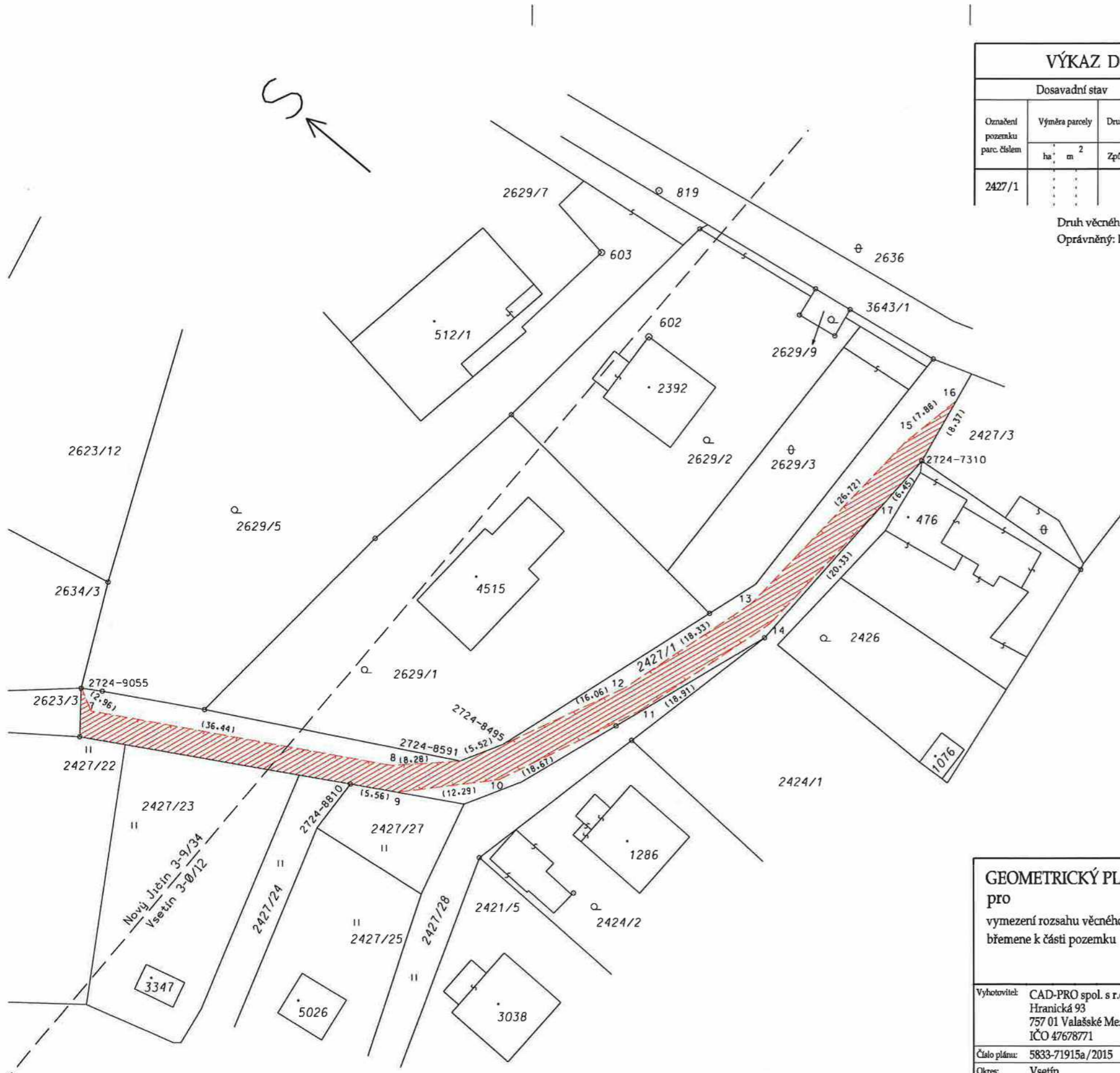
Číslo příslušné pozemkové knihy: 2714/2015
Datum: 3. 12. 2015
Číslo: 470/2015

Vytvořeno: CAD-FBO spol. s r.o.
Hvězdičká 93
272 01 Valašské Meziříčí
IČO: 47639793
Číslo příslušné pozemkové knihy: M33-7214/2015
Město: Valašské Meziříčí
Číslo katastrálního újezdu: 6713/2015
Město: Valašské Meziříčí
Číslo katastrálního újezdu: 6713/2015

Číslo příslušné pozemkové knihy: 2714/2015
Datum: 470/2015
Vytvořeno: 3. 12. 2015
Město: Valašské Meziříčí
Číslo katastrálního újezdu: 6713/2015

Číslo příslušné pozemkové knihy: 2714/2015
Datum: 470/2015
Vytvořeno: 3. 12. 2015
Město: Valašské Meziříčí
Číslo katastrálního újezdu: 6713/2015

Číslo příslušné pozemkové knihy: 2714/2015
Datum: 470/2015
Vytvořeno: 3. 12. 2015
Město: Valašské Meziříčí
Číslo katastrálního újezdu: 6713/2015



VÝKAZ DOSAVADNÍHO A NOVÉHO STAVU ÚDAJŮ KATASTRU NEMOVITOSTÍ

Dosavadní stav				Nový stav										
Označení pozemku parc. číslem	Výměra parcely		Druh pozemku Způsob využití	Označení pozemku parc. číslem	Výměra parcely		Druh pozemku Způsob využití	Typ stavby Způsob využití	Zpřís. určený výměř	Porovnání se stavem evidence právních vztahů				
	ha	m ²			ha	m ²				Díl přechází z pozemku označeného v katastru nemovitostí	Číslo listu vlastnictví	Výměra dílu		Označení dílu
2427/1	2427/1	2427/1	10001

Druh věcného břemene: Právo dle listiny.
Oprávněný: Dle listiny.

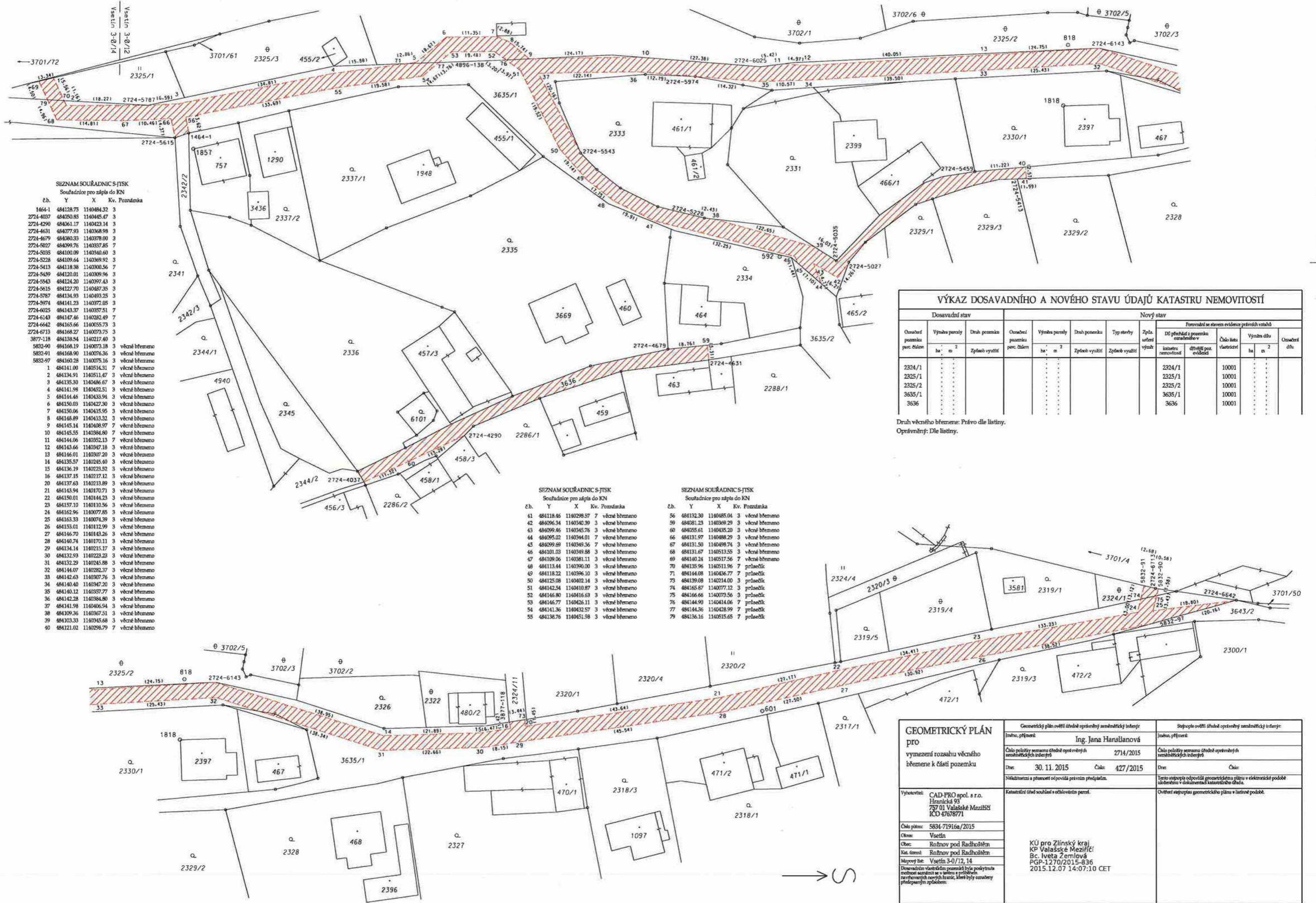
SEZNAM SOUŘADNIC S-JTSK Souřadnice pro zápis do KN

Č.b.	Y	X	Kv.	Poznámka
2724-7310	484193.50	1140034.95	7	
2724-8495	484251.83	1140018.43	3	
2724-8591	484256.67	1140015.78	3	
2724-8810	484267.23	1140007.52	7	
2724-9055	484279.05	1139975.49	7	
7	484280.41	1139978.12	3	věcné břemeno
8	484262.40	1140009.80	3	věcné břemeno
9	484264.45	1140012.34	7	věcné břemeno
10	484255.47	1140020.73	3	věcné břemeno
11	484238.40	1140028.29	3	věcné břemeno
12	484237.28	1140025.22	3	věcné břemeno
13	484219.68	1140030.33	3	věcné břemeno
14	484220.24	1140033.56	3	věcné břemeno
15	484193.01	1140031.97	3	věcné břemeno
16	484185.27	1140033.44	7	věcné břemeno
17	484199.95	1140034.78	7	věcné břemeno

GEOMETRICKÝ PLÁN pro vymezení rozsahu věcného břemene k části pozemku

Vyhotovitel: CAD-PRO spol. s r.o.
Hranická 93
757 01 Valašské Meziříčí
IČO 47678771
Číslo plánu: 5833-71915a/2015
Okres: Vsetín
Obec: Rožnov pod Radhoštěm
Kat. území: Rožnov pod Radhoštěm
Mapový list: Vsetín 3-0/12, Nový Jičín 3-9/34
Dosavadním vlastníkům pozemků byla poskytnuta možnost seznámit se v terénu s průběhem navrhovaných nových hranic, které byly označeny předepsaným způsobem.

Geometrický plán ověřil úředně oprávněný zeměměřický inženýr		Stejnopis ověřil úředně oprávněný zeměměřický inženýr:	
Jméno, příjmení:	Ing. Jana Hanslianová	Jméno, příjmení:	
Číslo položky seznamu úředně oprávněných zeměměřických inženýrů	2714/2015	Číslo položky seznamu úředně oprávněných zeměměřických inženýrů	
Dne:	19. 11. 2015	Číslo:	378/2015
Náležitostní a přesností odpovídá právním předpisům.		Tento stejnopis odpovídá geometrickému plánu v elektronické podobě uloženému v dokumentaci katastrálního úřadu.	
Katastrální úřad souhlasí s očíslováním parcel.		Ověření stejnopisu geometrického plánu v listinné podobě.	
KÚ pro Zlínský kraj KP Valašské Meziříčí Ing. Ivana Mikulenková PGP-1182/2015-836 2015.11.24 09:16:30 CET			



SEZNAM SOUŘADNIC S-JISK

Souřadnice pro zápis do KN

č.č.	Y	X	Kv.	Poznámka
1464-1	484128.75	1140484.32	3	
2724-4037	484050.85	1140445.47	3	
2724-4290	484061.17	1140423.14	3	
2724-4631	484077.93	1140368.98	3	
2724-4679	484080.33	1140378.00	3	
2724-5027	484099.76	1140337.85	7	
2724-5035	484100.09	1140340.60	3	
2724-5228	484109.64	1140369.92	3	
2724-5413	484118.38	1140300.56	7	
2724-5499	484120.01	1140309.96	3	
2724-5543	484124.20	1140397.43	3	
2724-5615	484127.70	1140487.35	3	
2724-5787	484134.93	1140493.25	3	
2724-5974	484141.23	1140377.05	3	
2724-6025	484143.37	1140337.51	7	
2724-6143	484147.46	1140282.49	7	
2724-6642	484165.66	1140055.73	3	
2724-6713	484168.27	1140073.75	3	
3877-118	484138.54	1140217.40	3	
5832-90	484168.19	1140073.18	3	věcné břemeno
5832-91	484168.90	1140076.36	3	věcné břemeno
5832-97	484160.28	1140075.16	3	věcné břemeno
1	484141.00	1140514.31	7	věcné břemeno
2	484134.91	1140511.47	3	věcné břemeno
3	484135.30	1140486.67	3	věcné břemeno
4	484141.98	1140452.51	3	věcné břemeno
5	484144.46	1140433.94	3	věcné břemeno
6	484150.03	1140427.30	3	věcné břemeno
7	484150.06	1140415.95	3	věcné břemeno
8	484148.89	1140413.32	3	věcné břemeno
9	484145.14	1140408.97	7	věcné břemeno
10	484145.55	1140384.80	7	věcné břemeno
11	484144.06	1140352.13	7	věcné břemeno
12	484143.66	1140347.18	3	věcné břemeno
13	484146.01	1140307.20	3	věcné břemeno
14	484135.57	1140245.40	3	věcné břemeno
15	484136.19	1140223.52	3	věcné břemeno
16	484137.15	1140217.12	3	věcné břemeno
20	484137.63	1140213.89	3	věcné břemeno
21	484133.94	1140170.71	3	věcné břemeno
22	484150.01	1140144.23	3	věcné břemeno
23	484157.10	1140110.56	3	věcné břemeno
24	484162.96	1140077.85	3	věcné břemeno
25	484163.33	1140074.39	3	věcné břemeno
26	484153.01	1140112.99	3	věcné břemeno
27	484146.70	1140143.26	3	věcné břemeno
28	484140.74	1140170.11	3	věcné břemeno
29	484134.14	1140215.17	3	věcné břemeno
30	484132.93	1140223.23	3	věcné břemeno
31	484132.29	1140245.88	3	věcné břemeno
32	484144.07	1140282.37	3	věcné břemeno
33	484142.63	1140307.26	3	věcné břemeno
34	484140.40	1140347.20	3	věcné břemeno
35	484140.12	1140357.77	3	věcné břemeno
36	484142.28	1140384.80	3	věcné břemeno
37	484141.98	1140406.94	3	věcné břemeno
38	484109.36	1140367.51	3	věcné břemeno
39	484103.33	1140345.68	3	věcné břemeno
40	484121.02	1140298.79	7	věcné břemeno

SEZNAM SOUŘADNIC S-JISK

Souřadnice pro zápis do KN

č.č.	Y	X	Kv.	Poznámka
41	484118.46	1140298.57	7	věcné břemeno
42	484096.34	1140340.39	3	věcné břemeno
43	484099.46	1140345.76	3	věcné břemeno
44	484095.02	1140344.01	7	věcné břemeno
45	484099.69	1140349.36	7	věcné břemeno
46	484101.03	1140349.88	3	věcné břemeno
47	484109.06	1140381.11	3	věcné břemeno
48	484113.44	1140390.00	3	věcné břemeno
49	484118.22	1140396.10	3	věcné břemeno
50	484125.08	1140402.14	3	věcné břemeno
51	484142.54	1140410.87	3	věcné břemeno
52	484146.80	1140416.63	3	věcné břemeno
53	484146.77	1140426.11	3	věcné břemeno
54	484141.36	1140432.57	3	věcné břemeno
55	484138.76	1140451.98	3	věcné břemeno

SEZNAM SOUŘADNIC S-JISK

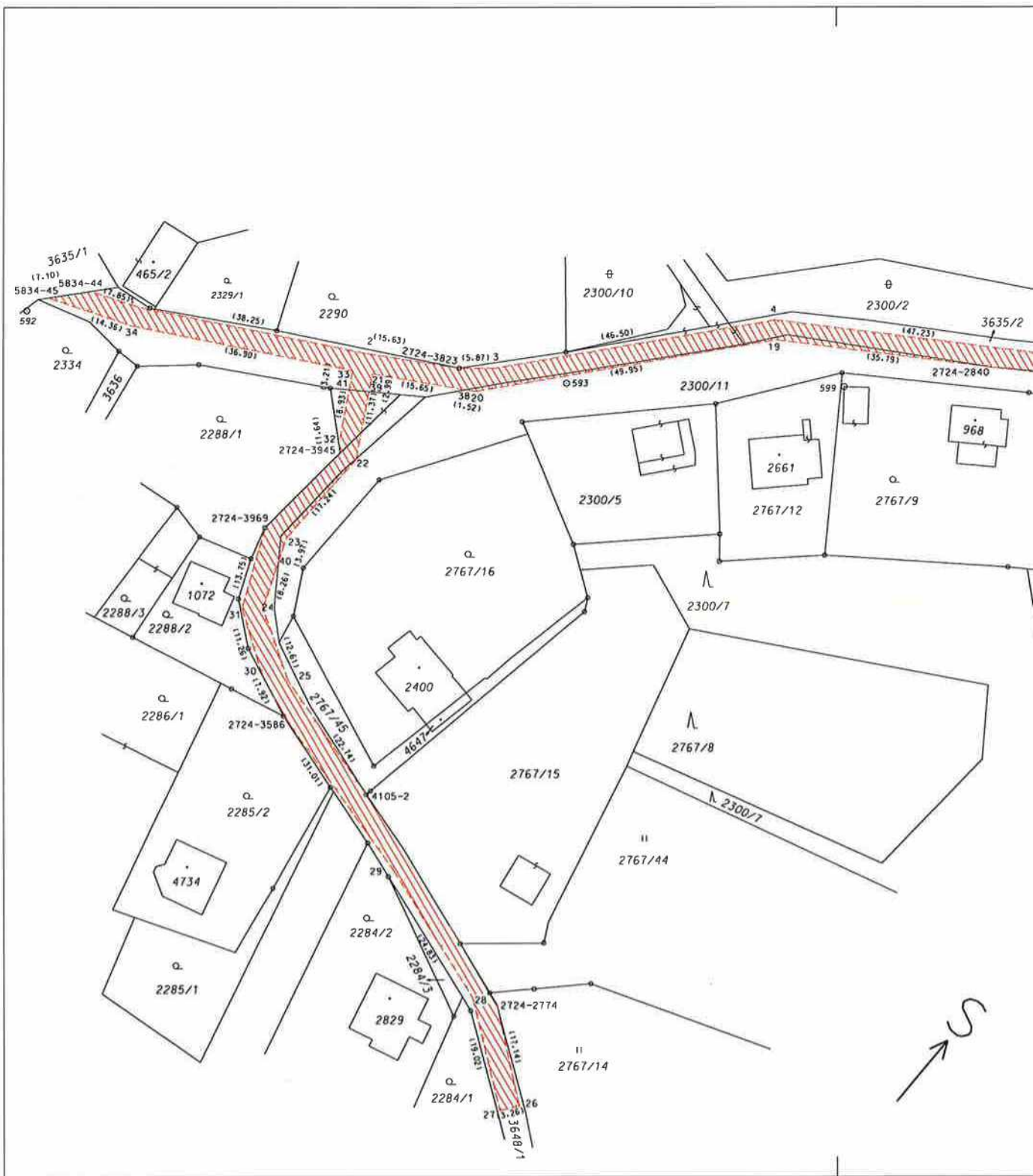
Souřadnice pro zápis do KN

č.č.	Y	X	Kv.	Poznámka
56	484132.30	1140485.04	3	věcné břemeno
59	484081.23	1140369.29	3	věcné břemeno
60	484055.61	1140435.20	3	věcné břemeno
66	484131.97	1140488.29	3	věcné břemeno
67	484131.50	1140498.74	3	věcné břemeno
68	484131.67	1140513.55	3	věcné břemeno
69	484140.24	1140517.56	7	věcné břemeno
70	484135.96	1140511.96	7	průsečík
71	484144.08	1140436.77	7	průsečík
73	484139.08	1140214.00	3	průsečík
74	484165.87	1140077.12	3	průsečík
75	484166.66	1140073.56	3	průsečík
76	484144.90	1140414.06	7	průsečík
77	484144.36	1140428.99	7	průsečík
79	484136.16	1140615.65	7	průsečík

VÝKAZ DOSAVADNÍHO A NOVÉHO STAVU ÚDAJŮ KATASTRU NEMOVITOSTÍ													
Dosavadní stav			Nový stav										
Označení pozemku parc. číslo	Výměra parcely ha · m ²	Druh pozemku	Způsob využití	Označení pozemku parc. číslo	Výměra parcely ha · m ²	Druh pozemku	Způsob využití	Typ stavby	Zpř. poř. výměr	Převodní akce stavem evidence právních vztahů			
										DI přechází a pozemku označeného v	Číslo listu vlastnictví	Výměra dílu ha · m ²	Označení dílu
2324/1				2324/1						2324/1	10001		
2325/1				2325/1						2325/1	10001		
2325/2				2325/2						2325/2	10001		
3635/1				3635/1						3635/1	10001		
3636				3636						3636	10001		

Druh věcného břemene: Právo dle listiny.
Oprávněný: Dle listiny.

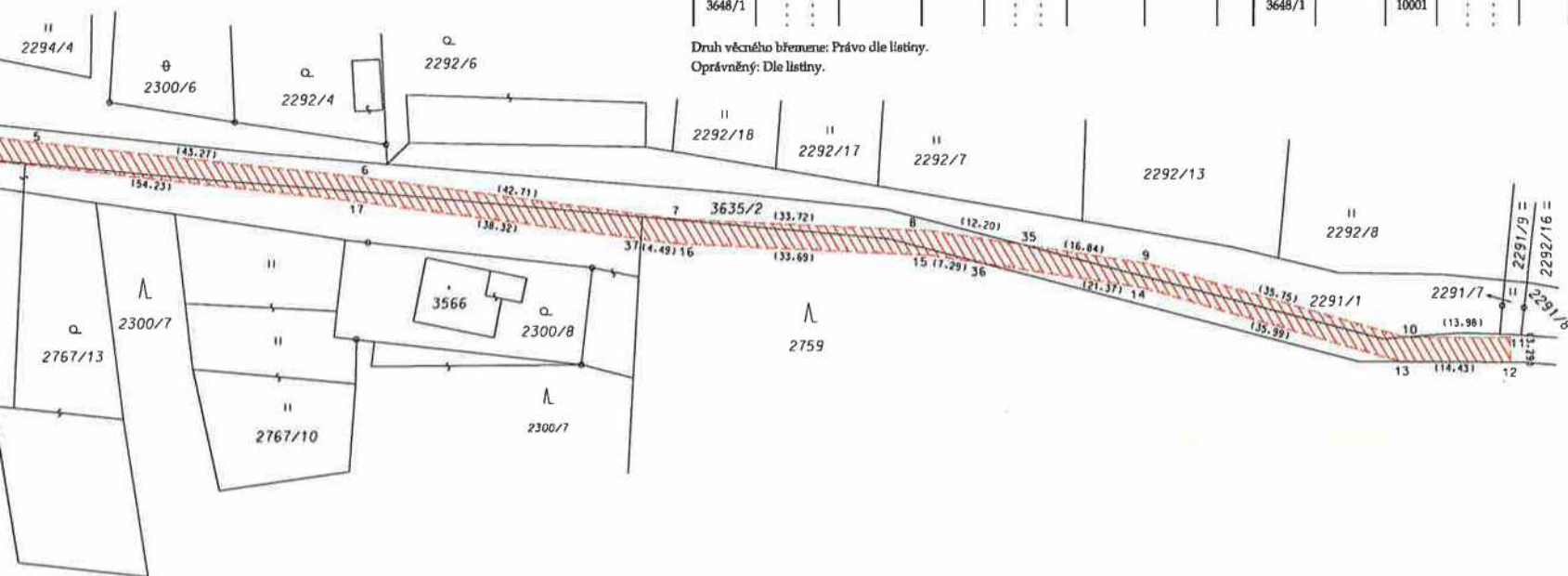
GEOMETRICKÝ PLÁN pro vymezení rozsahu věcného břemene k části pozemku		Geometrický plán ověřil úředně oprávněný zeměměřičský inženýr	Strojopisně ověřil úředně oprávněný zeměměřičský inženýr
		Jméno, příjmení: Ing. Jana Hanslíková	Jméno, příjmení:
		Číslo polarity seznamu úředně ověřených zeměměřičských inženýrů: 2714/2015	Číslo polarity seznamu úředně ověřených zeměměřičských inženýrů:
		Dne: 30. 11. 2015	Číslo: 427/2015
		Tento strojopis odpovídá geometrickému plánu v elektronické podobě vloženému v dokumentaci katastrálního úřadu.	
		Ověření strojopisu geometrického plánu v listinné podobě:	
Vytvořitel: CAD-PRO spol. s r.o. Hranická 93 797 01 Valašské Meziříčí IČO 47678771		KÚ pro Zlínský kraj, KP Valašské Meziříčí, Bc. Iveta Žemlová, PGP-1270/2015-836, 2015.12.07 14:07:10 CET	
Číslo plánu: 5834-71916a/2015			
Obec: Vsetín			
Okres: Rožnov pod Radhoštěm			
Kat. území: Rožnov pod Radhoštěm			
Mapový list: Vsetín 3-0/12, 14			
Dodatečně vyznačené pozemky byly poskytnuty rozpisem seznamu se v něm a vyřazením na vzhledových rozvahách káží, které byly uzázněny předepsaným způsobem.			



VÝKAZ DOSAVADNÍHO A NOVÉHO STAVU ÚDAJŮ KATASTRU NEMOVITOSTÍ

Dosavadní stav			Nový stav								
Označení pozemku parc. číslo	Výměra parcely ha, m ²	Druh pozemku Způsob využití	Označení pozemku parc. číslo	Výměra parcely ha, m ²	Druh pozemku Způsob využití	Typ stavby Způsob využití	Způsob určení výměry	Převzatí ze stavu evidence převních vztahů			
								Díl přechází s pozemkem označeným v katastru nemovitostí	Číslo listu vlastnický	Výměra dílu ha, m ²	Označení dílu
2291/1	2291/1	2291/1	10001
2300/11	2300/11	2300/11	10001
2759	2759	2759	10001
3635/2	3635/2	3635/2	10001
3648/1	3648/1	3648/1	10001

Druh věcného břemene: Právo dle listiny.
Oprávněný: Dle listiny.



SEZNAM SOUŘADNIC S-JTSK

Čb.	Y	X	Kv.	Poznámka
2724-2774	483968.66	1140391.53	7	
2724-2840	483973.81	1140258.94	3	
2724-3586	484025.86	1140377.48	3	
2724-3823	484040.63	1140314.96	7	
2724-3945	484046.63	1140338.24	3	
2724-3969	484048.14	1140335.64	3	
4105-2	484007.21	1140378.70	3	
5834-44	484095.02	1140344.01	7	věcné břemeno
5834-45	484099.69	1140349.36	7	věcné břemeno
1	484087.71	1140341.14	3	věcné břemeno
2	484054.04	1140322.99	3	věcné břemeno
3	484036.15	1140311.17	3	věcné břemeno
4	484006.14	1140275.65	3	věcné břemeno
5	483966.37	1140250.17	3	věcné břemeno
6	483930.41	1140226.11	3	věcné břemeno
7	483894.32	1140203.27	3	věcné břemeno
8	483867.50	1140182.83	3	věcné břemeno
9	483842.69	1140167.74	3	věcné břemeno
10	483810.03	1140153.19	7	věcné břemeno
11	483799.29	1140144.24	3	věcné břemeno
12	483797.18	1140146.77	3	věcné břemeno
13	483808.31	1140155.95	3	věcné břemeno
14	483841.17	1140170.64	3	věcné břemeno
15	483865.66	1140185.53	3	věcné břemeno
16	483892.46	1140205.95	3	věcné břemeno

SEZNAM SOUŘADNIC S-JTSK

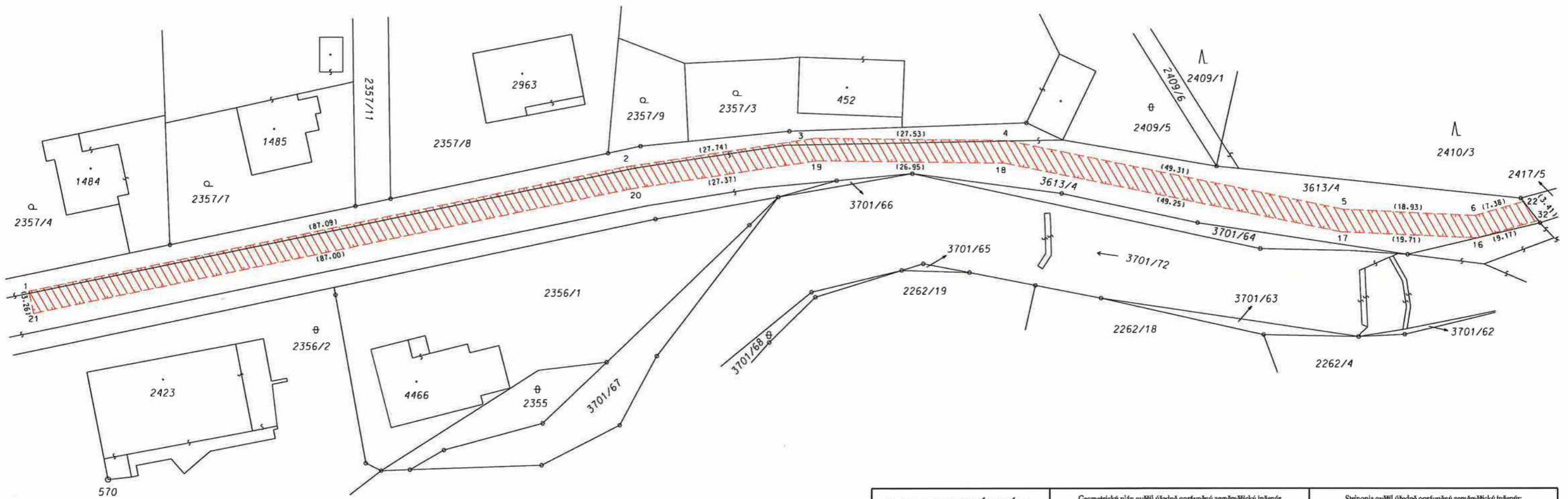
Čb.	Y	X	Kv.	Poznámka
17	483928.63	1140228.85	3	věcné břemeno
19	484003.96	1140278.13	3	věcné břemeno
20	484036.20	1140316.28	3	věcné břemeno
21	484051.05	1140324.91	3	věcné břemeno
22	484044.03	1140327.44	7	věcné břemeno
23	484044.42	1140354.68	3	věcné břemeno
24	484039.90	1140366.05	3	věcné břemeno
25	484029.10	1140372.55	3	věcné břemeno
26	483955.14	1140402.06	3	věcné břemeno
27	483957.09	1140404.67	3	věcné břemeno
28	483972.33	1140393.29	3	věcné břemeno
29	483995.89	1140385.44	3	věcné břemeno
30	484033.16	1140374.41	3	věcné břemeno
31	484042.56	1140368.21	3	věcné břemeno
32	484047.96	1140371.15	3	věcné břemeno
33	484053.85	1140326.59	3	věcné břemeno
34	484086.33	1140344.10	3	věcné břemeno
35	483857.08	1140176.49	7	průsečík
36	483859.43	1140181.74	3	průsečík
37	483806.25	1140208.25	3	průsečík
38	484037.52	1140317.04	3	průsečík
39	484049.59	1140327.52	7	průsečík
40	484042.95	1140358.37	7	průsečík
41	484052.27	1140329.38	3	průsečík

GEOMETRICKÝ PLÁN pro vymezení rozsahu věcného břemene k části pozemku	Geometrický plán ověřil úředně oprávněný zeměměřičský inženýr:		Stupněm ověřil úředně oprávněný zeměměřičský inženýr:	
		Jméno, příjmení:	Ing. Jana Hanslianová	Jméno, příjmení:
	Číslo položky seznamu úředně oprávněných zeměměřičských inženýrů	2714/2015	Číslo položky seznamu úředně oprávněných zeměměřičských inženýrů	
	Dne:	2. 12. 2015	Číslo:	459/2015
	Náležitosti a přesnost odpovídá právním předpisům.		Tento stupněm odpovídá geometrickému plánu v elektronické podobě složenému v dokumentaci katastrálního úřadu.	
Vytvořitel: CAD-PRO spol. s r.o. Hraničská 93 757 01 Valašské Meziříčí IČO 47678771	Katastrální úřad souhlasil a očištěván parcell.		Ověření stupněm geometrického plánu v listinné podobě.	
Číslo plánu: 5835-71917/2015				
Okres: Vsetín				
Obec: Rožnov pod Radhoštěm				
Kat. území: Rožnov pod Radhoštěm				
Měrový list: Vsetín 3-0/12				
Dosavadním vlastníkům pozemků byla poskytnuta možnost seznámit se v terénu a průběhem nepochybných nových hranic, které byly označeny předepsaným způsobem.				
	KÚ pro Zlínský kraj KP Valašské Meziříčí Ing. Ivana Mikulenková PGP-1297/2015-836 2015.12.07 15:52:11 CET			

VÝKAZ DOSAVADNÍHO A NOVÉHO STAVU ÚDAJŮ KATASTRU NEMOVITOSTÍ

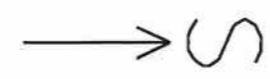
Dosavadní stav			Nový stav										
Označení pozemku parc. číslem	Výměra parcely ha m ²	Druh pozemku Způsob využití	Označení pozemku parc. číslem	Výměra parcely ha m ²	Druh pozemku Způsob využití	Typ stavby Způsob využití	Způs. určený výměr	Porovnání se stavem evidence právních vztahů					
								Díl přechází z pozemku označeného v katastru nemovitostí	dřívější poz. evidenci	Číslo listu vlastnictví	Výměra dílu ha m ²	Označení dílu	
3613/4								3613/4		10001			

Druh věcného břemene: Právo dle listiny.
Oprávněný: Dle listiny.

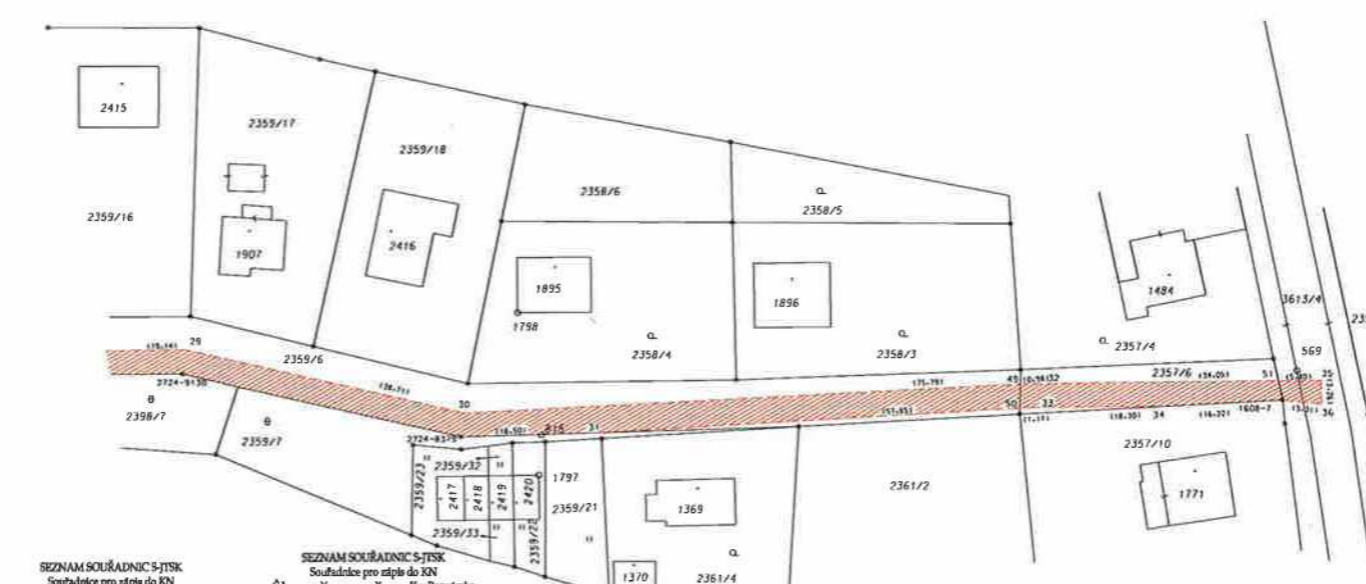


SEZNAM SOUŘADNIC S-JTSK
Souřadnice pro zápis do KN

č.b.	Y	X	Kv.	Poznámka
1	484133.51	1140760.25	3	věcné břemeno
2	484151.28	1140674.99	3	věcné břemeno
3	484155.40	1140647.56	3	věcné břemeno
4	484155.02	1140620.03	3	věcné břemeno
5	484145.07	1140571.73	3	věcné břemeno
6	484144.14	1140552.82	3	věcné břemeno
16	484140.93	1140552.46	3	věcné břemeno
17	484141.83	1140572.15	3	věcné břemeno
18	484151.76	1140620.39	3	věcné břemeno
19	484152.14	1140647.34	3	věcné břemeno
20	484148.07	1140674.41	3	věcné břemeno
21	484130.32	1140759.58	3	věcné břemeno
22	484146.18	1140545.73	3	průsečík
32	484143.48	1140543.65	3	průsečík



GEOMETRICKÝ PLÁN pro vymezení rozsahu věcného břemene k části pozemku	Geometrický plán ověřil úředně oprávněný zeměměřický inženýr	Stejnopis ověřil úředně oprávněný zeměměřický inženýr:
	Jméno, příjmení: Ing. Jana Hanslianová	Jméno, příjmení:
	Číslo položky seznamu úředně oprávněných zeměměřických inženýrů: 2714/2015	Číslo položky seznamu úředně oprávněných zeměměřických inženýrů:
	Dne: 2. 12. 2015 Číslo: 461/2015	Dne: Číslo:
	Náležitosti a přesnosti odpovídá právním předpisům.	Tento stejnopis odpovídá geometrickému plánu v elektronické podobě uloženému v dokumentaci katastrálního úřadu.
Vyhotovitel: CAD-PRO spol. s r.o. Hranická 93 757 01 Valašské Meziříčí IČO 47678771	Katastrální úřad souhlasí s očíslováním parcel.	Ověření stejnopisu geometrického plánu v listinné podobě.
Číslo plánu: 5836-71918a/2015	KÚ pro Zlínský kraj KP Valašské Meziříčí Ing. Ivana Mikulenková PGP-1292/2015-836 2015.12.07 07:50:04 CET	
Okres: Vsetín		
Obec: Rožnov pod Radhoštěm		
Kat. území: Rožnov pod Radhoštěm		
Mapový list: Vsetín 3-0/14		
Dosavadním vlastníkům pozemků byla poskytnuta možnost seznámit se v terénu s průběhem navrhovaných nových hranic, které byly označeny předepsaným způsobem.		



SEZNAM SOUŘADNIC S-JTSK
Souřadnice pro zřetě do KN

Č.č.	Y	X	Kv. Pozemků
2	484521.82	1140750.77	3
3	484518.63	1140750.05	3
4	484519.66	1140753.21	3
5	484480.83	1140754.78	3
6	484483.19	1140758.02	3
7	484439.34	1140762.11	3
8	484439.12	1140758.85	3
9	484392.54	1140760.68	3
10	484390.93	1140764.01	3
11	484389.27	1140760.78	3
12	484389.66	1140755.61	3
13	484392.92	1140758.64	3
14	484389.74	1140759.14	3
15	484393.00	1140759.14	3
16	484389.58	1140683.46	3
17	484392.84	1140683.46	3
18	484347.27	1140761.89	3
19	484347.35	1140764.75	3
20	484314.81	1140765.71	3
21	484305.66	1140762.35	3
22	484302.20	1140762.31	3

SEZNAM SOUŘADNIC S-JTSK
Souřadnice pro zřetě do KN

Č.č.	Y	X	Kv. Pozemků
23	484303.10	1140674.53	3
24	484306.34	1140676.05	3
25	484308.07	1140670.30	3
26	484308.54	1140674.18	3
27	484335.81	1140685.93	3
28	484334.06	1140688.69	3
29	484283.06	1140762.11	3
30	484245.34	1140770.80	3
31	484222.38	1140773.52	3
32	484168.67	1140766.91	3
33	484168.57	1140770.17	3
34	484150.27	1140770.05	3
35	484128.82	1140766.54	3
36	484128.79	1140769.80	3
37	484521.47	1140755.01	7
38	484392.59	1140737.49	3
39	484305.51	1140737.67	3
40	484302.25	1140737.65	3
41	484305.91	1140717.87	3
42	484302.65	1140717.98	3
43	484306.96	1140671.24	3

SEZNAM SOUŘADNIC S-JTSK
Souřadnice pro zřetě do KN

Č.č.	Y	X	Kv. Pozemků
45	484306.93	1140675.55	7
46	484307.51	1140675.05	7
48	484330.75	1140683.08	7
49	484169.66	1140766.96	3
50	484169.74	1140770.24	3
51	484134.62	1140766.93	3

VÝKAZ DOSAVADNÍHO A NOVÉHO STAVU ÚDAJŮ KATASTRU NEMOVITOSTÍ

Dosavadní stav				Nový stav			
Číslo pozemku	Výměra parcely	Druh pozemku	Číslo pozemku	Výměra parcely	Druh pozemku	Typ stavby	Číslo pozemku
2357/6			2357/6				2357/6
2359/1			2359/1				2359/1
2359/2			2359/2				2359/2
2359/6			2359/6				2359/6
2359/10			2359/10				2359/10
2359/15			2359/15				2359/15
2359/29			2359/29				2359/29
2359/4			2359/4				2359/4

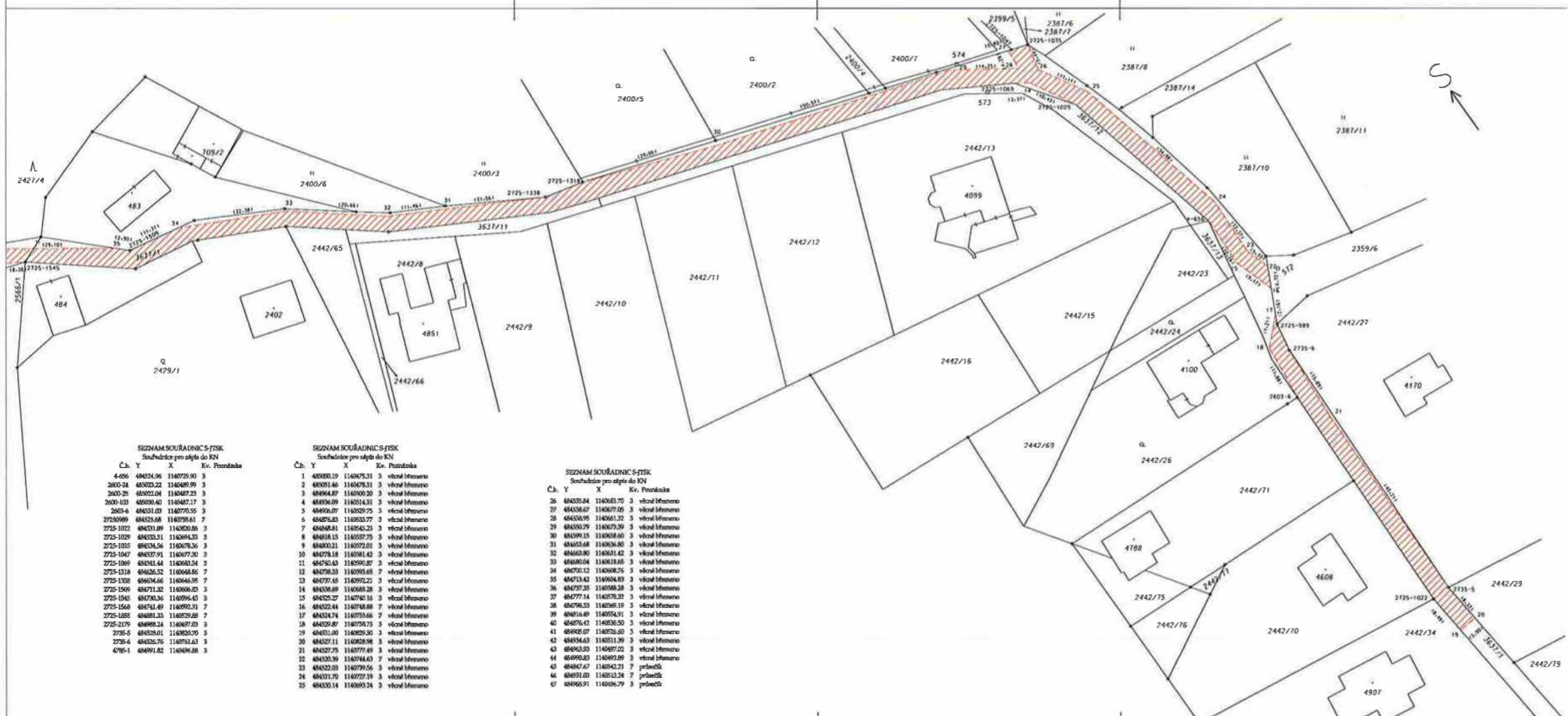
Druh výměrného měřítka: Prvo die listiny.
Opisovány: Die listiny.

SEZNAM SOUŘADNIC S-JTSK
Souřadnice pro zřetě do KN

Č.č.	Y	X	Kv. Pozemků
1608-7	484134.07	1140769.22	3
1608-24	484389.15	1140757.57	3
2724-8379	484345.79	1140774.05	3
2724-9130	484283.43	1140755.37	6
2724-9688	484316.55	1140677.00	7
2724-9721	484319.70	1140679.47	7
2725-989	484523.68	1140755.61	7
5838-16	484572.44	1140748.88	7
5838-17	484524.74	1140753.66	7
5838-22	484520.39	1140744.63	7

GEOMETRICKÝ PLÁN
pro
vyměření rozvahy výměrného
měřítka k část pozemků

Comisický plán ověřit státní geodetický měřičský ústav Datum, příjmení Ing. Jana Havelková	Státní geodetický měřičský ústav Datum, příjmení Ing. Jana Havelková
Číslo publikace 2714/2015	Číslo publikace 422/2015
Dne: 27.11.2015	Dne: 4.12.2015
Název: Závazný pod Radhoštěm 797 01 Valašské Meziříčí IČO 476/8771	Číslo publikace 2015-12-03 07:25:16 CET



VÝKAZ DOSAVIDNÍHO A NOVÉHO STAVU ÚDAJŮ KATASTRU NEMOVITOSTÍ									
Dosařední stav					Nový stav				
Číslo katastr. parcely	Výměra parcely	Druh pozemku	Výměra parcely	Druh pozemku	Typ stavby	Přechodné údaje z předchozího stavu			
						Číslo katastr. parcely	Výměra parcely	Druh pozemku	Typ stavby
2427/4	2427/4
3637/10	3637/10

Druh věcného břevna: Právo díle listiny.
Oprávnění: Díle listiny.

SEZNAM SOUŘADNIC S-JISK
Souřadnice pro sjezd do KN

Č. Y	X	Kv. Početník
4-656	48454.96	114079.90
2803-24	48502.22	114048.99
2403-25	48502.04	114048.23
2620-103	48503.40	114047.17
2603-6	48453.03	114079.55
2755099	48453.68	114079.61
2755-1022	48453.89	114079.65
2755-1029	48453.33	114069.53
2755-1035	48453.56	114069.36
2755-1047	48457.91	114067.30
2755-1069	48454.44	114069.24
2755-1318	48456.52	114068.86
2755-1328	48454.66	114066.96
2755-1509	48471.31	114066.82
2755-1543	48470.36	114066.45
2755-1568	48471.89	114069.23
2755-1885	48481.33	114072.88
2755-2179	48488.24	114067.03
2735-5	48452.01	114062.70
2735-6	48452.76	114071.63
4786-1	48491.82	114066.86

SEZNAM SOUŘADNIC S-JISK
Souřadnice pro sjezd do KN

Č. Y	X	Kv. Početník
1	48009.10	114075.31
2	48009.16	114078.31
3	48004.87	114090.30
4	48006.09	114011.41
5	48006.07	114029.75
6	48025.83	114053.77
7	48048.81	114046.23
8	48018.15	114057.75
9	48003.21	114072.01
10	48078.18	114091.42
11	48450.43	114090.87
12	48078.33	114079.65
13	48077.45	114072.22
14	48038.69	114068.28
15	48423.27	114070.16
16	48422.44	114078.88
17	48453.74	114073.66
18	48423.87	114075.73
19	48451.00	114065.30
20	48427.11	114078.98
21	48427.73	114077.69
22	48452.96	114074.43
23	48423.03	114079.56
24	48431.70	114077.19
25	48430.18	114090.24

SEZNAM SOUŘADNIC S-JISK
Souřadnice pro sjezd do KN

Č. Y	X	Kv. Početník
26	48435.84	114063.70
27	48438.67	114067.69
28	48430.95	114061.32
29	48430.79	114067.39
30	48439.15	114068.60
31	48435.68	114066.80
32	48460.80	114061.42
33	48460.04	114068.66
34	48478.12	114068.25
35	48473.42	114060.43
36	48477.35	114068.28
37	48477.14	114078.31
38	48476.23	114066.15
39	48461.49	114074.91
40	48476.42	114063.50
41	48465.07	114075.60
42	48434.43	114071.39
43	48435.53	114077.52
44	48490.83	114069.89
45	48484.67	114064.21
46	48491.00	114063.24
47	48466.91	114066.79

GEOMETRICKÝ PLÁN		Geometrický plán v rámci územní studie	
pro		Ing. Jana Hamalnová	
vymezení rozsahu věcného břevna k číslu pozemku		27/4/2015	
Datum: 18. 11. 2015		Číslo: 373/2015	
Výkres: CAD/PIC/tyč. a zř. Hranolák 93		757 01 Valašská Město/ÚČO 47678771	
Datum: 30.09.2015		KÚ pro Zlínský kraj, KP Valašské Meziříčí, Ing. Ivana Mikulencová, PGP-1:78.02.15-036, 2015.11.23 10:24:41 CET	

SEZNAM SOUŘADNIC S-JTSK

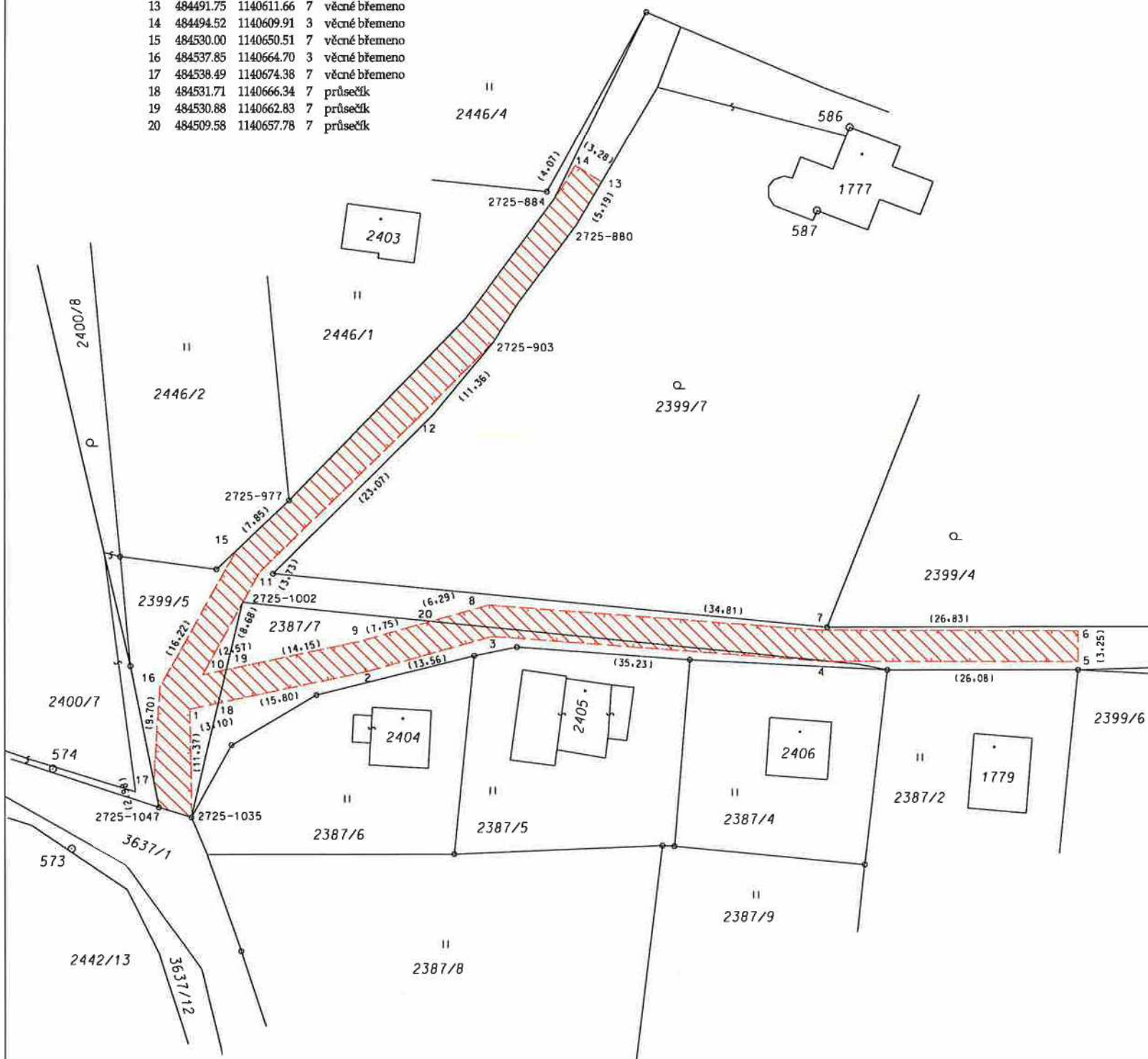
Souřadnice pro zápis do KN

č.b.	Y	X	Kv.	Poznámka
1	484534.74	1140666.99	3	věcné břemeno
2	484516.26	1140663.04	3	věcné břemeno
3	484503.21	1140659.37	3	věcné břemeno
4	484468.08	1140662.02	7	věcné břemeno
5	484442.00	1140662.11	3	věcné břemeno
6	484441.99	1140658.86	3	věcné břemeno
7	484468.82	1140658.77	3	věcné břemeno
8	484503.53	1140656.07	3	věcné břemeno
9	484517.04	1140659.88	3	věcné břemeno
10	484533.39	1140663.37	3	věcné břemeno
11	484527.37	1140652.52	3	věcné břemeno
12	484510.88	1140636.39	3	věcné břemeno
13	484491.75	1140611.66	7	věcné břemeno
14	484494.52	1140609.91	3	věcné břemeno
15	484530.00	1140650.51	7	věcné břemeno
16	484537.85	1140664.70	3	věcné břemeno
17	484538.49	1140674.38	7	věcné břemeno
18	484531.71	1140666.34	7	průsečík
19	484530.88	1140662.83	7	průsečík
20	484509.58	1140657.78	7	průsečík

SEZNAM SOUŘADNIC S-JTSK

Souřadnice pro zápis do KN

č.b.	Y	X	Kv.	Poznámka
2725-880	484494.36	1140616.15	7	
2725-884	484496.64	1140613.38	7	
2725-903	484502.90	1140628.31	7	
2725-977	484524.32	1140645.09	7	
2725-1002	484529.20	1140655.77	7	
2725-1035	484534.56	1140678.36	3	
2725-1047	484537.91	1140677.30	3	



VÝKAZ DOSAVADNÍHO A NOVÉHO STAVU ÚDAJŮ KATASTRU NEMOVITOSTÍ

Dosavadní stav			Nový stav												
Označení pozemku parc. číslem	Výměra parcely ha m ²	Druh pozemku Způsob využití	Označení pozemku parc. číslem	Výměra parcely ha m ²	Druh pozemku Způsob využití	Typ stavby Způsob využití	Způsob určení výměr	Porovnání se stavem evidence právních vztahů							
								Díl přechází z pozemku označeného v		Číslo listu vlastnictví	Výměra dílu		Označení dílu		
								katastru nemovitostí	dělovým poz. evidenci		ha	m ²			
2387/7 2399/5	2387/7 2399/5	.	.	10001 10001

Druh věcného břemene: Právo dle listiny.

Oprávněný: Dle listiny.

GEOMETRICKÝ PLÁN pro vymezení rozsahu věcného břemene k části pozemku	Geometrický plán ověřil úředně oprávněný zeměměřický inženýr	Stejnopis ověřil úředně oprávněný zeměměřický inženýr:
	Jméno, příjmení: Ing. Jana Hanslianová	Jméno, příjmení:
	Číslo položky seznamu úředně oprávněných zeměměřických inženýrů: 2714/2015	Číslo položky seznamu úředně oprávněných zeměměřických inženýrů:
	Dne: 13. 11. 2015 Číslo: 358/2015	Dne: Číslo:
	Náležitostmi a přesností odpovídá právním předpisům.	Tento stejnopis odpovídá geometrickému plánu v elektronické podobě uloženému v dokumentaci katastrálního úřadu.
Vyhotovitel: CAD-PRO spol. s r.o. Hranická 93 757 01 Valašské Meziříčí IČO 47678771 Číslo plánu: 5839-71921/2015 Okres: Vsetín Obec: Rožnov pod Radhoštěm Kat. území: Rožnov pod Radhoštěm Mapový list: Vsetín 3-0/13 Dosavadním vlastníkům pozemků byla poskytnuta možnost seznámit se v terénu s průběhem navrhovaných nových hranic, které byly označeny předepsaným způsobem:	Katastrální úřad souhlasí s očíslováním parcel. KÚ pro Zlínský kraj KP Valašské Meziříčí Bc. Iveta Zemlová PGP-1161/2015-836 2015.11.18 12:35:46 CET	Ověření stejnopisu geometrického plánu v listinné podobě.

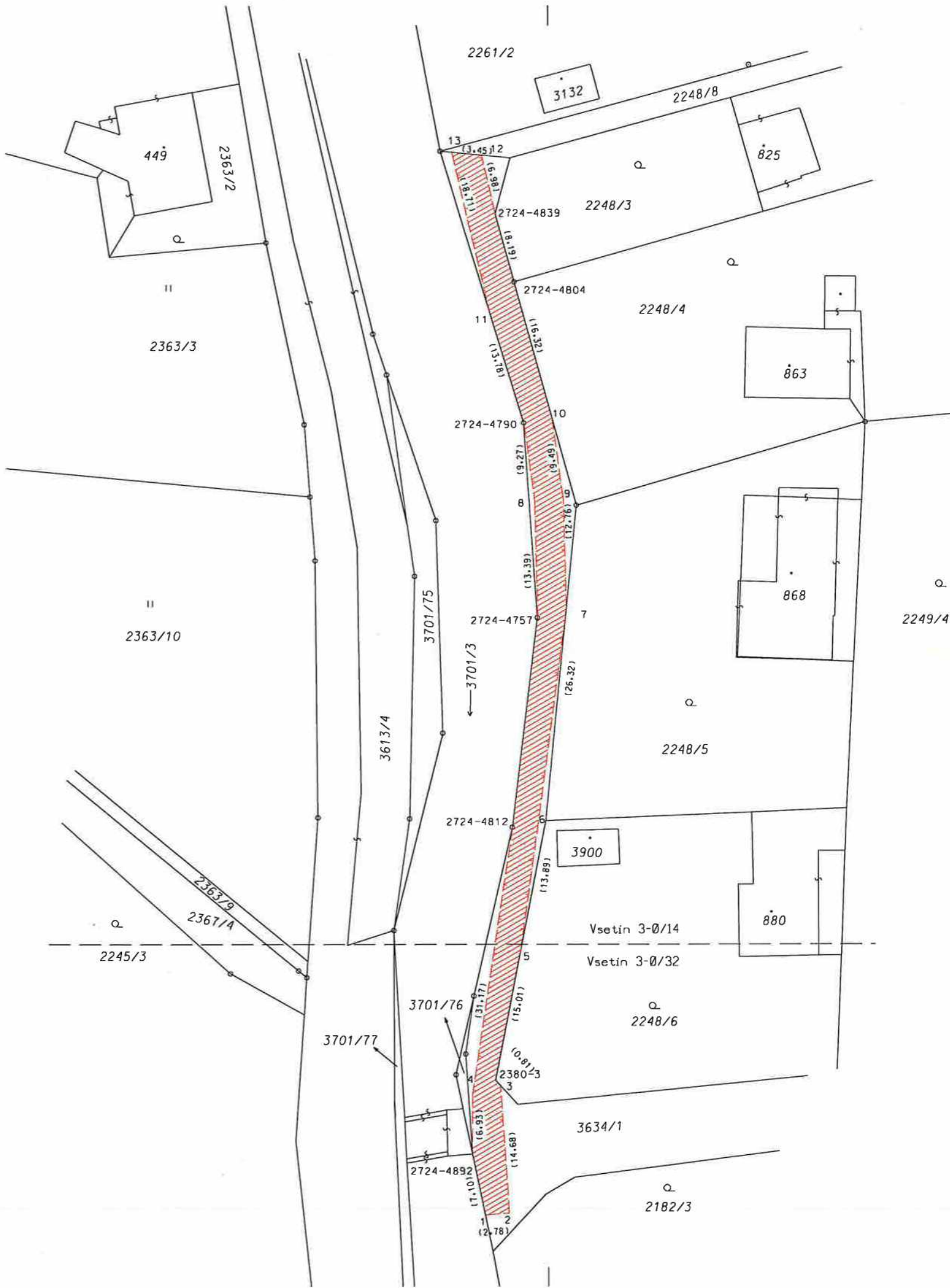
VÝKAZ DOSAVADNÍHO A NOVÉHO STAVU ÚDAJŮ KATASTRU NEMOVITOSTÍ

Dosavadní stav			Nový stav										
Označení pozemku parc. číslem	Výměra parcely ha m ²	Druh pozemku Způsob využití	Označení pozemku parc. číslem	Výměra parcely ha m ²	Druh pozemku Způsob využití	Typ stavby Způsob využití	Způsob určení výměr	Porovnání se stavem evidence právních vztahů					
								Díl přechází z pozemku označeného v		Číslo listu vlastnictví	Výměra dílu		Označení dílu
								katastru nemovitostí	dřívější poz. evidenci		ha	m ²	
2566/1	2566/1	.	10001	.	.	.

Druh věcného břemene: Právo dle listiny.

Oprávněný: Dle listiny.

GEOMETRICKÝ PLÁN pro vymezení rozsahu věcného břemene k části pozemku	Geometrický plán ověřil úředně oprávněný zeměměřický inženýr	Stejnopis ověřil úředně oprávněný zeměměřický inženýr:
	Jméno, příjmení: Ing. Jana Hanslianová	Jméno, příjmení:
	Číslo položky seznamu úředně oprávněných zeměměřických inženýrů: 2714/2015	Číslo položky seznamu úředně oprávněných zeměměřických inženýrů:
	Dne: 23. 11. 2015 Číslo: 397/2015	Dne: Číslo:
	Náležitosti a přesnost odpovídá právním předpisům.	Tento stejnopis odpovídá geometrickému plánu v elektronické podobě uloženému v dokumentaci katastrálního úřadu.
Vyhotovitel: CAD-PRO spol. s r.o. Hranická 93 757 01 Valašské Meziříčí IČO 47678771 Číslo plánu: 5840-71922a/2015 Okres: Vsetín Obec: Rožnov pod Radhoštěm Kat. území: Rožnov pod Radhoštěm Mapový list: Vsetín 3-0/13 Dosavadním vlastníkům pozemků byla poskytnuta možnost seznámit se v terénu s průběhem navrhovaných nových hranic, které byly označeny předepsaným způsobem:	Katastrální úřad souhlasí s očíslováním parcel. KÚ pro Zlínský kraj KP Valašské Meziříčí Ing. Ivana Mikulenková PGP-1207/2015-836 2015.11.27 08:23:14 CET	Ověření stejnopisu geometrického plánu v listinné podobě.



VÝKAZ DOSAVADNÍHO A NOVÉHO STAVU ÚDAJŮ KATASTRU NEMOVITOSTÍ

Dosavadní stav			Nový stav										
Označení pozemku parc. číslem	Výměra parcely ha, m ²	Druh pozemku Způsob využití	Označení pozemku parc. číslem	Výměra parcely ha, m ²	Druh pozemku Způsob využití	Typ stavby Způsob využití	Způs. určení výměr	Porovnání se stavem evidence právních vztahů					
								Díl přechází z pozemku označeného v		Číslo listu vlastnictví	Výměra dílu		Označení dílu
								katastru nemovitostí	dřívější poz. evidenci		ha	m ²	
3634/1				3634/1		10001		

Druh věcného břemene: Právo dle listiny.

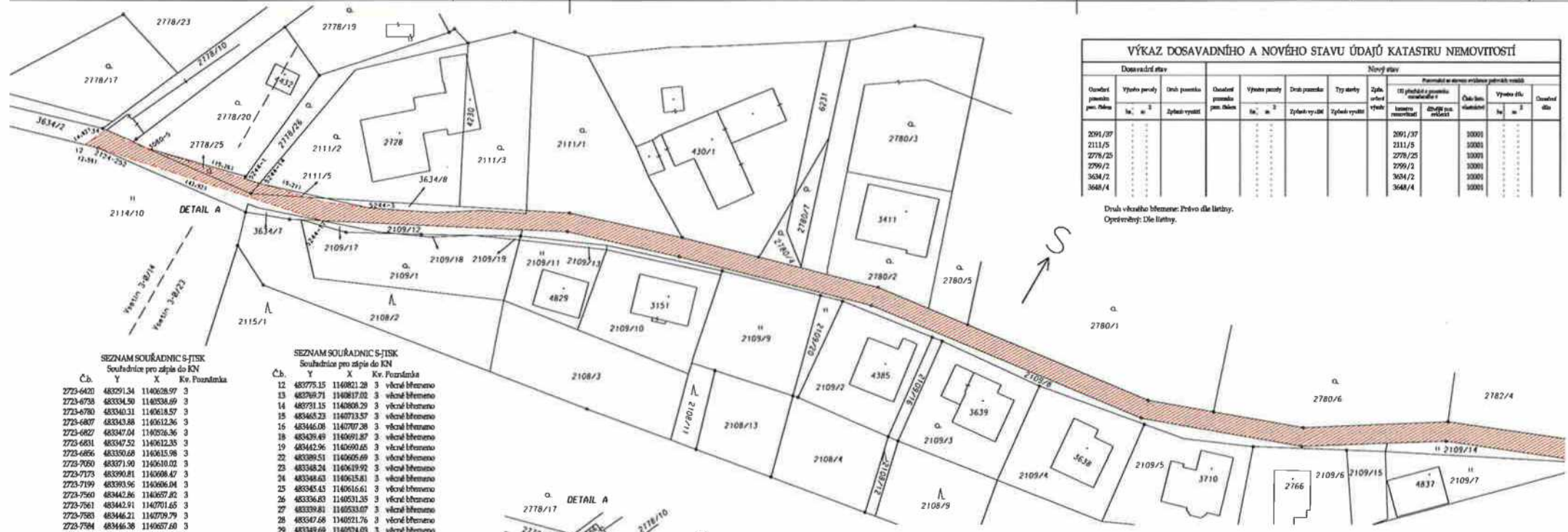
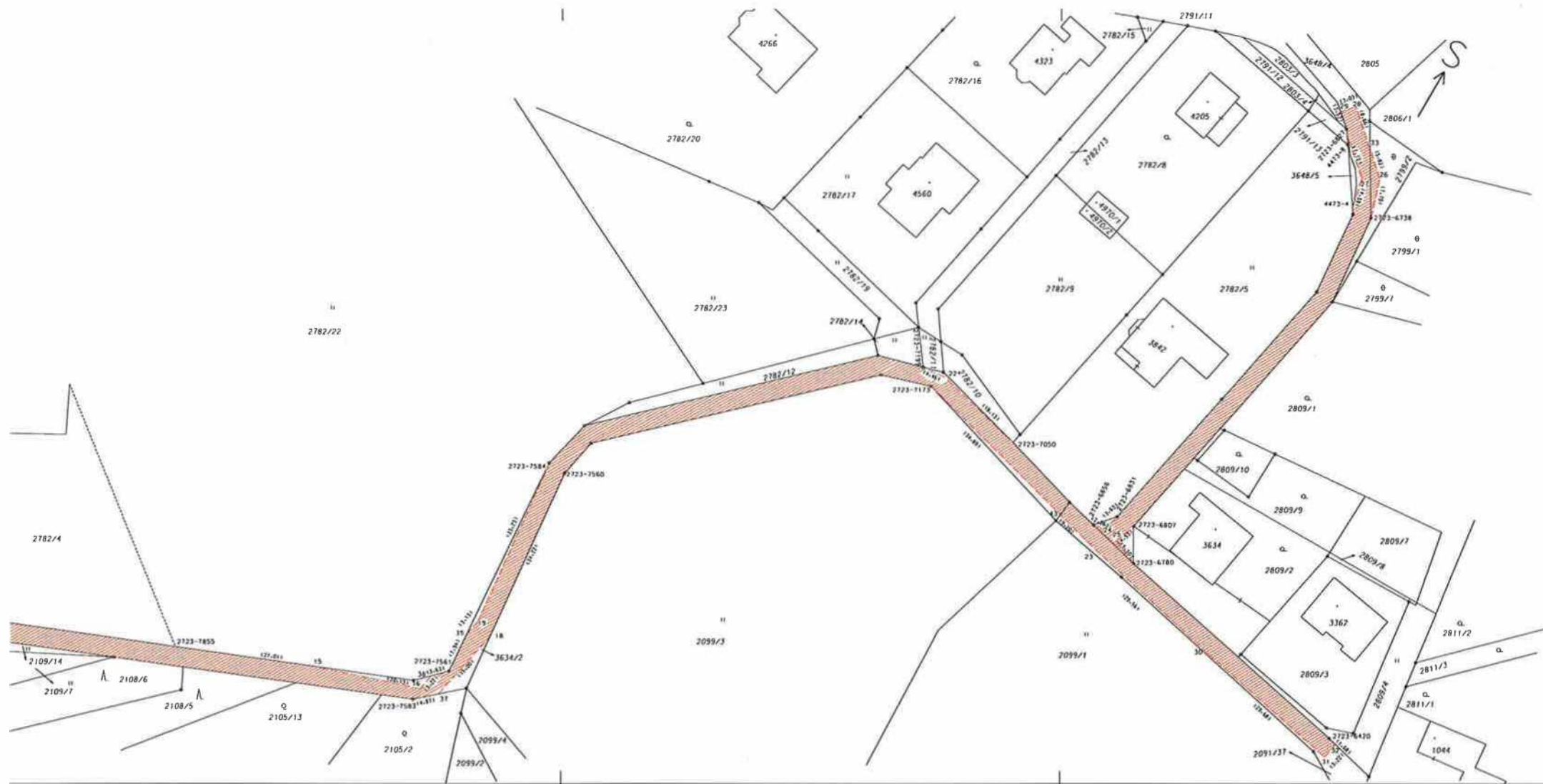
Oprávněný: Dle listiny.

SEZNAM SOUŘADNIC S-JTSK

Souřadnice pro zápis do KN

Č.b.	Y	X	Kv.	Poznámka
2380-3	484090.44	1141015.60	3	
2724-4757	484085.53	1140962.09	3	
2724-4790	484087.10	1140939.51	3	
2724-4804	484088.23	1140923.14	3	
2724-4812	484088.45	1140986.34	3	
2724-4839	484090.41	1140915.25	6	
2724-4892	484093.11	1141024.09	3	
1	484091.66	1141031.04	3	věcné břemeno
2	484088.89	1141030.86	3	věcné břemeno
3	484089.90	1141016.21	3	věcné břemeno
4	484093.10	1141017.16	3	věcné břemeno
5	484087.57	1141000.87	3	věcné břemeno
6	484085.66	1140987.11	3	věcné břemeno
7	484082.21	1140961.02	3	věcné břemeno
8	484085.85	1140948.70	3	věcné břemeno
9	484082.57	1140948.27	3	věcné břemeno
10	484083.88	1140938.87	3	věcné břemeno
11	484091.13	1140926.33	3	věcné břemeno
12	484092.00	1140908.45	3	věcné břemeno
13	484095.43	1140908.12	3	věcné břemeno

GEOMETRICKÝ PLÁN pro vymezení rozsahu věcného břemene k části pozemku	Geometrický plán ověřil úředně oprávněný zeměměřický inženýr	Stejnopis ověřil úředně oprávněný zeměměřický inženýr
	Jméno, příjmení: Ing. Jana Hanslianová	Jméno, příjmení:
	Číslo položky seznamu úředně oprávněných zeměměřických inženýrů: 2714/2015	Číslo položky seznamu úředně oprávněných zeměměřických inženýrů:
	Dne: 18.11. 2015 Číslo: 374/2015	Dne: Číslo:
	Nálezitostní a přesností odpovídá právním předpisům.	Tento stejnopis odpovídá geometrickému plánu v elektronické podobě uloženému v dokumentaci katastrálního úřadu.
Vyhotovitel: CAD-PRO spol. s r.o. Hranická 93 757 01 Valašské Meziříčí IČO 47678771 Číslo plánu: 5841-71923/2015 Okres: Vsetín Obec: Rožnov pod Radhoštěm Kat. území: Rožnov pod Radhoštěm Mapový list: Vsetín 3-0/14, 32 Dosavadním vlastníkům pozemků byla poskytnuta možnost seznámit se v terénu s průběhem navrhovaných nových hranic, které byly označeny předepsaným způsobem.	Katastrální úřad souhlasí s očíslováním parcel. KÚ pro Zlínský kraj KP Valašské Meziříčí Ing. Ivana Mikulenková PGP-1180/2015-836 2015.11.23 11:06:30 CET	Ověření stejnopisu geometrického plánu v listinné podobě.



VÝKAZ DOSAVADNÍHO A NOVÉHO STAVU ÚDAJŮ KATASTRU NEMOVITOSTÍ											
Dosařední stav				Nový stav				Informace o stavu vzhledem k datu vyřazení			
Číslo parcely poz. číslo	Výměr plochy m ²	Typ pozemku	Druh pozemku	Číslo parcely poz. číslo	Výměr plochy m ²	Typ pozemku	Druh pozemku	Číslo parcely poz. číslo	Výměr plochy m ²	Typ pozemku	Druh pozemku
2091/37				2091/37				2091/37	3000		
2111/5				2111/5				2111/5	3000		
2778/25				2778/25				2778/25	3000		
2799/2				2799/2				2799/2	3000		
3634/2				3634/2				3634/2	3000		
3648/4				3648/4				3648/4	3000		

Druh vzhledem k datu: První díl listiny.
Ověřeno: Dle listiny.

SEZNAM SOUŘADNIC S-TISK
Souřadnice pro zápis do KN

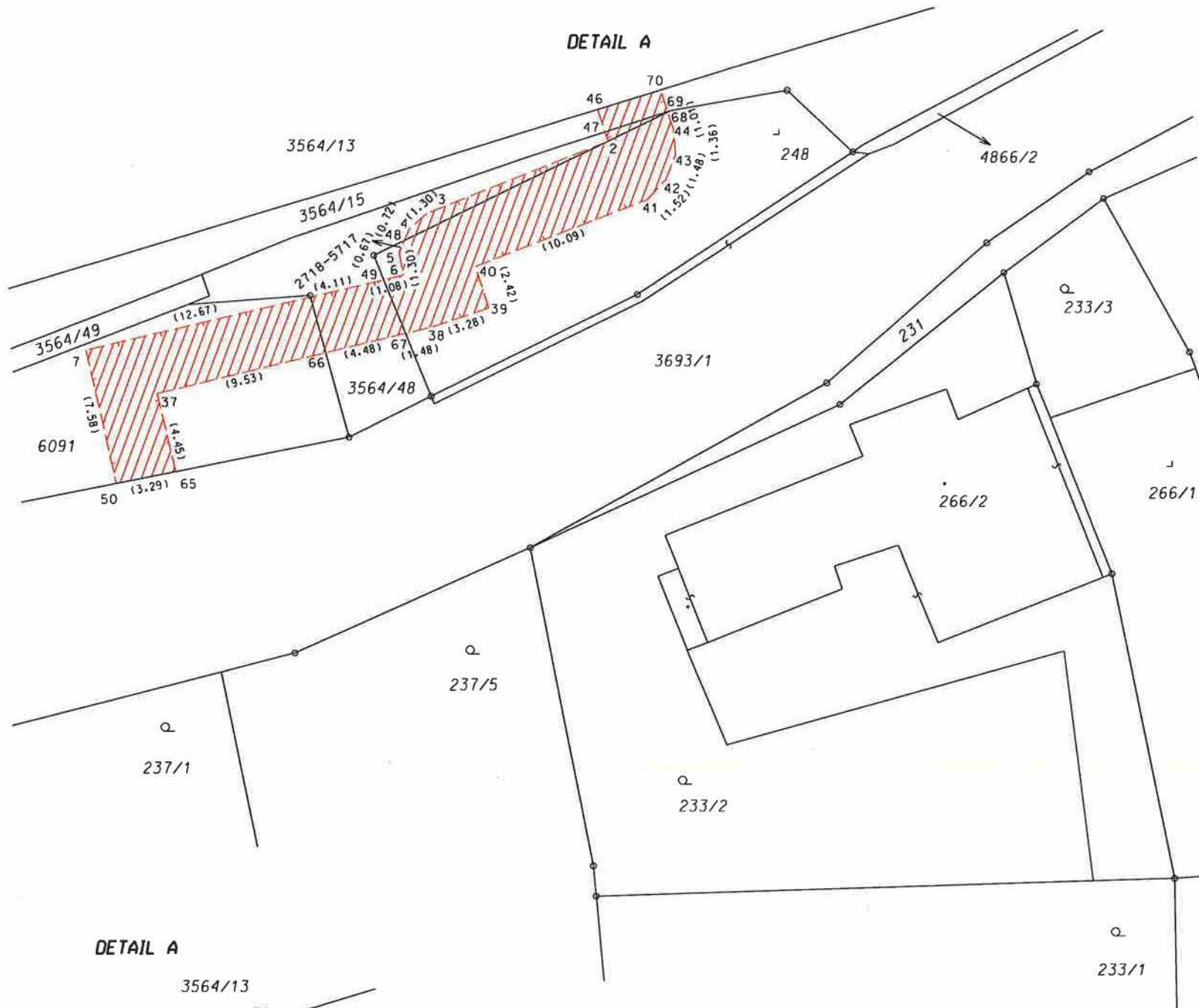
Č.č.	Y	X	Kv. Pozemková
2723-6420	483291.34	1140628.97	3
2723-6738	483334.50	1140538.69	3
2723-6780	483340.31	1140618.57	3
2723-6807	483343.88	1140612.36	3
2723-6827	483347.04	1140528.36	3
2723-6831	483347.52	1140612.35	3
2723-6856	483350.68	1140615.98	3
2723-7050	483371.90	1140610.02	3
2723-7173	483390.81	1140608.47	3
2723-7199	483393.96	1140606.04	3
2723-7560	483442.86	1140607.82	3
2723-7561	483442.91	1140701.65	3
2723-7583	483446.21	1140709.79	3
2723-7584	483446.38	1140657.60	3
2723-7855	483490.30	1140723.61	3
2724-252	483772.66	1140820.57	3
2724-256	483772.99	1140816.85	3
3060-5	483768.05	1140816.07	3
4473-4	483338.85	1140537.96	3
4473-8	483345.62	1140577.98	3
5244-1	483745.24	1140811.92	3
5244-3	483723.59	1140805.14	3
5244-14	483743.24	1140811.22	6
5244-17	483729.68	1140811.51	3

SEZNAM SOUŘADNIC S-TISK
Souřadnice pro zápis do KN

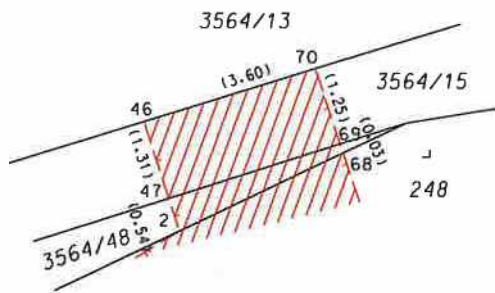
Č.č.	Y	X	Kv. Pozemková
12	483775.15	1140821.28	3
13	483769.71	1140817.02	3
14	483731.15	1140808.29	3
15	483463.23	1140773.57	3
16	483465.06	1140707.28	3
18	483439.49	1140691.87	3
19	483442.96	1140690.65	3
22	483389.51	1140605.69	3
23	483348.24	1140619.92	3
24	483348.63	1140615.81	3
25	483345.45	1140616.61	3
26	483346.63	1140631.35	3
27	483339.81	1140633.07	3
28	483347.66	1140621.76	3
29	483349.69	1140624.03	3
30	483339.43	1140626.52	3
31	483290.26	1140632.52	3
32	483289.71	1140629.37	3
33	483341.21	1140627.50	3
34	483775.21	1140816.87	3
35	483769.47	1140816.47	6
37	483442.58	1140706.55	3
38	483445.49	1140704.21	3
39	483443.53	1140693.73	3
42	483734.29	1140809.06	6
43	483337.12	1140617.53	3

GEOMETRICKÝ PLÁN pro vymezení rozvahy včetně hranice k části pozemku		Geometrický plán (část) opatřený souřadnicí bodů		Souřadnice bodů (část) opatřených souřadnicí bodů	
Autorem výkresu	Ing. Jana Harallová	Číslo přílohy geometrického plánu	2714/2015	Číslo přílohy souřadnicí bodů	439/2015
Datum	30.11.2015	Datum	4.9.2015	Číslo	Číslo
Výkresová technika	CAD-PRO spol. s r.o. Hornická 97 787 01 Valašské Meziříčí IČO 0787971	Vlastník	KÚ pro Zlínský kraj KP Valašské Meziříčí St. úřad. Střelkova PGP-1274/2015-836 2015.12.04 09:55:14 CET	Číslo listiny	Číslo listiny
Číslo plánu	5842-75924a/2015	Číslo listiny	Číslo listiny	Číslo listiny	Číslo listiny
Číslo listiny	5842-75924a/2015	Číslo listiny	Číslo listiny	Číslo listiny	Číslo listiny
Číslo listiny	5842-75924a/2015	Číslo listiny	Číslo listiny	Číslo listiny	Číslo listiny

DETAIL A



DETAIL A



SEZNAM SOUŘADNIC S-JTSK

Souřadnice pro zápis do KN

č.b.	Y	X	Kv.	Poznámka
2718-4872	484030.98	1142836.11	3	
2718-4895	484032.63	1142809.11	3	
2718-4985	484037.46	1142805.31	3	
2718-5717	484082.95	1142751.02	3	
2	484065.03	1142754.98	3	věcné břemeno
3	484075.16	1142751.62	3	věcné břemeno
4	484076.46	1142751.66	3	věcné břemeno
5	484077.70	1142752.29	3	věcné břemeno
6	484078.35	1142753.42	3	věcné břemeno
7	484094.31	1142745.41	3	věcné břemeno
23	484036.16	1142805.04	3	věcné břemeno
24	484032.63	1142808.10	3	věcné břemeno
25	484034.33	1142842.14	3	věcné břemeno
26	484031.59	1142843.92	3	věcné břemeno
27	484027.40	1142836.77	3	věcné břemeno
28	484026.68	1142829.15	3	věcné břemeno
29	484026.96	1142811.50	3	věcné břemeno
30	484029.75	1142806.28	3	věcné břemeno
31	484035.54	1142801.27	3	věcné břemeno
37	484092.87	1142749.77	3	věcné břemeno

SEZNAM SOUŘADNIC S-JTSK

Souřadnice pro zápis do KN

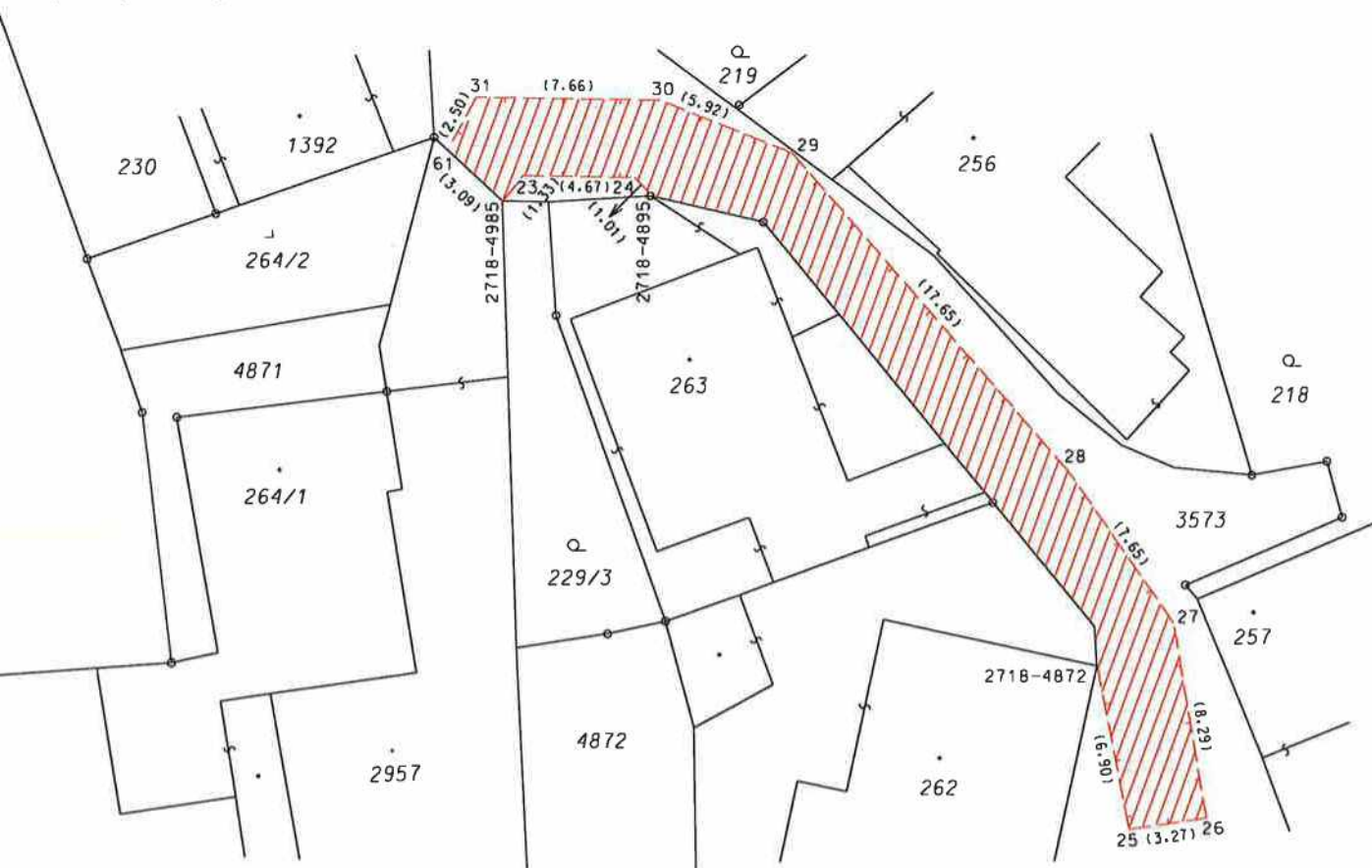
č.b.	Y	X	Kv.	Poznámka
38	484078.97	1142756.63	3	věcné břemeno
39	484075.92	1142757.83	3	věcné břemeno
40	484075.00	1142755.59	3	věcné břemeno
41	484065.44	1142758.82	3	věcné břemeno
42	484063.93	1142758.64	3	věcné břemeno
43	484062.64	1142757.91	3	věcné břemeno
44	484061.86	1142756.80	3	věcné břemeno
46	484064.32	1142753.27	3	průsečík
47	484064.82	1142754.48	3	průsečík
48	484077.10	1142751.99	3	průsečík
49	484079.31	1142752.92	3	průsečík
50	484097.78	1142752.15	3	průsečík
61	484037.84	1142802.24	3	průsečík
65	484094.89	1142753.73	3	průsečík
66	484084.32	1142753.99	3	průsečík
67	484080.30	1142755.97	3	průsečík
68	484061.48	1142755.86	3	průsečík
69	484061.47	1142755.83	3	průsečík
70	484061.00	1142754.67	3	průsečík

VÝKAZ DOSAVADNÍHO A NOVÉHO STAVU ÚDAJŮ KATASTRU NEMOVITOSTÍ

Dosavadní stav			Nový stav										
Označení pozemku parc. číslem	Výměra parcely ha m ²	Druh pozemku Způsob využití	Označení pozemku parc. číslem	Výměra parcely ha m ²	Druh pozemku Způsob využití	Typ stavby Způsob využití	Způsob určení výměr	Porovnání se stavem evidence právních vztahů				Označení dluhu	
								Díl přechází z pozemku označeného v katastru nemovitostí	dřívější poz. evidenci	Číslo listu vlastnictví	Výměra dluhu ha m ²		
st.248	st.248	10001
3564/15	3564/15	10001
3564/48	3564/48	10001
3573	3573	10001
6091	6091	10001

Druh věcného břemene: Právo dle listiny.

Oprávněný: Dle listiny.



GEOMETRICKÝ PLÁN pro vymezení rozsahu věcného břemene k části pozemku	Geometrický plán ověřil úředně oprávněný zeměměřičský inženýr	Stejnopis ověřil úředně oprávněný zeměměřičský inženýr:
	Jméno, příjmení: Ing. Jana Hanslianová	Jméno, příjmení:
	Číslo položky seznamu úředně oprávněných zeměměřičských inženýrů: 2714/2015	Číslo položky seznamu úředně oprávněných zeměměřičských inženýrů:
	Dne: 10. 9. 2015 Číslo: 164/2015	Dne: Číslo:
	Náležitostní a přesnosti odpovídá právním předpisům.	Tento stejnopis odpovídá geometrickému plánu v elektronické podobě tloženému v dokumentaci katastrálního úřadu.
Vyhotovitel: CAD-PRO spol. s r.o. Hranická 93 757 01 Valašské Meziříčí IČO 47678771	Katastrální úřad souhlasí s očíslováním parcel.	Ověření stejnopisu geometrického plánu v listinné podobě.
Číslo plánu: 5848-71925a/2015	KÚ pro Zlínský kraj KP Valašské Meziříčí Ing. Ivana Mikulenková PGP-912/2015-836 2015.09.10 09:50:16 CEST	
Okres: Vsetín		
Obec: Rožnov pod Radhoštěm		
Kat. území: Rožnov pod Radhoštěm		
Mapový list: Vsetín 3-1/14		
Dosavadním vlastníkům pozemků byla poskytnuta možnost seznámit se v terénu s průběhem navrhovaných nových hranic, které byly označeny předepsaným způsobem:		