



Níže uvedeného dne, měsíce a roku uzavřely strany:

1. Svaz vodovodů a kanalizací Žďársko

se sídlem: **Vodárenská 2, 591 01 Žďár nad Sázavou**

zastoupen: **Ing. Petrem Leopoldem, místopředsedou předsednictva**

IČ : **43383513** DIČ: **CZ 43383513**

Reg. pod č. j. **8/93 OkÚ, Žďár nad Sázavou** (*dále jen SVK Žďársko*)

jako vlastník stávající stavby: **kanalizace DN 600 BE** v Novém Městě n. M. ul. Maršovská

2. Město Nové Město na Moravě

se sídlem: **Vratislavovo nám. 103, 592 31 Nové Město na Moravě**

zastoupeno: **panem Michalem Šmardou, starostou města**

IČ: **00294900**

jako investor stavby **„Úprava přechodů pro chodce v Novém Městě na Moravě – ul. Maršovská (u železničního přejezdu)“**

3. VODÁRENSKÁ AKCIOVÁ SPOLEČNOST, a.s.

se sídlem: **Soběšická 820/156, 638 01 Brno**

přístupující k dohodě - z titulu provozovatele a správce majetku SVK Žďársko

zastoupena: **Ing. Karlem Fuchsem, ředitelem divize Žďár nad Sázavou,**

VODÁRENSKÉ AKCIOVÉ SPOLEČNOSTI, a.s.

Studentská 1133, 591 21 Žďár nad Sázavou.

IČ: **49455842** DIČ: **CZ 49455842** (*dále jen VAS*)

Společnost je zapsána v OR odd. B, vložka 1181, vedeném Krajským soudem v Brně

ve smyslu platného zákona 274/2001 Sb. tuto

DOHODU o prostorovém uspořádání staveb

I.

1. **SVK Žďársko** je vlastníkem **stávající kanalizace DN 600 BE** (dále jen „kanalizace“) v městě a k. ú. Nové Město na Moravě, v ul. Maršovská tj. v zájmovém území připravované stavby **„Úprava přechodů pro chodce v Novém Městě na Moravě – ul. Maršovská (u železničního přejezdu)“**. Provozovatelem této „kanalizace“ je VAS.
2. **Město Nové Město na Moravě** je zadavatelem projektové dokumentace a investorem stavby **„Úprava přechodů pro chodce v Novém Městě na Moravě – ul. Maršovská (u železničního přejezdu)“**, jež mj. řeší umístění nových sloupů veřejného osvětlení a zemních kabelových rozvodů v ul. Maršovská v k. ú. Nové Město na Moravě, (dále jen „veřejného osvětlení“) i do ochranného pásma stávající kanalizace DN 600 BE.
3. V zájmovém území se také mohou nacházet potrubí vodovodních a kanalizačních přípojek, tyto přípojky jsou však dle příslušných zákonných ustanovení ve vlastnictví majitelů nemovitostí, jež jsou těmito přípojkami na vodovod a kanalizaci napojeny.
4. Vzájemná prostorová poloha „kanalizace“ a „veřejného osvětlení“ je vyznačena ve výkresu z projektové dokumentace **„Úprava přechodů pro chodce v Novém Městě na Moravě – ul. Maršovská (u železničního přejezdu)“**, který je přílohou této „Dohody o prostorovém uspořádání staveb“.

5. Vzhledem k tomu, že investor stavby „veřejného osvětlení“, z důvodu již existující „kanalizace“, nemůže dodržet zákonem stanovené ochranné pásmo této stavby vodního díla (*dle zák. 274/2001 Sb., § 23, odst. 3, v platném znění činí v tomto případě ochranné pásmo 2.5 m od vnějších líce potrubí na obě strany*), požádal SVK Žďársko, jako vlastníka tohoto zařízení a VAS, jako jeho provozovatele, o udělení souhlasu s prostorovým uspořádáním staveb (*dle zák. 274/2001 Sb., § 23, odst. 5, v platném znění a to souhlasu dle ust. § 23, odst. 5, písm. „a)“ a „d“*).

II.

S ohledem na výše uvedené skutečnosti se účastníci dohodli na následujícím:

SVK Žďársko a VAS s prostorovým uspořádáním staveb, dle zák. 274/2001 Sb., § 23, odst. 5, písm. „a)“ a „d)“, souhlasí za těchto podmínek:

1. Podmínkou realizace stavby „veřejného osvětlení“ v ochranném pásmu „kanalizace“, je dodržení alespoň minimální vzdálenosti „veřejného osvětlení“ dle schválené projektové dokumentace od stávající „kanalizace“ (*od vnějšího líce potrubí ve smyslu zákona 274/2001 Sb. v platném znění*).
2. V případě potřeby provádění jakýchkoliv stavebních prací a prací, souvisejících s údržbou či opravou „veřejného osvětlení“ dle této „Dohody o prostorovém uspořádání staveb“, v ochranném pásmu „kanalizace“ - tj v úsecích vyznačených v situaci dle projektu „veřejného osvětlení“, jež je přílohou této „Dohody o prostorovém uspořádání staveb“, si Město Nové Město na Moravě předem vyžádá souhlas SVK Žďársko a bude respektovat podmínky, které pro provádění těchto prací v zájmu ochrany „kanalizace“ SVK Žďársko stanoví.
3. Město Nové Město na Moravě se zavazuje, že uhradí veškeré škody a újmy, které případně v souvislosti s prováděním prací při vybudování „veřejného osvětlení“ v ochranném pásmu „kanalizace“ vzniknou SVK Žďársko a rovněž případné škody a újmy, které případně vzniknou VAS při vybudování „veřejného osvětlení“ z důvodu přerušení či vadného odvádění odpadních vod.
4. V případě potřeby provádění jakýchkoliv stavebních prací, souvisejících s údržbou či opravou „kanalizace“, je SVK Žďársko oprávněn tyto práce provést sám, či prostřednictvím VAS. Je přitom povinen postupovat tak, aby zabezpečil „veřejné osvětlení“, umístěné v ochranném pásmu „kanalizace“ před poškozením v rozsahu platných stavebních předpisů a norem. Případné vícenáklady na zabezpečení „veřejného osvětlení“, (*tj. rozdíl mezi běžnou cenou nákladu opravy, srovnatelnou s obdobnými opravami a jejím navýšením z důvodu ochrany veřejného osvětlení, což je například ochranné pažení výkopu, umístění ochranného krytu kabelu apod., jejichž navýšení posoudí kvalifikovaný odborník*), se Město Nové Město na Moravě zavazuje uhradit.
5. Pokud přes veškerou péči a dodržení technologických postupů dojde při údržbě a opravách „kanalizace“ k poškození „veřejného osvětlení“, umístěného v ochranném pásmu „kanalizace“, zavazuje se uhradit náklady na uvedení „veřejného osvětlení“ do řádného technického stavu Město Nové Město na Moravě.
6. Pro rozhodnutí správního orgánu ke zhotovení stavby „veřejného osvětlení“ dále platí ostatní podmínky vyjádření VAS čj. ZR/1924/2018-Še, jež je přílohou této dohody a jež je povinen investor dodržet.

III.

Po uzavření této „Dohody o prostorovém uspořádání staveb“ SVK Žďársko a VAS nemají námitky k rozhodnutí správního orgánu pro realizaci stavby:

„Úprava přechodů pro chodce v Novém Městě na Moravě – ul. Maršovská (u železničního přejezdu)“

IV.

„Dohoda o prostorovém uspořádání staveb“ je vyhotovena na základě žádosti Města Nové Město na Moravě, za účelem naplnění zákona č. 274/2001 Sb., § 23, odst. 5, písm. „a“) a „d“).

Tato „Dohoda o prostorovém uspořádání staveb“ je platná a účinná dnem podpisu stranami této dohody.

Tato „Dohoda o prostorovém uspořádání staveb“ je uzavřena v souladu s usnesením Rady města Nové Město na Moravě přijatým na její 55. schůzi dne 11. 06. 2018 pod bodem 38/55/RM/2018, to vše v souladu se zák. č. 128/2000 Sb. o obcích v platném znění.

Uzavření této „Dohody o prostorovém uspořádání staveb“ je realizováno v rámci práv a povinností, vyplývajících ze Stanov a ostatních předpisů SVK Žďársko. „Dohoda o prostorovém uspořádání staveb“ byla schválena předsednictvem SVK Žďársko dne 28.6.2018.

Strany této dohody souhlasí se zněním této „Dohody o prostorovém uspořádání staveb“. Prohlašují, že si ji řádně přečetly a podepsaly podle jejich svobodné vůle, nikoli v tísní a za nápadně nevýhodných podmínek, což stvrzují podpisy svých oprávněných zástupců. Strany této dohody jsou si rovněž vědomy právních důsledků plynoucích z této „Dohody o prostorovém uspořádání staveb“.

„Dohoda o prostorovém uspořádání staveb“ je vyhotovena ve 3 stejnopisech po 3 stranách pro každé paré s přílohami uvedenými v čl. I. a čl. II. této dohody.

Jedno paré „Dohody o prostorovém uspořádání staveb“ je učeno pro SVK Žďársko, 1 paré pro Město Nové Město na Moravě a 1 paré pro VAS.

Tato dohoda nepodléhá uveřejnění v registru smluv dle zákona číslo 340/2015 Sb., o zvláštních podmínkách účinnosti některých smluv, uveřejňování těchto smluv a o registru smluv (zákon o registru smluv), ve znění pozdějších předpisů (dále jen „zákon o registru smluv“). Strany této dohody se dohodly, že dohodu dobrovolně, nad rámec zákona o registru smluv, uveřejní město nejpozději do 30 dnů od uzavření dohody. Pro uveřejnění opravy platí ustanovení tohoto článku o uveřejnění obdobně. SVK Žďársko a VAS podpisem této dohody souhlasí s uveřejněním celého textu této dohody v informačním systému veřejné správy – centrálním registru smluv.

Městu svědčí zákonné zmocnění (zák. č. 89/2012 Sb., občanský zákoník, zák. č. 128/2000 Sb., o obcích) ke shromažďování, nakládání a zpracovávání osobních údajů v souvislosti s uzavřením této dohody.

Žďár nad Sázavou

Dne: 1. 08. 2018

.....
Svaz vodovodů a kanalizací Žďársko
v zastoupení místopředsedou představenstva
Ing. Petrem Leopoldem

Nové Město na Moravě

Dne: 27. 08. 2018

.....
Město Nové Město na Moravě
v zastoupení starostou města
panem Michalem Šmarčákem

Žďár nad Sázavou

Dne: 6. 08. 2018

.....
VODÁRENSKÁ A KANALIZAČNÍ SPOLEČNOST a.s.
v zastoupení ředitelem divize Žďár n. S.
Ing. Karlem Fuchsem

Došlo: 12. 06. 2018

Č.j.: 214/61

Příloha:

ENVIGEST, s. r. o.
Masarykova 305
592 31 NOVÉ MĚSTO NA MORAVĚ

1 08. 2018

Váš dopis č. j.
Číslo jednací ZR/1924/2018-Še
Vyřizuje Šemrinc
Tel. +420 566 651 111
Žďár nad Sázavou 8. 6. 2018

Vyjádření VODÁRENSKÉ AKCIOVÉ SPOLEČNOSTI, a. s., divize Žďár nad Sázavou (dále jen VAS) k projektové dokumentaci k územnímu a stavebnímu řízení na akci: „Úprava přechodů pro chodce v NMnM – ulice Maršovská (u železničního přejezdu)“, p. č. 2045/4, 1071/2, 3432/15, 3432/16, 3432/17, 3432/18, k. ú. Nové Město na Moravě

Investor: Město Nové Město na Moravě, Vratislavovo nám. 103, 592 31 Nové Město na Moravě

Předložená projektová dokumentace zpracovaná projektantem, Ing., zakázkové číslo 1610 (datum 01/2018, datum aktualizace projektu dne 6.6.2018 - zasláno na VAS na e-mail : ...@vaszr.cz) řeší rekonstrukci stávajícího přechodu pro chodce na ul. Maršovská v Novém Městě na Moravě. Součástí přechodu pro chodce bude úprava stávajícího chodníku, zřízení varovných a signálních pásů, osazení dvou stožárů nasvětlení přechodu a osazení nového stožáru veřejného osvětlení (dále jen stavba).

1. Vyjádření k technickému řešení projektu

Dle předloženého technického řešení je stavba (2 ks navržených stožárů VO a kabelový rozvod VO) umístěna mimo jiné i v ochranném pásmu stávající kanalizace (DN 600 BE) ve správě VAS.

Dle zákona č. 274/2001 Sb. § 23, odst. (3) v platném znění je ochranné pásmo kanalizace ve správě VAS 2,5 m od vnějšího líce potrubí kanalizace na obě strany.

K udělení souhlasu k pracím v ochranném pásmu kanalizace ve smyslu zákona č. 274/2001 Sb. (zákon o vodovodech a kanalizacích) § 23, odst. (5) v platném znění je příslušný vlastník kanalizace – SVK Žďársko.

S navrženým řešením v rozsahu dle předložené projektové dokumentace k žádosti o vydání rozhodnutí o umístění stavby a stavebního povolení VAS

souhlasí.

VAS upozorňuje, že v souladu s ustanovením § 159 odst. (1) - (3) zák. č. 183/2006 Sb. v platném znění projektant odpovídá za správnost, celistvost, úplnost a následně i bezpečnost stavby provedené podle jím zpracované projektové dokumentace pro vydání územního rozhodnutí a proveditelnost stavby podle této dokumentace, jakož i za technickou a ekonomickou úroveň projektu technologického zařízení včetně vlivů na životní prostředí. Je povinen dbát právních předpisů a obecných požadavků na výstavbu vztahujících se ke konkrétnímu stavebnímu záměru a působit v součinnosti s příslušnými dotčenými orgány.

VODÁRENSKÁ AKCIOVÁ SPOLEČNOST, a.s.
Divize Žďár nad Sázavou
Studentská 1133, 591 21 Žďár nad Sázavou
Bankovní spojení: 1806751/0100
Telefon: +420 566 651 111, e-mail: divize@vaszr.cz

SÍDLO SPOLEČNOSTI:
Soběšická 820/156, Lesná, 638 00 Brno
IČ: 49455842, DIČ: CZ49455842
Společnost je zaregistrována v obchodním rejstříku
vedeném Krajským soudem v Brně, oddíl B, vložka 1181

www.vodarenska.cz

2. Vyjádření k realizaci stavby „Úprava přechodů pro chodce v NIM – ulice Maršovská (u železničního přejezdu)“

2.1. Před zahájením realizace stavby požadujeme nejprve provést vytyčení trasy vodovodu a kanalizace ve správě VAS včetně vodovodních a kanalizačních přípojek.

Vytyčení vodovodu ve správě VAS Vám na objednávku zajistí útvar dispečinku VAS (telefon: _____).

Vytyčení kanalizace ve správě VAS Vám na objednávku zajistí mistr provozu VaK Nové Město na Moravě, pan _____ (telefon: _____).

Za vytyčení vodovodních a kanalizačních přípojek nacházejících se v zájmovém území stavby je v souladu se zákonem č. 274/2001 Sb. § 3, odst. (3) v platném znění zodpovědný jejich majitel – majitel pozemku či stavby připojených na vodovod a kanalizaci, neprokáže-li se opak.

2.2. V rámci realizace stavby požadujeme respektovat ochranné pásmo:

- vodovodu ve správě VAS v souladu se zákonem č. 274/2001 Sb. § 23, odst. (3) v platném znění – 1,5 m
- kanalizace ve správě VAS v souladu se zákonem č. 274/2001 Sb. § 23, odst. (3) v platném znění – 2,5 m
- vodovodních přípojek v souladu s ČSN 75 5411, článek 4.4 – 1,5 m
- kanalizačních přípojek v souladu s ČSN 75 6101, článek 6.1.13 – 0,75 m.

V místech, kde z prostorových důvodů nebude možné dodržet výše uvedené vzdálenosti, souhlasí VAS s případným umístěním stavby (zejména se jedná o navržené stožáry VO a zemní kabelový rozvod VO) v ochranném pásmu kanalizace ve správě VAS včetně kanalizačních přípojek za těchto podmínek:

- o vytyčení kanalizace ve správě VAS bude provedeno zemní sondou na náklady investora za přítomnosti odpovědného pracovníka VAS, mistra provozu VaK Nové Město na Moravě,
- o minimální vzdálenost vnějšího líce navržené stavby (*chráničky kabelového rozvodu VO*) od vnějšího líce vytyčeného potrubí kanalizace ve správě VAS, vytyčeného potrubí kanalizačních přípojek požaduje VAS v souladu s předloženou situací úprav veřejného osvětlení č. výkresu C401.2, VAS však upozorňuje, že tato minimální vzdálenost musí být v souladu s ČSN 73 6005, tabulka A.2, tj. 0,5 m. Stavba musí být v celé délce uložena do chráničky;
- o minimální vzdálenost vnějšího líce navržené stavby (*základové patky stožáru VO*) od vnějšího líce zemní sondou vytyčeného potrubí kanalizace ve správě VAS, vytyčeného potrubí kanalizačních přípojek požaduje VAS v souladu s předloženou situací úprav veřejného osvětlení č. výkresu C401.2, VAS však upozorňuje, že tato minimální vzdálenost musí být v souladu s ČSN 73 6005, tabulka A.2, tj. 0,5 m. Stavba (*základová patka stožáru VO*) musí být uložena minimálně 0,2 m pod úroveň uložení zemní sondou vytyčeného potrubí kanalizace ve správě VAS, vytyčeného potrubí kanalizačních přípojek.

2.3. Křížení inženýrských sítí s vodovodem a kanalizací ve správě VAS s vodovodními a kanalizačními přípojkami musí být pod úhlem v rozmezí 90 - 60° při respektování minimální svislé vzdálenosti v souladu s ČSN 73 6005. Zemní kabelové rozvody musí být uloženy do chráničky.

2.4. V zájmovém území stavby nesmí být po ukončení stavby v ochranném pásmu vodovodu a kanalizace ve správě VAS včetně přípojek provedeny terénní úpravy, při nichž by došlo ke snížení a navýšení terénu nad vodovodem a kanalizací ve správě VAS a přípojkami v rozporu se zákonem č. 274/2001 Sb. § 23, odst. (5), písmeno d) v platném znění, v rozporu s ČSN 75 5401, s ČSN 75 5411 a s ČSN 75 6101.

Poklady ovládacích prvků vodovodu a kanalizace ve správě VAS (hydranty, šoupata, uzávěry vodovodních přípojek a kanalizační šachty) musí být osazeny do případné nové nivelety upraveného terénu a musí být trvale volně přístupné.

2.5. Ke kontrole výše uvedených podmínek požadujeme přizvat:

- vodovod a kanalizace ve správě VAS, vodovodní a kanalizační přípojky (na veřejném prostranství) - mistra provozu VaK Nové Město na Moravě, pana

O vlastní kontrole musí být sepsán zápis – *příloha č. 1.*

2.6. Případné škody na zařízení ve správě VAS způsobené stavbou „Úprava přechodů pro chodce v NMnM – ulice Maršovská (u železničního přejezdu)“ hradí investor. Případné přeložky zařízení ve správě VAS vyvolané stavbou „Úprava přechodů pro chodce v NMnM – ulice Maršovská (u železničního přejezdu)“ hradí dle zákona č. 274/2001 Sb. § 24 v platném znění investor.

2.7. Kladné stanovisko VAS pro uvedení předmětné stavby do užívání vyhotoví VAS až po předložení dokladu uvedeného v bodě 2.5. a dále po předložení níže uvedeného geodetického zaměření stavby.

Doklady uvedené v bodě č. 2.7. prosím předávejte:

- osobně na VAS v úředních dnech (pondělí od 7:00 až 11:00 hod, 12:00 až 15:00 hod, středa od 7:00 až 11:00 hod, 12:00 až 17:00 hod) –
- osobně na VAS mimo úřední dny na podatelnu VAS – dveře č. 18
- zasláním elektronicky na e-mailovou adresu: aszr.cz
- zasláním na adresu - VAS, Studentská 1133, 591 21 Zdár nad Sázavou

3. Vyjádření pro stavební úřad k vydání rozhodnutí o umístění stavby a stavebního povolení

S vydáním rozhodnutí o umístění stavby a stavebního povolení na stavbu „Úprava přechodů pro chodce v NMnM – ulice Maršovská (u železničního přejezdu)“ VAS

souhlasí za předpokladu dodržení následujících podmínek:

s ohledem na to, že stavba zasahuje do ochranného pásma kanalizace v majetku SVK Žďársko, je možno vydat požadované rozhodnutí jen na základě písemného souhlasu vlastníka tohoto kanalizace ve smyslu § 23 odst. (5) zákona o vodovodech a kanalizacích č. 274/2001 Sb. v platném znění.
Kontaktní osoba z SVK Žďársko - telefon: , e-mail: .cz.

Rozhodnutí o umístění stavby a stavební povolení bude dále obsahovat seznam dokladů nutných pro uvedení stavby do užívání, a to zejména:

1. geodetické zaměření stavby v listinné podobě i v prostředí MicroStation (v souřadném systému S-JTSK, data ve formátu dgn)
2. stanovisko VAS o provedené kontrole a převzetí dokladů prokazujících splnění podmínek ochrany zařízení ve správě VAS dotčených stavbou.

Toto vyjádření vydává VAS v zastoupení SVK Žďársko podle čl. VI, odst. 7., písmeno b) a c) Smlouvy o nájmu, provozování a správě vodovodů a kanalizací uzavřené mezi výše uvedenými stranami dne 31. 12. 2013.

Platnost vyjádření je 1 rok ode dne vydání.

Svouhlasem
!

Ing. Karel Fuchs
ředitel divize

Příloha

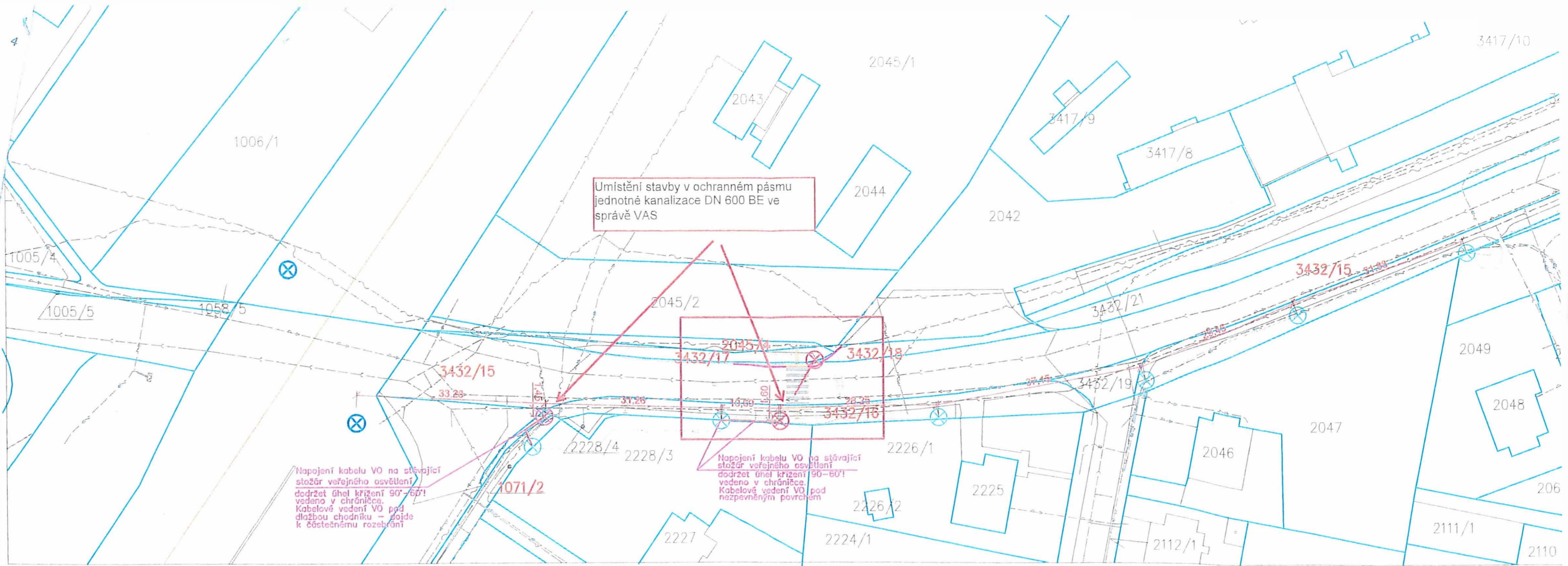
Příloha k bodu vyjádření č. 2.5.

Na vědomí

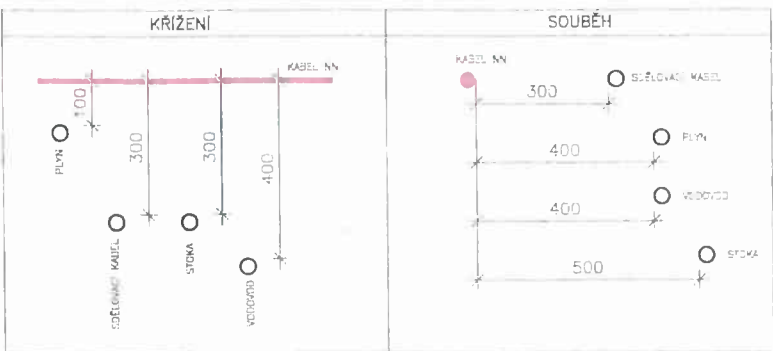
SVK Žďársko – + situace zaslaná na e-mail 8. 6. 2018

VAS, provoz VaK Nové Město na Moravě + situace v SW EVK

VAS, technický útvar – + situace zaslaná na e-mail 8. 6. 2018



MINIMÁLNÍ VZÁDLENOSTI OD OSTATNÍCH SÍTÍ DLE ČSN 73 6005

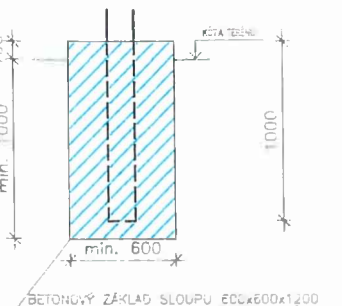


LEGENDA BAREV

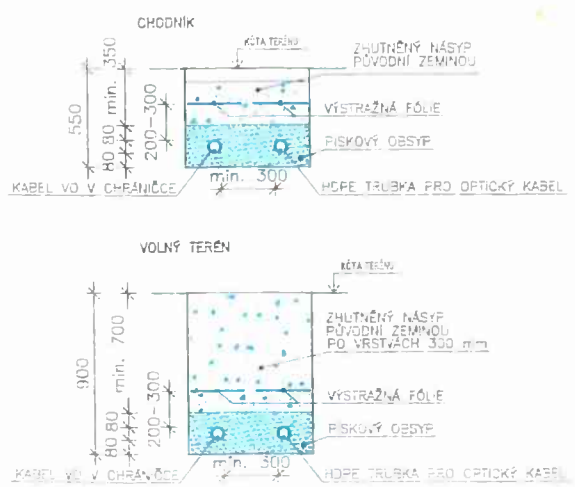
- HRANICE PARCEL
- HRANICE PLOCH Z KN
- ZAMĚŘENÉ HRANICE PLOCH
- ŽELEZNIČNÍ TRATĚ – CSA
- KAMENNÁ OBRUBA – 20mm nad komunikací
- VAROVNÝ A SIGNÁLNÍ PÁS dle vyhlášky 389/2009 Sb.

- NOVÉ STOŽÁRY NASVĚTLENÍ PŘECHODU, v. 6,0 m
- NOVÉ STOŽÁRY VEŘEJNÉHO OSVĚTLENÍ, v. 6,0 m. VÝLOŽNÍK NATAČENÝ SMĚREM DO KOMUNIKACE ul. MARŠOVSKÉ
- STÁVAJÍCÍ STOŽÁRY VEŘEJNÉHO OSVĚTLENÍ
- STÁVAJÍCÍ STOŽÁRY NASVĚTLENÍ ŽELEZNIČNÍHO PŘEJEZDU
- NOVÉ PODZEMNÍ KABELOVÉ VEDENÍ VO
- PŘEVĚS KABELU VO

ZÁKLAD SLOUPU VO



VZOROVÉ PŘÍČNÉ ŘEZY



LEGENDA SÍTÍ

- VNITŘNÍ STP, ELEKTROPŘÍPOJKY, ZAMĚŘENÉ – VE SPRÁVĚ CETIN(O2)
- KANALIZACE – VE SPRÁVĚ VAS
- VODOVOD – VE SPRÁVĚ VAS
- EL. VEDENÍ – VE SPRÁVĚ E.ON
- PLYNOVOD – VE SPRÁVĚ RWE
- KABELOVÉ VEDENÍ VEŘEJNÉHO OSVĚTLENÍ

Zodpovědný projektant	HIP	Vypracoval	ENVIGE
Investor	Město Nové Město n. M., Vratislavova nám. 103, 592 31		
Místo stavby	KO NMM, p. č. 2045/4, 1071/2, 3432/15, 3432/16, 3432/17, 3432/18		tel. 7
Okres	Žďár nad Sázavou	Kraj	Vysočina
Akce	Úpravy přechodů pro chodce v NMnM - ulice Maršovská (u železničního přejezdu)		Formát
Obsah	SITUACE ÚPRAV VEŘEJNÉHO OSVĚTLENÍ		Datum
			Stupeň
			Číslo zakázky
			Měřítko
			1:500