

SMLOUVA

o zřízení věcného břemene

uzavřená v souladu s ustanovením § 59 zákona č. 458/2000 Sb., o podmínkách podnikání a o výkonu státní správy v energetických odvětvích a o změně některých zákonů (energetický zákon), ve znění pozdějších předpisů a v souladu s ustanoveními § 1257 - 1266 a 1299 - 1302 zákona č. 89/2012 Sb., občanský zákoník, ve znění pozdějších předpisů

mezi smluvními stranami:

Město Moravské Budějovice

Sídlo: nám. Míru 31, 67602 Moravské Budějovice
IČO: 00289931
DIČ: CZ00289931
Zastoupena: [redacted] starosta
Bankovní spojení: [redacted]
Číslo účtu: [redacted]

dále jen „**povinný**“

a

GasNet, s.r.o.

Sídlo: Klíšská 940/96, Klíše, 400 01 Ústí nad Labem
Spisová značka: C 23083 vedená u Krajského soudu v Ústí nad Labem
IČO: 27295567
DIČ: CZ27295567

Zastoupena na základě plné moci společnosti

GridServices, s.r.o.

Sídlo: Plynárenská 499/1, Zábřdovice, 602 00 Brno
Spisová značka: C 57165 vedená u Krajského soudu v Brně
IČO: 27935311
DIČ: CZ27935311

Zastoupena na základě plné moci:

[redacted] vedoucím oddělení správy nemovitého majetku – Morava jih
[redacted] technikem správy nemovitého majetku

dále jen „**oprávněný**“

I.

- Povinný prohlašuje, že je výlučným vlastníkem pozemků parc. č. 1308/3, parc. č. 1308/4, parc. č. 1308/5, parc. č. 1308/6, parc. č. 1308/55, parc. č. 1421/41, parc. č. 1421/24, parc. č. 1435/6, parc. č. 1435/36, parc. č. 1435/43, parc. č. 1438/2, zapsaných na LV č. 10001, pro k.ú. Moravské Budějovice, obec Moravské Budějovice, u Katastrálního úřadu pro Vysočinu, katastrální pracoviště Moravské Budějovice (dále jen „**služebné pozemky**“).
Povinný dále prohlašuje, že vlastnictví ke služebným pozemkům ke dni podpisu této smlouvy nepozbyl.
- Oprávněný je vlastníkem plynárenského zařízení „Reko MS Mor. Budějovice - U Vodojemu +1, II. etapa, číslo stavby: 7700070068“ včetně jeho součástí, příslušenství, opěrných a vytyčovacích bodů, které je uloženo ve služebných pozemcích v celkové délce 609,1 m (dále jen „**plynárenské zařízení**“).

II.

- Povinný zřizuje ke služebným pozemkům ve prospěch oprávněného věcné břemeno ve smyslu služebnosti spočívající v:

- a) právu zřídit a provozovat na služebných pozemcích plynárenské zařízení,
 - b) právu vstupovat a vjíždět na služebné pozemky v souvislosti se zřízením, stavebními úpravami, opravami, provozováním a odstraněním plynárenského zařízení (dále jen „**věcné břemeno**“).
2. Věcné břemeno se zřizuje úplatně na dobu neurčitou.
 3. Smluvní strany se dohodly na rozsahu věcného břemene 1 m na obě strany od půdorysu plynárenského zařízení.
 4. Skutečná poloha plynárenského zařízení včetně rozsahu věcného břemene je stanovena a vyznačena v geometrickém plánu č. 2683-200/2015 ze dne 11.12.2015, který vyhotovil Ekoplan s.r.o. a potvrdil dne 16.12.2015 Katastrální úřad pro Vysočinu, katastrální pracoviště Moravské Budějovice. Geometrický plán tvoří nedílnou součást této smlouvy.
 5. Povinný prohlašuje, že služebné pozemky jsou bez faktických i právních vad a neexistují žádné okolnosti, které by bránily řádnému výkonu práv z věcného břemene. Oprávněný práva z věcného břemene přijímá a povinný se zavazuje jejich výkon trpět.
 6. Náklady spojené s běžným udržováním služebných pozemků nese povinný.

III.

1. Smluvní strany se dohodly na jednorázové úplatě za zřízení věcného břemene v celkové výši 31.422,- Kč včetně DPH (slovy Třicetjedentisícpětsetpadesátšest korun českých) (dále jen „**úplata**“).
2. Je-li povinný plátcem daně z přidané hodnoty a hradí-li úplatu oprávněný, slouží tato smlouva jako daňový doklad. Základ daně činí 25.967,- Kč, základní sazba daně z přidané hodnoty 21 %, vypočtená daň 5.455,- Kč. Úplata včetně daně z přidané hodnoty činí 31.422,- Kč (slovy Třicetjedentisícpětsetpadesátšest korun českých). Za datum vystavení daňového dokladu a datum zdanitelného plnění se považuje datum uzavření této smlouvy. Evidenční číslo daňového dokladu: **7700070068_1/VB**.
3. Oprávněný se zavazuje poukázat pod variabilním symbolem, odpovídající číslu smlouvy, na výše uvedený účet povinného úplatu včetně DPH nejpozději do 30 dnů ode dne podpisu smlouvy.
4. Pokud k datu uskutečnění zdanitelného plnění budou u povinného naplněny podmínky ustanovení § 106a zákona č. 235/2004 Sb., o dani z přidané hodnoty, ve znění pozdějších předpisů (dále jen „**ZoDPH**“), je oprávněný oprávněn postupovat podle ustanovení § 109a ZoDPH, tj. zvláštním způsobem zajištění daně. V takovém případě je oprávněný oprávněn uhradit část svého finančního závazku, tedy část sjednané úplaty za zřízení věcného břemene, ve výši vypočtené daně z přidané hodnoty nikoliv na bankovní účet povinného, ale přímo na bankovní účet příslušného správce daně. Tímto bude finanční závazek oprávněného vůči povinnému v části vypočtené výše daně z přidané hodnoty vyrovnáný.

IV.

1. Oprávněný podá návrh na zápis věcného břemene dle této smlouvy do katastru nemovitostí a ponese náklady s tím spojené.
2. Pro případ zamítnutí zápisu věcného břemene na základě této smlouvy katastrálním úřadem se smluvní strany zavazují učinit veškeré relevantní kroky k odstranění překážek provedení zápisu při zachování smyslu a účelu této smlouvy.

V.

K ochraně plynárenského zařízení je dle příslušných ustanovení energetického zákona zřízeno ochranné pásmo v rozsahu 1 m na obě strany od půdorysu plynárenského zařízení. V tomto ochranném pásmu je zakázáno provádět činnosti, které by ve svých důsledcích ohrozily plynárenské zařízení včetně jeho příslušenství, spolehlivost a bezpečnost jeho provozu, zejména stavební činnosti, zemní práce, umístění konstrukcí, zřizování skládek a uskladňování materiálů, není-li oprávněným stanoveno jinak.

VI.

1. Pokud byl povinný nebo uživatel nemovité věci v důsledku výkonu práv oprávněného jako provozovatele distribuční soustavy omezen v souladu s touto smlouvou v obvyklém užívání nemovité věci nebo mu vznikla újma na majetku, má právo na přiměřenou jednorázovou náhradu. Právo na náhradu lze uplatnit u provozovatele distribuční soustavy do 2 let ode dne, kdy k omezení nebo újmě došlo, jinak právo zaniká.
2. Provozovatel distribuční soustavy je povinen co nejvíce šetřit práv vlastníků dotčených nemovitých věcí a vstup na jejich nemovitou věc jim oznámit. Po skončení prací je povinen uvést nemovitou věc do předchozího stavu, nebo není-li to možné s ohledem na povahu provedených prací, do stavu odpovídajícímu předchozímu účelu či užívání dotčené nemovité věci a oznámit tuto skutečnost vlastníku nemovité věci. Po provedení odstranění nebo okleštění stromů je povinen na svůj náklad provést likvidaci vzniklého klesu a zbytků po těžbě.
3. Pokud v důsledku existence věcného břemene vznikne výstavbou, údržbou a opravami stavby, uvedené v čl. I. odst.2, ale i nezaviněně (tj. provozní závadou), povinnému, škoda a znehodnocení pozemku, bude povinnému poskytnuta náhrada škody dle právních předpisů platných a účinných v době vzniku škody.

VII.

Doložka dle zákona o obcích

1. Povinná z věcného břemene prohlašuje, že tato Smlouva je uzavřena v souladu s ustanovením §41 odst. 2 zákona č. 128/2000Sb., o obcích v platném znění.
2. Tato smlouva o zřízení věcného břemene nepodléhá ve smyslu zákona č. 340/2015 Sb., o zvláštních podmínkách účinnosti některých smluv, uveřejňování těchto smluv a o registru smluv (zákon o registru smluv) uveřejnění v registru smluv. Smluvní strany se dohodly, že smlouvu dobrovolně, nad rámec zákona o registru smluv uveřejní. Uveřejnění této smlouvy bude zajištěno bez zbytečného odkladu po jejím uzavření.
3. Smlouvu bez zbytečného odkladu, nejpozději do 10 dnů od uzavření smlouvy, uveřejní povinný (dále jen „strana povinná“). Pro případ potřeby opravy uveřejněné smlouvy nebo metadat smlouvy je smluvními stranami ujednáno, že tyto opravy bude povinná uveřejnit strana povinná. Pro zveřejnění opravy platí ustanovení tohoto článku u uveřejnění obdobně.
4. Smluvní strany prohlašují, že tato smlouva neobsahuje obchodní tajemství, jež by nebylo možné uveřejnit.

VIII.

GasNet, s.r.o. je, ve smyslu Nařízení Evropského parlamentu a Rady (EU) 2016/679 ze dne 27. dubna 2016 o ochraně fyzických osob v souvislosti se zpracováním osobních údajů a o volném pohybu těchto údajů a o zrušení směrnice 95/46/ES (obecné nařízení o ochraně osobních údajů), správcem osobních údajů subjektů údajů. Informace o jejich zpracování vyžadované platnými právními předpisy, včetně jejich rozsahu a účelu zpracování, přehledu práv a povinností GasNet, s.r.o. a aktualizovaného seznamu zpracovatelů osobních údajů, jsou zveřejněny na webové stránce GasNet, s.r.o. (www.gasnet.cz/cs/informace-o-zpracovani-osobnich-udaju) a při uzavírání smlouvy nebo kdykoli v průběhu jejího trvání budou subjektu údajů poskytnuty na jeho vyžádání, adresované písemně na adresu sídla GasNet, s.r.o. nebo do jeho datové schránky ID rdxzhzt.

IX.

1. Smlouva se vyhotovuje v 3 stejnopisech, z nichž po 1 obdrží každá smluvní strana, 1 stejnopis je určen pro potřeby řízení před katastrálním úřadem.
2. Uzavření této smlouvy bylo schváleno usnesením Rady města Moravské Budějovice č. RM-94/2018/4 ze dne 26.6.2018.


23. 08. 2018

V Moravských Budějovicích dne

V Brně dne 9. 8. 2018


Povinný:

Oprávněný:




starosta

vedoucí oddělení správy nemovitého
majetku – Morava jih



technik správy nemovitého majetku



VÝKAZ DOSAVADNÍHO A NOVÉHO STAVU ÚDAJŮ KATASTRU NEMOVITOSTÍ										str. 1	
Nový stav					Dosavadní stav						
Označení pozemku	Výměra parcely	Způsob využití	Druh pozemku	Typ stavby	Způsob využití	Díl přechází z pozemku označeného v katastru nemovitostí	Císlo listu vzhledem k výměrnému plánovacímu územnímu plánování	Výměra dílu	Označení dílu	Oprávnění: die listiny	Druh věcného břemene: die listiny
1308/3	1308/3							1308/3		1308/3	
1308/4	1308/4							1308/4		1308/4	
1308/5	1308/5							1308/5		1308/5	
1308/6	1308/6							1308/6		1308/6	
1308/55	1308/55							1308/55		1308/55	
1421/24	1421/24							1421/24		1421/24	
1421/41	1421/41							1421/41		1421/41	
1435/6	1435/6							1435/6		1435/6	
1435/36	1435/36							1435/36		1435/36	
1435/43	1435/43							1435/43		1435/43	
1438/2	1438/2							1438/2		1438/2	

GEOMETRICKÝ PLÁN pro vymezení rozsahu věcného břemene k části pozemku		Vyvozl: Ekoplan s.r.o. Vondrousova 1210/46, Praha IČO: 64576574 Císlo plánu: 2683-200/2015 Okres: Třebíč Obec: MORAVSKE BUDEJOVICE Kat. území: MORAVSKE BUDEJOVICE Mapový list: DKM Dosádním vlastním pozemků byla poskytnuta možnost seznámit se v terénu s průběhem navrhovaných nových hranic, které byly označeny předepsaným způsobem
Geometrický plán ověřil úředně opatřeným zaměřením inženýr: Jméno, příjmení: [redacted]		Katastrální úřad souhlasí s označením parcel. PGP-315/2015-741 2015.12.16 09:42:40 CET
Geometrický plán ověřil úředně opatřeným zaměřením inženýr: Jméno, příjmení: [redacted]		Císlo polohy seznamu úředně opatřených zaměřených inženýrů: 2567/2011
Císlo polohy seznamu úředně opatřených zaměřených inženýrů: 1700/1997		Dne 11.12.2015 Císlo: 337/2015
Tento stejnopis odpovídá geometrickému plánu v elektronické podobě uloženému v dokumentaci katastrálního úřadu. Ověření stejnopisu provedl [redacted] v listinné podobě		Dne 2.11.2017 Císlo: 254/2017