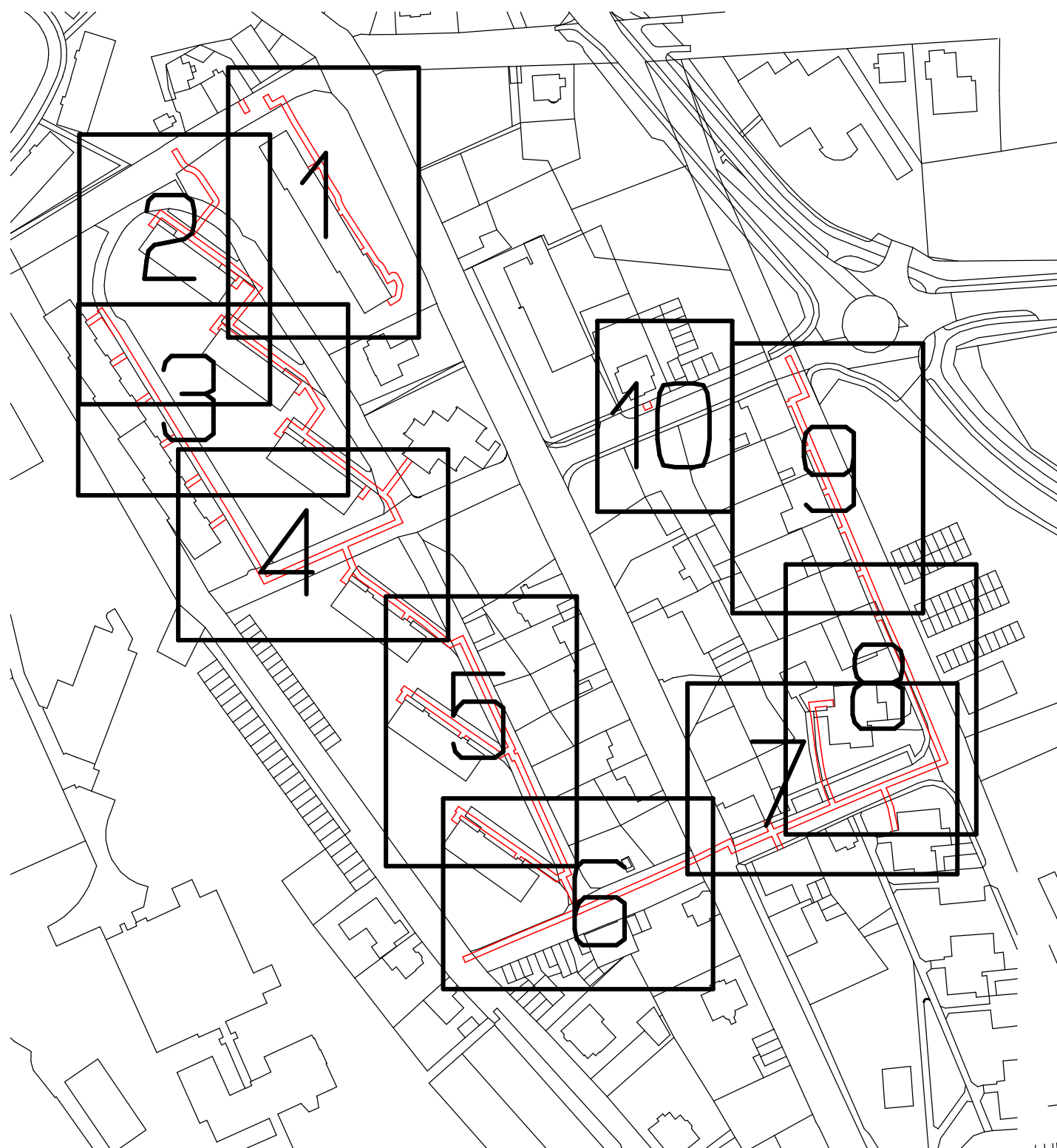


# Přehled kladu listů



VÝKAZ DOSAVADNÍHO A NOVÉHO STAVU ÚDAJŮ KATASTRU NEMOVITOSTÍ														
Dosavadní stav				Nový stav										
Označení pozemku parc. číslem	Výměra parcely		Druh pozemku Způsob využití	Označení pozemku parc. číslem	Výměra parcely		Druh pozemku Způsob využití	Typ stavby Způsob využití	Zpús. určení výměr	Porovnání se stavem evidence právních vztahů				
	ha	m <sup>2</sup>			ha	m <sup>2</sup>				Díl přechází z pozemku označeného v katastru nemovitostí	dřívější poz. evidenci	Číslo listu vlastnictví	Výměra dílu	
876/2											876/2		10001	
876/21											876/21		10001	
876/31											876/31		10001	
876/32											876/32		10001	
876/33											876/33		10001	
876/34											876/34		10001	
878/1											878/1		10001	
878/3											878/3		10001	
878/4											878/4		10001	
878/5											878/5		10001	
878/6											878/6		10001	
878/7											878/7		10001	
878/8											878/8		10001	
892/1											892/1		10001	
896/2											896/2		10001	
896/8											896/8		6828	
898/13											898/13		10001	
898/46											898/46		10001	
898/74											898/74		10001	
898/93											898/93		10001	
899/2											899/2		10001	
910/1											910/1		10001	
910/2											910/2		10001	
910/4											910/4		10001	
910/5											910/5		10001	
910/6											910/6		10001	
2376/8											2376/8		10001	
2380/1											2380/1		10001	
2382/3											2382/3		10001	
2382/15 st.4974											2382/15 st.4974		10001 10792	

Oprávněný: podle smlouvy  
Druh věcného břemene: právo umístění, provozu, údržby a oprav plynovodu

\*) Liberec 2-9/14, Liberec 2-9/23, Liberec 2-9/32 a Liberec 2-9/41

<b>GEOMETRICKÝ PLÁN</b> <b>pro</b> vymezení rozsahu věcného břemene k části pozemku	Geometrický plán ověřil úředně oprávněný zeměměřický inženýr:	Stejnopis ověřil úředně oprávněný zeměměřický inženýr:
	Jméno, příjmení: Ing. Daniel Ditrych	Jméno, příjmení:
	Číslo položky seznamu úředně oprávněných zeměměřických inženýrů: 2731/2015	Číslo položky seznamu úředně oprávněných zeměměřických inženýrů:
	Dne: 22. června 2017      Číslo: 111/2017	Dne:      Číslo:
Náležitosti a přesnosti odpovídá právním předpisům.	Tento stejnopis odpovídá geometrickému plánu v elektronické podobě uloženému v dokumentaci katastrálního úřadu.	
Vyhotovitel: GEOŠRAFO s.r.o. Zemědělská 1091 50003 Hradec Králové	<b>Katastrální úřad souhlasí s očišlováním parcel.</b>	
Číslo plánu: 6003-10861/2017	<b>Ověření stejnopisu geometrického plánu v listinné podobě.</b>	
Okres: Jablonec nad Nisou		
Obec: Jablonec nad Nisou		
Kat. území: Jablonec nad Nisou		
Mapový list: *)		
Dosavadním vlastníkům pozemků byla poskytnuta možnost seznámit se v terénu s průběhem navrhovaných nových hranic, které byly označeny předepsaným způsobem:		
---		

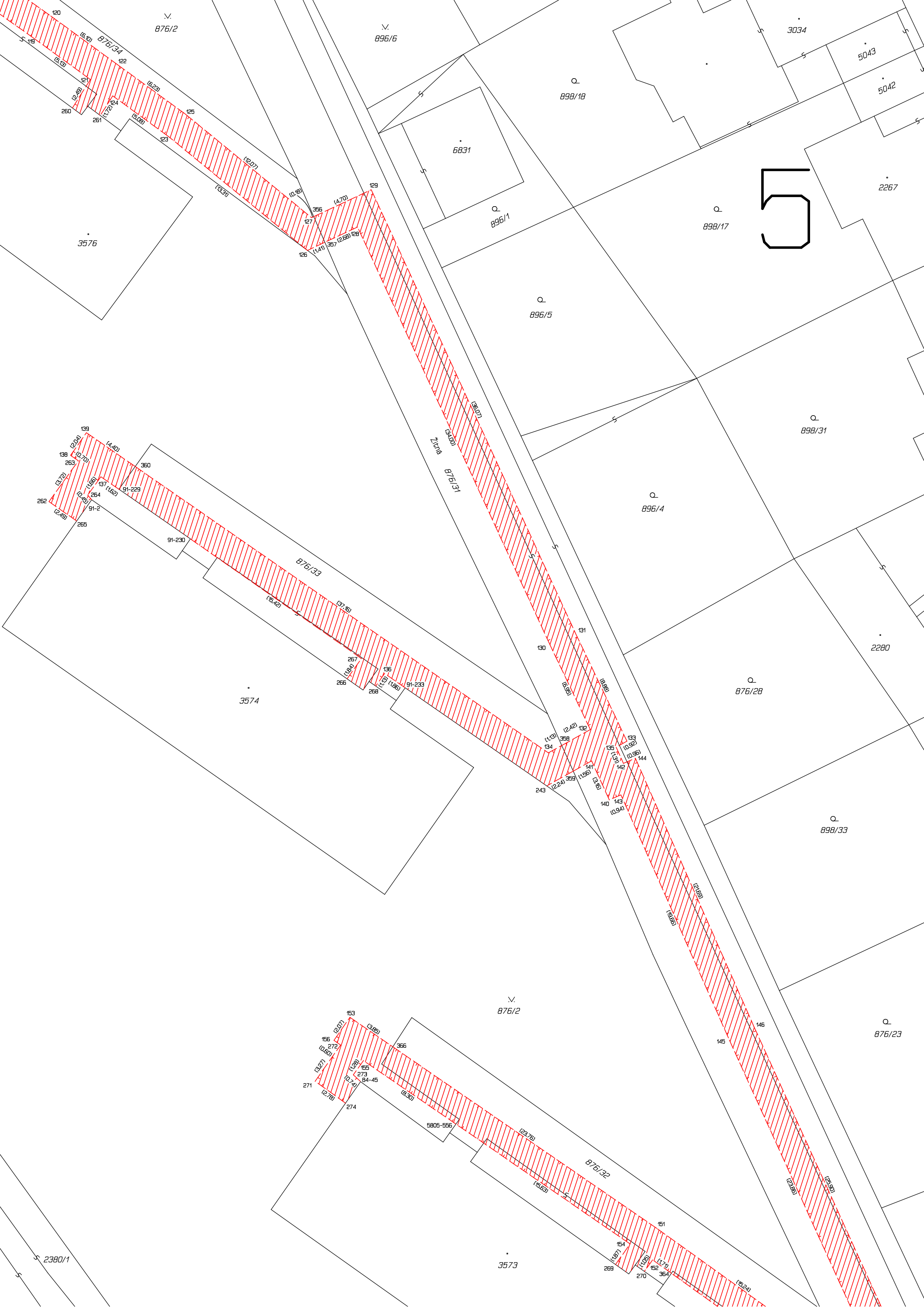


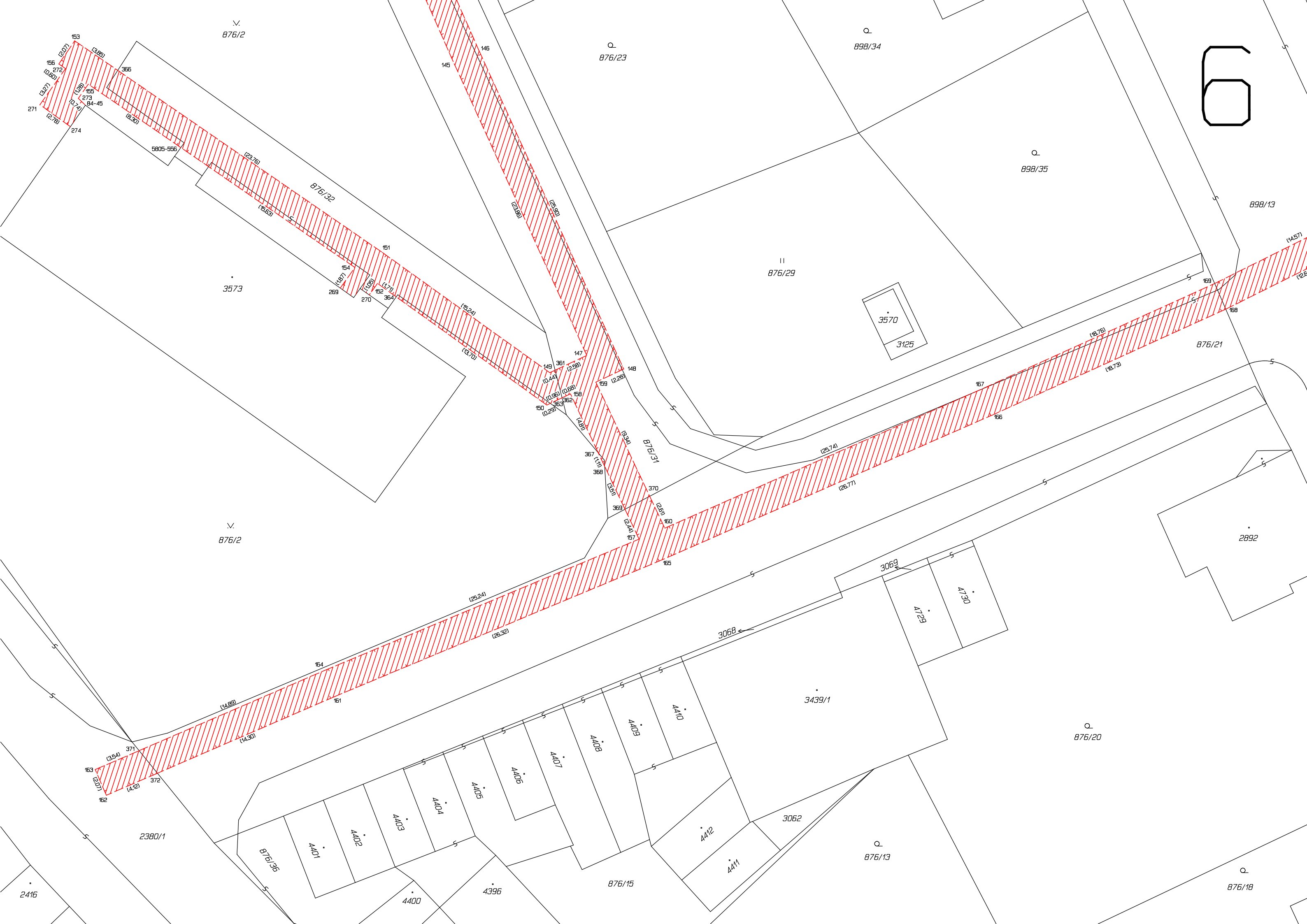


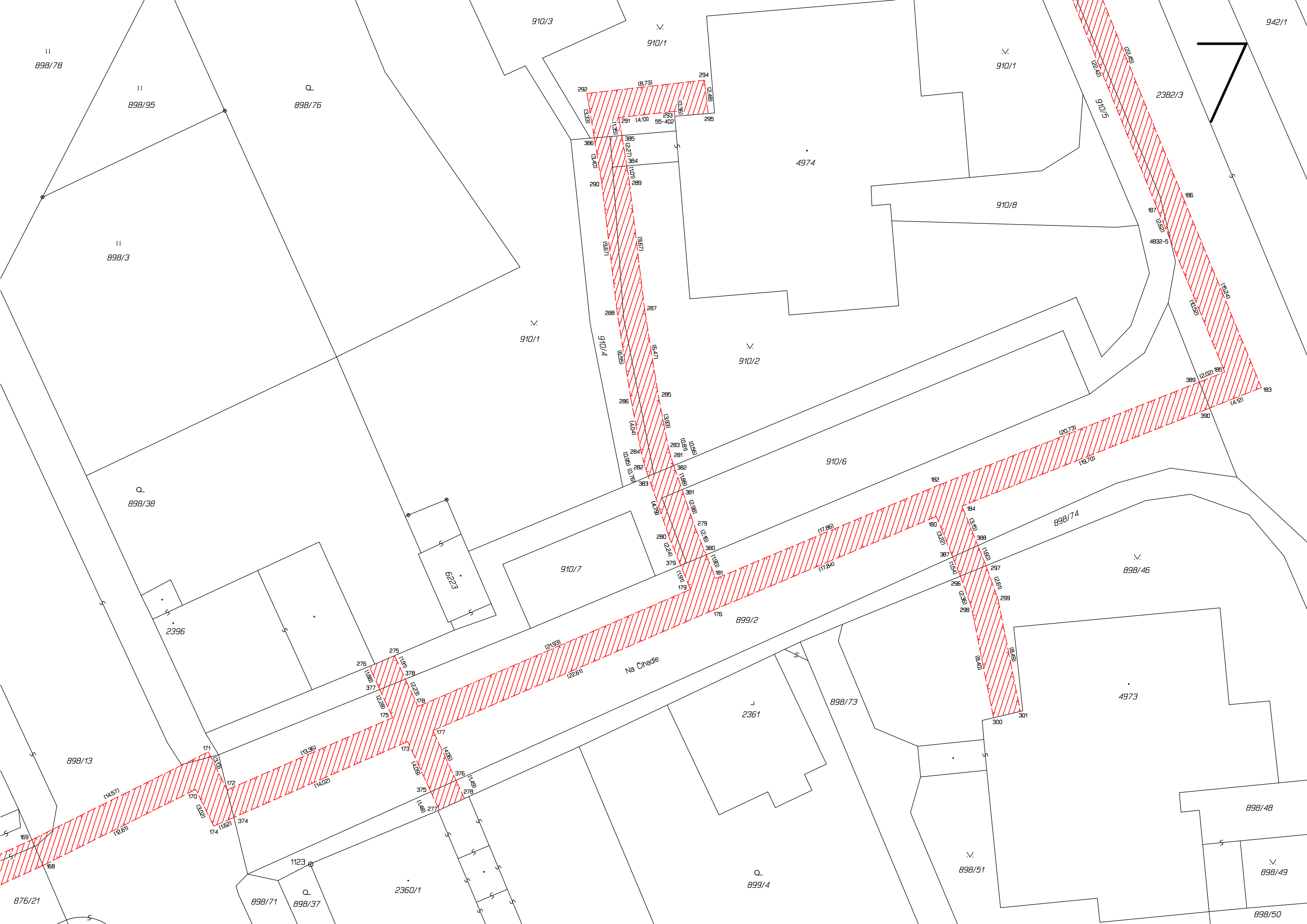












II  
898/78

II  
898/95

Q  
898/76

910/3

V.  
910/1

V.  
910/1

942/1

II  
898/3

V.  
910/1

V.  
910/2

Q  
898/38

910/6

910/7

V.  
898/46

898/13

Na Cihadle

2361

898/73

4973

876/21

898/71

Q  
898/37

2360/1

Q  
899/4

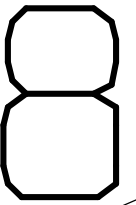
V.  
898/51

898/48

V.  
898/49

898/50







916/12

6114

6115

6116

6117

10

916/3

918/42

918/3

2135

898/91

898/91

898/92

898/93

898/93

918/27

57

58

59

56

2138

898/30

918/28

898/82

923/8

2136

923/7

898/39

898/96

2322