

Smlouva o nájmu

na pronájem pozemků uvedených v příloze č.1 této smlouvy, jedná se o pozemky v katastrálním území Valašské Klobouky, Lipina, Smolina a Mirošov.

1. Smluvní strany:

- Pronajímatel - **Město Valašské Klobouky, IČ 284 611**
zastoupeno Ing. Daliborem Manišem, MPA, starostou
Masarykovo náměstí 189
766 17 Valašské Klobouky
(dále jako pronajímatel)
- Nájemce - **SILENA Valašské Klobouky, s.r.o., IČ 64509702**
zastoupená jednatelem Ing. Josefem Machylem
Sychrov 217
766 01 Valašské Klobouky
(dále jako nájemce)

2. Předmět a účel nájmu:

Předmětem nájmu, upraveného touto nájemní smlouvou je následující zemědělský nemovitý majetek ve vlastnictví pronajímatele - dle Přílohy č. 1. Pronajímatel prohlašuje, že je výlučným vlastníkem (spoluvlastníkem) pozemků uvedených v Příloze č. 1 této nájemní smlouvy a tyto pozemky pronajímatel přenechává k užívání nájemci za účelem zajištění zemědělské výroby.

Pronajímatel pronajímá nájemci pozemky zapsané u Katastrálního úřadu Zlín, pracoviště Valašské Klobouky, které jsou specifikovány v Příloze č.1 této smlouvy na základě usnesení rady Města Valašských Klobouk ze dne 21. června 2010, usnesení číslo 89/495/2010.

3. Náhrada za užívání pozemku:

Usnesením Rady města ze dne 21. června 2010, usnesení číslo 89/495/2010 sjednává se nájemné za pozemky uvedené v Příloze č.1 této smlouvy částkou 600,- Kč/ha/rok.

Roční nájem za užívané pozemky činí celkem 53,87 ha x 600,-Kč/ha/rok = 32.322,- Kč. Výše uvedené nájemné bude hrazeno nájemcem jednou splátkou ročně, vždy do 30. června běžného roku do pokladny MěÚ Valašské Klobouky nebo na účet pronajímatele, [REDACTED]

Nájemné za období od 1.7.2010 do 31.12.2010 ve výši 16.161,- Kč zaplatíte nejpozději do 31.října 2010.

4. Doba nájmu:

Smlouva se sjednává s účinností **od 1. července 2010 na dobu určitou do 31.12.2018** s tím, že pokud nebude dána některou ze smluvních stran výpověď nejpozději 12 měsíců před koncem doby platnosti smlouvy, smlouva se automaticky prodlužuje o pět let.

5. Ostatní ujednání:

1. Poplatníkem daně z nemovitostí za pozemky uvedené v Příloze č. 1 k této smlouvě je jejich vlastník (pronajímatel).

2. Po skončení pronájmu je nájemce povinen vrátit pronajaté pozemky ve stavu, v jakém je převzal, pokud nebude dohodnuto jinak. Konstatuje, že pozemky nemají v terénu vyznačeny své hranice.

Nájemce může pronajaté pozemky po dobu trvání nájmu poskytnout k užívání třetí osobě pouze jako pozemky náhradní. Nesmí se ale měnit účel nájmu.

3. Smlouva o nájmu nabývá platnost dnem podpisu smlouvy oběma smluvními stranami. Změní-li se v průběhu nájemního poměru obecně závazné předpisy o ceně nájemného, bude nájemné upraveno podle těchto předpisů.

4. Smlouva o nájmu je vyhotovena ve třech stejnopisech, z nichž každý má platnost originálu z toho pronajímatel obdrží smlouvu ve dvou a nájemce v jednom vyhotovení.

5. Smluvní strany potvrzují pravost smlouvy svým podpisem. Současně obě strany prohlašují, že si tuto smlouvu přečetly, že smlouva nebyla ujednána v tísní, ani za jinak jednostranně nevýhodných podmínek.

6. Podpisem této nájemní smlouvy byla ukončena nájemní smlouva ze dne 4. ledna 2001 včetně všech dodatků ke dni 30.6.2010.

Valašské Klobouky 30.června 2010

Pronajímatel

Nájemce

Doložka podle § 41 z.č. 128/2000 Sb.

Potvrzuje se, že záměr pronajmout pozemky uvedené v této smlouvě byl zveřejněn podle §39 odst.1 zák.č. 128/2000 Sb. A pronájem byl schválen usnesením rady Města Valašských Klobouk č. 89/495/2010 dne 21. června 2010.

Příloha č.1 ke smlouvě – list č.1

Město Valašské Klobouky

284611

Masarykovo náměstí 189, 76601 Valašské Klobouky

Identifikace pozemku

Katastr	LV	Parcela	Kultura	Celková výměra [ha]	Pronajatý podíl	Příslušná výměra [ha]
684091 Lipina	10001	2 594 / 0 (4)	TTP	0,2820	1 / 1	0,2820
684091 Lipina	10001	2 813 / 98 (0)	orná půda	0,4888	1 / 1	0,4888
684091 Lipina	10001	2 813 / 110 (0)	TTP	0,1660	1 / 1	0,1660
776301 Mirošov u Val. Klobouk	10001	2 266 / 0 (0)	orná půda	0,3483	1 / 1	0,3483
776301 Mirošov u Val. Klobouk	10001	2 297 / 0 (0)	ostatní plocha	0,6799	1 / 1	0,6799
776301 Mirošov u Val. Klobouk	10001	2 312 / 1 (0)	orná půda	0,4095	1 / 1	0,4095
776301 Mirošov u Val. Klobouk	10001	2 312 / 6 (0)	orná půda	0,1476	1 / 1	0,1476
776301 Mirošov u Val. Klobouk	10001	2 316 / 13 (0)	orná půda	2,2656	1 / 1	2,2656
776301 Mirošov u Val. Klobouk	10001	2 317 / 1 (0)	ostatní plocha	4,2963	1 / 1	4,2963
776301 Mirošov u Val. Klobouk	10001	2 319 / 1 (0)	orná půda	7,8542	1 / 1	7,8542
776301 Mirošov u Val. Klobouk	10001	2 326 / 1 (0)	TTP	3,8820	1 / 1	3,8820
776301 Mirošov u Val. Klobouk	10001	2 326 / 2 (0)	TTP	5,2658	1 / 1	5,2658
776301 Mirošov u Val. Klobouk.	10001	2 326 / 17 (0)	TTP	0,0137	1 / 1	0,0137
776301 Mirošov u Val. Klobouk.	10001	2 473 / 0 (0)	TTP	0,1122	1 / 1	0,1122
776301 Mirošov u Val. Klobouk.	10001	2 483 / 1 (0)	TTP	0,4374	1 / 1	0,4374
776301 Mirošov u Val. Klobouk.	10001	2 545 / 0 (0)	orná půda	0,1316	1 / 1	0,1316
751103 Smolina	10001	2 104 / 2 (0)	TTP	0,0905	1 / 1	0,0905
751103 Smolina	10001	2 115 / 2 (0)	orná půda	0,0154	1 / 1	0,0154
751103 Smolina	10001	2 257 / 47 (0)	ostatní plocha	0,0161	1 / 1	0,0161
751103 Smolina	10001	2 595 / 8 (0)	TTP	0,1209	1 / 1	0,1209
751103 Smolina	10001	2 595 / 11 (0)	TTP	0,0280	1 / 1	0,0280
751103 Smolina	10001	2 744 / 9 (0)	orná půda	0,0442	1 / 1	0,0442
751103 Smolina	10001	2 752 / 6 (0)	TTP	0,1207	1 / 1	0,1207
751103 Smolina	10001	2 842 / 19 (0)	orná půda	0,0272	1 / 1	0,0272
751103 Smolina	10001	2 842 / 24 (0)	orná půda	0,4278	1 / 1	0,4278
751103 Smolina	10001	2 889 / 0 (0)	orná půda	0,1644	1 / 1	0,1644
751103 Smolina	10001	2 1015 / 6 (0)	orná půda	0,0917	1 / 1	0,0917
751103 Smolina	10001	2 1075 / 1 (0)	ostatní plocha	0,3936	1 / 1	0,3936
776319 Valašské Klobouky	10001	2 760 / 3 (0)	TTP	0,0722	1 / 1	0,0722
776319 Valašské Klobouky	10001	2 800 / 13 (0)	TTP	0,0107	1 / 1	0,0107
776319 Valašské Klobouky	10001	2 862 / 4 (0)	TTP	0,4316	1 / 1	0,4316
776319 Valašské Klobouky	10001	2 862 / 5 (0)	TTP	0,0200	1 / 1	0,0200
776319 Valašské Klobouky	10001	2 862 / 6 (0)	TTP	0,0349	1 / 1	0,0349
776319 Valašské Klobouky	10001	2 930 / 2 (0)	orná půda	2,8192	1 / 1	2,8192
776319 Valašské Klobouky	10001	2 1014 / 1 (0)	orná půda	0,6563	1 / 1	0,6563
776319 Valašské Klobouky	10001	2 1109 / 1 (0)	orná půda	2,4495	1 / 1	2,4495
776319 Valašské Klobouky	10001	2 1109 / 17 (0)	orná půda	2,0374	1 / 1	2,0374
776319 Valašské Klobouky	10001	2 1190 / 4 (0)	ostatní plocha	0,0505	1 / 1	0,0505
776319 Valašské Klobouky	10001	2 1221 / 93 (0)	ostatní plocha	0,0086	1 / 1	0,0086
776319 Valašské Klobouky	10001	2 1340 / 20 (0)	vodní plocha	0,0463	1 / 1	0,0463
776319 Valašské Klobouky	10001	2 1342 / 1 (0)	TTP	2,3701	1 / 1	2,3701
776319 Valašské Klobouky	10001	2 1600 / 26 (0)	orná půda	0,0030	1 / 1	0,0030
776319 Valašské Klobouky	10001	2 1600 / 27 (0)	orná půda	0,1084	1 / 1	0,1084
776319 Valašské Klobouky	10001	2 1600 / 28 (0)	orná půda	0,0054	1 / 1	0,0054
776319 Valašské Klobouky	10001	2 1600 / 29 (0)	orná půda	0,0252	1 / 1	0,0252
776319 Valašské Klobouky	10001	2 1600 / 30 (0)	orná půda	0,0017	1 / 1	0,0017
776319 Valašské Klobouky	10001	2 1600 / 31 (0)	orná půda	0,2951	1 / 1	0,2951
776319 Valašské Klobouky	10001	2 1600 / 32 (0)	orná půda	0,0186	1 / 1	0,0186
776319 Valašské Klobouky	10001	2 1600 / 33 (0)	orná půda	0,1186	1 / 1	0,1186
776319 Valašské Klobouky	10001	2 1624 / 1 (0)	ostatní plocha	0,2714	1 / 1	0,2714
776319 Valašské Klobouky	10001	2 1640 / 1 (0)	TTP	0,8379	1 / 1	0,8379
776319 Valašské Klobouky	10001	2 1654 / 0 (0)	orná půda	0,2043	1 / 1	0,2043
776319 Valašské Klobouky	10001	2 1681 / 4 (0)	orná půda	0,0098	1 / 1	0,0098
776319 Valašské Klobouky	10001	2 1681 / 15 (0)	orná půda	0,0235	1 / 1	0,0235

Příloha č.1 ke smlouvě – list č.2

Město Valašské Klobouky

284611

Masarykovo náměstí 189, 76601 Valašské Klobouky

Identifikace pozemku							
Katastr	LV	Parcela	Kultura	Celková výměra [ha]	Pronajatý podíl	Příslušná výměra [ha]	
776319	Valašské Klobouky	10001	2 1730 / 3 (0)	orná půda	0,3660	1 / 1	0,3660
776319	Valašské Klobouky	10001	2 1730 / 28 (0)	orná půda	0,8080	1 / 1	0,8080
776319	Valašské Klobouky	10001	2 1730 / 34 (0)	orná půda	0,2016	1 / 1	0,2016
776319	Valašské Klobouky	10001	2 1730 / 35 (0)	orná půda	0,2379	1 / 1	0,2379
776319	Valašské Klobouky	10001	2 1782 / 7 (0)	TTP	0,0566	1 / 1	0,0566
776319	Valašské Klobouky	10001	2 1809 / 9 (0)	TTP	0,0047	1 / 1	0,0047
776319	Valašské Klobouky	10001	2 1809 / 12 (0)	TTP	0,0396	1 / 1	0,0396
776319	Valašské Klobouky	10001	2 1844 / 2 (0)	orná půda	2,2718	1 / 1	2,2718
776319	Valašské Klobouky	10001	2 1997 / 2 (0)	orná půda	0,0950	1 / 1	0,0950
776319	Valašské Klobouky	10001	2 2086 / 1 (0)	ostatní plocha	0,2457	1 / 1	0,2457
776319	Valašské Klobouky	10001	2 2100 / 2 (0)	TTP	1,8345	1 / 10	0,1835
776319	Valašské Klobouky	10001	2 2100 / 14 (0)	orná půda	0,0765	1 / 1	0,0765
776319	Valašské Klobouky	10001	2 2100 / 15 (0)	orná půda	0,0030	1 / 1	0,0030
776319	Valašské Klobouky	10001	2 2100 / 16 (0)	orná půda	0,8533	1 / 1	0,8533
776319	Valašské Klobouky	10001	2 2100 / 17 (0)	orná půda	0,6501	1 / 1	0,6501
776319	Valašské Klobouky	10001	2 2105 / 0 (0)	orná půda	0,4874	1 / 1	0,4874
776319	Valašské Klobouky	10001	2 2250 / 0 (0)	TTP	0,6677	1 / 1	0,6677
776319	Valašské Klobouky	10001	2 2309 / 13 (0)	orná půda	0,5105	1 / 1	0,5105
776319	Valašské Klobouky	10001	2 2309 / 14 (0)	orná půda	0,0336	1 / 1	0,0336
776319	Valašské Klobouky	10001	2 2309 / 15 (0)	orná půda	0,0250	1 / 1	0,0250
776319	Valašské Klobouky	10001	2 2309 / 16 (0)	orná půda	0,3388	1 / 1	0,3388
776319	Valašské Klobouky	10001	2 2309 / 67 (0)	TTP	0,7912	1 / 1	0,7912
776319	Valašské Klobouky	10001	2 2309 / 68 (0)	TTP	0,1143	1 / 1	0,1143
776319	Valašské Klobouky	10001	2 2336 / 1 (0)	ostatní plocha	0,0422	1 / 1	0,0422
776319	Valašské Klobouky	10001	2 2336 / 19 (0)	ostatní plocha	0,0098	1 / 1	0,0098
776319	Valašské Klobouky	10001	2 2338 / 3 (0)	TTP	0,0770	1 / 1	0,0770
776319	Valašské Klobouky	10001	2 2338 / 4 (0)	TTP	0,0022	1 / 1	0,0022
776319	Valašské Klobouky	10001	2 2660 / 6 (0)	orná půda	0,1113	1 / 1	0,1113
776319	Valašské Klobouky	10001	2 2660 / 7 (0)	orná půda	0,0035	1 / 1	0,0035
776319	Valašské Klobouky	10001	2 2660 / 8 (0)	orná půda	0,0074	1 / 1	0,0074
776319	Valašské Klobouky	10001	2 2660 / 9 (0)	orná půda	0,0959	1 / 1	0,0959
776319	Valašské Klobouky	10001	2 2660 / 10 (0)	orná půda	0,2976	1 / 1	0,2976
776319	Valašské Klobouky	10001	2 2868 / 4 (0)	TTP	0,0413	1 / 1	0,0413
776319	Valašské Klobouky	10001	2 2877 / 1 (0)	TTP	0,0271	1 / 2	0,0136
776319	Valašské Klobouky	10001	2 2924 / 5 (0)	TTP	0,0007	1 / 1	0,0007
776319	Valašské Klobouky	10001	2 2935 / 4 (0)	TTP	0,7171	1 / 2	0,3586
776319	Valašské Klobouky	10001	2 2950 / 9 (0)	TTP	0,0018	1 / 1	0,0018
776319	Valašské Klobouky	10001	2 3000 / 16 (0)	orná půda	0,0477	1 / 1	0,0477
776319	Valašské Klobouky	10001	2 3020 / 8 (0)	orná půda	0,0135	1 / 1	0,0135
776319	Valašské Klobouky	10001	2 3081 / 4 (0)	orná půda	0,0864	1 / 1	0,0864
776319	Valašské Klobouky	10001	2 3183 / 1 (0)	TTP	0,3619	1 / 1	0,3619
776319	Valašské Klobouky	10001	2 3547 / 12 (0)	TTP	0,0452	1 / 1	0,0452
776319	Valašské Klobouky	10001	2 3560 / 13 (0)	TTP	0,2978	1 / 1	0,2978
776319	Valašské Klobouky	10001	2 3620 / 5 (0)	TTP	0,0732	1 / 1	0,0732
776319	Valašské Klobouky	10001	2 3753 / 4 (0)	TTP	0,2006	1 / 1	0,2006
776319	Valašské Klobouky	10001	2 3762 / 2 (0)	TTP	0,0581	1 / 1	0,0581
776319	Valašské Klobouky	10001	2 3972 / 2 (0)	TTP	0,2747	1 / 1	0,2747
776319	Valašské Klobouky	10001	2 3972 / 3 (0)	TTP	0,0106	1 / 1	0,0106
776319	Valašské Klobouky	10001	2 3979 / 4 (0)	TTP	0,2003	1 / 1	0,2003
776319	Valašské Klobouky	10001	2 4326 / 0 (0)	TTP	0,1420	1 / 1	0,1420
776319	Valašské Klobouky	10001	2 4349 / 4 (0)	orná půda	0,0018	1 / 1	0,0018
776319	Valašské Klobouky	10001	2 4350 / 0 (0)	orná půda	0,0439	1 / 1	0,0439
776319	Valašské Klobouky	10001	2 4352 / 1 (0)	ostatní plocha	0,5562	1 / 1	0,5562
776319	Valašské Klobouky	10001	2 4368 / 1 (0)	ostatní plocha	0,1610	1 / 2	0,0805
Celkem:							53,8707

D o d a t e k č í s . 1

k nájemní smlouvě na pronájem pozemků uvedených v příloze č.1 v katastrálním území
Valašské Klobouky, Lipina, Smolina, Mirošov
ze dne 30.6.2010

- 1. Pronajímatel:** **Město Valašské Klobouky**, IČ 00284611
zastoupeno starostou Ing. Daliborem Manišem, MPA
Masarykovo náměstí 189
766 17 Valašské Klobouky
- 2. Nájemce:** Silena s.r.o., IČ 64509702
zastoupená jednatelem Ing. Josefem Machylem
Sychrov 217
766 01 Valašské Klobouky

uzavřeli dodatek čí. 1 k nájemní smlouvě:

K bodu 2. Předmět a účel nájmu: Usnesením rady města ze dne 8. dubna 2013, usnes. číslo 58/223/2013, schválila rada Města Valašské Klobouky dodatek č. 1, jehož obsahem je změna pronajímaných pozemků-ukončuje se pronájem pozemků parc. č. 862/5 a 862/6 z důvodu převodu těchto pozemků v rámci směnné smlouvy mezi městem a společností Silena s.r.o.Valašské Klobouky.

K bodu 3. Náhrada za užívání pozemku: V souvislosti se změnou výměry pronajímaných pozemků mění se i roční nájemné pronajímaných pozemků a stanovuje se ve výši 32.295,- Kč. Nájemné za období od 1.1. – 31.5.2013 se stanovuje ve výši 13.467,50 Kč Nájemné za období od 1.6. – 31.12.2013 se stanovuje ve výši 18.839,- Kč Dodatek č. 1 nabývá účinnosti od 1.6.2013.

Ostatní ujednání:

1. Ostatní ujednání nájemní smlouvy, uzavřené dne 30.6.2010 se nemění
2. Dodatek čí. 1 k nájemní smlouvě je vyhotoven ve třech stejnopisech, z nichž každý má platnost originálu, z toho pronajímatel obdrží dodatek ke smlouvě ve dvou vyhotoveních a nájemce v jednom vyhotovení.

Valašské Klobouky, 31.5.2013

Pronajímatel

Nájemce:

Doložka podle § 41 z.č 128/2000 Sb.

Potvrzuje se, že dodatek č.1 byl schválen usnesením Rady města Valašských Klobouk č. 58/223/2013 dne 8. dubna 2013.

Dodatek č. 2 k nájemní smlouvě

který ujednali

Město Valašské Klobouky, IČ 00284611, se sídlem Masarykovo náměstí 189, Valašské Klobouky, zast. starostkou Mgr. Eliškou Olšákovou, jako pronajímatel

a

SILENA Valašské Klobouky, s.r.o., IČ.: 64509702, se sídlem Sychrov 217, 766 01 Valašské Klobouky, zast. jednatelem Ing. Josefem Machylem, jako nájemce,

t a k t o :

I.

Na základě smlouvy o nájmu ze dne 30. 6. 2010, užívá nájemce zemědělské pozemky pronajímatele, uvedené v příloze č. 1 této smlouvy. Celková výměra pronajatých pozemků činila ke dni podpisu smlouvy 53 ha 87 a 12 m².

Vzhledem k tomu, že došlo ke změně předmětu nájmu v důsledku toho, že pronajímatel přenechává nájemci do nájmu část pozemků parc. č. 813/143 a 813/144 v k.ú. Lipina, pozemek parc. č. 815/5 v k.ú. Smolina, pozemky parc. 49/9, 316/20, 538/2, 547 a část pozemků parc. č. 517/3, 552/1, 556 a 557/3 v k.ú. Mirošov, pozemky parc. č. 1599/2, 1600/101, 1600/105, 2336/15, 2336/16, 2339/3, 2899/2, 2909/8, 3020/86, 4322, 4351/1, 4351/6, 4359/1, 4363/2 a část pozemků 1626/3, 4351/3 v k.ú. Valašské Klobouky a vzhledem k tomu, že nájemce neužívá pozemky parc. č. 1190/4, 1340/20, 2336/1, 2336/19, 3000/16 a 4352/1 v k.ú. Valašské Klobouky, dohodly se smluvní strany upřesnit předmět nájmu a výši nájemného tímto dodatkem.

II.

Předmětem nájmu, upraveného nájemní smlouvou ze dne 30. 6. 2010 ve znění pozdějšího dodatku, jsou pozemky v katastrálním území Lipina, Smolina, Mirošov a Valašské Klobouky o celkové výměře 51 ha 22 a 64 m², uvedené v příloze č. 1 tohoto dodatku. Pronajímatel a nájemce se dohodli na nájemném ve výši 1.500,-- Kč za nájem 1 ha půdy ročně.

Nájemné nadále činí 76.840,-- Kč ročně.

III.

Pronajímatel a nájemce se dohodli změnit dobu nájmu s tím, že nájem se sjednává od 1. 7. 2010 na dobu určitou do 31. 12. 2021. Pokud nebude dána některou ze smluvních stran výpověď nejpozději 12 měsíců před koncem doby platnosti smlouvy, smlouva se automaticky prodlužuje o pět let.


IV.

Ostatní ujednání nájemní smlouvy zůstávají tímto dodatkem nedotčena.

Tento dodatek ke smlouvě se vyhotovuje ve 2 originálech, po jednom pro každou smluvní stranu a nabývá účinnosti dnem 1. 3. 2017.

Podle § 41 zák. č. 128/2000 Sb. se potvrzuje, že záměr pronajmout pozemky byl zveřejněn podle § 39 zák. č. 128/2000 Sb. a tento dodatek byl schválen usnesením Rady města Valašské Klobouky ze dne 13. 2. 2017, č. 69/108/2017.

Ve Valašských Kloboukách dne 15. 2. 2017



Příloha č. 1 k Dodatku č. 2 Smlouvy o nájmu



Katastr	LV	Parcela	Kultura	Celková výměra	Podíl	Užívaná. vým. [ha]
684091 Lipina	10001	594 / 0 (0)	7 TTP	0,2820	1 / 1	0,2820
684091 Lipina	10001	813 / 98 (0)	2 orná půda	0,4888	1 / 1	0,4888
684091 Lipina	10001	813 / 110 (0)	7 TTP	0,1660	1 / 1	0,1660
684091 Lipina	10001	813 / 143 (0)	14 ostatní plocha	0,2292	1 / 1	0,0097
684091 Lipina	10001	813 / 144 (0)	14 ostatní plocha	0,2063	1 / 1	0,0124
776301 Mirošov u Val. Klob.	10001	49 / 9 (0)	14 ostatní plocha	0,1090	1 / 1	0,1090
776301 Mirošov u Val. Klob.	10001	266 / 0 (0)	2 orná půda	0,3483	1 / 1	0,3483
776301 Mirošov u Val. Klob.	10001	297 / 0 (0)	14 ostatní plocha	0,6799	1 / 1	0,3008
776301 Mirošov u Val. Klob.	10001	312 / 1 (0)	2 orná půda	0,4095	1 / 1	0,4095
776301 Mirošov u Val. Klob.	10001	312 / 6 (0)	2 orná půda	0,1476	1 / 1	0,1476
776301 Mirošov u Val. Klob.	10001	316 / 13 (0)	2 orná půda	2,2656	1 / 1	2,2656
776301 Mirošov u Val. Klob.	10001	316 / 20 (0)	14 ostatní plocha	0,0818	1 / 1	0,0818
776301 Mirošov u Val. Klob.	10001	317 / 1 (0)	14 ostatní plocha	4,2678	1 / 1	1,8469
776301 Mirošov u Val. Klob.	10001	319 / 1 (0)	2 orná půda	7,8542	1 / 1	7,8542
776301 Mirošov u Val. Klob.	10001	326 / 1 (0)	7 TTP	3,8820	1 / 1	3,8820
776301 Mirošov u Val. Klob.	10001	326 / 2 (0)	7 TTP	5,2658	1 / 1	5,2658
776301 Mirošov u Val. Klob.	10001	326 / 17 (0)	7 TTP	0,0137	1 / 1	0,0137
776301 Mirošov u Val. Klob.	10001	473 / 0 (0)	7 TTP	0,1122	1 / 1	0,1122
776301 Mirošov u Val. Klob.	10001	483 / 1 (0)	7 TTP	0,4374	1 / 1	0,4374
776301 Mirošov u Val. Klob.	344	517 / 3 (0)	14 ostatní plocha	0,1780	1 / 9	0,0198
776301 Mirošov u Val. Klob.	10001	538 / 2 (0)	14 ostatní plocha	0,0631	1 / 1	0,0631
776301 Mirošov u Val. Klob.	10001	545 / 0 (0)	2 orná půda	0,1316	1 / 1	0,1316
776301 Mirošov u Val. Klob.	10001	547 / 0 (0)	14 ostatní plocha	0,0906	1 / 1	0,0906
776301 Mirošov u Val. Klob.	10001	552 / 1 (0)	14 ostatní plocha	1,0236	1 / 1	0,3935
776301 Mirošov u Val. Klob.	10001	556 / 0 (0)	11 vodní plocha	0,2085	1 / 1	0,0315
776301 Mirošov u Val. Klob.	10001	557 / 3 (0)	11 vodní plocha	1,1645	1 / 1	0,0150
751103 Smolína	10001	104 / 2 (0)	7 TTP	0,0905	1 / 1	0,0905
751103 Smolína	10001	115 / 2 (0)	2 orná půda	0,0154	1 / 1	0,0154
751103 Smolína	10001	257 / 47 (0)	14 ostatní plocha	0,0161	1 / 1	0,0161
751103 Smolína	10001	595 / 8 (0)	7 TTP	0,1209	1 / 1	0,1209
751103 Smolína	10001	595 / 11 (0)	7 TTP	0,0280	1 / 1	0,0280
751103 Smolína	10001	744 / 9 (0)	2 orná půda	0,0442	1 / 1	0,0442
751103 Smolína	10001	752 / 6 (0)	7 TTP	0,1207	1 / 1	0,1207
751103 Smolína	10001	815 / 5 (0)	14 ostatní plocha	0,0317	1 / 1	0,0317
751103 Smolína	10001	842 / 19 (0)	2 orná půda	0,0272	1 / 1	0,0272
751103 Smolína	10001	842 / 24 (0)	2 orná půda	0,4278	1 / 1	0,4278
751103 Smolína	10001	889 / 0 (0)	2 orná půda	0,1644	1 / 1	0,0494
751103 Smolína	10001	1015 / 6 (0)	2 orná půda	0,0917	1 / 1	0,0917
751103 Smolína	10001	1075 / 1 (0)	14 ostatní plocha	0,3936	1 / 1	0,3936
776319 Valašské Klobouky	10001	760 / 3 (0)	7 TTP	0,0722	1 / 1	0,0722
776319 Valašské Klobouky	10001	800 / 13 (0)	7 TTP	0,0107	1 / 1	0,0107
776319 Valašské Klobouky	10001	862 / 4 (0)	7 TTP	0,4316	1 / 1	0,4316
776319 Valašské Klobouky	10001	930 / 2 (0)	2 orná půda	2,8192	1 / 1	2,8192
776319 Valašské Klobouky	10001	1014 / 1 (0)	2 orná půda	0,6563	1 / 1	0,6563
776319 Valašské Klobouky	10001	1109 / 1 (0)	2 orná půda	2,4495	1 / 1	2,4495
776319 Valašské Klobouky	10001	1109 / 17 (0)	2 orná půda	2,0374	1 / 1	2,0374
776319 Valašské Klobouky	10001	1221 / 93 (0)	14 ostatní plocha	0,0086	1 / 1	0,0086
776319 Valašské Klobouky	10001	1342 / 1 (0)	7 TTP	2,3701	1 / 1	2,3701
776319 Valašské Klobouky	10001	1599 / 2 (0)	2 orná půda	0,2770	1 / 1	0,2770
776319 Valašské Klobouky	10001	1600 / 26 (0)	2 orná půda	0,0030	1 / 1	0,0030
776319 Valašské Klobouky	10001	1600 / 27 (0)	2 orná půda	0,1084	1 / 1	0,1084
776319 Valašské Klobouky	10001	1600 / 28 (0)	2 orná půda	0,0054	1 / 1	0,0054
776319 Valašské Klobouky	10001	1600 / 29 (0)	2 orná půda	0,0252	1 / 1	0,0252
776319 Valašské Klobouky	10001	1600 / 30 (0)	2 orná půda	0,0017	1 / 1	0,0017
776319 Valašské Klobouky	10001	1600 / 31 (0)	2 orná půda	0,2951	1 / 1	0,2951
776319 Valašské Klobouky	10001	1600 / 32 (0)	2 orná půda	0,0186	1 / 1	0,0186
776319 Valašské Klobouky	10001	1600 / 33 (0)	2 orná půda	0,1186	1 / 1	0,1186
776319 Valašské Klobouky	10001	1600 / 101 (0)	14 ostatní plocha	0,0038	1 / 1	0,0038


Příloha č. 1 k Dodatku č. 2 Smlouvy o nájmu

Katastr	LV	Parcela	Kultura	Celková výměra	Podíl	Užívaná. vým. [ha]	
776319	Valašské Klobouky	10001	1600 / 105 (0)	2 orná půda	0,2770	1 / 1	0,2770
776319	Valašské Klobouky	10001	1624 / 1 (0)	14 ostatní plocha	0,2714	1 / 1	0,2714
776319	Valašské Klobouky	10001	1626 / 3 (0)	14 ostatní plocha	0,2385	1 / 1	0,0338
776319	Valašské Klobouky	10001	1640 / 1 (0)	7 TTP	0,8379	1 / 1	0,8379
776319	Valašské Klobouky	10001	1654 / 0 (0)	2 orná půda	0,2043	1 / 1	0,2043
776319	Valašské Klobouky	10001	1681 / 4 (0)	2 orná půda	0,0098	1 / 1	0,0098
776319	Valašské Klobouky	10001	1681 / 15 (0)	2 orná půda	0,0235	1 / 1	0,0235
776319	Valašské Klobouky	10001	1730 / 3 (0)	2 orná půda	0,3660	1 / 1	0,3660
776319	Valašské Klobouky	10001	1730 / 28 (0)	2 orná půda	0,8080	1 / 1	0,8080
776319	Valašské Klobouky	10001	1730 / 34 (0)	2 orná půda	0,2016	1 / 1	0,2016
776319	Valašské Klobouky	10001	1730 / 35 (0)	2 orná půda	0,2379	1 / 1	0,2379
776319	Valašské Klobouky	10001	1782 / 7 (0)	7 TTP	0,0566	1 / 1	0,0566
776319	Valašské Klobouky	10001	1809 / 9 (0)	7 TTP	0,0047	1 / 1	0,0047
776319	Valašské Klobouky	10001	1809 / 12 (0)	7 TTP	0,0396	1 / 1	0,0396
776319	Valašské Klobouky	10001	1844 / 2 (0)	2 orná půda	2,2718	1 / 1	2,2718
776319	Valašské Klobouky	10001	1997 / 2 (0)	2 orná půda	0,0950	1 / 1	0,0950
776319	Valašské Klobouky	10001	2086 / 1 (0)	14 ostatní plocha	0,2457	1 / 1	0,2457
776319	Valašské Klobouky	10001	2100 / 2 (0)	7 TTP	1,8345	1 / 1	0,2163
776319	Valašské Klobouky	10001	2100 / 14 (0)	2 orná půda	0,0765	1 / 1	0,0765
776319	Valašské Klobouky	10001	2100 / 15 (0)	2 orná půda	0,0030	1 / 1	0,0030
776319	Valašské Klobouky	10001	2100 / 16 (0)	2 orná půda	0,8533	1 / 1	0,8533
776319	Valašské Klobouky	10001	2100 / 17 (0)	2 orná půda	0,6501	1 / 1	0,6501
776319	Valašské Klobouky	10001	2105 / 0 (0)	2 orná půda	0,4874	1 / 1	0,4874
776319	Valašské Klobouky	10001	2250 / 0 (0)	7 TTP	0,6677	1 / 1	0,6677
776319	Valašské Klobouky	10001	2309 / 13 (0)	2 orná půda	0,5105	1 / 1	0,5105
776319	Valašské Klobouky	10001	2309 / 14 (0)	2 orná půda	0,0336	1 / 1	0,0336
776319	Valašské Klobouky	10001	2309 / 15 (0)	2 orná půda	0,0250	1 / 1	0,0250
776319	Valašské Klobouky	10001	2309 / 16 (0)	2 orná půda	0,3388	1 / 1	0,3388
776319	Valašské Klobouky	10001	2309 / 67 (0)	7 TTP	0,7912	1 / 1	0,7912
776319	Valašské Klobouky	10001	2309 / 68 (0)	7 TTP	0,1143	1 / 1	0,1143
776319	Valašské Klobouky	10001	2336 / 15 (0)	14 ostatní plocha	0,0114	1 / 1	0,0114
776319	Valašské Klobouky	10001	2336 / 16 (0)	14 ostatní plocha	0,0178	1 / 1	0,0178
776319	Valašské Klobouky	10001	2338 / 3 (0)	7 TTP	0,0770	1 / 1	0,0770
776319	Valašské Klobouky	10001	2338 / 4 (0)	7 TTP	0,0022	1 / 1	0,0022
776319	Valašské Klobouky	10001	2339 / 3 (0)	14 ostatní plocha	0,0014	1 / 1	0,0014
776319	Valašské Klobouky	10001	2660 / 6 (0)	2 orná půda	0,1113	1 / 1	0,1113
776319	Valašské Klobouky	10001	2660 / 7 (0)	2 orná půda	0,0035	1 / 1	0,0035
776319	Valašské Klobouky	10001	2660 / 8 (0)	2 orná půda	0,0074	1 / 1	0,0074
776319	Valašské Klobouky	10001	2660 / 9 (0)	2 orná půda	0,0959	1 / 1	0,0959
776319	Valašské Klobouky	10001	2660 / 10 (0)	2 orná půda	0,2976	1 / 1	0,2976
776319	Valašské Klobouky	10001	2868 / 4 (0)	7 TTP	0,0413	1 / 1	0,0413
776319	Valašské Klobouky	10001	2877 / 1 (0)	7 TTP	0,0271	1 / 1	0,0271
776319	Valašské Klobouky	10001	2899 / 2 (0)	7 TTP	0,0065	1 / 1	0,0065
776319	Valašské Klobouky	10001	2909 / 8 (0)	14 ostatní plocha	0,0021	1 / 1	0,0021
776319	Valašské Klobouky	10001	2924 / 5 (0)	7 TTP	0,0007	1 / 1	0,0007
776319	Valašské Klobouky	10001	2935 / 4 (0)	7 TTP	0,7171	1 / 1	0,3277
776319	Valašské Klobouky	10001	2950 / 9 (0)	7 TTP	0,0018	1 / 1	0,0018
776319	Valašské Klobouky	10001	3020 / 8 (0)	2 orná půda	0,0135	1 / 1	0,0135
776319	Valašské Klobouky	10001	3020 / 86 (0)	2 orná půda	0,0066	1 / 1	0,0066
776319	Valašské Klobouky	10001	3081 / 4 (0)	2 orná půda	0,0864	1 / 1	0,0864
776319	Valašské Klobouky	10001	3103 / 10 (0)	14 ostatní plocha	0,0045	1 / 1	0,0045
776319	Valašské Klobouky	10001	3183 / 1 (0)	7 TTP	0,3619	1 / 1	0,1888
776319	Valašské Klobouky	10001	3547 / 12 (0)	7 TTP	0,0452	1 / 1	0,0452
776319	Valašské Klobouky	10001	3560 / 13 (0)	7 TTP	0,2978	1 / 1	0,2978
776319	Valašské Klobouky	10001	3620 / 5 (0)	7 TTP	0,0732	1 / 1	0,0732
776319	Valašské Klobouky	10001	3753 / 4 (0)	7 TTP	0,2006	1 / 1	0,0354
776319	Valašské Klobouky	10001	3762 / 2 (0)	7 TTP	0,0581	1 / 1	0,0581
776319	Valašské Klobouky	10001	3972 / 2 (0)	7 TTP	0,2747	1 / 1	0,0625

Příloha č. 1 k Dodatku č. 2 Smlouvy o nájmu

Katastr	LV	Parcela	Kultura	Celková výměra	Podíl	Užívaná. vým. [ha]
776319 Valašské Klobouky	10001	3972 / 3 (0)	7 TTP	0,0106	1 / 1	0,0106
776319 Valašské Klobouky	10001	3979 / 4 (0)	7 TTP	0,2003	1 / 1	0,0679
776319 Valašské Klobouky	10001	4322 / 0 (0)	14 ostatní plocha	0,0594	1 / 1	0,0594
776319 Valašské Klobouky	10001	4326 / 0 (0)	7 TTP	0,1420	1 / 1	0,1420
776319 Valašské Klobouky	10001	4349 / 4 (0)	2 orná půda	0,0018	1 / 1	0,0018
776319 Valašské Klobouky	10001	4350 / 0 (0)	2 orná půda	0,0439	1 / 1	0,0439
776319 Valašské Klobouky	10001	4351 / 1 (0)	14 ostatní plocha	0,1613	1 / 1	0,1613
776319 Valašské Klobouky	10001	4351 / 3 (0)	14 ostatní plocha	0,1492	1 / 1	0,0245
776319 Valašské Klobouky	10001	4351 / 6 (0)	14 ostatní plocha	0,0188	1 / 1	0,0188
776319 Valašské Klobouky	10001	4359 / 1 (0)	14 ostatní plocha	0,0652	1 / 1	0,0652
776319 Valašské Klobouky	10001	4363 / 2 (0)	14 ostatní plocha	0,0032	1 / 1	0,0032
776319 Valašské Klobouky	10001	4368 / 1 (0)	14 ostatní plocha	0,1610	1 / 1	0,0224
				59,8281		51,2264
						76.840,-





Dodatek č. 3 k nájemní smlouvě

který ujednali

Město Valašské Klobouky, IČ 00284611, se sídlem Masarykovo náměstí 189, Valašské Klobouky, zast. starostkou Mgr. Eliškou Olšákovou, jako pronajímatel

a

SILENA Valašské Klobouky, s.r.o., IČ.: 64509702, se sídlem Sychrov 217, 766 01 Valašské Klobouky, zast. jednatelem Ing. Josefem Machylem, jako nájemce,

t a k t o :

I.

Na základě smlouvy o nájmu ze dne 30. 6. 2010, užívá nájemce zemědělské pozemky pronajímatele, uvedené v příloze č. 1 této smlouvy. Celková výměra pronajatých pozemků činila ke dni podpisu smlouvy 53 ha 87 a 12 m².

Vzhledem k tomu, že došlo ke změně předmětu nájmu v důsledku toho, že pronajímatel přenechává nájemci do nájmu část pozemku parc. č. 1639 o výměře 1674 m², část pozemku parc. č. 4423/30 o výměře 132 m² a pozemky parc. č. 1600/41, parc. č. 1600/48, parc. č. 1600/102, parc. č. 1689/3, parc. č. 2950/17, parc. č. 4332/13, , parc. č. 4423/110 v k.ú. Valašské Klobouky (LV 10001) a vzhledem k tomu, že realizací směnné smlouvy byl ukončen nájem pozemků parc. č. 1599/2, parc. č. 1600/29, parc. č. 1654 a parc. č. 2660/6 v k.ú. Valašské Klobouky, dohodly se smluvní strany upřesnit předmět nájmu a výši nájemného tímto dodatkem.

II.

Předmětem nájmu, upraveného nájemní smlouvou ze dne 30. 6. 2010 ve znění pozdějšího dodatku, jsou pozemky v katastrálním území Lipina, Smolína, Mirošov a Valašské Klobouky o celkové výměře 51 ha 93 a 24 m², uvedené v příloze č. 1 tohoto dodatku.


Nájemné nadále činí 77.890,-- Kč ročně.

III.

Ostatní ujednání nájemní smlouvy zůstávají tímto dodatkem nedotčena.

Tento dodatek ke smlouvě se vyhotovuje ve 2 originálech, po jednom pro každou smluvní stranu a nabývá účinnosti dnem 1. 9. 2018.

Podle § 41 zák. č. 128/2000 Sb. se potvrzuje, že záměr pronajmout pozemky byl zveřejněn podle § 39 zák. č. 128/2000 Sb. a tento dodatek byl schválen usnesením Rady města Valašské Klobouky ze dne 7. 8. 2018, č. 115/601/2018.





Dodatek č. 3 k nájemní smlouvě

který ujednali

Město Valašské Klobouky, IČ 00284611, se sídlem Masarykovo náměstí 189, Valašské Klobouky, zast. starostkou Mgr. Eliškou Olšákovou, jako pronajímatel

a

SILENA Valašské Klobouky, s.r.o., IČ.: 64509702, se sídlem Sychrov 217, 766 01 Valašské Klobouky, zast. jednatelem Ing. Josefem Machylem, jako nájemce,

t a k t o :

I.

Na základě smlouvy o nájmu ze dne 30. 6. 2010, užívá nájemce zemědělské pozemky pronajímatele, uvedené v příloze č. 1 této smlouvy. Celková výměra pronajatých pozemků činila ke dni podpisu smlouvy 53 ha 87 a 12 m².

Vzhledem k tomu, že došlo ke změně předmětu nájmu v důsledku toho, že pronajímatel přenechává nájemci do nájmu část pozemku parc. č. 1639 o výměře 1674 m², část pozemku parc. č. 4423/30 o výměře 132 m² a pozemky parc. č. 1600/41, parc. č. 1600/48, parc. č. 1600/102, parc. č. 1689/3, parc. č. 2950/17, parc. č. 4332/13, , parc. č. 4423/110 v k.ú. Valašské Klobouky (LV 10001) a vzhledem k tomu, že realizací směnné smlouvy byl ukončen nájem pozemků parc. č. 1599/2, parc. č. 1600/29, parc. č. 1654 a parc. č. 2660/6 v k.ú. Valašské Klobouky, dohodly se smluvní strany upřesnit předmět nájmu a výši nájemného tímto dodatkem.

II.

Předmětem nájmu, upraveného nájemní smlouvou ze dne 30. 6. 2010 ve znění pozdějšího dodatku, jsou pozemky v katastrálním území Lipina, Smolina, Mirošov a Valašské Klobouky o celkové výměře 51 ha 93 a 24 m², uvedené v příloze č. 1 tohoto dodatku.

Nájemné nadále činí 77.890,-- Kč ročně.

III.

Ostatní ujednání nájemní smlouvy zůstávají tímto dodatkem nedotčena.

Tento dodatek ke smlouvě se vyhotovuje ve 2 originálech, po jednom pro každou smluvní stranu a nabývá účinnosti dnem 1. 9. 2018.

Podle § 41 zák. č. 128/2000 Sb. se potvrzuje, že záměr pronajmout pozemky byl zveřejněn podle § 39 zák. č. 128/2000 Sb. a tento dodatek byl schválen usnesením Rady města Valašské Klobouky ze dne 7. 8. 2018, č. 115/601/2018.



Příloha č. 1 k Dodatku č. 3 Smlouvy o nájmu

Katastr	LV	Parcela	Kultura	Celková výměra	Podíl	Užívaná. vým. [ha]	
684091	Lipina	10001	594 / 0 (0)	7 TTP	0,2820	1 / 1	0,2820
684091	Lipina	10001	813 / 98 (0)	2 orná půda	0,4888	1 / 1	0,4888
684091	Lipina	10001	813 / 110 (0)	7 TTP	0,1660	1 / 1	0,1660
684091	Lipina	10001	813 / 143 (0)	14 ostatní plocha	0,2292	1 / 1	0,0097
684091	Lipina	10001	813 / 144 (0)	14 ostatní plocha	0,2063	1 / 1	0,0124
776301	Mirošov u Val. Klob.	10001	49 / 9 (0)	14 ostatní plocha	0,1090	1 / 1	0,1090
776301	Mirošov u Val. Klob.	10001	266 / 0 (0)	2 orná půda	0,3483	1 / 1	0,3483
776301	Mirošov u Val. Klob.	10001	297 / 0 (0)	14 ostatní plocha	0,6799	1 / 1	0,3008
776301	Mirošov u Val. Klob.	10001	312 / 1 (0)	2 orná půda	0,4095	1 / 1	0,4095
776301	Mirošov u Val. Klob.	10001	312 / 6 (0)	2 orná půda	0,1476	1 / 1	0,1476
776301	Mirošov u Val. Klob.	10001	316 / 13 (0)	2 orná půda	2,2656	1 / 1	2,2656
776301	Mirošov u Val. Klob.	10001	316 / 20 (0)	14 ostatní plocha	0,0818	1 / 1	0,0818
776301	Mirošov u Val. Klob.	10001	317 / 1 (0)	14 ostatní plocha	4,2678	1 / 1	1,8469
776301	Mirošov u Val. Klob.	10001	319 / 1 (0)	2 orná půda	7,8542	1 / 1	7,8542
776301	Mirošov u Val. Klob.	10001	326 / 1 (0)	7 TTP	3,8820	1 / 1	3,8820
776301	Mirošov u Val. Klob.	10001	326 / 2 (0)	7 TTP	5,2658	1 / 1	5,2658
776301	Mirošov u Val. Klob.	10001	326 / 17 (0)	7 TTP	0,0137	1 / 1	0,0137
776301	Mirošov u Val. Klob.	10001	473 / 0 (0)	7 TTP	0,1122	1 / 1	0,1122
776301	Mirošov u Val. Klob.	10001	483 / 1 (0)	7 TTP	0,4374	1 / 1	0,4374
776301	Mirošov u Val. Klob.	344	517 / 3 (0)	14 ostatní plocha	0,1780	1 / 9	0,0198
776301	Mirošov u Val. Klob.	10001	538 / 2 (0)	14 ostatní plocha	0,0631	1 / 1	0,0631
776301	Mirošov u Val. Klob.	10001	545 / 0 (0)	2 orná půda	0,1316	1 / 1	0,1316
776301	Mirošov u Val. Klob.	10001	547 / 0 (0)	14 ostatní plocha	0,0906	1 / 1	0,0906
776301	Mirošov u Val. Klob.	10001	552 / 1 (0)	14 ostatní plocha	1,0236	1 / 1	0,3935
776301	Mirošov u Val. Klob.	10001	556 / 0 (0)	11 vodní plocha	0,2085	1 / 1	0,0315
776301	Mirošov u Val. Klob.	10001	557 / 3 (0)	11 vodní plocha	1,1645	1 / 1	0,0150
751103	Smolina	10001	104 / 2 (0)	7 TTP	0,0905	1 / 1	0,0905
751103	Smolina	10001	115 / 2 (0)	2 orná půda	0,0154	1 / 1	0,0154
751103	Smolina	10001	257 / 47 (0)	14 ostatní plocha	0,0161	1 / 1	0,0161
751103	Smolina	10001	595 / 8 (0)	7 TTP	0,1209	1 / 1	0,1209
751103	Smolina	10001	595 / 11 (0)	7 TTP	0,0280	1 / 1	0,0280
751103	Smolina	10001	744 / 9 (0)	2 orná půda	0,0442	1 / 1	0,0442
751103	Smolina	10001	752 / 6 (0)	7 TTP	0,1207	1 / 1	0,1207
751103	Smolina	10001	815 / 5 (0)	14 ostatní plocha	0,0317	1 / 1	0,0317
751103	Smolina	10001	842 / 19 (0)	2 orná půda	0,0272	1 / 1	0,0272
751103	Smolina	10001	842 / 24 (0)	2 orná půda	0,4278	1 / 1	0,4278
751103	Smolina	10001	889 / 0 (0)	2 orná půda	0,1644	1 / 1	0,0494
751103	Smolina	10001	1015 / 6 (0)	2 orná půda	0,0917	1 / 1	0,0917
751103	Smolina	10001	1075 / 1 (0)	14 ostatní plocha	0,3936	1 / 1	0,3936
776319	Valašské Klobouky	10001	760 / 3 (0)	7 TTP	0,0722	1 / 1	0,0722
776319	Valašské Klobouky	10001	800 / 13 (0)	7 TTP	0,0107	1 / 1	0,0107
776319	Valašské Klobouky	10001	862 / 4 (0)	7 TTP	0,4316	1 / 1	0,4316
776319	Valašské Klobouky	10001	930 / 2 (0)	2 orná půda	2,8192	1 / 1	2,8192
776319	Valašské Klobouky	10001	1014 / 1 (0)	2 orná půda	0,6563	1 / 1	0,6563
776319	Valašské Klobouky	10001	1109 / 1 (0)	2 orná půda	2,4495	1 / 1	2,4495
776319	Valašské Klobouky	10001	1109 / 17 (0)	2 orná půda	2,0374	1 / 1	2,0374
776319	Valašské Klobouky	10001	1221 / 93 (0)	14 ostatní plocha	0,0086	1 / 1	0,0086
776319	Valašské Klobouky	10001	1342 / 1 (0)	7 TTP	2,3701	1 / 1	2,3701
776319	Valašské Klobouky	10001	1600 / 26 (0)	2 orná půda	0,0030	1 / 1	0,0030
776319	Valašské Klobouky	10001	1600 / 27 (0)	2 orná půda	0,1084	1 / 1	0,1084
776319	Valašské Klobouky	10001	1600 / 28 (0)	2 orná půda	0,0054	1 / 1	0,0054
776319	Valašské Klobouky	10001	1600 / 30 (0)	2 orná půda	0,0017	1 / 1	0,0017
776319	Valašské Klobouky	10001	1600 / 31 (0)	2 orná půda	0,2951	1 / 1	0,2951
776319	Valašské Klobouky	10001	1600 / 32 (0)	2 orná půda	0,0186	1 / 1	0,0186
776319	Valašské Klobouky	10001	1600 / 33 (0)	2 orná půda	0,1186	1 / 1	0,1186
776319	Valašské Klobouky	10001	1600 / 41 (0)	2 orná půda	0,3496	1 / 1	0,3496
776319	Valašské Klobouky	10001	1600 / 48 (0)	2 orná půda	0,3325	1 / 1	0,3325
776319	Valašské Klobouky	10001	1600 / 101 (0)	14 ostatní plocha	0,0038	1 / 1	0,0038

Příloha č. 1 k Dodatku č. 3 Smlouvy o nájmu

Katastr	LV	Parcela	Kultura	Celková výměra	Podíl	Užívaná. vým. [ha]	
776319	Valašské Klobouky	10001	1600 / 102 (0)	2 orná půda	0,0035	1 / 1	0,0035
776319	Valašské Klobouky	10001	1600 / 105 (0)	2 orná půda	0,2770	1 / 1	0,2770
776319	Valašské Klobouky	10001	1624 / 1 (0)	14 ostatní plocha	0,2714	1 / 1	0,2714
776319	Valašské Klobouky	10001	1626 / 3 (0)	14 ostatní plocha	0,2385	1 / 1	0,0338
776319	Valašské Klobouky	10001	1639	2 orná půda	0,1952	1 / 1	0,1674
776319	Valašské Klobouky	10001	1640 / 1 (0)	7 TTP	0,8379	1 / 1	0,8379
776319	Valašské Klobouky	10001	1681 / 4 (0)	2 orná půda	0,0098	1 / 1	0,0098
776319	Valašské Klobouky	10001	1681 / 15 (0)	2 orná půda	0,0235	1 / 1	0,0235
776319	Valašské Klobouky	10001	1689 / 3 (0)	2 orná půda	0,2168	1 / 1	0,2168
776319	Valašské Klobouky	10001	1730 / 3 (0)	2 orná půda	0,3660	1 / 1	0,3660
776319	Valašské Klobouky	10001	1730 / 28 (0)	2 orná půda	0,8080	1 / 1	0,8080
776319	Valašské Klobouky	10001	1730 / 34 (0)	2 orná půda	0,2016	1 / 1	0,2016
776319	Valašské Klobouky	10001	1730 / 35 (0)	2 orná půda	0,2379	1 / 1	0,2379
776319	Valašské Klobouky	10001	1782 / 7 (0)	7 TTP	0,0566	1 / 1	0,0566
776319	Valašské Klobouky	10001	1809 / 9 (0)	7 TTP	0,0047	1 / 1	0,0047
776319	Valašské Klobouky	10001	1809 / 12 (0)	7 TTP	0,0396	1 / 1	0,0396
776319	Valašské Klobouky	10001	1844 / 2 (0)	2 orná půda	2,2718	1 / 1	2,2718
776319	Valašské Klobouky	10001	1997 / 2 (0)	2 orná půda	0,0950	1 / 1	0,0950
776319	Valašské Klobouky	10001	2086 / 1 (0)	14 ostatní plocha	0,2457	1 / 1	0,2457
776319	Valašské Klobouky	10001	2100 / 2 (0)	7 TTP	1,8345	1 / 1	0,2163
776319	Valašské Klobouky	10001	2100 / 14 (0)	2 orná půda	0,0765	1 / 1	0,0765
776319	Valašské Klobouky	10001	2100 / 15 (0)	2 orná půda	0,0030	1 / 1	0,0030
776319	Valašské Klobouky	10001	2100 / 16 (0)	2 orná půda	0,8533	1 / 1	0,8533
776319	Valašské Klobouky	10001	2100 / 17 (0)	2 orná půda	0,6501	1 / 1	0,6501
776319	Valašské Klobouky	10001	2105 / 0 (0)	2 orná půda	0,4874	1 / 1	0,4874
776319	Valašské Klobouky	10001	2250 / 0 (0)	7 TTP	0,6677	1 / 1	0,6677
776319	Valašské Klobouky	10001	2309 / 13 (0)	2 orná půda	0,5105	1 / 1	0,5105
776319	Valašské Klobouky	10001	2309 / 14 (0)	2 orná půda	0,0336	1 / 1	0,0336
776319	Valašské Klobouky	10001	2309 / 15 (0)	2 orná půda	0,0250	1 / 1	0,0250
776319	Valašské Klobouky	10001	2309 / 16 (0)	2 orná půda	0,3388	1 / 1	0,3388
776319	Valašské Klobouky	10001	2309 / 67 (0)	7 TTP	0,7912	1 / 1	0,7912
776319	Valašské Klobouky	10001	2309 / 68 (0)	7 TTP	0,1143	1 / 1	0,1143
776319	Valašské Klobouky	10001	2336 / 15 (0)	14 ostatní plocha	0,0114	1 / 1	0,0114
776319	Valašské Klobouky	10001	2336 / 16 (0)	14 ostatní plocha	0,0178	1 / 1	0,0178
776319	Valašské Klobouky	10001	2338 / 3 (0)	7 TTP	0,0770	1 / 1	0,0770
776319	Valašské Klobouky	10001	2338 / 4 (0)	7 TTP	0,0022	1 / 1	0,0022
776319	Valašské Klobouky	10001	2339 / 3 (0)	14 ostatní plocha	0,0014	1 / 1	0,0014
776319	Valašské Klobouky	10001	2660 / 7 (0)	2 orná půda	0,0035	1 / 1	0,0035
776319	Valašské Klobouky	10001	2660 / 8 (0)	2 orná půda	0,0074	1 / 1	0,0074
776319	Valašské Klobouky	10001	2660 / 9 (0)	2 orná půda	0,0959	1 / 1	0,0959
776319	Valašské Klobouky	10001	2660 / 10 (0)	2 orná půda	0,2976	1 / 1	0,2976
776319	Valašské Klobouky	10001	2868 / 4 (0)	7 TTP	0,0413	1 / 1	0,0413
776319	Valašské Klobouky	10001	2877 / 1 (0)	7 TTP	0,0271	1 / 1	0,0271
776319	Valašské Klobouky	10001	2899 / 2 (0)	7 TTP	0,0065	1 / 1	0,0065
776319	Valašské Klobouky	10001	2909 / 8 (0)	14 ostatní plocha	0,0021	1 / 1	0,0021
776319	Valašské Klobouky	10001	2924 / 5 (0)	7 TTP	0,0007	1 / 1	0,0007
776319	Valašské Klobouky	10001	2935 / 4 (0)	7 TTP	0,7171	1 / 1	0,3277
776319	Valašské Klobouky	10001	2950 / 9 (0)	7 TTP	0,0018	1 / 1	0,0018
776319	Valašské Klobouky	10001	2950 / 17 (0)	7 TTP	0,2345	1 / 1	0,2345
776319	Valašské Klobouky	10001	3020 / 8 (0)	2 orná půda	0,0135	1 / 1	0,0135
776319	Valašské Klobouky	10001	3020 / 86 (0)	2 orná půda	0,0066	1 / 1	0,0066
776319	Valašské Klobouky	10001	3081 / 4 (0)	2 orná půda	0,0864	1 / 1	0,0864
776319	Valašské Klobouky	10001	3103 / 10 (0)	14 ostatní plocha	0,0045	1 / 1	0,0045
776319	Valašské Klobouky	10001	3183 / 1 (0)	7 TTP	0,3619	1 / 1	0,1888
776319	Valašské Klobouky	10001	3547 / 12 (0)	7 TTP	0,0452	1 / 1	0,0452
776319	Valašské Klobouky	10001	3560 / 13 (0)	7 TTP	0,2978	1 / 1	0,2978
776319	Valašské Klobouky	10001	3620 / 5 (0)	7 TTP	0,0732	1 / 1	0,0732
776319	Valašské Klobouky	10001	3753 / 4 (0)	7 TTP	0,2006	1 / 1	0,0354

Příloha č. 1 k Dodatku č. 3 Smlouvy o nájmu

Katastr	LV	Parcela	Kultura	Celková výměra	Podíl	Užívaná. vým. [ha]	
776319	Valašské Klobouky	10001	3762 / 2 (0)	7 TTP	0,0581	1 / 1	0,0581
776319	Valašské Klobouky	10001	3972 / 2 (0)	7 TTP	0,2747	1 / 1	0,2747
776319	Valašské Klobouky	10001	3972 / 3 (0)	7 TTP	0,0106	1 / 1	0,0106
776319	Valašské Klobouky	10001	3979 / 4 (0)	7 TTP	0,2003	1 / 1	0,0679
776319	Valašské Klobouky	10001	4322 / 0 (0)	14 ostatní plocha	0,0594	1 / 1	0,0594
776319	Valašské Klobouky	10001	4326 / 0 (0)	7 TTP	0,1420	1 / 1	0,1420
776319	Valašské Klobouky	10001	4332/13 (0)	7 TTP	0,0050	1 / 1	0,0050
776319	Valašské Klobouky	10001	4349 / 4 (0)	2 orná půda	0,0018	1 / 1	0,0018
776319	Valašské Klobouky	10001	4350 / 0 (0)	2 orná půda	0,0439	1 / 1	0,0439
776319	Valašské Klobouky	10001	4351 / 1 (0)	14 ostatní plocha	0,1613	1 / 1	0,1613
776319	Valašské Klobouky	10001	4351 / 3 (0)	14 ostatní plocha	0,1492	1 / 1	0,0245
776319	Valašské Klobouky	10001	4351 / 6 (0)	14 ostatní plocha	0,0188	1 / 1	0,0188
776319	Valašské Klobouky	10001	4359 / 1 (0)	14 ostatní plocha	0,0652	1 / 1	0,0652
776319	Valašské Klobouky	10001	4363 / 2 (0)	14 ostatní plocha	0,0032	1 / 1	0,0032
776319	Valašské Klobouky	10001	4368 / 1 (0)	14 ostatní plocha	0,1610	1 / 1	0,0224
776319	Valašské Klobouky	10001	4323 / 30 (0)	7 TTP	0,0154	1 / 1	0,0132
776319	Valašské Klobouky	10001	4423 / 110 (0)	7 TTP	0,0013	1 / 1	0,0013
Celkem:					60,5641		51,9324
Nájemné k výplatě:							77.890,-

Podle ověřovací knihy Městského úřadu Valašské Klobouky, pořadové číslo vidimace: 552/2018, tato úplná kopie obsahující 3 strany souhlasí doslovně s předloženou listinou, z níž byla pořizena a tato listina je prvopisem obsahující 3 strany

V Valašských Kloboukách dne 15.08.2018

Jméno, příjmení a podpis ověřující osoby:

