

Číslo smlouvy CETIN VPI/MS/2018/00115  
Číslo smlouvy stavebníka:

SRM: 8020008076  
Registr smluv: ANO



S00AP00V0MBX

PVMU 107223/2018 60

56.8 510

L.6 + P5/13

---

**SMLOUVA O REALIZACI PŘEKLÁDKY SÍTĚ ELEKTRONICKÝCH  
KOMUNIKACÍ č. VPI/MS/2018/00115**

---

mezi

**Česká telekomunikační infrastruktura a.s.**

a

**Statutární město Prostějov**

Tato Smlouva o realizaci překládky sítě elektronických komunikací (dále jen „**Smlouva**“) byla uzavřena níže uvedeného dne, měsíce a roku dle ustanovení § 1746 odst. 2 zákona č. 89/2012 Sb., občanského zákoníku, v platném znění (dále jen „**občanský zákoník**“) a dle ustanovení § 104 odst. 17 zákona č. 127/2005 Sb., o elektronických komunikacích a o změně některých souvisejících zákonů, v platném znění (dále jen „**Zákon o elektronických komunikacích**“) mezi:

**Česká telekomunikační infrastruktura a.s.**

se sídlem Olšanská 2681/6, 130 00 PRAHA 3 – Žižkov

IČO: 04084063

DIČ: CZ04084063

zapsaná v obchodním rejstříku vedeném u Městského soudu v Praze pod spz. B20623

zastoupená dle pověření Ing. Zdeňkem Šulcem, MBA, manažerem, Výstavba pevné

přístupové sítě

bankovní spojení: [REDACTED]

(dále „**CETIN**“)

a

**Statutární město Prostějov**

se sídlem náměstí T.G. Masaryka 130/14, 796 01 Prostějov

IČO : 002 88 659

DIČ : CZ 002 88 659

zastoupená RNDr. Alenou Raškovou, primátorkou

bankovní spojení: [REDACTED]

(dále „**Stavebník**“)

(CETIN a Stavebník jsou dále společně označováni také jako „**Smluvní strany**“ a jednotlivě jako „**Smluvní strana**“)

**DEFINICE**

Výrazy označené v této Smlouvě počátečním velkým písmenem mají pro účely této Smlouvy níže uvedený význam:

**CTN** je cenový a technický návrh, který je Přílohou č. 1 této Smlouvy.

**Projekt** je realizační projektová dokumentace Překládky.

**Příprava Překládky** jsou přípravné činnosti související s Překládkou a nezbytné pro vlastní realizaci Překládky, jedná se o zpracování CTN a činnosti uvedené v čl. 4 odst. 4.1 písmeno a) této Smlouvy.

**Předpoklady pro realizaci Překládky** mají význam uvedený v čl. 3 odst. 3.2 této Smlouvy.

**Překládka** je stavba spočívající ve změně trasy komunikačního vedení SEK ve vlastnictví CETIN, jejíž rozsah je specifikován v CTN.

**SEK** je síť elektronických komunikací, kterou se rozumí přenosové systémy, popřípadě spojovací nebo směrovací zařízení a jiné prostředky, včetně prvků sítě, které nejsou aktivní, které umožňují přenos signálů po vedení, rádiovými, optickými nebo jinými elektromagnetickými prostředky, včetně družicových sítí, pevných sítí s komutací okruhů

nebo paketů a mobilních zemských sítí, sítí pro rozvod elektrické energie v rozsahu, v jakém jsou používány pro přenos signálů, sítí pro rozhlasové a televizní vysílání a sítí kabelové televize, bez ohledu na druh přenášené informace.

**Vyjádření o existenci SEK** je Vyjádření o existenci sítě elektronických komunikací společnosti Česká telekomunikační infrastruktura a.s. ze dne 14.12.2016 vydané společností CETIN pod čj. 778089/16, jehož nedílnou součástí jsou Všeobecné podmínky ochrany SEK společnosti CETIN, které si vyžádal a obdržel Stavebník.

## 1. ÚVODNÍ USTANOVENÍ

- 1.1 CETIN je vlastníkem SEK, jež má být přeložena na základě této Smlouvy.
- 1.2 Stavebník na základě obdrženého Vyjádření o existenci SEK vyvolává, dle ustanovení § 104 odst. 17 Zákona o elektronických komunikacích, Překládku dotčené části SEK.
- 1.3 Překládka dle této Smlouvy je vedena u společnosti CETIN pod označením „VPIC\_PV\_regenerace Plumlovská\_SO\_402“.

## 2. PŘEDMĚT SMLOUVY

- 2.1 Předmětem této Smlouvy je závazek společnosti CETIN zajistit Překládku a s ní související záležitosti v rozsahu Projektu a za podmínek stanovených touto Smlouvou a závazek Stavebníka, jež Překládku vyvolal, uhradit společnosti CETIN všechny nezbytné náklady spojené s Překládkou, které by společnosti CETIN nevznikly, kdyby Překládka nebyla Stavebníkem vyvolána.

## 3. PŘEKLÁDKA A JEJÍ PODMÍNKY

- 3.1 Překládka bude realizována v rozsahu (územním a stavebnětechnickém) a na nemovitostech specifikovaných v CTN.
- 3.2 Předpoklady (podmínky) pro realizaci Překládky jsou:
  - i) zajištění pravomocného územního rozhodnutí – rozhodnutí o umístění stavby nebo územního souhlasu Překládky,
  - ii) zajištění práv k užívání překládkou dotčených nemovitostí, tzn. uzavření smlouvy o smlouvě budoucí o zřízení služebnosti s vlastníky nemovitostí dotčených Překládkou nebo vyvlastnění takového práva.

(vše dále „**Předpoklady pro realizaci Překládky**“).

- 3.3 Bez zajištění Předpokladů pro realizaci Překládky nebude Překládka realizována.
- 3.4 Vlastníkem SEK, přeložené na základě této Smlouvy, zůstává společnost CETIN.
- 3.5 Společnost CETIN je oprávněna realizaci Překládky pověřit jinou osobu. Při realizaci jednotlivých úkonů Překládky jinou osobou nese společnost CETIN vůči Stavebníkovi odpovědnost, jako by Překládku realizovala sama.

## 4. ZÁVAZKY SMLUVNÍCH STRAN

4.1 V souvislosti s realizací Překládky se CETIN zavazuje v souladu se svými zákonnými povinnostmi

a) před realizací Překládky:

- i) zajistit vyhotovení Projektu,
- ii) pokusit se uzavřít smlouvu o smlouvě budoucí o zřízení služebnosti s vlastníky Překládkou dotčených nemovitostí, tzn. prokazatelně učinit vlastníkům Překládkou dotčených nemovitostí návrh takové smlouvy,

b) po realizaci Překládky:

- i) zajistit pro své potřeby dokumentaci skutečného provedení Překládky (dokumentace skutečného provedení Překládky není dokumentací skutečného provedení dle vyhlášky č. 499/2006),
- ii) na základě uzavřených smluv o smlouvách budoucích o zřízení služebnosti zajistit vyhotovení geometrického plánu s vyznačením rozsahu služebnosti na Překládkou dotčených nemovitostech, uzavření smluv o zřízení služebnosti s vlastníky Překládkou dotčených nemovitostí a zápis služebnosti do katastru nemovitostí.

4.2 V souvislosti s provedením Překládky se Stavebník zavazuje

před realizací Překládky:

- i) zajistit územní rozhodnutí - rozhodnutí o umístění stavby (Překládky),
- ii) písemně vyzvat CETIN (po splnění Předpokladů pro realizaci Překládky uvedených v čl. 3 odst. 3.2 této Smlouvy) k realizaci Překládky a oznámit společnosti CETIN stavební připravenost (to vše dále „Písemná výzva Stavebníka“) s tím, že tato výzva může být učiněna nejdříve 5 měsíců po uzavření této smlouvy,

Stavebník se zavazuje po nabytí právní moci územního rozhodnutí – rozhodnutí o umístění stavby Překládky, převést na CETIN práva a povinnosti z tohoto územního rozhodnutí týkající se Překládky (uzavřít se společností CETIN Dohodu o převodu některých práv a povinností ze správního rozhodnutí, jejíž vzor je uveden v Příloze č. 3 této Smlouvy a předat toto územní rozhodnutí společnosti CETIN, to vše nejpozději do 30 dnů od nabytí právní moci územního rozhodnutí – rozhodnutí o umístění stavby Překládky.

4.3 CETIN se zavazuje, že zajistí realizaci Překládky (i) do 5 měsíců od doručení Písemné výzvy Stavebníka dle podmínek odst. 4.2 tohoto článku, a to za předpokladu, že ke dni doručení Písemné výzvy Stavebníka jsou zajištěny ve prospěch společnosti CETIN všechny Předpoklady pro realizaci Překládky uvedené v čl. 3 odst. 3.2 této Smlouvy a ze strany Stavebníka splněny povinnosti uvedené v čl. 6 odst. 6.1 a) a v čl. 4 odst. 4.2 této Smlouvy, (ii) jinak nejpozději do 5 měsíců od jejich zajištění ve prospěch CETIN.

4.4 Stavebník bere na vědomí, že mezi společností CETIN a vlastníky Překládkou dotčených nemovitostí musí dojít s ohledem na ustanovení § 104 Zákona o elektronických komunikacích k úpravě vzájemných právních vztahů v podobě uzavření písemné smlouvy o budoucí smlouvě o zřízení služebnosti a po realizaci Překládky k uzavření smlouvy o zřízení služebnosti event. ke zřízení takového práva ve vyvlastňovacím řízení. Náhrady za zřízení takových služebností, které společnost

CETIN vlastníkům dotčených nemovitostí uhradí, bude Stavebník s ohledem na ustanovení § 104 odst. 17 Zákona o elektronických komunikacích povinen uhradit společnosti CETIN jako náklady vzniklé společnosti CETIN v souvislosti s Překládkou. Stejně tak bude Stavebník povinen uhradit společnosti CETIN náklady za uhrazení správních poplatků za vklad služebností do katastru nemovitostí, případně náklady vzniklé společnosti CETIN v souvislosti s a ve vyvlastňovacím řízením.

- 4.5 Stavebník se zavazuje poskytnout společnosti CETIN při uzavírání smluv o budoucí smlouvě o zřízení služebnosti a po realizaci Překládky při uzavírání smluv o zřízení služebnosti potřebnou součinnost.
- 4.6 Lhůta dle odstavce 4.3 tohoto článku, Smluvními stranami sjednaná pro realizaci Překládky se prodlužuje o tolik dnů, o kolik dnů byly práce k jejímu provedení přerušeny nebo nemohly být případně zahájeny z důvodu nikoliv na straně společnosti CETIN.
- 4.7 Dnem ukončení realizace Překládky je den, kdy je Stavebníkovi doručeno na adresu uvedenou v hlavičce této Smlouvy nebo adresu elektronické pošty uvedenou v čl. 8 této Smlouvy oznámení o ukončení realizace Překládky s tím, že pokud Stavebník toto oznámení nepřevzme, pak dnem ukončení realizace Překládky je 5. den od odeslání tohoto oznámení společností CETIN Stavebníkovi.

## 5. NÁKLADY SPOJENÉ S PŘEKLÁDKOU

- 5.1 Stavebník je dle ustanovení § 104 odst. 17 Zákona o elektronických komunikacích povinen nést náklady Překládky dotčeného úseku SEK, přičemž takovými náklady jsou všechny nezbytné náklady vlastníka SEK, které by mu nevznikly, kdyby Překládka nebyla Stavebníkem vyvolána.
- 5.2 Výše nákladů Překládky stanovených na základě CTN činí ke dni uzavření této Smlouvy **938.323,-Kč**. Specifikace těchto nákladů je uvedena v Příloze č. 2 této Smlouvy. Stavebník bere na vědomí, že tato výše nákladů byla stanovena před vyhotovením Projektu na základě měrných nákladů společnosti CETIN (tj. je pouze orientační). Překládka dle Zákona o elektronických komunikacích je mimo předmět daně z přidané hodnoty.
- 5.3 Výše nákladů Překládky bude stanovena po vyhotovení Projektu, na jeho základě (dále jen „**Náklady Překládky stanovené na základě Projektu**“). Společnost CETIN do 4 měsíců od uzavření této Smlouvy i) písemně oznámí Stavebníkovi výši Nákladů Překládky stanovených na základě Projektu a ii) předloží Stavebníkovi Projekt.
- 5.4 V případě, že v souvislosti s realizací Překládky společností CETIN vzniknou další nezbytné náklady na Překládku, které nejsou vyčísleny v čl. 5 odst. 5.2 této Smlouvy, Stavebník se zavazuje je společnosti CETIN uhradit, za předpokladu, že nebudou zahrnuty v Nákladech Překládky stanovených na základě Projektu.

Mezi nezbytné náklady na Překládku patří zejména, nikoliv však výlučně:

i) náklady na náhrady za omezení vlastnického práva zřízením služebnosti vlastníkům Překládkou dotčených nemovitostí dle uzavřených smluv o služebnosti, případně dle pravomocného rozhodnutí příslušného vyvlastňovacího úřadu o omezení vlastnického

práva zřízením služebnosti rozhodnutím (bližší specifikovány v čl. 4 odst. 4.4 této Smlouvy),

ii) náklady vzniklé v souvislosti s vyvlastňovacím řízením dle předchozího odstavce a dle čl. 4 odst. 4.4 této Smlouvy,

iii) náklady související se zrušením a následným výmazem služebnosti (váznoucí na nemovitostech dotčených původní, překládanou, trasou SEK) z katastru nemovitostí,

iv) náklady na náhrady za omezené užívání lesního a půdního fondu včetně nákladů na vypracování výpočtu,

v) hydrogeologický, geologický, dendrologický a ostatní odborné posudky zpracované subjekty k tomu určenými,

vi) náklady na koordinační výkresy, povodňové plány a zaměření, vyžadované dotčenými subjekty,

vii) náklady na identifikaci parcel,

viii) náklady na správní poplatky podle zákona č. 634/2004 Sb. v platném znění, které vzniknou v důsledku získávání potřebných správních rozhodnutí - povolení, které jsou nezbytné k realizaci Překládky,

ix) náklady, související se zvláštním užíváním veřejného prostranství, vyměřené v souvislosti s realizací Překládky podle zákona č. 565/1990 Sb., o místních poplatcích v platném znění,

x) náklady, související se zvláštním užíváním komunikace ve smyslu § 25 zákona č. 13/1997 Sb.,

xi) náklady na peněžité plnění plynoucí z nájemních smluv, jejichž uzavření je nutné pro realizaci Překládky,

xii) náklady související s majetkovými újmami, způsobenými na zemědělských plodinách v souvislosti s realizací Překládky,

xiii) náklady na ochranu komunikačních vedení a zařízení před přepětím a nadproudem, včetně odborného výpočtu a návrhu,

xiv) náklady, související se záchranným archeologickým dohledem.

## 6. PLATEBNÍ PODMÍNKY

6.1 Náklady spojené s Překládkou ve výši skutečně provedených prací a skutečně vynaložených nákladů dle čl. 5 odst. 5.3 této Smlouvy je Stavebník povinen uhradit takto:

a) Fakturu č. 1 za Přípravu Překládky ve výši 31.962,-Kč do 30 dnů ode dne jejího vystavení,

b) Fakturu č. 2 ve výši doplatku nákladů souvisejících s Překládkou do 30 dnů od jejího vystavení.

6.2 Faktura dle odstavce 6.1 písm. a) tohoto článku bude vystavena do 15 dnů od předložení Projektu Stavebníkovi dle čl. 5 odst. 5.3 této Smlouvy, faktura dle odstavce 6.1 písm. b) tohoto článku bude vystavena do 15 dnů od ukončení realizace Překládky ve smyslu Čl. 4 bodu 4.7 této Smlouvy a Stavebník je povinen uhradit je ve lhůtě splatnosti.

6.3 Faktury budou Stavebníkovi zasílány na adresu uvedenou v hlavičce této Smlouvy.

6.4 Náklady společnosti CETIN uvedené v čl. 5 odst. 5.4 této Smlouvy budou hrazeny Stavebníkem odděleně na základě samostatné faktury vystavené společností CETIN a Stavebník je povinen je uhradit ve lhůtě splatnosti 30 dnů ode dne doručení faktury.

- 6.5 Náklady dle této Smlouvy budou Stavebníkem hrazeny na účet společnosti CETIN uvedený v hlavičce této Smlouvy, pokud nebude fakturou vystavenou společností CETIN stanoveno jinak.

## 7. SANKCE

- 7.1 Strany této smlouvy si sjednávají pro případ prodlení Stavebníka s úhradou některé částky, k jejíž úhradě je dle této smlouvy povinen, povinnost Stavebníka zaplatit společnosti CETIN smluvní pokutu ve výši 0,1% z dlužné částky za každý den prodlení.
- 7.2 Sankce je splatná do 10 dnů poté, co bude písemná výzva jedné strany v tomto směru druhé straně doručena.
- 7.3 Povinností zaplatit sankci, jak je specifikována v bodech 7.1 a 7.2 tohoto článku, není dotčeno právo na náhradu škody, a to ani co do výše, v níž případně náhrada škody smluvní pokutu přesáhne. Povinnost zaplatit sankci může vzniknout i opakovaně, její celková výše není omezena.
- 7.4 Povinnost zaplatit sankci, jak je specifikována v bodech 7.1 až 7.3. tohoto článku, trvá i po skončení trvání této smlouvy, jakož i poté, co dojde k odstoupení od ní některou ze stran či oběma stranami.
- 7.5 Pro případ, že realizace překládky nebude dokončena ve smluvené lhůtě nebo v jiné lhůtě dohodnuté se Stavebníkem a dojde tak prodlení s navazujícími stavebními pracemi pro akci uvedenou v článku 1, zaplatí CETIN stavebníkovi smluvní pokutu ve výši 0,1% z částky uvedené v článku 5 odst. 5.2. za každý den prodlení s dokončením Překládky dle této smlouvy. Povinnost nahradit škodu Stavebníkovi tímto ustanovením není dotčena.

## 8. KONTAKTNÍ A ODPOVĚDNÉ OSOBY SMLUVNÍCH STRAN

- 8.1 Za společnost CETIN  
ve věcech smluvních: Ludmila Uhrová  
funkce: specialista pro výstavbu sítě  
[redacted]  
ve věcech technických [redacted]  
funkce: specialista pro výstavbu sítě  
e-mail: [redacted]
- 8.2 Za Stavebníka:  
ve věcech smluvních: Ing. Petr Brückner  
funkce: vedoucí oddělení realizace Odboru rozvoje a investic Magistrátu města Prostějova  
e-mail: [redacted]  
ve věcech technických [redacted]  
funkce: referent oddělení realizace Odboru rozvoje a investic Magistrátu města Prostějova  
e-mail: [redacted]

8.3 Tyto a další kontaktní a účetní údaje jedné ze Smluvních stran je tato Smluvní strana oprávněna měnit s účinností doručením změněného údaje na adresu druhé Smluvní strany v hlavičce této Smlouvy či na adresu sídla druhé Smluvní strany dle zápisu v obchodním rejstříku.

## 9. ODSTOUPENÍ OD SMLOUVY

9.1 Pokud výše Nákladů Překládky stanovených na základě Projektu bude vyšší o více jak 10% než výše nákladů Překládky stanovených na základě CTN je Stavebník oprávněn odstoupit od této Smlouvy do 30 dnů od doručení písemného oznámení dle čl. 5 bodu 5.3 této Smlouvy.

9.2 Pro případ, že Stavebník odstoupí od této Smlouvy dle odstavce 9.1 tohoto článku, je Stavebník povinen uhradit společnosti CETIN náklady již vzniklé v souvislosti s plněním z této Smlouvy.

## 10. ROZVAZOVACÍ PODMÍNKY

10.1 Písemná výzva Stavebníka, učiněná za splnění podmínek uvedených v čl. 4 odst. 4.2 a 4.3 této Smlouvy, musí být doručena společnosti CETIN nejpozději do dvou let od uzavření této Smlouvy. Marné uplynutí této lhůty je rozvazovací podmínkou platnosti a účinnosti této Smlouvy ve smyslu ustanovení § 548 odst. 2 občanského zákoníku, v platném znění.

10.2 S ohledem na ustanovení odst. 10.1 tohoto článku tedy tato Smlouva zanikne prvním dnem následujícím po uplynutí dvou let od jejího uzavření, aniž by byla v této lhůtě doručena společnosti CETIN řádná písemná výzva Stavebníka (učiněná za splnění podmínek uvedených v čl. 4 odst. 4.2 a odst. 4.3 této Smlouvy). V případě, že dojde k zániku Smlouvy touto rozvazovací podmínkou, je Stavebník povinen uhradit společnosti CETIN náklady již vzniklé v souvislosti s plněním z této Smlouvy.

## 11. ZÁVĚREČNÁ USTANOVENÍ

11.1 Tato Smlouva nabývá platnosti dnem podpisu oběma Smluvními stranami a účinnosti dnem následujícím po dni jejího uveřejnění dle zákona č. 340/2015 Sb., o zvláštních podmínkách účinnosti některých smluv, uveřejňování těchto smluv a o registru smluv (zákon o registru smluv), v platném znění („**Zákon o registru smluv**“). Stavebník se zavazuje nejpozději do 24 dnů po uzavření této Smlouvy uveřejnit její obsah a tzv. metadata a splnit další povinnosti v souladu se Zákonem o registru smluv. Stavebník se zavazuje doručit CETINu potvrzení o uveřejnění této Smlouvy dle Zákonu o registru smluv vydané správcem registru smluv nejpozději následující den po jeho obdržení. Nebude-li tato Smlouva uveřejněna v souladu se Zákonem o registru smluv do tří měsíců po jejím uzavření, zavazuje se Stavebník uzavřít s CETINem novou smlouvu, která svým obsahem bude hospodářsky odpovídat znění této Smlouvy (přičemž určení lhůt, dob a termínů bude odpovídat tomuto principu a časovému posunu), a to do sedmi dnů od doručení výzvy CETINu Stavebníkovi. Ujednání tohoto odstavce nabývá účinnosti dnem uzavření této Smlouvy.

11.2 Vztahy ze Smlouvy vyplývající i vztahy Smlouvou neupravené se řídí právním řádem České Republiky, zejména občanským zákoníkem.

11.3 Písemným stykem či pojmem „písemně“ se pro účely Smlouvy rozumí předání zpráv jedním z těchto způsobů:

- a) v listinné podobě;
- b) e-mailovou zprávou s uznávaným elektronickým podpisem dle zák. č. 297/2016 Sb., o službách vytvářejících důvěru pro elektronické transakce, ve znění pozdějších předpisů; a/nebo
- c) e-mailovou zprávou zaslanou na adresu kontaktních osob, tak jak jsou specifikovány v čl. 8 této Smlouvy.

Strany ujednaly, že pro případ odstoupení od Smlouvy se nepoužije způsob uvedený pod písmenem c).

11.4 Smluvní strany se zavazují vyvinout maximální úsilí k odstranění vzájemných sporů, vzniklých na základě této Smlouvy nebo v souvislosti s touto Smlouvou, a k jejich vyřešení zejména prostřednictvím jednání odpovědných osob nebo jiných pověřených subjektů. Nedohodnou-li se Smluvní strany na způsobu řešení vzájemného sporu, má každá ze Smluvních stran právo uplatnit svůj nárok u příslušného soudu České republiky.

11.5 Smluvní strany si nepřejí, aby nad rámec ustanovení této Smlouvy byla jakákoliv práva a povinnosti dovozovány z dosavadní či budoucí praxe zavedené mezi Smluvními stranami či zvyklostí zachovávaných obecně či v odvětví týkajícím se předmětu plnění této Smlouvy, ledaže je ve Smlouvě výslovně sjednáno jinak. Vedle shora uvedeného si Smluvní strany potvrzují, že si nejsou vědomy žádných dosud mezi nimi zavedených obchodních zvyklostí či praxe.

11.6 Tato Smlouva může být měněna pouze písemně. Za písemnou formu nebude pro tento účel považována výměna e-mailových či jiných elektronických zpráv.

11.7 Smluvní strany se dohodly na vyloučení aplikace následujících ustanovení občanského zákoníku:

- § 557;
- § 1767 odst. 2;
- § 1740 odst. 2 druhá věta a odst. 3; a
- § 1743.

11.8 Smluvní strany na sebe v souladu s § 1765 odst. 2 občanského zákoníku přebírají nebezpečí změny okolností.

11.9 Stavebník není oprávněn převést (jako postupitel) kterákoli svá práva nebo povinnosti ze Smlouvy nebo z její části třetí osobě (s odkazem na § 1895 občanského zákoníku) ani postoupit na třetí osobu jakékoliv pohledávky ze Smlouvy vyplývající bez předchozího písemného souhlasu společnosti CETIN.

11.10 Tato Smlouva je vyhotovena ve dvou (2) vyhotoveních, z nichž každé má platnost originálu. Každá ze Smluvních stran obdrží jedno (1) vyhotovení.

11.11 Tato Smlouva obsahuje úplné ujednání o předmětu Smlouvy a všech náležitostech, které Smluvní strany měly a chtěly ve Smlouvě ujednat, a které považují za důležité pro závaznost této Smlouvy. Žádný projev Smluvních stran učiněný při jednání o této Smlouvě ani projev učiněný po uzavření této Smlouvy nesmí být vykládán v rozporu

s výslovnými ustanoveními této Smlouvy a nezakládá žádný závazek žádné ze Smluvních stran.

11.12 Smluvní strany prohlašují, že údaje uvedené v této Smlouvě nejsou předmětem obchodního tajemství a zároveň nejsou informacemi požívajícími ochrany důvěrnosti majetkových poměrů.

11.13 CETIN přijal a dodržuje interní korporátní compliance program navržený tak, aby byl zajištěn soulad činnosti CETINu s pravidly etiky, morálky, platnými právními předpisy a mezinárodními smlouvami, včetně opatření, jejichž cílem je předcházení a odhalování jejich porušování (program Corporate Compliance - <https://www.cetin.cz/corporate-compliance>). Stavebník (a jakákoliv fyzická nebo právnická osoba, která s ním spolupracuje a kterou využívá pro plnění povinností z této smlouvy nebo v souvislosti s jejím uzavřením a realizací, tj. zaměstnanci, zástupci nebo externí spolupracovníci) ctí a dodržuje platné právní předpisy včetně mezinárodních smluv, základní morální a etické principy. Stavebník odmítá jakékoliv deliktní jednání a tohoto se zdržuje. Stavebník zejména nedopustí, neschválí ani nepovolí žádné přímé nebo zprostředkované jednání, které by způsobilo, že by Stavebník nebo jakýkoliv jeho zaměstnanec, zástupce nebo externí spolupracovník porušil jakékoliv platné právní předpisy týkající se úplatkářství nebo korupce. Tato povinnost se vztahuje zejména nikoli však výlučně i na jakékoliv nezákonné ovlivnění, neoprávněné platby/platby bez právního titulu nebo plnění takové povahy ve vztahu ke státním úředníkům, zástupcům veřejných orgánů, rodinám nebo blízkým přátelům. Vystupuje-li Stavebník pro CETIN nebo jeho jménem, dává dodržování uvedených zásad najevo.

11.14 Součástí této Smlouvy jsou následující Přílohy:

Příloha č. 1 - CTN

Příloha č. 2 - Specifikace nákladů Překládky;

Příloha č. 3 - Dohoda o převodu některých práv a povinností z rozhodnutí o umístění stavby – vzor

#### Doložka

Tato Smlouva byla schválena Radou města Prostějova na schůzi č. 111 usnesením č. 8597 dne 27.6.2018.

CETIN:

Stavebník:

- 2 -08- 2018

V Brně dne

V Prostějově dne 10.8.2018

Česká telekomunikační infrastruktura a.s.  
Ing. Zdeněk Šulc, MBA  
manažer, Výstavba pevné přístupové sítě

Statutární město Prostějov  
RNDr. Alena Rašková  
primátorka

Česká telekomunikační infrastruktura a.s.,  
Olšanská 2681/6, Praha 3, Žižkov, 130 00

*Technické řešení I.*

**INVESTIČNÍ AKCE**

*Kategorie* AN – Přístupová síť  
*Podkategorie* VPI - metalické kabelové přístupové síť  
*Číslo SAP*  
*Číslo interní*  
*Schvalování akce* 2-kolové schvalování  
*Název*

**VPIC\_PV\_regenerace Plumlovská\_SO402**

**Budoucí uživatel** NO-OS Prostějovsko

**Zpracovatel**

**Předkladatel**

Vedoucí:  
Manažer:

**Schvaluje**

**Obsah:**

**1 Souhrnná zpráva**

1.1 Základní údaje

1.2 Účel stavby

**2 Technická zpráva**

2.1 Vstupní podklady

2.2 Navrhované řešení

2.3 Popis tras

2.4 Použitá technologie

2.5 Použité předpisy

2.6 Koordinace

2.7 Ostatní

**3 Podmiňující a související stavby**

**4 Vyjádření a záznamy**

**5 Přílohy**

## 1. Souhrnná zpráva

### 1.1 Základní údaje

#### Identifikační údaje

Název:	VPIC_PV_regenerace Plumlovská_SO402
Kategorie:	AN - Přístupová síť
Podkategorie:	VPI - Metal. kab přístupová síť
Typ investice:	
Důvod 1:	
Číslo interní:	
Prvek SPP:	
ABC:	
HOST:	
ATÚ:	

### Kapacitní údaje

		Průměrný náklad na:
100800 Délka HDPE trubek pro OK	0,000 km	kmp mk
100200 Délka metalických kabelů	0,570 km	kmk mk
100700 Délka nadzemní tratě	0 km	km vyk
100100 Délka párů v metalických kabelech	82,0 km	km kv
100300 Délka výkopů vč. podvrtů a přechodů	0,317 km	kmo kv
Páry vyvedené na hlavní rozvaděč ústř.	0 pár	b.j.
100400 Páry zakončené v účast. rozvaděčích	0 pár	
100900 Počet bytových domů	0 BD	
101100 Počet bytových jednotek v bytových domech	0 bj	
100500 Počet rodinných domů	0 RD	
100600 Počet bytových jednotek v rodinných domech	0 bj	

#### Požadavky:

Název polygonu: VPIC\_PV\_regenerace Plumlovská\_SO402

K akci nejsou evidovány žádné požadavky

#### Termíny:

Platnost ÚR od: ÚR na přeložku CETIN zajistí Město Prostějov

Platnost ÚR do:

Plánované zahájení přípravy:

Plánované ukončení přípravy:

Plánované zahájení realizace:

Plánované ukončení realizace:

Pravděpodobně v podzim 2017 nebo jaro 2018.

**Nabídka k přejiímce (Plán):** .....**1.2 Úel stavby:**

Akce řeší přeložku telefonních kabelů na ulici Plumlovská v Prostějově. V dané lokalitě dojde k výstavbě nových chodníků a regeneraci vozovky na stávajících kabelech společnosti CETIN. Územní rozhodnutí na přeložku vyhotoví Město Prostějov [redacted] v rámci svého stavebního povolení na celou stavbu.

**2 Technická zpráva****2.1 Vstupní podklady:**

Objednávka CETIN, podklady TEDO a situace projektu.

**2.2 Navrhované řešení:**

- V místě počátku překládky (1) budou na dva stávající metalické kabely TCEKE 200XN0,8 instalovány dělicí spojky, ze kterých budou vedeny čtyři kabely PPFLE 100XN0,8, dále bude na kabel TCEKE 20XN0,8 instalována rovná spojka a nově instalována kabel PPFLE 50XN0,8. Kabely poté pokračují překopy komunikací a chodníkem k místům nových spojek.
- V bodě (2) a bodě (3) dojde k instalaci dělicí spojky pro propojení stáv. TCEKE 200XN0,8 a nových 2xPPFLE 100XN0,8. Na konci překládky (bod 4) bude instalována rovná spojka na nový kabel PPFLE 50XN0,8 a stáv. PPFLE 5XN0,4.
- Stávající kabelové komory, chráničky mezi komorami a jejich vyústění na severní straně ulice Plumlovská budou zachovány. Víka kabelových komor budou výškově přizpůsobena novým povrům.
- Pro případ poškození kabelovodu bude ze západní komory k nově pokládanému vedení instalována 2xPE100 a poté bude 2xPE110 instalována až do místa počátku překládky (bod 1).

**2.3 Popis tras**

viz polohopis

VVN: ne

El. trakce: ne

Vodní toky: ne

**2.4 Použitá technologie:**

Koncovka SKH bude označena Minimarkérem 3M , typ 1255.

**2.5 Použitá předpisy:**

TPP 2001-1 (TP 69 a) - Výstavba přístupových sítí č. I

TPP 2001-1 (TP 69 b) - Výstavba přístupových sítí č. II

TPP 2001-1 (TP 69 c) - Výstavba přístupových sítí č. III

TPP 2002 (TP 117) - Výstavba přístupových sítí - Optické kabely

TA 10 (I-III) - Stavba nadzemních sítí

ČSN 736005 - Prostorové uspořádání sítí technického vybavení

ČSN 33405 - Podzemní sdělovací vedení

ČSN 341100 - Křižovatky a souběhy vedení

POS 65-2001

Po ukončení stavby je nutno provést závěrečné měření dle TPP 2001 - 4 a TI 14. (měření K1). Dokumentace skutečného provedení bude zapracována dle směrnice TD000002 v aktuální verzi včetně geodetického zaměření.

**2.6 Koordinace:**

Realizace přeložky bude koordinována s realizací výstavby parkovišť a komunikací.

**2.7 Ostatní:****Kontakty:**

Projektový koordinátor TCZ: [redacted]

Zpracovatel CaTN – K.V.Z. spol. s r. o. – [redacted]

**Investor:**

Město Prostějov

Při provádění prací je třeba dodržovat zákon č. 251/2005 o inspekci práce, směrnici BOZP č. 595 a stavební zákon č. 183/2006 a jeho prováděcí předpisy.

### 3. Podmiňující, související a navazující stavby:

Podmiňující akce - vložené: nejsou

Interní číslo	SAP	Název projektu:	Stav:
---------------	-----	-----------------	-------

Navazující akce - vložené:

Interní číslo	SAP	Název projektu:	Stav:
---------------	-----	-----------------	-------

### 4. Vyjádření a záznamy – viz. příloha

### 5. Přílohy

Název přílohy	Stupeň
K1 – Katastrální mapa.pdf	SD
P1 – Polohopisný plán.dgn	SD
S1,S2 – Kabelové schema.dgn	SD
Informace o parcele.pdf	SD
Kalkulace nákladů - PPD	SD
Situace stavby garáže	SD
Podklady dokumentace Telefónica	SD

## Informace o pozemku

Parcelní číslo:	<a href="#">7736</a>
Obec:	<a href="#">Prostějov [589250]</a>
Katastrální území:	<a href="#">Prostějov [733491]</a>
Číslo LV:	<a href="#">10001</a>
Výměra [m <sup>2</sup> ]:	5122
Typ parcely:	Parcela katastru nemovitostí
Mapový list:	DKM
Určení výměry:	Graficky nebo v digitalizované mapě
Způsob využití:	ostatní komunikace
Druh pozemku:	ostatní plocha



## Vlastníci, jiní oprávnění

Vlastnické právo	Podíl
Statutární město Prostějov, nám. T. G. Masaryka 130/14, 79601 Prostějov	

## Způsob ochrany nemovitosti

Nejsou evidovány žádné způsoby ochrany.

## Seznam BPEJ

Parcela nemá evidované BPEJ.

## Omezení vlastnického práva

Typ
Věcné břemeno zřizování a provozování vedení

## Jiné zápisy

Nejsou evidovány žádné jiné zápisy.

Řízení, v rámci kterých byl k nemovitosti zapsán cenový údaj

Nemovitost je v územním obvodu, kde státní správu katastru nemovitostí ČR vykonává [Katastrální úřad pro Olomoucký kraj](#), [Katastrální pracoviště Prostějov](#)

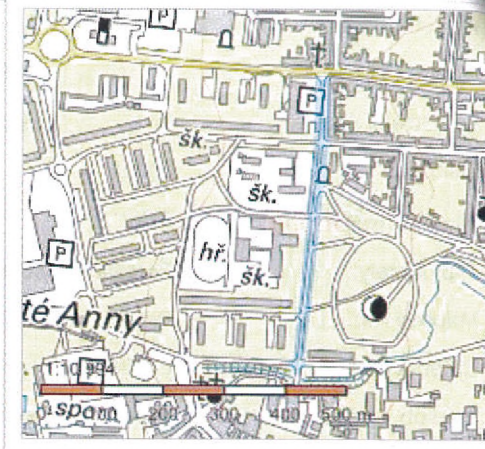
Zobrazené údaje mají informativní charakter. Platnost k 09.10.2017 13:00:00.

© 2004 - 2017 Český úřad zeměměřický a katastrální, Pod sídlištěm 1800/9, Kobylisy, 18211 Praha 8  
Podání určená katastrálními úřady a pracovišti zasílejte přímo na [jejich e-mail adresu](#).

Verze aplikace: 5.5.0 build 0

## Informace o pozemku

Parcelní číslo:	<a href="#">7748</a>
Obec:	<a href="#">Prostějov [589250]</a>
Katastrální území:	<a href="#">Prostějov [733491]</a>
Číslo LV:	<a href="#">10001</a>
Výměra [m <sup>2</sup> ]:	9745
Typ parcely:	Parcela katastru nemovitostí
Mapový list:	DKM
Určení výměry:	Graficky nebo v digitalizované mapě
Způsob využití:	ostatní komunikace
Druh pozemku:	ostatní plocha



## Vlastníci, jiní oprávnění

Vlastnické právo	Podíl
Statutární město Prostějov, nám. T. G. Masaryka 130/14, 79601 Prostějov	

## Způsob ochrany nemovitosti

Nejsou evidovány žádné způsoby ochrany.

## Seznam BPEJ

Parcela nemá evidované BPEJ.

## Omezení vlastnického práva

Typ
Věcné břemeno zřizování a provozování vedení

## Jiné zápisy

Nejsou evidovány žádné jiné zápisy.

Řízení, v rámci kterých byl k nemovitosti zapsán cenový údaj

Nemovitost je v územním obvodu, kde státní správu katastru nemovitostí ČR vykonává [Katastrální úřad pro Olomoucký kraj](#), [Katastrální pracoviště Prostějov](#)

Zobrazené údaje mají informativní charakter. Platnost k 09.10.2017 13:00:00.

© 2004 - 2017 [Český úřad zeměměřický a katastrální](#), Pod sídlištěm 1800/9, Kobylisy, 18211 Praha 8  
Podání určená katastrálními úřady a pracovišti zasílejte přímo na [jejich e-mail adresu](#).

Verze aplikace: 5.5.0 build 0

## Informace o pozemku

Parcelní číslo:	<a href="#">6169/93</a>
Obec:	<a href="#">Prostějov [589250]</a>
Katastrální území:	<a href="#">Prostějov [733491]</a>
Číslo LV:	<a href="#">5280</a>
Výměra [m <sup>2</sup> ]:	5451
Typ parcely:	Parcela katastru nemovitostí
Mapový list:	DKM
Určení výměry:	Graficky nebo v digitalizované mapě
Druh pozemku:	zastavěná plocha a nádvoří



## Součástí je stavba

Budova s číslem popisným:	<a href="#">Prostějov [4124731]</a> ; č. p. 3576; víceúčelová stavba
Stavba stojí na pozemku:	p. č. <a href="#">6169/93</a>
Stavební objekt:	<a href="#">č. p. 3576</a>
Ulice:	<a href="#">sídl. Svobody</a>
Adresní místa:	<a href="#">sídl. Svobody 3576/77</a>

## Vlastníci, jiní oprávnění

Vlastnické právo

Podíl

## Způsob ochrany nemovitosti

Nejsou evidovány žádné způsoby ochrany.

## Seznam BPEJ

Parcela nemá evidované BPEJ.

## Omezení vlastnického práva

Typ

Věcné břemeno zřizování a provozování vedení

## Jiné zápisy

Typ

Změna výměr obnovou operátu

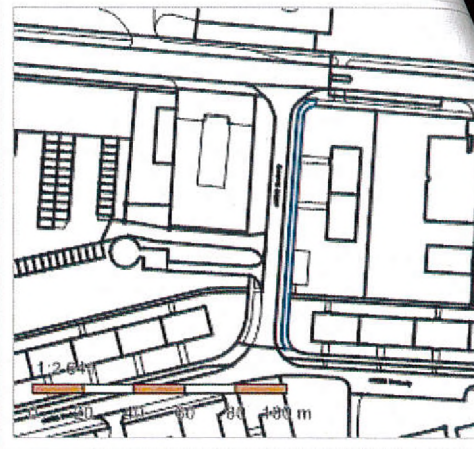
Řízení, v rámci kterých byl k nemovitosti zapsán cenový údaj

Nemovitost je v územním obvodu, kde státní správu katastru nemovitostí ČR vykonává [Katastrální úřad pro Olomoucký kraj, Katastrální pracoviště Prostějov](#).

Zobrazené údaje mají informativní charakter. Platnost k 09.10.2017 13:00:00.

## Informace o pozemku

Parcelní číslo:	<a href="#">6169/170</a>
Obec:	<a href="#">Prostějov [589250]</a>
Katastrální území:	<a href="#">Prostějov [733491]</a>
Číslo LV:	<a href="#">10001</a>
Výměra [m <sup>2</sup> ]:	222
Typ parcely:	Parcela katastru nemovitostí
Mapový list:	DKM
Určení výměry:	Graficky nebo v digitalizované mapě
Způsob využití:	ostatní komunikace
Druh pozemku:	ostatní plocha



## Vlastníci, jiní oprávnění

Vlastnické právo

Podíl

Statutární město Prostějov, nám. T. G. Masaryka 130/14, 79601 Prostějov

## Způsob ochrany nemovitosti

Nejsou evidovány žádné způsoby ochrany.

## Seznam BPEJ

Parcela nemá evidované BPEJ.

## Omezení vlastnického práva

Typ

Věcné břemeno zřizování a provozování vedení

## Jiné zápisy

Nejsou evidovány žádné jiné zápisy.

Řízení, v rámci kterých byl k nemovitosti zapsán cenový údaj

Nemovitost je v územním obvodu, kde státní správu katastru nemovitostí ČR vykonává [Katastrální úřad pro Olomoucký kraj, Katastrální pracoviště Prostějov](#)

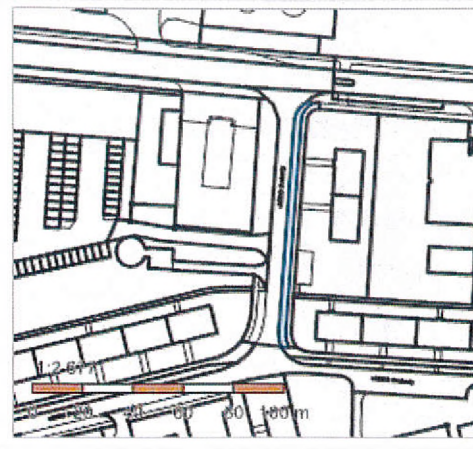
Zobrazené údaje mají informativní charakter. Platnost k 09.10.2017 13:00:00.

© 2004 - 2017 [Český úřad zeměměřický a katastrální](#), Pod sídlištěm 1800/9, Kobyličky, 18211 Praha 8  
Podání určená katastrálním úřadům a pracovištím zasílejte přímo na [jejich e-mail adresu](#).

Verze aplikace: 5.5.0 build 0

## Informace o pozemku

Parcelní číslo:	<a href="#">6169/169</a>
Obec:	<a href="#">Prostějov [589250]</a>
Katastrální území:	<a href="#">Prostějov [733491]</a>
Číslo LV:	<a href="#">10001</a>
Výměra [m <sup>2</sup> ]:	270
Typ parcely:	Parcela katastru nemovitostí
Mapový list:	DKM
Určení výměry:	Graficky nebo v digitalizované mapě
Způsob využití:	zeleň
Druh pozemku:	ostatní plocha



## Vlastníci, jiní oprávnění

Vlastnické právo

Podíl

Statutární město Prostějov, nám. T. G. Masaryka 130/14, 79601 Prostějov

## Způsob ochrany nemovitosti

Nejsou evidovány žádné způsoby ochrany.

## Seznam BPEJ

Parcela nemá evidované BPEJ.

## Omezení vlastnického práva

Typ

Věcné břemeno zřizování a provozování vedení

## Jiné zápisy

Nejsou evidovány žádné jiné zápisy.

Řízení, v rámci kterých byl k nemovitosti zapsán cenový údaj

Nemovitost je v územním obvodu, kde státní správu katastru nemovitostí ČR vykonává [Katastrální úřad pro Olomoucký kraj](#), [Katastrální pracoviště Prostějov](#)

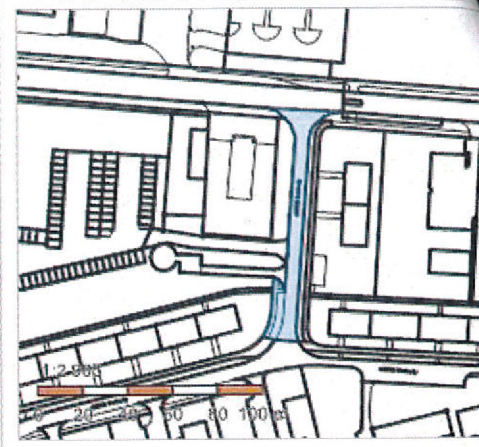
Zobrazené údaje mají informativní charakter. Platnost k 09.10.2017 13:00:00.

© 2004 - 2017 [Český úřad zeměměřický a katastrální](#), Pod sídlištěm 1800/9, Kobyličky, 18211 Praha 8  
Podání určená katastrálními úřady a pracovišti zasílejte přímo na [jejich e-mail adresu](#).

Verze aplikace: 5.5.0 build 0

## Informace o pozemku

Parcelní číslo:	<a href="#">6169/105</a>
Obec:	<a href="#">Prostějov [589250]</a>
Katastrální území:	<a href="#">Prostějov [733491]</a>
Číslo LV:	<a href="#">10001</a>
Výměra [m <sup>2</sup> ]:	874
Typ parcely:	Parcela katastru nemovitostí
Mapový list:	DKM
Určení výměry:	Graficky nebo v digitalizované mapě
Způsob využití:	ostatní komunikace
Druh pozemku:	ostatní plocha



## Vlastníci, jiní oprávnění

Vlastnické právo

Podíl

Statutární město Prostějov, nám. T. G. Masaryka 130/14, 79601 Prostějov

## Způsob ochrany nemovitosti

Nejsou evidovány žádné způsoby ochrany.

## Seznam BPEJ

Parcela nemá evidované BPEJ.

## Omezení vlastnického práva

Typ

Věcné břemeno zřizování a provozování vedení

## Jiné zápisy

Nejsou evidovány žádné jiné zápisy.

Řízení, v rámci kterých byl k nemovitosti zapsán cenový údaj

Nemovitost je v územním obvodu, kde státní správu katastru nemovitostí ČR vykonává [Katastrální úřad pro Olomoucký kraj, Katastrální pracoviště Prostějov](#)

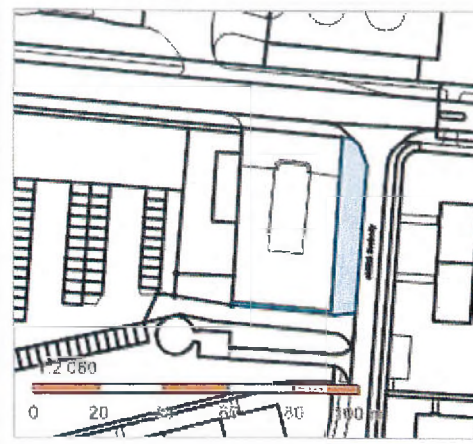
Zobrazené údaje mají informativní charakter. Platnost k 09.10.2017 13:00:00.

© 2004 - 2017 Český úřad zeměměřický a katastrální, Pod sídlištěm 1800/9, Kobylisy, 18211 Praha 8  
Podání určená katastrálními úřadům a pracovištím zasílejte přímo na [jejich e-mail adresu](#).

Verze aplikace: 5.5.0 build 0

## Informace o pozemku

Parcelní číslo:	<a href="#">6089/1</a>
Obec:	<a href="#">Prostějov [5892501]</a>
Katastrální území:	<a href="#">Prostějov [733491]</a>
Číslo LV:	<a href="#">10001</a>
Výměra [m <sup>2</sup> ]:	443
Typ parcely:	Parcela katastru nemovitostí
Mapový list:	DKM
Určení výměry:	Graficky nebo v digitalizované mapě
Způsob využití:	ostatní komunikace
Druh pozemku:	ostatní plocha



## Vlastníci, jiní oprávnění

Vlastnické právo

Podíl

Statutární město Prostějov, nám. T. G. Masaryka 130/14, 79601 Prostějov

## Způsob ochrany nemovitosti

Nejsou evidovány žádné způsoby ochrany.

## Seznam BPEJ

Parcela nemá evidované BPEJ.

## Omezení vlastnického práva

Typ

Věcné břemeno zřizování a provozování vedení

## Jiné zápisy

Nejsou evidovány žádné jiné zápisy.

Řízení, v rámci kterých byl k nemovitosti zapsán cenový údaj

Nemovitost je v územním obvodu, kde státní správu katastru nemovitostí ČR vykonává [Katastrální úřad pro Olomoucký kraj](#), [Katastrální pracoviště Prostějov](#)

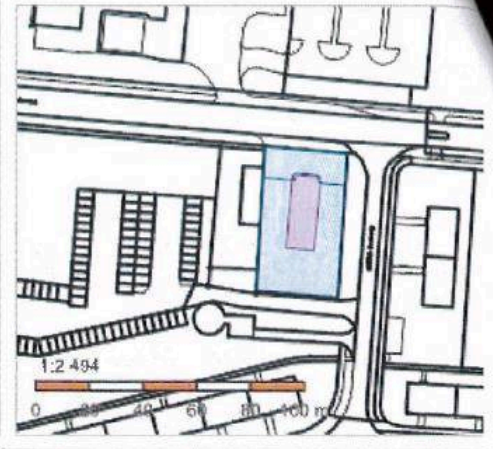
Zobrazené údaje mají informativní charakter. Platnost k 09.10.2017 13:00:00.

© 2004 - 2017 [Český úřad zeměměřický a katastrální](#), Pod sídlištěm 1800/9, Kobylisy, 18211 Praha 8  
Podání určená katastrálními úřady a pracovišti zasílejte přímo na [jejich e-mail adresu](#).

Verze aplikace: 5.5.0 build 0

## Informace o pozemku

Parcelní číslo:	<a href="#">6091</a>
Obec:	<a href="#">Prostějov [589250]</a>
Katastrální území:	<a href="#">Prostějov [733491]</a>
Číslo LV:	<a href="#">3959</a>
Výměra [m <sup>2</sup> ]:	1652
Typ parcely:	Parcela katastru nemovitostí
Mapový list:	DKM
Určení výměry:	Graficky nebo v digitalizované mapě
Druh pozemku:	zastavěná plocha a nádvoří



## Součástí je stavba

Budova bez čísla popisného nebo evidenčního:	garáž
Stavba stojí na pozemku:	p. č. <a href="#">6091</a>

## Vlastníci, jiní oprávnění

Vlastnické právo

Podíl

## Způsob ochrany nemovitosti

Nejsou evidovány žádné způsoby ochrany.

## Seznam BPEJ

Parcela nemá evidované BPEJ.

## Omezení vlastnického práva

Nejsou evidována žádná omezení.

## Jiné zápisy

Typ

Změna výměr obnovou operátu

Řízení, v rámci kterých byl k nemovitosti zapsán cenový údaj

Nemovitost je v územním obvodu, kde státní správu katastru nemovitostí ČR vykonává [Katastrální úřad pro Olomoucký kraj, Katastrální pracoviště Prostějov](#).

Zobrazené údaje mají informativní charakter. Platnost k 09.10.2017 13:00:00.


© 2004 - 2017 [Český úřad zeměměřický a katastrální](#), Pod sídlištěm 1800/9, Kobylisy, 18211 Praha 8  
Podání určená katastrálním úřadům a pracovištím zasílejte přímo na [jejich e-mail adresu](#).

Verze aplikace: 5.5.0 build 0











**příloha č. 2\_Specifikace nákladů\_VPIC\_PV\_regenerace Plumlovská\_SO402**

PPD - Propočet projektové dokumentace

Ceník: VP-Morava 2018 -VEG - STAND. - 2018.06

Položková 2018.06

Název stavby: **VPIC\_PV\_regenerace Plumlovská\_SO402**

Číslo SPP prvku:

Zhotovitel PD:

KPO:

HOST:

VUJ:


**Rekapitulace nákladů:**

PŘÍPRAVA	25 852,58 Kč
ZEMNÍ PRÁCE	258 553,60 Kč
MONTÁŽ	155 567,27 Kč
GEODETICKÉ PRÁCE PŘÍPRAVA	0,00 Kč
GEODETICKÉ PRÁCE REALIZACE	30 973,16 Kč
VĚCNÁ BŘEMENA PŘÍPRAVA	6 109,80 Kč
VĚCNÁ BŘEMENA REALIZACE	106 097,64 Kč
PROVOZNÍ PRÁCE	0,00 Kč
MATERIÁL DOD. CETIN	0,00 Kč
MATERIÁL VYŘAZENÝ	0,00 Kč
MATERIÁL ZHOTOVITELE - Vykazovaný	346 168,61 Kč
MATERIÁL ZHOTOVITELE - Nevykazovaný	0,00 Kč
POPLATKY	9 000,00 Kč

**Celkové náklady: 938 322,66 Kč**

STAVEBNÍ ČINNOST 791 262,64 Kč

NESTAVEBNÍ ČINNOST 147 060,02 Kč





## DOHODA O PŘEVODU NĚKTERÝCH PRÁV A POVINNOSTÍ Z ROZHODNUTÍ O UMÍSTĚNÍ STAVBY

**Česká telekomunikační infrastruktura a.s.**

Se sídlem Olšanská 2681/6, 130 00 PRAHA 3 – Žižkov

IČ: 04084063

DIČ: CZ04084063

Zapsaná v obchodním rejstříku vedeném u Městského soudu v Praze, odd. B, vložka 20623

Zastoupená Ludmilou Uhrovou, specialistou pro výstavbu sítě dle pověření

na straně jedné

(dále jen „Nabyvatel“)

**a**

IČ:            DIČ:

se sídlem:

zastoupena

na straně druhé

(dále jen „Převodce“)

uzavírají mezi sebou níže uvedeného dne, měsíce a roku tuto dohodu o převodu některých práv a povinností z rozhodnutí o umístění stavby („dále jen „tato dohoda“).

### čl. I.

Převodce je na základě rozhodnutí o umístění stavby „.....“, kteréžto bylo vydáno dne ....., ..... (kým) pod čj. .... a nabylo právní moci dne ..... (dále jen „Rozhodnutí o umístění stavby“) oprávněn k umístění ..... (dále jen „Stavba“/ event. „Stavební objekt“).

Předmětem převodu jsou některá práva a povinnosti z Rozhodnutí o umístění stavby a to právo k umístění Stavby (event. „Stavebního objektu“) za podmínek v citovaném rozhodnutí stanovených, a dále s ním související práva a povinnosti, která plynou ze stanovisek dotčených orgánů státní správy, správců inženýrských sítí a účastníků řízení pro umístění Stavby (event. „Stavebního objektu“), tak jak jsou stanoveny v Rozhodnutí o umístění stavby.

### čl. II.

Převodce ke dni podpisu této dohody převádí na Nabyvatele některá práva a povinnosti z Rozhodnutí o umístění stavby, a to toliko právo k umístění Stavby (event. „Stavebního objektu“) za podmínek v Rozhodnutí

o umístění stavby stanovených, a dále související práva a povinnosti, která plynou ze stanovisek dotčených orgánů státní správy, správců inženýrských sítí a účastníků řízení, tak jak jsou v tomto Rozhodnutí o umístění stavby stanoveny.

### čl. III.

Převodce a Nabyvatel prohlašují, že si celý text této dohody pozorně přečetli, plně mu rozumějí a bezvýhradně s ním souhlasí. Připojením svých vlastnoručních podpisů stvrzují, že text této dohody věrně vyjadřuje jejich pravou, vážnou a svobodnou vůli a že tato dohoda není uzavírána za nápadně nevýhodných podmínek pro kteréhokoliv z nich.

### čl. IV.

- (1) Tato dohoda byla sepsána ve dvou stejnopisech, z nichž po jednom obdrží Převodce a po jednom Nabyvatel.
- (2) Tato dohoda nabývá platnosti a účinnosti dnem jejího podpisu Převodcem a Nabyvatelem.

V Brně dne .....

V dne .....

---

za společnost Česká telekomunikační infrastruktura a.s.  
Ludmila Uhrová  
Specialista pro výstavbu sítě