

Příloha nájemní smlouvy č. 57N11/38

Variabilní symbol: 5711138

Uzavřeno: 1.4.2011

Roční nájem: **114 381 Kč**

Datum tisku: 10.8.2018

Účinná od: 1.4.2011

Nájemci:

Název	Adresa
Zemědělské družstvo Klapý	Klapý 40, 41116 Klapý

Nemovitosti:

Pozn.	Parcela	/	Díl	Skp.	Kult.	Číslo LV	Typ sazby	Cena [Kč]	Výměra [m ²]	%	Nájem [Kč]
Katastr: Dlažkovice											
	201	3		2	2	10002	pc/ha	117 500	157	2,2	40,58
	202	1		2	7	10002	pc/ha	117 500	9 992	2,2	2 582,93
	202	4		2	11	10002	pc/ha	117 500	2 755	2,2	712,17
	204	5		2	14	10002	pc/ha	117 500	558	2,2	144,24
	204	8		2	2	10002	pc/ha	117 500	5 984	2,2	1 546,86
	209	3		2	2	10002	pc/ha	117 500	692	2,2	178,88
	209	5		2	2	10002	pc/ha	117 500	48	2,2	12,41
	212	2		2	2	10002	pc/ha	117 500	14 539	2,2	3 758,33
	309	30		2	2	10002	pc/ha	117 500	954	2,2	246,61
	309	32		2	2	10002	pc/ha	117 500	10 777	2,2	2 785,85
	309	35		2	2	10002	pc/ha	117 500	72	2,2	18,61
	309	66		2	2	10002	pc/ha	117 500	216	2,2	55,84
	309	67		2	2	10002	pc/ha	117 500	110	2,2	28,44
	309	72		2	2	10002	pc/ha	117 500	107	2,2	27,66
	309	75		2	2	10002	pc/ha	117 500	135	2,2	34,90
	320	10		2	2	10002	pc/ha	117 500	748	2,2	193,36
	320	11		2	2	10002	pc/ha	117 500	10	2,2	2,59
	381			2	14	10002	pc/ha	117 500	1 509	2,2	390,08
	424	1		2	14	10002	pc/ha	117 500	4 004	2,2	1 035,03
	425			2	14	10002	pc/ha	117 500	899	2,2	232,39
	426			2	2	10002	pc/ha	117 500	413	2,2	106,76
	427			2	2	10002	pc/ha	117 500	2 437	2,2	629,96
	429			2	14	10002	pc/ha	117 500	324	2,2	83,75
	436	5		2	11	10002	pc/ha	117 500	1 167	2,2	301,67
	436	7		2	11	10002	pc/ha	117 500	913	2,2	236,01
	436	9		2	11	10002	pc/ha	117 500	687	2,2	177,59
	436	11		2	11	10002	pc/ha	117 500	76	2,2	19,65
	436	12		2	11	10002	pc/ha	117 500	314	2,2	81,17
	436	14		2	11	10002	pc/ha	117 500	195	2,2	50,41
	436	15		2	11	10002	pc/ha	117 500	318	2,2	82,20
Celkem za katastr									61 110		15 796,93

Katastr: Chodovlice

Příloha nájemní smlouvy č. 57N11/38Variabilní symbol: 5711138 Uzavřeno: 1.4.2011 Roční nájem: **114 381 Kč**

Datum tisku: 10.8.2018 Účinná od: 1.4.2011

784	2	2	14	10002 pc/ha	115 000	1 525	2,2	385,83
Celkem za katastr						1 525		385,83
Katastr: Klapý								
204	13	2	14	10002 pc/ha	99 100	155	2,2	33,79
1168	5	2	14	10002 pc/ha	99 100	553	2,2	120,57
1168	16	2	2	10002 pc/ha	99 100	963	2,2	209,95
1213	16	2	2	10002 pc/ha	99 100	4 037	2,2	880,15
1243	7	2	2	10002 pc/ha	99 100	2 935	2,2	639,89
1323		2	2	10002 pc/ha	99 100	8 081	2,2	1 761,82
1325	7	2	14	10002 pc/ha	99 100	1 485	2,2	323,76
1342	36	2	11	10002 pc/ha	99 100	1	2,2	0,22
KN	1346	2	14	10002 pc/ha	99 100	1 137	2,2	247,89
Celkem za katastr						19 347		4 218,04
Katastr: Kololeč								
215	7	2	7	10002 pc/ha	62 300	5 245	2,2	718,88
215	11	2	2	10002 pc/ha	62 300	1 077	2,2	147,61
Celkem za katastr						6 322		866,49
Katastr: Křesín								
1263		2	2	10002 pc/ha	110 300	1 187	2,2	288,04
1300		2	2	10002 pc/ha	110 300	1 704	2,2	413,49
Celkem za katastr						2 891		701,53
Katastr: Lkáň								
58	6	2	2	10002 pc/ha	113 000	60	2,2	14,92
58	7	2	2	10002 pc/ha	113 000	8	2,2	1,99
72	1	2	2	10002 pc/ha	113 000	2 767	2,2	687,88
74	1	2	2	10002 pc/ha	113 000	4 763	2,2	1 184,08
88		2	2	10002 pc/ha	113 000	8 413	2,2	2 091,47
89		2	2	10002 pc/ha	113 000	8 599	2,2	2 137,71
109	4	2	2	10002 pc/ha	113 000	629	2,2	156,37
109	6	2	2	10002 pc/ha	113 000	2 631	2,2	654,07
109	8	2	2	10002 pc/ha	113 000	196	2,2	48,73
109	9	2	2	10002 pc/ha	113 000	44	2,2	10,94
127		2	2	10002 pc/ha	113 000	1 069	2,2	265,75
128		2	2	10002 pc/ha	113 000	3 127	2,2	777,37
143		2	2	10002 pc/ha	113 000	2 636	2,2	655,31
167	2	2	2	10002 pc/ha	113 000	148	2,2	36,79
171	4	2	2	10002 pc/ha	113 000	334	2,2	83,03
177	2	2	2	10002 pc/ha	113 000	353	2,2	87,76
293		2	2	10002 pc/ha	113 000	2 043	2,2	507,89
320	1	2	2	10002 pc/ha	113 000	1 185	2,2	294,59
370	3	2	2	10002 pc/ha	113 000	45	2,2	11,19

Příloha nájemní smlouvy č. 57N11/38

Variabilní symbol: 5711138 Uzavřeno: 1.4.2011 Roční nájem: **114 381 Kč**
Datum tisku: 10.8.2018 Účinná od: 1.4.2011

376		2	2	10002	pc/ha	113 000	4 835	2,2	1 201,98
384		2	2	10002	pc/ha	113 000	2 161	2,2	537,22
409	1	2	2	10002	pc/ha	113 000	3 397	2,2	844,49
434		2	2	10002	pc/ha	113 000	11 652	2,2	2 896,69
436	14	2	2	10002	pc/ha	113 000	2 479	2,2	616,28
436	15	2	2	10002	pc/ha	113 000	11 528	2,2	2 865,86
440	2	2	2	10002	pc/ha	113 000	6 057	2,2	1 505,77
445	1	2	2	10002	pc/ha	113 000	4 449	2,2	1 106,02
445	4	2	2	10002	pc/ha	113 000	4 525	2,2	1 124,92
446		2	2	10002	pc/ha	113 000	1 097	2,2	272,71
472		2	2	10002	pc/ha	113 000	756	2,2	187,94
474		2	2	10002	pc/ha	113 000	1 041	2,2	258,79
475		2	2	10002	pc/ha	113 000	266	2,2	66,13
554	1	2	2	10002	pc/ha	113 000	2 550	2,2	633,93
597		2	2	10002	pc/ha	113 000	22 364	2,2	5 559,69
599	1	2	2	10002	pc/ha	113 000	4 284	2,2	1 065,00
603		2	2	10002	pc/ha	113 000	10 642	2,2	2 645,60
613		2	2	10002	pc/ha	113 000	18 840	2,2	4 683,62
645		2	2	10002	pc/ha	113 000	4 196	2,2	1 043,13
646		2	2	10002	pc/ha	113 000	7 045	2,2	1 751,39
649		2	2	10002	pc/ha	113 000	12 756	2,2	3 171,14
650		2	2	10002	pc/ha	113 000	11 705	2,2	2 909,86
657	1	2	14	10002	pc/ha	113 000	1 185	2,2	294,59
669	16	2	2	10002	pc/ha	113 000	2 547	2,2	633,18
669	20	2	2	10002	pc/ha	113 000	4 358	2,2	1 083,40
683	2	2	2	10002	pc/ha	113 000	210	2,2	52,21
685		2	2	10002	pc/ha	113 000	2 906	2,2	722,43
744		2	2	10002	pc/ha	113 000	1 383	2,2	343,81
747		2	2	10002	pc/ha	113 000	2 647	2,2	658,04
Celkem za katastr							202 911		50 443,66
Katastr: Lukohořany									
82	5	2	2	10002	pc/ha	110 900	81	2,2	19,76
83	5	2	11	10002	pc/ha	110 900	20	2,2	4,88
84	6	2	2	10002	pc/ha	110 900	295	2,2	71,97
311		2	2	10002	pc/ha	110 900	198	2,2	48,31
Celkem za katastr							594		144,92
Katastr: Podsedice									
770	19	2	2	10002	pc/ha	112 300	71 587	2,2	17 686,28
840	16	2	2	10002	pc/ha	112 300	212	2,2	52,38
840	17	2	2	10002	pc/ha	112 300	696	2,2	171,95
840	21	2	2	10002	pc/ha	112 300	23 477	2,2	5 800,23

Příloha nájemní smlouvy č. 57N11/38Variabilní symbol: 5711138 Uzavřeno: 1.4.2011 Roční nájem: **114 381 Kč**

Datum tisku: 10.8.2018 Účinná od: 1.4.2011

840	24	2	2	10002	pc/ha	112 300	17 329	2,2	4 281,30
862	2	2	2	10002	pc/ha	112 300	429	2,2	105,99
871	3	2	2	10002	pc/ha	112 300	1 507	2,2	372,32
871	4	2	2	10002	pc/ha	112 300	3	2,2	0,74
871	6	2	2	10002	pc/ha	112 300	624	2,2	154,17

Celkem za katastr 115 864 28 625,36

Katastr: Sedlec u Libochovic

113	1	2	7	10002	pc/ha	93 400	289	2,2	59,38
135	1	2	2	10002	pc/ha	93 400	1 411	2,2	289,93
831	22	2	2	10002	pc/ha	93 400	17	2,2	3,49

Celkem za katastr 1 717 352,80

Katastr: Semeč

368		2	11	10002	pc/ha	115 300	294	2,2	74,58
370		2	2	10002	pc/ha	115 300	372	2,2	94,36
542		2	2	10002	pc/ha	115 300	1 895	2,2	480,69
552	2	2	2	10002	pc/ha	115 300	1 240	2,2	314,54
552	3	2	2	10002	pc/ha	115 300	1 173	2,2	297,54

Celkem za katastr 4 974 1 261,71

Katastr: Solany

95		2	2	10002	pc/ha	99 300	1 574	2,2	343,86
343	1	2	14	10002	pc/ha	99 300	991	2,2	216,49
351		2	2	10002	pc/ha	99 300	10 779	2,2	2 354,78
352	1	2	11	10002	pc/ha	99 300	300	2,2	65,54
390	2	2	11	10002	pc/ha	99 300	220	2,2	48,06
653	1	2	2	10002	pc/ha	99 300	2 206	2,2	481,92

Celkem za katastr 16 070 3 510,65

Katastr: Třeбенice

KN	1339		2	2	10002	pc/ha	105 400	6 753	2,2	1 565,89	
KN	1415	1	2	6	10002	pc/ha	105 400	10 044	2,2	2 329,00	
PK	1543		5	0	10002	pc/ha	105 400	6 672	2,2	1 547,10	
výměra dohodou	2226		2	5	0	10002	pc/ha	105 400	3 360	2,2	779,12
výměra dohodou	2242		2	5	0	10002	pc/ha	105 400	1 966	2,2	455,88
výměra dohodou	2265		2	5	0	10002	pc/ha	105 400	1 560	2,2	361,73
výběra dohodou	2270		2	5	0	10002	pc/ha	105 400	1 320	2,2	306,08
výměra dohodou	2336		2	5	0	10002	pc/ha	105 400	160	2,2	37,10
výměra dohodou	2395	2	2	5	0	10002	pc/ha	105 400	1 978	2,2	458,66
výměra dohodou	2396		2	5	0	10002	pc/ha	105 400	950	2,2	220,29
výměra dohodou	2596		2	5	0	10002	pc/ha	105 400	51	2,2	11,83

Příloha nájemní smlouvy č. 57N11/38Variabilní symbol: 5711138 Uzavřeno: 1.4.2011 Roční nájem: **114 381 Kč**

Datum tisku: 10.8.2018 Účinná od: 1.4.2011

Celkem za katastr	34 814	8 072,68
Celkem	468 139	114 381

Vysvětlivky k typu sazby:

ha...za hektar

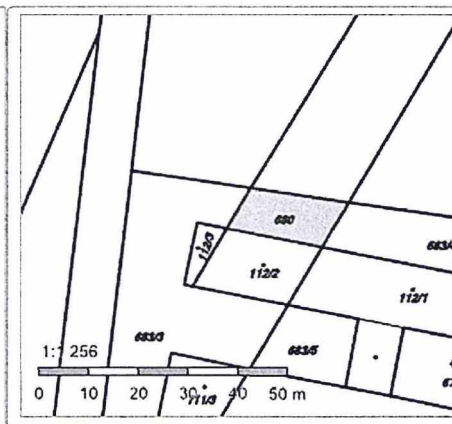
jdn...za jednotku

pc/ha...průměrná cena za hektar

m²...za m²

Informace o pozemku

Parcelní číslo:	680
Obec:	Lkáň [546691]
Katastrální území:	Lkáň [686239]
Číslo LV:	22
Výměra [m ²]:	186
Typ parcely:	Parcela katastru nemovitostí
Mapový list:	KMD
Určení výměry:	Graficky nebo v digitalizované mapě
Způsob využití:	manipulační plocha
Druh pozemku:	ostatní plocha



Vlastníci, jiní oprávnění

Vlastnické právo	Podíl
Zemědělské družstvo Klapý, č. p. 40, 41116 Klapý	

Způsob ochrany nemovitosti

Nejsou evidovány žádné způsoby ochrany.

Seznam BPEJ

Parcela nemá evidované BPEJ.

Omezení vlastnického práva

Nejsou evidována žádná omezení.

Jiné zápisy

Nejsou evidovány žádné jiné zápisy.

Řízení, v rámci kterých byl k nemovitosti zapsán cenový údaj

Více informací k cenovým údajům naleznete v k aplikaci.

Nemovitost je v územním obvodu, kde státní správu katastru nemovitostí ČR vykonává [Katastrální úřad pro Ústecký kraj, Katastrální pracoviště Litoměřice](#)

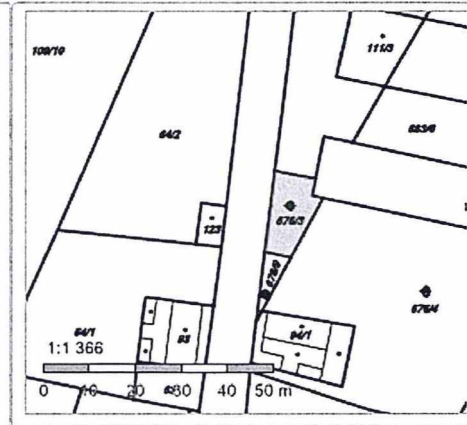
Zobrazené údaje mají informativní charakter. Platnost k 09.08.2018 11:00:00.

© 2004 - 2018 [Český úřad zeměměřičký a katastrální](#), Pod sídlištěm 1300/9, Kobylisy, 18211 Praha 8
Podání určená katastrálním úřadům a pracovištím zasílejte přímo na [jejich e-mail adresu](#).

Verze aplikace: 5.5.2 build 0

Informace o pozemku

Parcelní číslo:	676/3
Obec:	Lkáň [546691]
Katastrální území:	Lkáň [686239]
Číslo LV:	22
Výměra [m ²]:	146
Typ parcely:	Parcela katastru nemovitostí
Mapový list:	KMD
Určení výměry:	Graficky nebo v digitalizované mapě
Způsob využití:	neplodná půda
Druh pozemku:	ostatní plocha



Vlastníci, jiní oprávnění

Vlastnické právo	Podíl
Zemědělské družstvo Klapý, č. p. 40, 41116 Klapý	

Způsob ochrany nemovitosti

Nejsou evidovány žádné způsoby ochrany.

Seznam BPEJ

Parcela nemá evidované BPEJ.

Omezení vlastnického práva

Nejsou evidována žádná omezení.

Jiné zápisy

Nejsou evidovány žádné jiné zápisy.

Řízení, v rámci kterých byl k nemovitosti zapsán cenový údaj

Více informací k cenovým údajům naleznete v k aplikaci.

Nemovitost je v územním obvodu, kde státní správu katastru nemovitostí ČR vykonává [Katastrální úřad pro Ústecký kraj, Katastrální pracoviště Litoměřice](#)

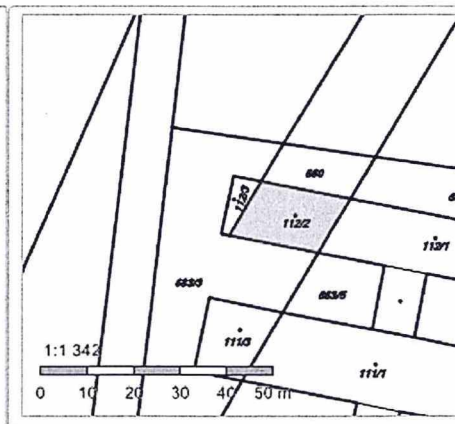
Zobrazené údaje mají informativní charakter. Platnost k 09.08.2018 11:00:00.

© 2004 - 2018 [Český úřad zeměměřičký a katastrální](#), Pod sídlištěm 1800/9, Kobyličky, 18211 Praha 8
Podání určená katastrálními úřady a pracovištím zasílejte přímo na [jejich e-mail adresu](#).

Verze aplikace: 5.5.2 build 0

Informace o pozemku

Parcelní číslo:	st. 112/2
Obec:	Lkáň [546691]
Katastrální území:	Lkáň [686239]
Číslo LV:	22
Výměra [m ²]:	234
Typ parcely:	Parcela katastru nemovitostí
Mapový list:	KMD
Určení výměry:	Graficky nebo v digitalizované mapě
Druh pozemku:	zastavěná plocha a nádvoří
Stavba na pozemku:	bez čp / č. ev., zemědělská stavba



Vlastníci, jiní oprávnění

Vlastnické právo	Podíl
Zemědělské družstvo Klapý, č. p. 40, 41116 Klapý	

Způsob ochrany nemovitosti

Nejsou evidovány žádné způsoby ochrany.

Seznam BPEJ

Parcela nemá evidované BPEJ.

Omezení vlastnického práva

Nejsou evidována žádná omezení.

Jiné zápisy

Nejsou evidovány žádné jiné zápisy.

Řízení, v rámci kterých byl k nemovitosti zapsán cenový údaj

Více informací k cenovým údajům naleznete v k aplikaci.

Nemovitost je v územním obvodu, kde státní správu katastru nemovitostí ČR vykonává [Katastrální úřad pro Ústecký kraj, Katastrální pracoviště Litoměřice](#)

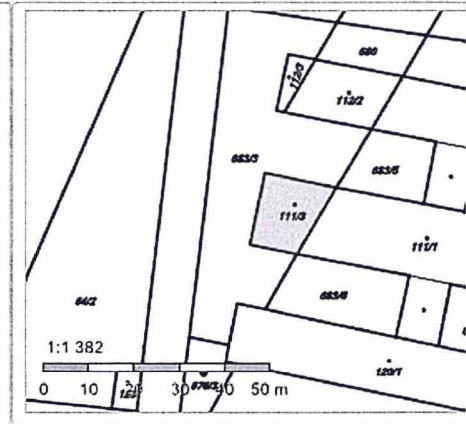
Zobrazené údaje mají informativní charakter. Platnost k 09.08.2018 11:00:00.

© 2004 - 2018 [Český úřad zeměměřičký a katastrální](#), Pod sídlištěm 1800/9, Kobylisy, 18211 Praha 8
Podání určená katastrálními úřady a pracovištím zasílejte přímo na jejich e-mail adresu.

Verze aplikace: 5.5.2 build 0

Informace o pozemku

Parcelní číslo:	st. 111/3
Obec:	Lkáň [546691]
Katastrální území:	Lkáň [686239]
Číslo LV:	22
Výměra [m ²]:	214
Typ parcely:	Parcela katastru nemovitostí
Mapový list:	KMD
Určení výměry:	Graficky nebo v digitalizované mapě
Druh pozemku:	zastavěná plocha a nádvoří
Stavba na pozemku:	bez čp / č. ev., zemědělská stavba



Vlastníci, jiní oprávnění

Vlastnické právo	Podíl
Zemědělské družstvo Klapý, č. p. 40, 41116 Klapý	

Způsob ochrany nemovitosti

Nejsou evidovány žádné způsoby ochrany.

Seznam BPEJ

Parcela nemá evidované BPEJ.

Omezení vlastnického práva

Nejsou evidována žádná omezení.

Jiné zápisy

Nejsou evidovány žádné jiné zápisy.

Řízení, v rámci kterých byl k nemovitosti zapsán cenový údaj

Více informací k cenovým údajům naleznete v aplikaci.

Nemovitost je v územním obvodu, kde státní správu katastru nemovitostí ČR vykonává [Katastrální úřad pro Ústecký kraj, Katastrální pracoviště Litoměřice](#)

Zobrazené údaje mají informativní charakter. Platnost k 09.08.2018 11:00:00.

© 2004 - 2018 [Český úřad zeměměřický a katastrální](#), Pod sídlištěm 1800/9, Kobylisy, 18211 Praha 3
Podání určená katastrálním úřadům a pracovištím zasílejte přímo na [jejich e-mail adresu](#).

Verze aplikace: 5.5.2 build 0

Informace o řízení

Číslo řízení:	V-6559/2018
Pracoviště:	Katastrální úřad pro Ústecký kraj, Katastrální pracoviště Litoměřice
Datum přijetí:	18.07.2018 14:35
Stav řízení:	Odesláno vyrozumění o provedeném vkladu

Řízení se týká nemovitostí v k.ú. Lkáň (686239)

Účastníci řízení

Jméno	Typ
Státní pozemkový úřad	Převodce
Zemědělské družstvo Klapý	Nabyvatel
Česká republika	Převodce

Provedené operace

Operace	Datum
Založení řízení	18.07.2018
Zaplombování	18.07.2018
Informace o vyznačení plomby	18.07.2018
Rozhodnutí o povolení vkladu	09.08.2018
Provedení vkladu	09.08.2018
Vyrozumění o provedení vkladu	09.08.2018

Předměty řízení

Typ předmětu řízení
Vlastnictví

Seznam nemovitostí, ke kterým byl v rámci řízení zapsán cenový údaj

Více informací k cenovým údajům naleznete v k aplikaci.

Podrobnější informace o průběhu řízení Vám **sdělí pouze** [Katastrální úřad pro Ústecký kraj, Katastrální pracoviště Litoměřice](#). Uživatelská podpora těmito informacemi nedisponuje.

Zobrazené údaje mají informativní charakter. Platnost k 09.08.2018 11:00:00.

© 2004 - 2018 Český úřad zeměměřičký a katastrální, Pod sídlištěm 1800/9, Kobylisy, 18211 Praha 8
Podání určená katastrálním úřadům a pracovištím zasílejte přímo na [jejich e-mail adresu](#).

Verze aplikace: 5.5.2 build 0