

SMLOUVA O UŽÍVÁNÍ SILNICE
PRO ZVLÁŠTNÍ UŽÍVÁNÍ
č. OP/155/a/2018/TSÚ/JaM

1. Smluvní strany

Vlastník silnice:

Moravskoslezský kraj

se sídlem ul. 28. října 117, 702 18 Ostrava

IČO 70890692

DIČ CZ70890692

zastoupený Správou silnic Moravskoslezského kraje, příspěvkovou organizací, která jedná na základě článku IX, odst. 3), písm. d) zřizovací listiny

se sídlem Úprkova 795/1, 702 23 Ostrava

středisko Opava, Joži Davida 2, 747 06 Opava 6

IČO 00095711

DIČ CZ00095711

zastoupena

zapsaná v obchodním rejstříku Krajského soudu v Ostravě, oddíl Pr., vložka 988

(dále jen vlastník)

Uživatel:

SYNERGION ALFA CZ s.r.o.

se sídlem Příkop 843/4, Zábrdovice, 602 00 Brno

IČO 291 81 135

DIČ CZ29181135

zastoupený

zapsaný v obchodním rejstříku Krajského soudu v Brně, oddíl C, vložka 63739

(dále jen uživatel)

2. Předmět smlouvy

2.1. Předmětem smlouvy je užívání části silnice (dle ustanovení § 11, zákona č. 13/1997 Sb., o pozemních komunikacích, ve znění pozdějších předpisů) pro zvláštní užívání podle § 25 citovaného zákona.

Jedná se o silnici č. II/443, která je zařazena do silniční sítě Moravskoslezského kraje.

2.2. Vlastníkem této silnice je Moravskoslezský kraj a SSMSK má v souladu se zřizovací listinou příslušnost hospodařit s touto silnicí.

2.3. Předmětem užívání je část silnice pro vybudování sjezdu o délce 33,0m a šířce 3,0m.

Účelem smlouvy je užívání silnice II/443 za účelem realizace sjezdu v **km. 27,606**

v rámci stavební akce "**Větrný park Moravice - Melč - přístupové komunikace a**

montážní plochy, I.etapa", **SO 07 - zřízení sjezdu k elektrárně VE06-07**, jejímž

investorem je SYNERGION ALFA CZ, s.r.o., Příkop 843/4, Zábrdovice, 602 00 Brno

a ke které vydal vlastník závazné vyjádření č. j SSMSK/2018/7363/JaM ze dne 31.5.2018.

Číslo silnice	Katastrální území	Uzlový bod Z	Uzlový bod K	Popis místa
II/443	Melč	1534A033	1534A034	Mikolajice - Melč

2.4. Uživatel požádá silniční správní úřad o vydání rozhodnutí o povolení zvláštního užívání silnice. Před zahájením stavebních prací sepíše vlastník s uživatelem protokol o předání silnice a po jejich ukončení předá uživatel dotčenou část silnice protokolárně zpět vlastníkovi včetně dokumentace provedené stavby.

2.5. Technické podmínky:

Napojení na silnici bude provedeno přes silniční příkop, který bude v místě sjezdu zatrubněn TZP Q600/1000, délka zatrubnění cca 24,3 m, na začátku a konci zatrubnění bude propustek opatřen šikmými čely z kamenné dlažby do betonu, cca 2m před a za betonovými čely bude dno silničního příkopu vydlážděno betonovými příkopovými žlaby, uloženými do betonu. Vzdálenost mezi stávajícím propustkem DN 600 pod sil. II/443 a novým zatrubněním je min. 7,4m. Šířka sjezdu v místě napojení na sil. II/443 je 32,4m.

Konstrukce sjezdu: asfaltový beton ACO 11 40mm, asf. beton ACP 16+ 80mm, šterkodrt' ŠD 0-32 150mm, šterkodrt' ŠD 0-63 150mm, geotextilie, stabilizace podloží vápnem 300mm.

Na výjezdu z přístupové komunikace bude osazena DZ P6 (Stůj, dej přednost v jízdě!) a v místě napojení na sil. II/443 DZ Z 11c a Z11d (Směrový sloupek červený levý a pravý).

- Stavební ani jiný materiál nesmí být ukládán na vozovku sil. II/443.

- Místo prací nájemce řádně označí přechodným dopravním značením, které bude povoleno odborem služeb Městského úřadu ve Vítkově.

Zhotovitelem stavby je VZS Rychtář s.r.o., Březová č.p. 139, 747 44 Březová, osobou zodpovědnou za provádění stavby [redacted] Zhotovitel ručí za kvalitu provedených prací v délce 36 měsíců

3. Doba užívání

Předmět užívání specifikovaný v bodě 2 této smlouvy se předává k užívání na dobu určitou od **30.7.2018 do 31.10.2018**

4. Platební podmínky

4.1. Výpočet úhrady za užívání silnice je proveden dle sazebníku platné interní směrnice vlastníka dle následující tabulky:

Stavební práce

Plocha/m ²	Cena/m.j.	Počet dnů	Cena bez DPH Kč	DPH Kč
[redacted]	[redacted]	[redacted]	[redacted]	[redacted]

Celková sjednaná úhrada včetně DPH činí 292 766,76 Kč (dále jen sjednaná úhrada).

4.2. Úhrada bude provedena na základě faktury vystavené vlastníkem ve výši 292 766,76 Kč při podpisu smlouvy, což představuje uhrazené užívání do 31.10.2018.

4.3. Obě smluvní strany se dohodly, že platba sjednané úhrady bude hrazena na základě faktury, která bude vlastníkem doručena uživateli. Lhůta pro zaplacení faktury je stanovena na 15 dnů ode dne doručení faktury. Ve sporných případech se má za to, že faktura byla doručena uživateli 3 dny po jejím odeslání vlastníkem.

4.4. V případě prodlení platby sjednané úhrady bude vlastník uživateli účtovat zákonný úrok z prodlení.

5. Skončení užívání

5.1. Užívání silnice sjednané touto smlouvou skončí

- a) uplynutím sjednané doby dle bodu 3. této smlouvy
 - b) dohodou smluvních stran
 - c) odstoupením od smlouvy
- 5.2. Uživatel je oprávněn odstoupit od smlouvy z důvodu, kdy se bez zavinění uživatele stane užívaná část silnice nevhodnou k dalšímu smluvenému užívání uživatelem, či bude-li jiným způsobem bez zavinění uživatele zmařen účel této smlouvy.
- 5.3. Vlastník si vyhrazuje právo odstoupit od smlouvy v případě, že uživatel je déle než 30 dní v prodlení s placením sjednané úhrady.
- 5.4. Dále si vlastník vyhrazuje právo odstoupit od smlouvy v případech, kdy uživatel i přes písemnou výstrahu vlastníka užívá předmět smlouvy v rozporu s touto smlouvou, zejména pak porušuje ustanovení bodu 6.1 až 6.3 této smlouvy.
- 5.5. Odstoupením od smlouvy se smlouva od počátku ruší.
- 5.6. V případě, že uživatel odstoupí od této smlouvy, nevrací se již zaplacená sjednaná úhrada za běžný kalendářní rok, a to ani jeho poměrná část.

6. Ostatní ujednání

- 6.1. Uživatel se zavazuje používat jen dohodnutou část silnice a jen pro účely, vymezené touto smlouvou v bodu 2.
- 6.2. Uživatel není oprávněn umožnit užívání jiné osobě, ani své užívací právo vzniklé touto smlouvou jakkoli postoupit.
- 6.3. Uživatel se zavazuje udržovat užívanou část silnice v řádném estetickém a technickém stavu, a to zejména s ohledem na zajištění bezpečnosti silničního provozu a bezpečnosti chodců. Uživatel se zavazuje na výzvu vlastníka uvést své zařízení do řádného stavu, přičemž neuposlechnutí této výzvy bude ze strany vlastníka klasifikováno jako hrubé porušení smlouvy.
- 6.4. Uživatel se zavazuje při skončení doby užívání (z jakéhokoliv důvodu) odevzdat vlastníkově jím užívanou silnici ve stavu, v jakém ji převzal, zejména po odstranění všech staveb, konstrukcí včetně betonových základů apod. a po příslušných povrchových úpravách, ve lhůtě určené vlastníkem, nejpozději však 1. pracovní den po uplynutí sjednané doby užívání.

7. Závěrečná ustanovení

- 7.1. Vlastník neodpovídá za škody způsobené činností třetí osoby (důlní činností, nehodou, vandalstvím).
- 7.2. Veškeré okolnosti touto smlouvou blíže neupravené se řídí příslušnými ustanoveními zákona č. 13/1997 Sb. (zákonem o pozemních komunikacích) a občanským zákoníkem.
- 7.3. Uživatel se zavazuje předat nejpozději ke dni podpisu této smlouvy vlastníkově silnice snímek z Katastrální mapy v měřítku 1:2880 (1000,2000) s vyznačením místa umístění zařízení, doklady o svéprávní subjektivitě (výpis z OR, živnostenský list apod.), stanovisko stavebního úřadu, fotografie zařízení uživatele.
- 7.4. Smluvní strany se mohou dohodnout na změnách této smlouvy nebo jejím zrušení pouze formou písemného dodatku.
- 7.5. Smluvní strany shodně prohlašují, že si tuto smlouvu před jejím podpisem přečetly, že byla uzavřena po vzájemném projednání podle jejich pravé a svobodné vůle, určitě, vážně a srozumitelně, nikoliv v tísně za nápadně nevýhodných podmínek.
- Osobní údaje obsažené v této smlouvě budou Správou silnic Moravskoslezského kraje, příspěvkovou organizací zpracovávány pouze pro účely plnění práv a povinností vyplývajících z této smlouvy; k jiným účelům nebudou tyto osobní údaje Správou silnic Moravskoslezského kraje, příspěvkovou organizací použity. Správa silnic Moravskoslezského kraje, příspěvková organizace při zpracovávání osobních údajů dodržuje platné právní předpisy. Podrobné informace o ochraně osobních údajů jsou

uvedeny na oficiálních webových stránkách Správy silnic Moravskoslezského kraje, příspěvkové organizace www.ssmsk.cz.

7.6. Smlouvy byly vyhotoveny ve 4 vyhotoveních, z nichž 2 obdrží uživatel a 2 vyhotovení vlastník.


7.7. Smluvní strany se dohodly, že tato smlouva bude dle zákona č. 340/2015 Sb., o zvláštních podmínkách účinnosti některých smluv, uveřejňování těchto smluv a o registru smluv (zákon o registru smluv), uveřejněna v registru smluv. Uveřejnění této smlouvy v registru smluv zajistí bez zbytečného odkladu po jejím uzavření „vlastník“.

V Brně, dne 25. 7. 2018

V Opavě, dne 27. 07. 2018

Za uživatele:

Za vlastníka:



.....


jednatel

Správa silnic -1-
Moravskoslezského kraje
příspěvková organizace
středisko Opava
Joži Davida 2, 747 06 Opava



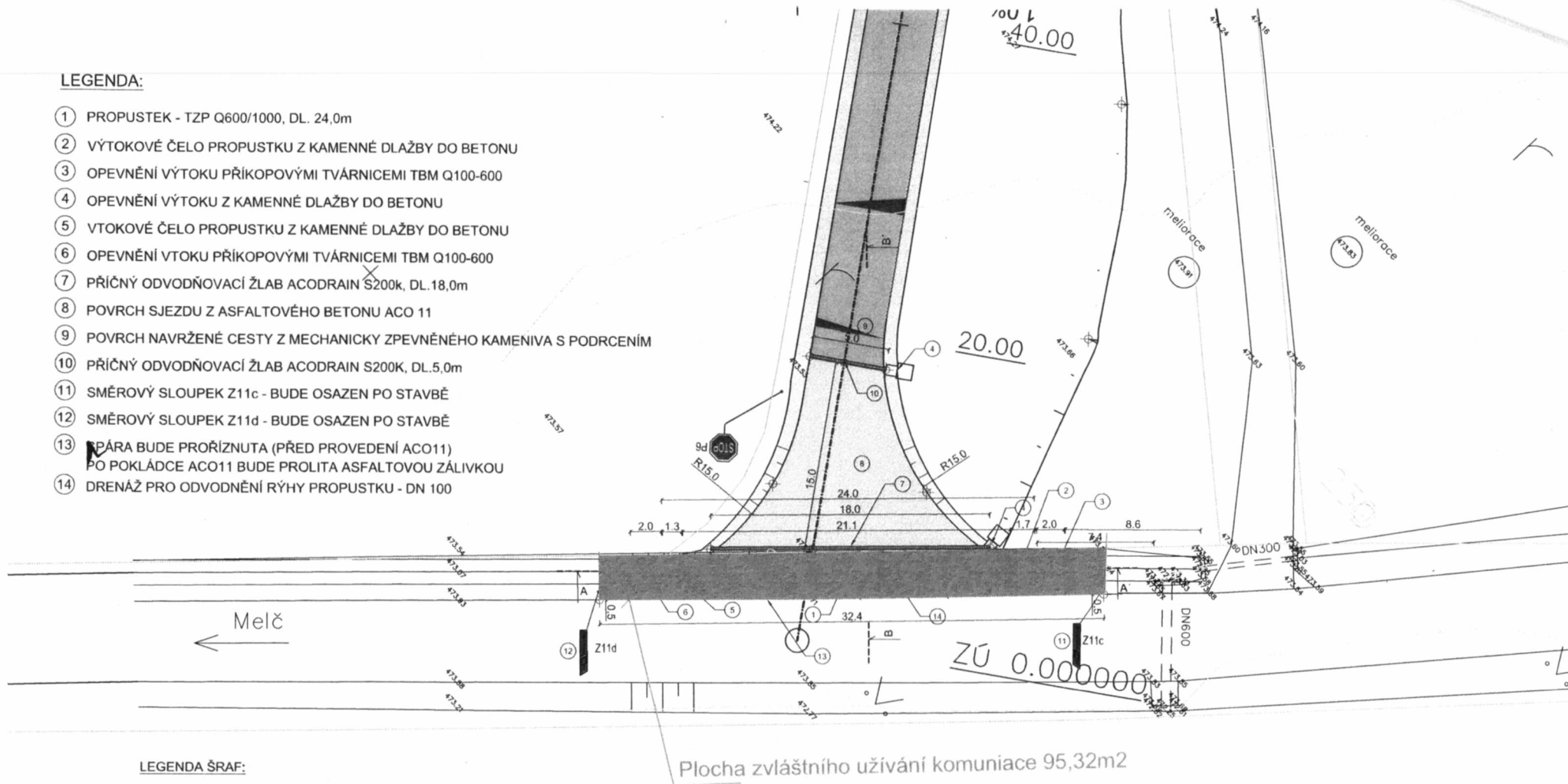
vedoucí střediska Opava
Po dobu nepřítomnosti zastoupen


vedoucí provozního úseku








LEGENDA:

- ① PROPUSTEK - TYP Q600/1000, DL. 24,0m
- ② VÝTOKOVÉ ČELO PROPUSTKU Z KAMENNÉ DLAŽBY DO BETONU
- ③ OPEVNĚNÍ VÝTOKU PŘÍKOPOVÝMI TVÁRNICEMI TBM Q100-600
- ④ OPEVNĚNÍ VÝTOKU Z KAMENNÉ DLAŽBY DO BETONU
- ⑤ VÝTOKOVÉ ČELO PROPUSTKU Z KAMENNÉ DLAŽBY DO BETONU
- ⑥ OPEVNĚNÍ VÝTOKU PŘÍKOPOVÝMI TVÁRNICEMI TBM Q100-600
- ⑦ PŘÍČNÝ ODVODŇOVACÍ ŽLAB ACODRAIN S200k, DL.18,0m
- ⑧ POVRCH SJEZDU Z ASFALTOVÉHO BETONU ACO 11
- ⑨ POVRCH NAVRŽENÉ CESTY Z MECHANICKY ZPEVNĚNÉHO KAMENIVA S PODRCENÍM
- ⑩ PŘÍČNÝ ODVODŇOVACÍ ŽLAB ACODRAIN S200K, DL.5,0m
- ⑪ SMĚROVÝ SLOUPEK Z11c - BUDE OSAZEN PO STAVBĚ
- ⑫ SMĚROVÝ SLOUPEK Z11d - BUDE OSAZEN PO STAVBĚ
- ⑬ PÁRA BUDE PROŘÍZNUTA (PŘED PROVEDENÍ ACO11)
PO POKLÁDCE ACO11 BUDE PROLITA ASFALTOVOU ZÁLIVKOU
- ⑭ DRENÁŽ PRO ODVODNĚNÍ RÝHY PROPUSTKU - DN 100



LEGENDA ŠRAF:

-  SVAHY NÁSYPŮ, SKON 1 : 1,5
-  NAVRŽENÉ PŘÍSTUPOVÉ KOMUNIKACE - ACO 11
-  NAVRŽENÉ PŘÍSTUPOVÉ KOMUNIKACE - MZK
-  PŘÍČNÉ ODVODŇOVACÍ ŽLABY ACODRAIN
-  PŘÍJEZDOVÁ KOMUNIKACE - PROVIZORNÍ ROZŠÍŘENÍ NA VJEZDU 2x ŠD

Plocha zvláštního užívání komunikace 95,32m²

NAVRH/VYPRACOVAL:	ZODPOVĚDNÝ PROJEKTANT:	VEDOUcí PROJEKTANT:	TECHNICKÁ KONTROLA:
KRAJ: MORAVSKOSLEZSKÝ KATASTR. OZEMÍ: MELČ			
INVESTOR: SYNERGION ALFA CZ, s.r.o. Příkop 843/4, Brno, 60200			DATUM: 05/2018
AKCE: VĚTRNÝ PARK MORAVICE - MELČ PŘÍSTUPOVÉ KOMUNIKACE A ZPEVNĚNÉ PLOCHY, I. ETAPA			STUPEŇ: RDS
NÁZEV VÝKRESU: SITUACE SJEZDU K VE06-07 - DETAIL NAPOJENÍ			FORMÁT: 2x A4
			MĚŘITKO: ČÍSLO PŘÍLOHY: 1 : 250 7