

2

Česká republika – Státní pozemkový úřad

sídlo: Husinecká 1024/11a, 130 00 Praha 3 – Žižkov

zastoupený Ing. Janem Ševčíkem, ředitelem Krajského pozemkového úřadu pro Jihomoravský kraj

adresa: Krajský pozemkový úřad pro Jihomoravský kraj, Hroznová 17, 603 00 Brno

IČO: 01312774

DIČ: CZ01312774

bankovní spojení: Česká národní banka

číslo účtu: 110015-3723001/0710

(dále jen „Státní pozemkový úřad“)

– na straně jedné –

a

MEDIA EFEKT, s.r.o.

sídlo: Brno, Kytnerova 93/3, PSČ 62100

IČO: 25518640

DIČ: CZ25518640

zapsána v rejstříku společenství vlastníků jednotek vedeném Krajským soudem v Brně, odd. C, vložka 29522

osoba oprávněná jednat za právnickou osobu : _____ , jednatel

(dále jen „uživatel“)

- na straně druhé –

uzavírají tuto

**dohodu o zaplacení úhrady za užívání nemovité věci
č. 27N16/57**

Čl. I

Uživatel nemovité věci ve vlastnictví státu, se kterou je příslušný hospodařit Státní pozemkový úřad, zapsané u Katastrálního úřadu pro Jihomoravský kraj Katastrálního pracoviště Boskovice:

obec	kat. území	druh evidence	parcela č.	výměra v m ²	druh pozemku	poznámka
Svitávka	Svitávka	5	1258	270	neurčeno	část
druh evidence: 5 - pozemky ve zjednodušené evidenci - původ pozemkový katastr (PK)						

se zavazuje za její užívání od 18.9.2015 do 9.6.2016 zaplatit Státnímu pozemkovému úřadu úhradu za užívání (dále jen „úhrada“).

Zákres předmětu užívání a informace o parcele jsou nedílnou součástí této dohody.

Čl. II

Roční úhrada za užívání nemovité věci specifikované v čl. I této dohody je stanovena dohodou a činí 3240,- Kč (slovy: třítisícdvěstěčtyřicet korun českých).

Celková úhrada za období od 18.9.2015 do 9.6.2016 tedy činí 2361,- Kč (slovy: dvatisícetřistašedesátjedna koruna česká).

Čl. III

Uživatel se zavazuje celkovou úhradou specifikovanou v čl. II této dohody, kterou tímto uznává co do důvodu a výše, zaplatit na účet Státního pozemkového úřadu vedený u České národní banky, číslo účtu 110015-3723001/0710, variabilní symbol 2711657, a to do 8.7.2016.

Zaplacením se rozumí připsání placené částky na účet Státního pozemkového úřadu.

Čl. IV

Další užívací vztahy k nemovité věci specifikované v čl. I. této dohody budou řešeny v nájemní smlouvě č. 27N16/57, která bude uzavřena po podpisu této dohody.

Čl. V

Tato dohoda je vyhotovena ve dvou stejnopisech, z nichž každý má platnost originálu. Jeden stejnopis přebírá uživatel a jeden je určen pro Státní pozemkový úřad.

Čl. VI

Tato dohoda nabývá platnosti a účinnosti dnem jejího podpisu smluvními stranami.

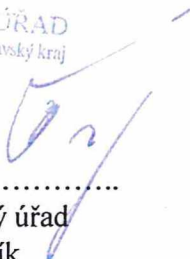


Čl. VII


Smluvní strany po přečtení této dohody prohlašují, že s jejím obsahem souhlasí a že tato dohoda je shodným projevem jejich vážné a svobodné vůle, a na důkaz toho připojují své podpisy.

V Brně dne 9.6.2016

STÁTNÍ POZEMKOVÝ ÚŘAD
Krajský pozemkový úřad pro Jihomoravský kraj
Hroznová 17
603 00 Brno



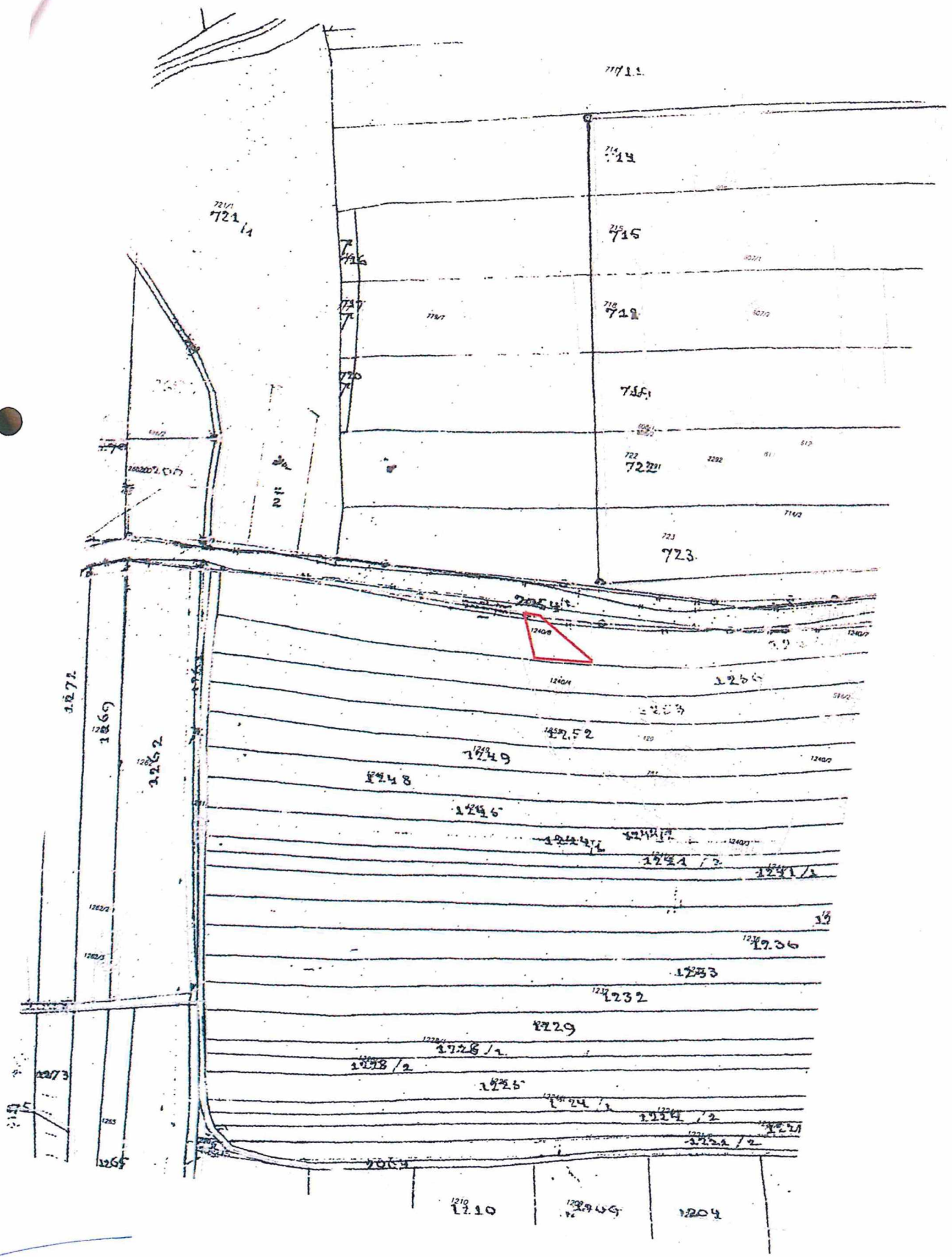
.....
Státní pozemkový úřad
Ing. Jan Ševčík
ředitel Krajského pozemkového úřadu pro
Jihomoravský kraj



.....
MEDIA EFEKT, s.r.o.
..... jednatel
uživatel

za správnost: 1

.....
podpis



[Handwritten signature]

VÝPIS Z KATASTRU NEMOVITOSTÍ - KatastrNVE

k datu: 1.5.2016

24.5.2016 9:58:40

Okres: 3701 Blansko
Kat.území: 760943 SvitávkaObec: 582441 Svitávka
List vlastnictví: 10002

A Vlastník, jiný oprávněný	Identifikátor	Podíl
<i>Vlastnické právo</i>		
Státní pozemkový úřad, Cast obce: Žižkov Husinecká 1024/11a-Praha, 13000	1312774	1/1
Česká republika	1/1	1/1
<i>Správa nemovitostí ve vlastnictví státu</i>		

B Nemovitosti

Pozemky

Parcela	Výměra [m2]	Druh pozemku	Způsob využití	Způsob ochrany
---------	-------------	--------------	----------------	----------------

Pozemkový katastr - pozemkové

1258	2962			
------	------	--	--	--

B1 Jiná práva - Bez zápisu

C Omezení vlastnického práva - Bez zápisu

D Jiné zápisy - Bez zápisu

E Nabývací tituly a jiné podklady k zápisu

*Listina*1 Ohlášení příslušnosti hospodařit s majet. státu (§4 zák.č.503/2012Sb.) 011009/1.1.
/OMV/1 Z-381/2013 Řízení ukončen.

Pro: Státní pozemkový úřad, Husinecká 1024/11a-Praha, 13000 RC/IC:1312774

F Vztah bonitovaných půdně ekologických jednotek (BPEJ) k parcelám - Bez zápisu