



SML/2018/0493/OKS

PŘÍKAZNÍ SMLOUVA

o poskytování technických činností při správě příměstského lesa, lesoparků

a lesních cest v rámci LHC Lesy města Šumperka

uzavřená podle § 2430 a násl. občanského zákoníku mezi:

1. Město Šumperk, IČO 00303461, Šumperk, nám. Míru 1,
zastoupené Mgr. Zdeňkem Brožem, starostou města
bankovní spojení: [REDACTED]
číslo účtu: [REDACTED]
(dále jen „příkazce“)

a

2. Podniky města Šumperka a.s., IČO 65138163, Šumperk, Slovanská 21,
zastoupená [REDACTED], statutárním ředitelem
bankovní spojení: [REDACTED],
číslo účtu: [REDACTED]
(dále jen „příkazník“)

I.

Předmět smlouvy

- 1) Předmětem této smlouvy je poskytnutí technických činností příkazníkem pro potřebu zajištění správy a údržby příměstského lesa, dvou lesoparků a lesních cest v hospodářském lese, které jsou ve vlastnictví příkazce, a to poskytováním dále specifikovaných technických činností.
- 2) Za poskytnutí služby spočívající v provádění specifikovaných technických činností bude příkazce poskytovat příkazníkovi dále stanovenou peněžní odměnu.

II.

Vymezení majetku, k němuž jsou činnosti poskytovány

- 1) Příkazník na základě této smlouvy bude poskytovat technické činnosti ve vztahu k majetku ve vlastnictví příkazce, a to konkrétně na tomto majetku:
 - a) lesní cesty v rámci hospodářského lesa – LHC Lesy města Šumperka,
 - b) příměstský les vč. tzv. šumperského kotle,
 - c) lesopark Za pekárnu,
 - d) lesopark Cihelna.
- 2) Rozsah lokality uvedené v odst. 1) písm. a), tj. LHC Lesy města Šumperka, je vymezen pachtovní smlouvou uzavřenou mezi příkazcem a příkazníkem. Rozsah jednotlivých lokalit uvedených v odst. 1) písm. b) až d) je vymezen seznamem pozemků s porosty na území města Šumperka, které jsou využívány jako příměstský les a lesoparky vč. jejich grafického znázornění v katastrální mapě; seznam tvoří přílohu této smlouvy.

III.

Povinnosti příkazníka

- 1) Příkazník je povinen při poskytování technických činností podle této smlouvy postupovat s odbornou péčí podle pokynů příkazce, v souladu s jeho zájmy, a oznamovat příkazci všechny okolnosti, které mohou mít vliv na změnu jeho pokynů. Všechny záležitosti podle této smlouvy je příkazník povinen zařizovat včas, řádně a hospodárně, přitom je povinen dodržovat platné obecně závazné předpisy, zejména zákon o obcích a zákon o lesích.
- 2) Poskytováním technických činností dle této smlouvy, k nimž je příkazník povinen, se rozumí zejména:
 - a) pravidelná kontrola faktického stavu vymezeného majetku,
 - b) upozorňování příkazce na závady, vzniklé škody a nutné opravy vymezeného majetku,
 - c) spolupráce při přípravě podkladů a odborné konzultace pro příkazce k připravovaným veřejným zakázkám (na provádění oprav, technického zhodnocení a investic),
 - d) přebírání provedených prací od zhotovitelů vč. podpisu předávacího protokolu,
 - e) kontrola účetních dokladů po věcné stránce, připojovat k nim dokumenty prokazující provedení prací (předávací protokoly, fotodokumentace apod.), podepisování likvidačních záznamů k účetním dokladům (potvrzení věcné správnosti pro účely provedení finanční kontroly ve veřejné správě),
 - f) spolupráce při zpracování plánů, harmonogramů, zpráv o jejich plnění a rozborů podle pokynů příkazce,
 - g) spolupráce při přípravě rozpočtu a rozpočtového výhledu,
 - h) podílet se na inventarizaci vymezeného majetku,
 - i) spoluúčast na procesu zařazování nového majetku a vyřazování a likvidaci nepotřebného majetku,
- 3) Příkazník není oprávněn jménem příkazce uzavírat žádné smluvní vztahy (objednávky prací a služeb, uzavírat smlouvy o dílo, smlouvy o nájmu nebo o výpůjčce atd.).
- 4) Příkazník je povinen pojistit svoji odpovědnost za škodu způsobenou vykonáváním technických činností dle této smlouvy.

IV.

Zmocnění příkazníka

- 1) Činnost příkazníka spočívá především v praktických činnostech, k nimž není třeba zvláštní plné moci.

V.

Odměna příkazníka

- 1) Úplata za poskytnutí služeb spočívajících ve stanovených technických činnostech příkazníka podle této smlouvy (dále jen „odměna“), je stanovena dohodou smluvních stran ve výši 3.500,- Kč bez DPH měsíčně. Příkazce se zavazuje uhradit příkazníkovi odměnu na účet příkazníka uvedený v záhlaví této smlouvy, a to na základě daňového dokladu vystaveného příkazníkem.
- 2) Výše odměny dle odst. 1 je sjednána v cenové úrovni v době uzavření této smlouvy. Příkazník je oprávněn navýšit odměnu o nárůst indexu spotřebitelských cen za období následující po posledním navýšení odměny, a to podle tohoto vzorce:

$$N_n = N_p \times K_i$$

kdy:

N_n je nová výše odměny,

Np je předchozí výše odměny,

Ki je souhrn výše indexu inflace spotřebitelských cen za období následující po posledním navýšení odměny (Np)

VI.

Doba trvání smlouvy


- 1) Tato smlouva se sjednává na dobu neurčitou. Příkazník začne poskytovat technické činnosti dle této smlouvy příkazci ode dne 01.07.2018.
- 2) Tuto smlouvu lze skončit písemnou dohodou smluvních stran nebo písemnou výpovědí. Výpovědní lhůta činí 6 měsíců a počíná běžet od 1. dne měsíce následujícího po obdržení výpovědi druhou stranou.

VII.

Závěrečná ustanovení

- 1) Změny a doplnění této smlouvy mohou být provedeny jen se souhlasem obou smluvních stran formou číslovaných dodatků k této smlouvě, podepsaných oběma stranami. Práva a povinnosti v této smlouvě výslovně neuvedené se řídí příslušnými ustanoveními občanského zákoníku.
- 2) Tato smlouva je vyhotovena ve čtyřech vyhotoveních, z nichž každé má platnost originálu. Každá ze smluvních stran obdrží dvě vyhotovení smlouvy. Přílohou této smlouvy je seznam pozemků tvořících příměstský les vč. tzv. šumperského kotle, lesoparky Cihelna a Za pekárnu a jejich grafické znázornění.
- 3) Smluvní strany prohlašují, že tato smlouva neobsahuje obchodní tajemství dle ust. § 504 zákona č. 89/2012 Sb., občanský zákoník, v platném znění, případně důvěrné informace a souhlasí s jejím zveřejněním v plném rozsahu v registru smluv dle zákona č. 340/2015 Sb., o zvláštních podmínkách účinnosti některých smluv, uveřejňování těchto smluv a o registru smluv (zákon o registru smluv), případně i s jejím jiným zveřejněním např. na internetových stránkách, úřední desce apod.
- 4) Rozhodnutí o uzavření této smlouvy bylo schváleno usnesením Rady města Šumperka č. *46.361.1P* ze dne 28.06.2018.

V Šumperku dne 29.06.2018

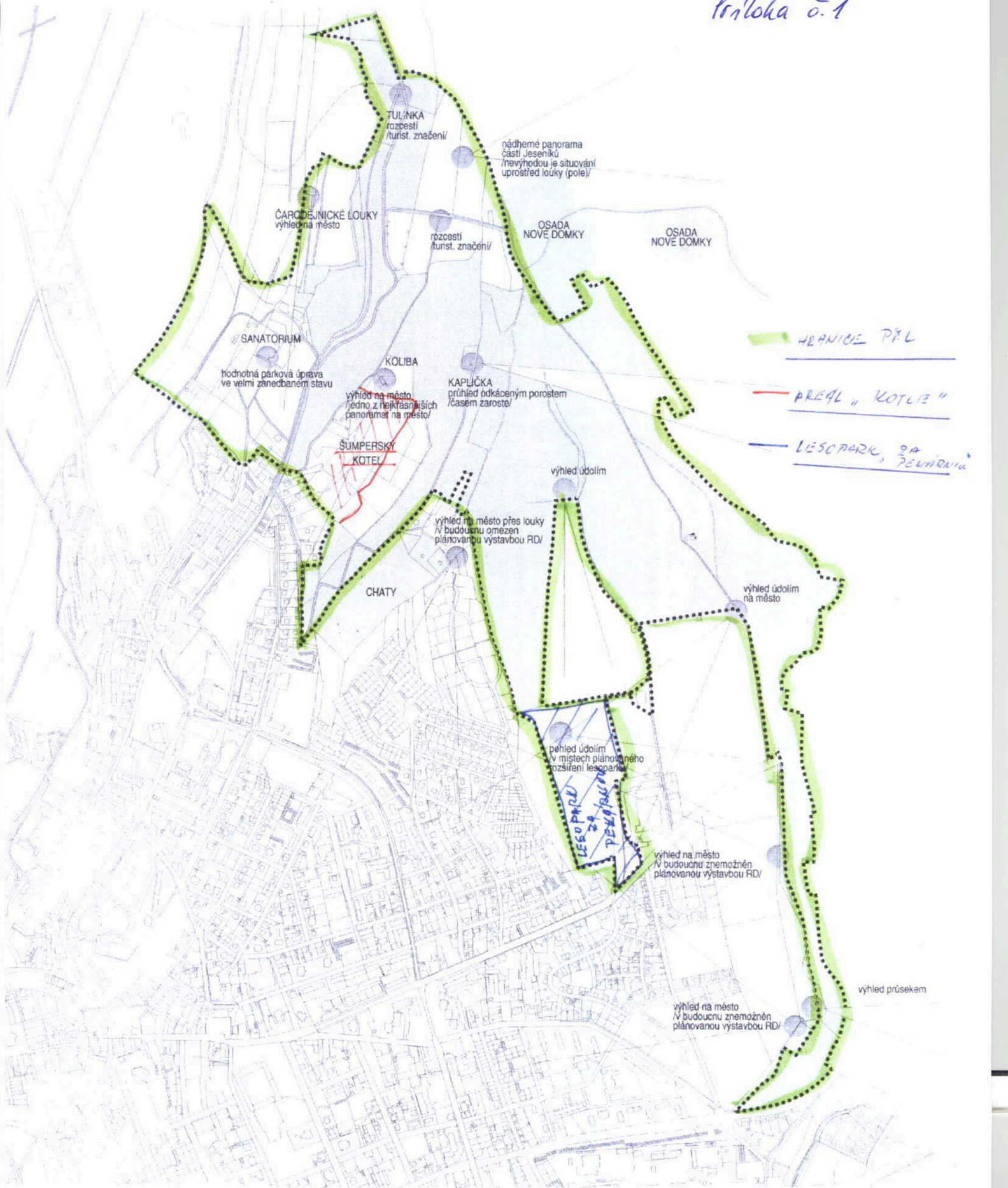


příkazce



příkazník





TULANKA
rozcesti
/turist. značení/

nádherné panorama
části Jeseníků
/nevýhodou je situování
uprostřed louky (pole)/

ČARODĚJNICKÉ LOUKY
výhled na město

rozcesti
/turist. značení/

OSADA
NOVE DOMKY

OSADA
NOVE DOMKY

SANATORIUM

hodnotná parková úprava
ve velmi zanedbaném stavu

KOLIBA

KAPLIČKA
průhled odkáceným porostem
/časem zaroste/

ŠUMPEŘSKÝ
KOTEL

výhled na město
/jedno z nejkrásnějších
panoram na město/

výhled údolím

výhled na město přes louky
/v budoucnu omezen
plánovanou výstavbou RD/

CHATY

HRANICE PŘL

PRŮHL "KOTLEZ"

LESOPARK ZA POKALU

výhled údolím
na město

pohled údolím
v místech plánovaného
rozšíření lesoparku

LESOPARK
ZA POKALU

výhled na město
/v budoucnu znemožněn
plánovanou výstavbou RD/

výhled na město
/v budoucnu znemožněn
plánovanou výstavbou RD/

výhled průsekem

Lesopark Cihelna





Katastrální mapa
Katastrální mapa + ortofoto
Mapa poz. katastru

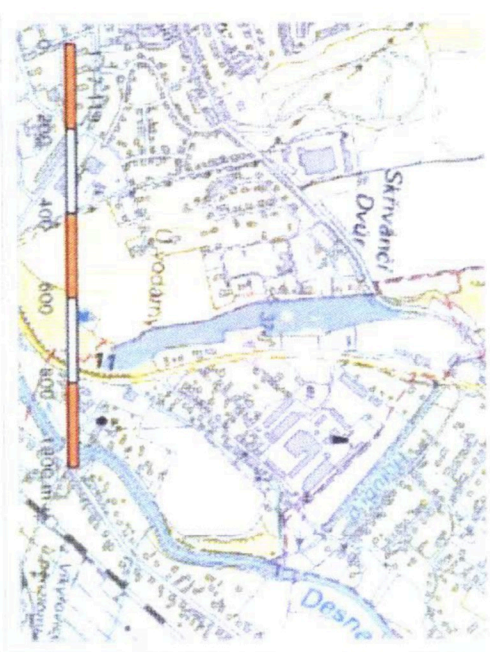
Obsah katastrální mapy a mapy pozemkové katastru se zobrazuje od měřítka 1:5000.

Podrobnější informace k používání mapy, aktualizaci dat a jejího obsahu jsou uvedeny v nápisu (formy).
Všechny zjištěné hodnoty souřadnic a délek nelze vyloučit pro vytýčování hranic pozemků v terénu.

Pril

Informace o pozemku

Parcelní číslo:	502/2, 511/2, 1839/1
Obec:	Vlkavčovice [569445]2
Katastrální území:	Vlkavčovice [781827]
Číslo LV:	1060
Vyměra (m ²):	36438
Typ parcely:	Parcela katastru nemovitostí
Mapový list:	DKM
Určení výměry:	Graficky nebo v digitalizované mapě
Druh pozemku:	lesní pozemek



Vlastníci, jiní oprávnění

Město Šumperk, nám. Míru 364/1, 78701 Šumperk

Způsob ochrany nemovitosti

pozemek určený k plnění funkci lesa

Seznam BPEJ

Parcela nemá evidované BPEJ.

Omezení vlastnického práva

Nejsou evidována žádná omezení.

Jiné zápisy

Nejsou evidovány žádné jiné zápisy.