




Huawei Technologies (Czech) s.r.o.

# STATUTÁRNÍ MĚSTO OPAVA

statutární město Opava

HUAWEI, IČ: 27367061, DIČ: CZ27367061

105538-000-00



MMOPP00IT1W0

## SMLOUVA O BUDOUČÍ SMLOUVĚ O ZŘÍZENÍ VĚCNÉHO BŘEMENE A SOUHLASU SE ZŘÍZENÍM STAVBY Č. 105538-000-00

### Článek I. Smluvní strany

**Budoucí povinný  
z věcného břemene:**

**Statutární město Opava**

Se sídlem:

**Horní náměstí 69, 746 01 Opava**

IČ, DIČ:

**00300535, CZ00300535**

Bankovní spojení:

[REDACTED]

Zastoupen:

[REDACTED]

ID datové schránky:

**5eabx4t**

- dále také jen „**budoucí povinný**“

**Budoucí oprávněný  
z věcného břemene:**

**T- Mobile Czech Republic a.s.**

Se sídlem:

**Tomíčkova 2144/1, Chodov, 148 00 Praha 4**

IČ, DIČ:

**64949681, CZ64949681**

Zapsán v obchodním rejstříku:

**vedeném Městským soudem v Praze, oddíl B, vložka 3787**

Zastoupen:

[REDACTED]

ID datové schránky:

**ygwch5i**

- dále také jen „**budoucí oprávněný**“

### Článek II. Úvodní ustanovení

- Budoucí povinný je vlastníkem pozemků parc. č.:
  - **2953/1**, ostatní plocha, **2953/3**, ostatní plocha, **251/2**, ostatní plocha, **278/12**, ostatní plocha, **2956**, ostatní plocha, **257/1**, ostatní plocha, **271/1**, ostatní plocha, **2959/4**, ostatní plocha, **2953/4**, ostatní plocha, **2960**, ostatní plocha, **2959/3**, ostatní plocha, **2959/2**, ostatní plocha, **379/1**, ostatní plocha, **2963/2**, ostatní plocha, **2959/1**, ostatní plocha, **2963/4**, ostatní plocha, **2896/10**, ostatní plocha, **2896/9**, ostatní plocha, které leží v katastrálním území **Opava – Předměstí** (dále také jen „**předmětné pozemky**“).
- Budoucí oprávněný je – jakožto osoba oprávněná vykonávat komunikační činnosti ve smyslu ust. § 7 zákona č. 127/2005 Sb., o elektronických komunikacích a o změně některých souvisejících zákonů (zákon o elektronických komunikacích) (dále také jen „**zákon o elektronických komunikacích**“) – investorem stavby pod označením „75952\_Opava\_Krnovska56\_PS002229 II“, v rámci které má být na/v předmětných pozemcích umístěno:
  - **podzemní vedení sítě elektronických komunikací** (dále také jen „**podzemní komunikační vedení**“).

### Článek III. Smlouva o souhlasu se zřízením stavby

- Uzavřením této smlouvy budoucí povinný v souladu s příslušnými ustanoveními zákona č. 183/2006 Sb., o územním plánování a stavebním řádu (stavební zákon) (dále také jen „**stavební zákon**“), uděluje budoucímu

oprávněnému právo za podmínek uvedených v této smlouvě provést stavbu podzemního komunikačního vedení na předmětných pozemcích. Trasa podzemního komunikačního vedení je vyznačena v kopii katastrální mapy, jež tvoří nedílnou součást této smlouvy jako její Příloha č. 1. Tato smlouva slouží mj. jako podklad k řízení před stavebním úřadem pro účely vydání územního souhlasu pro stavbu podzemního komunikačního vedení.

2. Budoucí oprávněný se zavazuje dodržet při stavbě podzemního komunikačního vedení následující podmínky:
  - a) Podzemní komunikační vedení bude umístěno na předmětných pozemcích v souladu s Přílohou č. 1 této smlouvy.
  - b) Stavba bude provedena v období od 7/2018 do 12/2018.
  - c) Stavba bude provedena v co nejkratší době, nejdéle v době 60 dnů, tzn. že od zahájení stavebních prací do dokončení stavby a uvedení předmětných pozemků do náležitého stavu nesmí uplynout delší než výše uvedená doba.
  - d) Zahájení stavebních prací oznámí budoucí oprávněný budoucímu povinnému alespoň deset dnů předem.
  - e) Při provádění stavby je budoucí oprávněný povinen co nejvíce šetřit práva budoucího povinného a postupovat tak, aby budoucímu povinnému nevznikla újma. Vznikne-li budoucímu povinnému při provádění stavby újma, je budoucí oprávněný povinen tuto újmu budoucímu povinnému neprodleně v celém rozsahu nahradit.
  - f) Ihned po provedení stavby je budoucí oprávněný povinen uvést pozemky dotčené stavbou do původního stavu, resp. není-li to s ohledem na povahu provedených prací možné, do stavu odpovídajícího předchozímu účelu nebo užívání pozemků dotčených stavbou, a tuto skutečnost oznámit budoucímu povinnému.
  - g) Budoucí oprávněný je povinen neprodleně písemně informovat budoucího povinného o jakýchkoli skutečnostech vymykajících se běžnému provádění stavby, zejména o vzniklých haváriích, způsobené újmě či nebezpečí vzniku újmy, jakož i o jakýchkoli konfliktech či problémech, které se při provádění stavby objeví a které s předmětnými pozemky souvisejí.
  - h) Budoucí oprávněný provede stavbu v celém rozsahu na vlastní náklady a ani po provedení stavby nemá právo a nesmí po budoucím povinném požadovat jakoukoli náhradu nákladů vynaložených v souvislosti s prováděním stavby ani náhradu za případné zhodnocení předmětných pozemků v důsledku provedení stavby.

#### Článek IV. Smlouva o budoucí smlouvě o zřízení věcného břemene

1. Smluvní strany se zavazují do tří měsíců po vyzvání druhé smluvní strany uzavřít smlouvu o zřízení věcného břemene, podle § 1257 a nás. zák. č. 89/2012 Sb. občanský zákoník (dále jen „občanský zákoník“) a § 104 zákona o elektronických komunikacích, na základě které zřídí budoucí povinný ve prospěch budoucího oprávněného **služebnost inženýrské sítě** spočívající v právu budoucího oprávněného:
  - zřídít a provozovat na dotčených částech předmětných pozemků, jak budou tyto části vyznačeny v geometrickém plánu pro vymezení rozsahu věcného břemene, podzemní komunikační vedení
  - po nezbytnou dobu a v nezbytném rozsahu na předmětné pozemky vstupovat, příp. vjíždět motorovými vozidly budoucího oprávněného, jeho zaměstnanců, nebo jím pověřených osob za účelem prohlídky podzemního komunikačního vedení a zajištění jeho provozu, údržby, opravy, modernizace nebo zlepšení jeho výkonnosti
 (dále také jen „**věcné břemeno**“).
2. Věcným břemenem budou zatíženy pouze nezbytně nutné části předmětných pozemků podél podzemního komunikačního vedení v šířce 0,25 m na každou stranu od osy vedení. Přesný rozsah věcného břemene bude zakreslen v geometrickém plánu pro vymezení rozsahu věcného břemene, jehož vypracování se zavazuje neprodleně po dokončení stavby podzemního komunikačního vedení zajistit budoucí oprávněný a který bude nedílnou součástí smlouvy o zřízení věcného břemene. Přílohou geometrického plánu musí být výkaz délek a výměr věcného břemene, tzn. délka každého vedení umístěného v /na předmětných pozemcích (v metrech) a výměra dotčených částí předmětných pozemků, které budou zatíženy věcným břemenem (v metrech čtverečních).
3. Výzva k uzavření smlouvy o zřízení věcného břemene musí být učiněna do tří měsíců ode dne, od kterého bude možno podzemní komunikační vedení v souladu s příslušnými právními předpisy (zejména se stavebním zákonem) legálně užívat, nejpozději však do dvou měsíců od konce období uvedeného v článku III. odst. 2 písm. b) této smlouvy. Je-li možno podzemní komunikační vedení legálně užívat již od jeho dokončení, běží výše uvedená tříměsíční doba ode dne dokončení stavby podzemního komunikačního vedení.
4. Vyzvat k uzavření smlouvy je oprávněna kterákoliv smluvní strana, budoucí oprávněný je však povinen tak učinit. Součástí výzvy budoucího oprávněného musí být geometrický plán pro vymezení rozsahu věcného břemene, v němž bude věcné břemeno vymezeno v souladu s touto smlouvou.
5. Nevyzve-li budoucí oprávněný budoucího povinného k uzavření smlouvy řádně a včas, zavazuje se zaplatit budoucímu povinnému jednorázovou smluvní pokutu ve výši 10.000,- Kč.
6. Smluvní strany se dohodly na těchto dalších náležitostech smlouvy o zřízení věcného břemene:
  - Věcné břemeno bude zřízeno na dobu neurčitou.
  - Věcné břemeno bude zřízeno za úplatu ve výši stanovené podle zákona upravujícího oceňování majetku na základě znaleckého posudku, který nechá zpracovat na své náklady budoucí oprávněný. Úplatu se budoucí oprávněný zavazuje zaplatit budoucímu povinnému do 30 dnů ode dne, kdy bude vystaven daňový doklad, v němž bude úplata vyúčtována. Daňový doklad budoucí povinný vystaví do 15 dnů ode dne doručení vyznamení o provedeném vkladu do katastru nemovitostí, přičemž den skutečného zdanitelného plnění nastává ke dni vystavení daňového dokladu. Daňový doklad bude obsahovat název akce „75952\_Opava\_Krnovska56\_PS002229 II“ a budoucí povinný jej zašle na adresu: T – Mobile Czech Republic a.s., Tomičkova 2144/1, Chodov, 148 00 Praha 4.

- Budoucí oprávněný se zaváže vstup či vjezd na předmětné pozemky, včetně uvedení účelu vstupu a označení činností, které mají být vykonány, budoucímu povinnému alespoň 10 dnů předem písemně oznámit, s výjimkou havárií, kdy tak učiní ihned, jak to bude možné.
- Budoucí oprávněný se zaváže co nejvíce šetřit práv budoucího povinného a zdržet se všeho, čím by nad míru přiměřenou obtěžoval budoucího povinného nebo jinak ohrožoval či omezoval výkon jeho práv.
- Po skončení prací na předmětných pozemcích bude budoucí oprávněný povinen uvést předmětné pozemky bez zbytečného odkladu do původního stavu, a nebude-li to s ohledem na povahu provedených prací možné, do stavu odpovídajícího předchozímu účelu nebo užívání předmětných pozemků, a bezprostředně tuto skutečnost oznámit budoucímu povinnému.
- Za majetkovou újmu vzniklou budoucímu povinnému a za omezení budoucího povinného v obvyklém užívání předmětných pozemků v důsledku výkonu práv budoucího oprávněného bude budoucí oprávněný povinen poskytnout budoucímu povinnému přiměřenou náhradu.
- Ostatní práva a povinnosti týkající se vstupu a vjíždění na předmětné pozemky v souvislosti s výkonem práv odpovídajících věcnému břemenu a ochranná pásma podzemního komunikačního vedení a omezení s nimi spojená upravuje zákon o elektronických komunikacích.
- Podání návrhu na vklad věcného břemene do katastru nemovitostí se zaváže zajistit bez zbytečného odkladu po uveřejnění smlouvy o zřízení věcného břemene v registru smluv budoucí oprávněný, který bude ihned po podání návrhu na vklad na katastrální úřad povinen tuto skutečnost písemně oznámit budoucímu povinnému.


#### Článek V. Závěrečná ustanovení

1. Veškeré náklady související s uzavřením této smlouvy a budoucí smlouvy o zřízení věcného břemene a se zpracováním geometrického plánu pro vymezení rozsahu věcného břemene, jakož i náklady spojené s vkladem věcného břemene do katastru nemovitostí se zavazuje uhradit budoucí oprávněný.
2. Smluvní strany mohou od této smlouvy odstoupit v případě, že budoucí oprávněný nezíská do konce období uvedeného v článku III. odst. 2 písm. b) této smlouvy povolení potřebná pro realizaci stavby podzemního komunikačního vedení, nebo v případě, že předmětné pozemky nebudou stavbou podzemního komunikačního vedení dotčeny do konce období uvedeného v článku III. odst. 2 písm. b) této smlouvy.
3. Budoucí oprávněný podpisem této smlouvy zmocňuje budoucího povinného ke zjištění údaje o dni, od kterého bude možno podzemní komunikační vedení v souladu s příslušnými právními předpisy (zejména se stavebním zákonem) legálně užívat, u příslušného správního orgánu, včetně práva nahlédnout do spisu.
4. Nebude-li ve stanovené době uzavřena smlouva o zřízení věcného břemene, je budoucí oprávněný povinen podzemní komunikační vedení z předmětných pozemků bez zbytečného odkladu odstranit, nebude-li dohodnuto jinak.
5. Tuto smlouvu lze měnit či doplňovat pouze písemnou formou.
6. Záležitosti touto smlouvou neupravené se řídí občanským zákoníkem a zákonem o elektronických komunikacích.
7. Tato smlouva je sepsána ve třech stejnopisech s platností originálu, z nichž budoucí oprávněný obdrží dvě vyhotovení a budoucí povinný obdrží jedno vyhotovení.
8. Nedílnou součástí této smlouvy je Příloha č. 1 – kopie katastrální mapy znázorňující trasu podzemního komunikačního vedení.
9. Smluvní strany se dohodly, že tato smlouva je uzavřena dnem, kdy ji podepíše poslední ze smluvních stran.
10. Smluvní strany se dohodly, že tato smlouva – ať už je povinně uveřejňovanou smlouvou dle zákona o registru smluv, či nikoli – bude natrvalo uveřejněna v registru smluv, a to v celém rozsahu včetně příslušných metadat, s výjimkou údajů o fyzických osobách, které nejsou smluvními stranami, a kontaktních či doplňujících údajů (číslo účtu, telefonní číslo, e-mailová adresa apod.). Uveřejnění této smlouvy v registru smluv zajistí bez zbytečného odkladu po jejím uzavření statutární město Opava. Nezajistí-li však uveřejnění této smlouvy v registru smluv v souladu se zákonem statutární město Opava nejpozději do 15 dnů od jejího uzavření, je uveřejnění povinna nejpozději do 30 dnů od uzavření této smlouvy v souladu se zákonem zajistit druhá smluvní strana. Strana uveřejňující smlouvu se zavazuje splnit podmínky pro to, aby správce registru smluv zaslal potvrzení o uveřejnění smlouvy také druhé smluvní straně.
11. Tato smlouva byla schválena Radou statutárního města Opavy dne 20. 6. 2018 usnesením číslo 3281/87 RM 18 2a).


V Opavě dne 23-07-2019

V Opavě dne 19. 7. 2019

Za budoucího povinného:

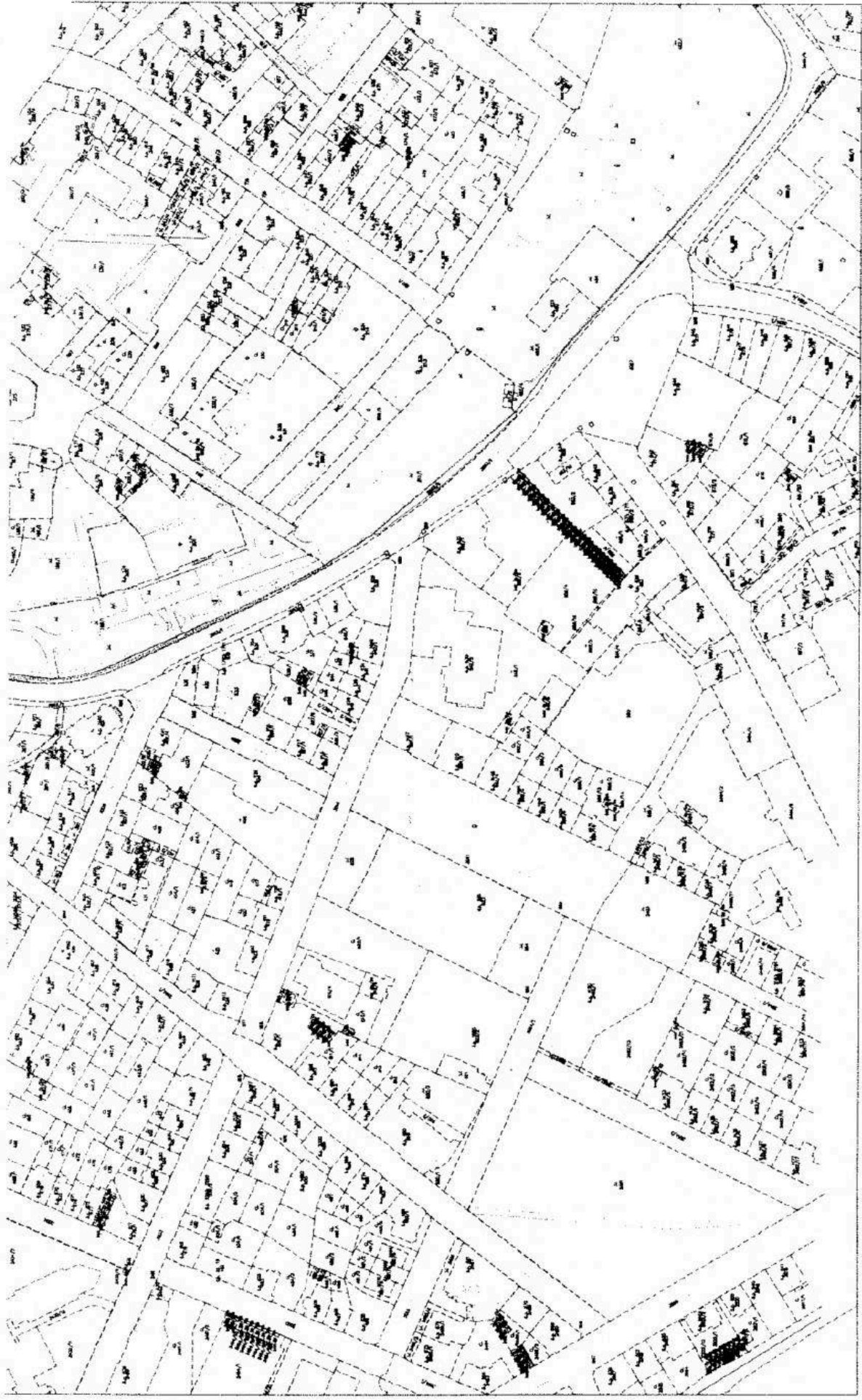


Za budoucího oprávněného:




1-Mobilní Czech Republic a.s.  
Tomáškova 2144/1, 145 01 Praha 4  
Pobočka: Ruzyně 31, 161 00 Praha-Výp.  
IČ 649 63 681, DIČ CZ64963681





**Legenda:**

- II. Varianta trasy; propojení mezi adresami  
Krnovská556 a Hradecká63  
Kabelová čířničníka

 infotel TELEKOMUNIKAČNÍ SLUŽBY	DOKUMENT 10/2017	ZEMĚNA 2016.04.014
	INVESTOR T-Mobile Czech Republic a.s. Tomichova 2144/1 148 00 Praha 4	STUPEŇ PRŮBĚHU DUR
AKCE 75952_Opava_Krnovská56_PS002229_II	PRŮBĚH II. varianta optické kabelové trasy	VERZE 1-01

