

Rev. smc. 2278/14  
D. 821



118687

KRAJSKÝ ÚŘAD KRAJE Vysočina

Název dokumentu:	Dodatek č. 1 ke smlouvě o budoucí smlouvě o zřízení služebnosti			
Oprávněn/pověřen k podpisu:	Ing. Martin Kukla			
Schváleno:	RK	Datum:	12.6.2018	Č.usnesení: 1111/18/2018/RK
Dokument uložen u:	OM			
Počet vyhotovení:	4			
Adresát:	Povodí Vltavy, státní podnik			
Smluvní částka: 1)	12100.00			
Odpovědný odbor: 2)	odbor majetkový			
Podpis zajistit do:	bez průtahů			

	Pracoviště/pracovník	Datum	Podpis	
Zpracoval:	OM/J. Mazánková	27.6.2018	<i>Mazankova</i>	
Projednáno s:	ODSH/R.Handa	27.6.2018	<i>Handa</i>	
Právní kontrola:	OM/J. Mrázková	27.6.2018	<i>Mrázková</i>	
Předkládá:	OM/P. Kolář	27.6.2018	<i>Kolář</i>	
Potvrzení příjmu smlouvy do předběžné evidence 3)	OM/P. Kolář	27.6.2018	<i>Kolář</i>	
Zodpovídá:	Příkazce operace:	ODSH/H. Strnadová	27.6.2018	<i>Strnadová</i>
	Správce rozpočtu:	OE/H. Sošková	27.6.2018	<i>Sošková</i>

Poznámka:

Subjekt (IČO: 70889953), se kterým je uzavírána smlouva NENÍ nespolehlivým plátcem dle § 109 od. 3 zákona o DPH; (ověření provedl: mazankova, datum ověření: 27.06.2018 12:59:14):

Dodatek č. 1 ke smlouvě o budoucí smlouvě o zřízení služebnosti na pozemek par. č. 675/2 v k. ú. Březina u Hořeptíku uzavíraný ke smlouvě ID 76316. Budoucím povinným je Povodí Vltavy s. p., budoucím oprávněným je Kraj Vysočina. Smlouva byla uzavírána v rámci majetkoprávní přípravy akce II/129 Březina - most ev. č. 129-003

Rozpočtová skladba:

Částka s DPH: 12100.00, Datum Od: , Datum do: , Perioda: jednorázově, ODP: 002212, ORJ: 0000001000, ORG: 000132900000 POL: 6121 UZ:

1) Použije se, pokud se jedná o písemnost typu smlouvy, jejímž předmětem je peněžité plnění. Pokud je v košilce více smluv, uvede se částka souhrnná. Pokud se jedná o smlouvu, příp. smlouvy, u níž je peněžité plnění stanoveno částkou za čerpanou jednotku (např. hodinovou sazbu), uvede se částka maximálního rozsahu tohoto plnění. V případě smluv na dobu neurčitou uveďte částku jedné platby.

2) Odpovědným odborem se rozumí odbor, příp. sekce nebo samostatné oddělení, které za písemnost, její vyřízení a správu záležitosti (správu smluvního vztahu) odpovídá.

3) Potvrzuje vždy vedoucí odpovědného odboru (nenahrazuje právní kontrolu).



KUJIP01CF68Y

**Dodatek č. 1**  
**ke smlouvě o smlouvě budoucí o zřízení služebnosti**  
**č. 449/2014-SML ze dne 6. 6. 2014**

*ke sml. 227P/14*  
*o P21*

**Smluvní strany:****Povodí Vltavy, státní podnik**

sídlo: Holečkova 3178/8, Smíchov, 150 00 Praha 5  
statutární orgán: RNDr. Petr Kubala, generální ředitel  
zmocněn k uzavření smlouvy: **Ing. Jiří Friedel**, ředitel závodu Dolní Vltava,  
Grafická 36, Praha 5, PSČ 150 21  
bankovní spojení: Komerční banka, a. s., Praha 5  
číslo účtu: 31632051/0100  
IČO: 70889953  
DIČ: CZ70889953  
zápis v obchodním rejstříku: Městský soud v Praze, oddíl A, vložka 43594,  
(dále jen „budoucí povinný“)

a

**Kraj Vysočina**

sídlo: Žižkova 1882/57, Jihlava, PSČ 586 01  
zastoupený: MUDr. Jiřím Běhounkem, hejtnanem kraje  
oprávněn k podpisu smlouvy: Ing. Martin Kukla, náměstek hejtmána pro oblast ekonomiky a  
majetku, na základě pověření ze dne 27. 3. 2018  
bankovní spojení: Sberbank CZ, a. s.  
číslo účtu: 4200201358/6800  
IČO: 70890749  
DIČ: CZ70890749  
(dále jen „budoucí oprávněný“)

Uzavírají tento **d o d a t e k č. 1** ke smlouvě o smlouvě budoucí o zřízení služebnosti č. 449/2014-SML ze dne 6. 6. 2014 (dále jen „Smlouva“), kterým se smluvní strany dohodly na následující změně výše uvedené Smlouvy.

**I.**

Smluvní strany konstatují, že mezi nimi byla dne 6. 6. 2014 uzavřena smlouva o smlouvě budoucí o zřízení služebnosti č. 449/2014 SML (dále jen „Smlouva“), jejímž předmětem je oboustranný závazek smluvních stran uzavřít smlouvu o zřízení služebnosti ohledně umístění a provozování stavby části mostního objektu (opěra OP1, pilíř P2, část pilíře P3, ŽB prahy) na pozemku parc. č. 481 v katastrálním území Březina u Hořepníku, zapsaným u Katastrálního úřadu pro Vysočinu, Katastrální pracoviště Pelhřimov, na LV č. 621.

## II.

Smluvní strany se dohodly, že se mění čl. II., odst. 1. Smlouvy, a to následovně:

### Čl. II., odst. 1. Smlouvy:

1. Budoucí povinný má na základě zákona č. 77/1997 Sb., o státním podniku, ve znění pozdějších předpisů, právo hospodařit s majetkem České republiky zapsaným u katastrálních úřadů na příslušných listech vlastnictví, mimo jiné s pozemkem parc. č. 675/2, druh pozemku vodní plocha, v katastrálním území Březina u Hořepníku. V katastru nemovitostí Katastrálního úřadu pro kraj Vysočinu, Katastrální pracoviště Pelhřimov (dále jen „příslušný katastrální úřad“), je pozemek parc. č. 675/2 zapsán na listu vlastnictví č. 621 pro katastrální území Březina u Hořepníku a obec Hořepník (dále jen „předmětný pozemek“).

Smluvní strany se dohodly, že se dále mění čl. III. odst. 3. Smlouvy, a to následovně:

### Čl. III., odst. 3. Smlouvy:

3. Budoucí povinný souhlasí s přístupem budoucího oprávněného na předmětný pozemek po dobu výstavby stavebního objektu a s realizací stavebního objektu, a to v rozsahu a za podmínek uvedených ve stanoviscích a v této smlouvě.

## III.

1. Tento dodatek a Smlouva v jeho znění nabývá platnosti a účinnosti dnem podpisu oprávněných zástupců smluvních stran.

2. Tento dodatek je nedílnou součástí Smlouvy. Ostatní ustanovení Smlouvy, která nejsou tímto dodatkem výslovně dotčena, zůstávají beze změny v platnosti.

3. Tento dodatek je vyhotoven ve čtyřech stejnopisech, z nichž budoucí povinný a budoucí oprávněný obdrží po dvou stejnopisech tohoto dodatku. Nedílnou součástí tohoto dodatku je zakres stavebního objektu do mapy KN a geometrický plán pro rozdělení pozemku.


4. Smluvní strany prohlašují, že je jim znám obsah tohoto dodatku, že s jeho obsahem souhlasí, a že dodatek uzavírají svobodně, nikoliv v tísní, či za nevýhodných podmínek. Na důkaz toho připojují své podpisy.

5. Budoucí oprávněný prohlašuje, že uzavření tohoto Dodatku č. 1 smlouvy bylo schváleno usnesením Rady Kraje Vysočina č. 1111/18/2018/RK ze dne 12. 6. 2018, a tím jsou splněny podmínky platnosti této smlouvy .

Příloha:

- č. 1 – zákres stavebního objektu do mapy KN
- č. 2 – geometrický plán pro rozdělení pozemku

V Praze dne ..... - 9 -07- 2018



.....  
**Povodí Vltavy, státní podnik**  
Ing. Jiří Friedel  
ředitel závodu Dolní Vltava



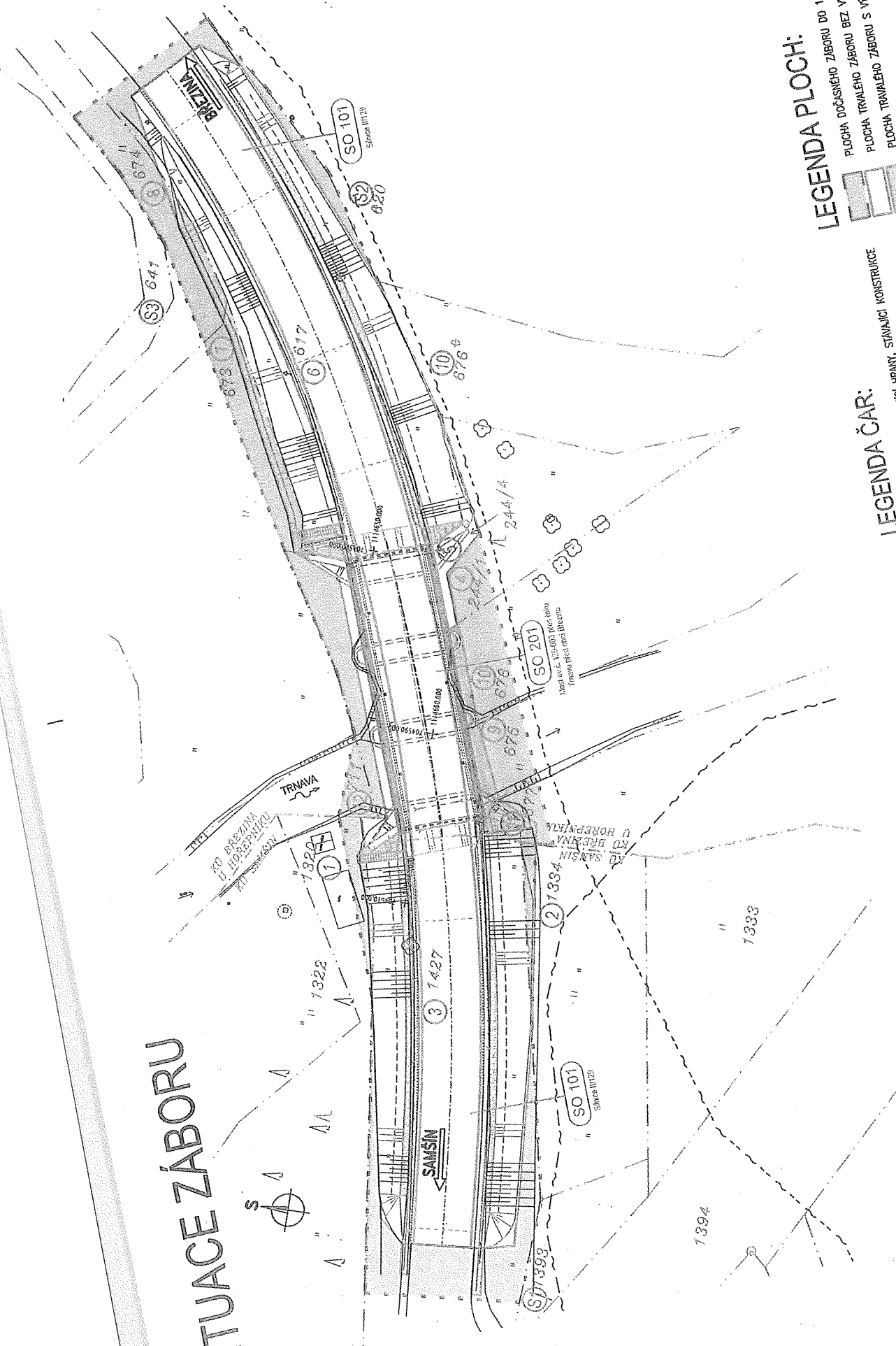
**Povodí Vltavy,**  
státní podnik 25  
závod Dolní Vltava  
Grafická 36, 150 21 Praha 5

V ..... dne ..... 2.9. 06. 2018  
.....  
**Kraj Vysočina**  
Žižkova 57, 587 33 Jihlava



.....  
**Kraj Vysočina**  
Ing. Martin Kukla  
náměstek hejtmána pro oblast ekonomiky a  
majetku

# SITUACE ZÁBORU



## LEGENDA PLOCH:

- PLOCHA DOČASNÉHO ZÁBORU DO 1 ROKU
- PLOCHA DOČASNÉHO ZÁBORU BEZ VÝKUPU
- PLOCHA TRVALÉHO ZÁBORU BEZ VÝKUPU
- PLOCHA TRVALÉHO ZÁBORU S VÝKUPEM

## LEGENDA ČAR:

- STAVAJUCI HRANÝ, STAVAJUCI KONSTRUKCE
- NOVÉ KONSTRUKCE
- HRANICE POZEMKŮ KN
- HRANICE KATASTRÁLNÍCH ÚČEŤÍ
- DOČASNÝ ZÁBOR VEDROV
- DOČASNÝ ZÁBOR POZEMKŮ
- TRVALÝ ZÁBOR VEDROV
- TRVALÝ ZÁBOR POZEMKŮ
- PO HRANICI POZEMKŮ

## LEGENDA OBJEKTŮ

- SO 101 - Smlouva III/129
- SO 162 - Dopravné inženýrské opatření
- SO 201 - Most ev.č. 129-003 přes řeku Trnavu před obcí Březina


VÝKAZ DOSAVADNÍHO A NOVÉHO STAVU ÚDAJŮ KATASTRU NEMOVITOSTÍ

Dosavadní stav				Nový stav																	
Označení pozemku parc. číslem	Výměra parcely			Druh pozemku	Označení pozemku parc. číslem	Výměra parcely		Druh pozemku	Typ stavby	Způsob využití	Způsob využití	Způsob určení výměr	Porovnání se stavem evidence právních vztahů				Označení dílu				
	ha	m <sup>2</sup>				Způsob využití	ha						m <sup>2</sup>		Způsob využití	Díl přechází z pozemku označeného v		Číslo listu vlistovní	Výměra dílu		
		části pl. sílnice	části pl. sílnice										části pl. sílnice	části pl. sílnice		části pl. sílnice			části pl. sílnice	ha	m <sup>2</sup>
617	1	41	37	části pl. sílnice	617/1	1	26	94	části pl. sílnice			2	617	442	1	26	94				
					617/2		13	67	části pl. sílnice			2	617	442		13	67				
					617/3			76	části pl. sílnice			2	617	442			76				
673	*1)	18	90	travní p.	673/1		18	46	travní p.			2	673	142		18	46				
					673/2			43	travní p.			2	673	142			43				
674		7	95	travní p.	674/1		7	71	travní p.			2	674	10001		7	71				
675	*2)	4	37	části pl. sílnice	675/1		4	23	části pl. sílnice			2	675	621		4	23				
					675/2			15	části pl. sílnice			2	675	621			15				
676		21	47	části pl. sílnice	676/1		21	32	části pl. sílnice			2	676	625		21	32				
					676/2			15	části pl. sílnice			2	676	625			15				
677		9	87	travní p.	677/1		9	62	travní p.			2	677	625		9	62				
					677/2			25	travní p.			2	677	625			25				
	2	03	93			2	03	93													

\*1) Rozdíl -1 m2 vzniklý zaokrouhlením výměr (bod 14.6 přílohy katastrální vyhlášky) u dosavadní parcely č.673  
 \*2) Rozdíl +1 m2 vzniklý zaokrouhlením výměr (bod 14.6 přílohy katastrální vyhlášky) u dosavadní parcely č.675

Výkaz údajů o bonitovaných půdně ekologických jednotkách (BPEJ) k parcelám nového stavu

Parcelní číslo podle		Kód BPEJ	Výměra		BPEJ na dílu parcely	Parcelní číslo podle		Kód BPEJ	Výměra		BPEJ na dílu parcely
katastru nemovitosti	zjednodušené evidence		ha	m <sup>2</sup>		katastru nemovitosti	zjednodušené evidence		ha	m <sup>2</sup>	
673/1		77001	6	30							
		77101	11	96							
673/2		77889		1							
		77101		42							
674/1		72911		53							
		77889	4	42							
		77001	2	29							
		77101		47							
674/2		77889		24							
677/1		77101	9	62							
677/2		77101		25							

<p><b>GEOMETRICKÝ PLÁN</b> pro rozdělení pozemku</p>	Geometrický plán ověřil úředně oprávněný zeměměřičský inženýr:		Stejnopis ověřil úředně oprávněný zeměměřičský inženýr:		
	Jméno, příjmení: <b>Ing. Vlastimil Sukdolák</b>		Jméno, příjmení: <b>Ing. Vlastimil Sukdolák</b>		
	Číslo položky seznamu úředně oprávněných zeměměřičských inženýrů: <b>305/1995</b>		Číslo položky seznamu úředně oprávněných zeměměřičských inženýrů: <b>305/1995</b>		
	Dne: <b>6. 6. 2017</b> Číslo: <b>107/2017</b>		Dne: <b>12. 06. 2017</b> Číslo: <b>112/2017</b>		
	Náležitostmi a přesností odpovídá právním předpisům.		Tento stejnopis odpovídá geometrickému plánu v elektronické podobě uloženému v dokumentaci katastrálního úřadu		
Vyhotovitel: Geodetická kancelář, Pelhřimov Ing. V. Sukdolák, J. Dederová U Sínadeli 1316		Katastrální úřad souhlasí s očištěním parcel.		Ověření stejnopisu geometrického plánu v listinné podobě.	
Číslo plánu: 74-132/2017 Okres: Pelhřimov Obec: Hořepník Kat. území: Březina u Hořepníku Mapový list: DKM		KÚ pro Vysočinu KP Pelhřimov Ing. Jaroslava Cabadařová PGP-546/2017-304 2017.06.12 12:10:26 CEST			
Dosavadní vlastnické pozemky byla poskytnuta možnost oznámit se v terénu s průběhem navrhovaných nových hranic. Etené byly označeny předepsaným způsobem: dřev. kolíky - body ohroženy staveb. činností					

