



EVROPSKÁ UNIE
Evropský fond pro regionální rozvoj
Operační program Životní prostředí

ag.č.: JMK054098/18/02P

SMLOUVA O DÍLO

ČÁST 4 - POLÁMANKY – KOSENÍ A DŘEVINY

uzavřená dle ustanovení § 2586 a násl. zák. č. 89/2012 sb., občanského zákoníku, ve znění pozdějších předpisů

I. Smluvní strany

1. Název: Jihomoravský kraj
Sídlo: Žerotínovo nám. 3, 601 82 Brno
IČ: 708 88 337
DIČ: CZ70888337
Zastoupený: JUDr. Bohumilem Šimkem, hejtmánem
Bankovní spojení:
Kontaktní osoba:

Telefon:
E-mail:

(dále jen „objednatel“)

a

2. Název Vladimír Kovář
Sídlo: Luleč 422, 683 03 Luleč
IČ: 62 12 23 80
DIČ: Neplátce DPH

Bankovní spojení:
Číslo účtu:

Zapsaný v živnostenském rejstříku, obor činnosti: Poskytování služeb pro zemědělství, zahradnictví, rybníkářství, lesnictví a myslivost. Úřad příslušný podle §71 odst. 2 živnostenského zákona: Městský úřad Vyškov

Kontaktní osoba:
Telefon:
E-mail:

(dále jen „zhotovitel“)

II. Předmět smlouvy

2.1 Na základě této smlouvy se zhotovitel zavazuje provést na svůj náklad a nebezpečí dílo specifikované v čl. 2.2 této smlouvy a předat je objednateli. Objednatel se zavazuje dílo převzít a zaplatit za ně zhotoviteli dohodnutou cenu.

2.2 Dílem se rozumí provedení opatření v rámci obnovy a podpory cenných druhů biotopů v evropsky významné lokalitě v působnosti Krajského úřadu Jihomoravského kraje (dále jen „dílo“). Dílo je realizováno v rámci projektu „Obnova cenných biotopů vybraných evropsky významných lokalit Jihomoravského kraje – I. etapa“, který je financován ze zdrojů Evropské unie (Evropský fond pro regionální rozvoj, Operační program Životní prostředí).

Specifikace díla je uvedena v přílohách č.1, 2 a 3 této smlouvy.

Rozsah díla uvedený ve specifikaci zakázky je rozsah maximální. Strany berou na vědomí a souhlasí s tím, že skutečný rozsah díla bude upřesňován objednatelem průběžně každý rok, a to na základě výsledků monitoringu vlivu opatření prováděného na základě této smlouvy (zaznamenávání vývoje lokality a reakce ekosystémů na prováděná opatření). Monitoring bude prováděn objednatelem každoročně v průběhu platnosti smlouvy. Při úpravě rozsahu díla bude v odpovídajícím rozsahu upravena jeho cena.

2.3 Při provádění díla je zhotovitel vázán pokyny objednatele, nebo jím pověřené osoby, zejména technického a biologického dozoru (dále jen „TBD“). Identifikační údaje osoby vykonávající TBD sdělí objednatel zhotoviteli, jakmile mu bude tato osoba známa, avšak nejpozději před zahájením provádění díla. TBD je oprávněn zastupovat objednatele ve vztahu k zhotoviteli při řešení technických a organizačních otázek v souvislosti s prováděním díla a vydávat za objednatele zhotoviteli pokyny a příkazy vztahující se k provádění díla.

TBD bude zejména zajišťovat:

- kontrolu nad řádným prováděním díla specifikovaného v přílohách č. 1, 2 a 3 této smlouvy;
- provádění dohledu nad realizací opatření, a to každý den (injektáž porostu akátu, výřez dřevin, likvidace výmladků dřevin, frézování pařezů, výsadba dřevin) nebo alespoň jednou týdně, nebo po předchozí dohodě mezi TBD, zhotovitelem a objednatelem u ostatních činností (zpracování dřevní hmoty, štěpkování, kosení, pastva, likvidace nedopasků); předávání a přebírání ploch pro realizaci opatření před zahájením a po ukončení plánovaných opatření a zabezpečení příslušných protokolů včetně pořizování fotodokumentace stavů před provedením zásahů a po jejich ukončení.

TBD bude oprávněn:

- upozornit zhotovitele na nesoulad provádění díla s touto smlouvou a zajistit nápravu nežádoucího stavu zhotovitelem,
- upozornit zhotovitele na nesoulad provádění díla s platnými předpisy a zajistit nápravu nežádoucího stavu zhotovitelem,
- pozastavit provádění díla z důvodů závažného porušování platných norem a předpisů ze strany zhotovitele.

V souvislosti s výkonem TBD vzniknou zhotoviteli následující povinnosti:

- účastnit se schůzek svolaných TBD či zhotovitelem a poskytnout součinnost při přebírání ploch pro realizaci opatření a při předávání ukončených opatření, tj. částí díla,
- oznamovat TBD přesné termíny zahájení, provádění a ukončení opatření, nebo více současně realizovaných opatření, a to s dostatečným předstihem, nejméně však 5 pracovních dnů předem,

- oznamovat TBD mimořádné události realizace a řídit se jeho pokyny při řešení vzniklé situace,
- účastnit se mimořádných kontrolních dní vyvolaných TBD, objednatelem nebo jeho zástupcem a poskytovat součinnost v případě řešení neočekávané události.

III. Cena díla a platební podmínky

3.1 Cena díla je sjednána v souladu s právními předpisy a činí:

cena díla bez DPH **2 842 470 Kč**

Zhotovitel není plátcem DPH.

Položkový rozpočet díla tvoří přílohu č. 2 této smlouvy.

3.2 Celková cena díla je stanovena jako nejvýše přípustná se započtením veškerých nákladů, rizik, příp. zisku. Sjednanou cenu díla je možné překročit pouze v případě změny (zvýšení) sazby DPH, a to tak, že zhotovitel připočítá ke sjednané celkové ceně bez DPH daň z přidané hodnoty v procentní sazbě odpovídající zákonné úpravě účinné k datu uskutečnění zdanitelného plnění.

3.3 Objednatel se zavazuje uhradit zhotoviteli cenu za provedení opatření dle položkového rozpočtu, který tvoří přílohu č. 2 této smlouvy, po řádném provedení a předání daného opatření. Zhotovitel je povinen daňový doklad (fakturu) vystavit a doručit objednateli do 15 dnů po protokolárním předání provedeného opatření dle článku VI. této smlouvy.

3.4 Daňové doklady (faktury) musí mít náležitosti daňového resp. účetního dokladu podle platných obecně závazných právních předpisů. Faktura bude mít zejména tyto náležitosti:

- označení daňového dokladu (faktury) a jeho číslo,
- označení této smlouvy,
- označení smluvních stran,
- označení banky zhotovitele včetně identifikátoru a čísla účtu, na který má být úhrada provedena,
- důvod fakturace, popis práce,
- den odeslání dokladu a lhůta splatnosti,
- datum uskutečnění zdanitelného plnění,
- částka k úhradě.

V souladu s pravidly Operačního programu Životní prostředí bude faktura dále obsahovat identifikační číslo projektu, které objednatel sdělí zhotoviteli, a název projektu (akce) "Obnova cenných biotopů vybraných evropsky významných lokalit Jihomoravského kraje – I. etapa". Přílohou daňového dokladu (faktury) bude příslušný předávací protokol podepsaný objednatelem, resp. jím pověřenou osobou, a osobou vykonávající TBD.

3.5 Daňové doklady (faktury) vystavené zhotovitelem jsou splatné do 30 kalendářních dnů po jeho obdržení objednatelem. Objednatel může daňové doklady (faktury) vrátit do data jejich splatnosti, pokud obsahují nesprávné nebo neúplné náležitosti či údaje. Nová 30denní lhůta splatnosti počne běžet doručením opraveného a bezvadného daňového dokladu (faktury).

3.6 Smluvní strany se dohodly, že objednatel nebude poskytovat zálohové platby.

3.7 Zhotovitel prohlašuje, že

- nemá v úmyslu nezaplatit daň z přidané hodnoty u zdanitelného plnění podle této smlouvy (dále jen „daň“),
- nejsou mu známy skutečnosti nasvědčující tomu, že se dostane do postavení, kdy nemůže daň zaplatit a ani se ke dni podpisu této smlouvy v takovém postavení nenachází,

- nezkrátí daň nebo nevytláká daňovou výhodu.

IV. Doba a místo plnění

- 4.1 Zhotovitel se zavazuje provést dílo (jednotlivá opatření) a předat je objednateli v termínech uvedených v harmonogramu, který je součástí přílohy č. 1 této smlouvy.
- 4.2 Pokud zhotovitel dokončí provádění opatření před stanoveným termínem, zavazuje se objednatel, že tuto část díla převezme i v dřívějším nabídnutém termínu, pokud bude bez vad a nedodělků.
- 4.3 Místo plnění je specifikováno v příloze č. 3 této smlouvy.

V. Další ujednání

- 5.1 Zhotovitel je povinen zahájit provádění příslušného opatření na odpovídajících plochách až po protokolárním předání každé plochy TBD spolu se sdělením bližších pokynů ze strany TBD a objednatele. Konkrétní termíny předání jednotlivých ploch zhotoviteli budou stanoveny dohodou smluvních stran (telefonicky, emailem). Před předáním plochy zhotovitel není oprávněn zahájit provádění příslušného opatření.
- 5.2 Zhotovitel je povinen provést dílo v kvalitě, formě a obsahu, které vyžaduje tato smlouva a která je obvyklá pro díla obdobného typu. Zhotovitel je povinen po celou dobu provádění díla dbát pokynů objednatele a osoby vykonávající TBD.
- 5.3 Strany se dohodly, že způsob provedení díla musí být v souladu se Standardy péče o přírodu a krajinu (dále jen „Standardy“) platnými ke dni uzavření této smlouvy. Standardy stanoví parametry výstupů a technický popis postupů jednotlivých činností běžně realizovaných v oblasti péče o přírodu a krajinu včetně vlastností použitých materiálů, výrobků a definice pojmů. Standardy jsou zveřejněny na internetových stránkách spravovaných AOPK ČR: <http://www.standardy.nature.cz>.
- 5.4 Objednatel a osoba vykonávající TBD jsou oprávněni kontrolovat provádění díla. Zjistí-li objednatel či TBD, že zhotovitel provádí dílo v rozporu se svými povinnostmi, je oprávněn zhotovitele na tuto skutečnost upozornit a dožadovat se provádění díla řádným způsobem. Jestliže tak zhotovitel neučiní ani ve lhůtě mu k tomu poskytnuté, je objednatel oprávněn od této smlouvy odstoupit doručením písemného odstoupení zhotoviteli.

VI. Předání a převzetí díla

- 6.1 O předání a převzetí každého provedeného opatření vyhotoví smluvní strany dílčí předávací protokol podepsaný oběma smluvními stranami a TBD. Objednatel není povinen převzít část díla vykazující byť drobné vady či nedodělky.
- 6.2 Objednatel má právo převzít i část díla, které vykazuje drobné vady a nedodělky, které samy o sobě ani ve spojení s jinými nebrání řádnému užívání příslušné části díla. V tom případě je zhotovitel povinen odstranit tyto vady a nedodělky v termínu stanoveném objednatel a uvedeném v předávacím protokolu.

VII. Odpovědnost za vady

- 7.1 Při předání každého provedeného opatření je objednatel povinen předmětné plochy prohlédnout. Má-li dílo vady, je zhotovitel v prodlení. V takovém případě vyzve objednatel zhotovitele k odstranění vad a stanoví zhotoviteli přiměřenou lhůtu k nápravě. Neodstraní-li zhotovitel vady ani ve lhůtě stanovené objednatelem, může objednatel od smlouvy odstoupit doručením písemného oznámení o odstoupení zhotoviteli. Neodstraní-li zhotovitel vady ani ve lhůtě stanovené objednatelem, je objednatel též oprávněn domáhat se na zhotoviteli zaplacení nákladů na odstranění vad v případě, kdy si objednatel vady či nedodělky opraví nebo odstraní sám nebo použije k jejich odstranění třetí osoby.
- 7.2 V případě, že není možné vady odstranit, má objednatel právo poměrně snížit cenu za provedení opatření připadající na předmětnou plochu (podle přílohy č. 2 této smlouvy).
- 7.3 Objednatel poznamená charakter vad, lhůtu pro jejich odstranění a potvrzení o odstranění vad, případně nemožnost odstranění vad, do jednotlivých dílčích předávacích protokolů.

VIII. Sankce

- 8.1 V případě prodlení zhotovitele s provedením některého opatření anebo s odstraněním vad a nedodělků, je zhotovitel povinen zaplatit objednateli smluvní pokutu ve výši 100,- Kč za každý i jen započatý den prodlení. Smluvní pokuta je splatná ve lhůtě 30 dnů ode dne, kdy ji objednatel u zhotovitele uplatnil.
- 8.2 V případě prodlení objednatele s úhradou ceny díla je objednatel povinen zaplatit zhotoviteli úrok z prodlení z nezaplacené částky v zákonné výši. V případě prodlení objednatele s úhradou ceny díla delší než 60 dnů je zhotovitel oprávněn od této smlouvy odstoupit.
- 8.3 Ustanoveními o smluvní pokutě není dotčen nárok oprávněné smluvní strany požadovat náhradu škody v plném rozsahu.

IX. Ukončení smlouvy

- 9.1 Objednatel je oprávněn tuto smlouvu vypovědět písemně, a to i bez udání důvodů s výpovědní dobou 1 měsíc. Výpovědní doba počíná běžet od prvního dne měsíce následujícího po měsíci, ve kterém byla výpověď doručena zhotoviteli. Uplynutí výpovědní doby má za následek ukončení platnosti smlouvy.
- 9.2 Smluvní strany jsou oprávněny odstoupit od této smlouvy z důvodů uvedených v zákoně či v této smlouvě. Odstoupení musí být písemné a musí být doručeno druhé smluvní straně. Účinnost odstoupení nastává dnem doručení druhé smluvní straně.

X. Poddodavatelé

- 10.1 Zhotovitel je povinen předložit objednateli písemný seznam všech svých poddodavatelů, ve kterém uvede, kterou část díla bude každý z poddodavatelů provádět. Zhotovitel je povinen tento seznam v průběhu provádění díla pravidelně aktualizovat. Pokud již zhotovitel seznam poddodavatelů předložil objednateli v rámci zadávacího řízení předcházejícího uzavření této smlouvy, není povinen seznam znovu objednateli předkládat, nedochází-li v něm ke změnám. Poddodavatele nelze před zahájením prací a v průběhu provádění díla měnit bez písemného oznámení objednateli.

10.2 Má-li být část díla prováděna prostřednictvím poddodavatele, který za zhotovitele prokázal určitou část kvalifikace v rámci zadávacího řízení předcházejícího uzavření této smlouvy, musí se tento poddodavatel podílet na provádění díla v tom rozsahu uvedeném v seznamu poddodavatelů dle čl. 10. 1 této smlouvy a zároveň v rozsahu, v jakém prokázal kvalifikaci. Zhotovitel je takového poddodavatele oprávněn nahradit jiným poddodavatelem pouze za předpokladu, že nový poddodavatel prokáže kvalifikaci ve stejném rozsahu, v jakém zhotovitel prokázal kvalifikaci prostřednictvím původního poddodavatele.

10.3 Zhotovitel odpovídá v plném rozsahu za veškeré práce provedené poddodavateli.

XI. Závěrečná ustanovení

11.1 Tato smlouva může být měněna a doplňována pouze písemnými a očíslovanými dodatky podepsanými oprávněnými zástupci smluvních stran, není-li v této smlouvě uvedeno jinak.

11.2 Není-li v této smlouvě uvedeno jinak, je k právním jednáním podle této smlouvy jménem objednatele oprávněna kontaktní osoba popř. jiný pověřený pracovník Krajského úřadu Jihomoravského kraje. Toto ustanovení se nevztahuje na podpis dodatku ke smlouvě a odstoupení od smlouvy.

11.3 Ve věcech touto smlouvou neupravených se řídí práva a povinnosti smluvních stran příslušnými ustanoveními zákona č. 89/2012 Sb., občanského zákoníku.

11.4 Zhotovitel bere na vědomí, že tato smlouva může podléhat povinnosti jejího uveřejnění ve smyslu zákona č. 340/2015 Sb., o zvláštních podmínkách účinnosti některých smluv, uveřejňování těchto smluv a o registru smluv (zákon o registru smluv) (dále jen „zákon o registru smluv“), zákona č. 134/2016 Sb., o zadávání veřejných zakázek a/nebo jejího zpřístupnění podle zákona č. 106/1999 Sb., o svobodném přístupu k informacím, ve znění pozdějších předpisů a tímto s uveřejněním či zpřístupněním podle výše uvedených právních předpisů souhlasí. Smluvní strany se dohodly, že uveřejnění smlouvy včetně jejích metadat v registru smluv provede objednatel.

11.5 V případě plurality osob na straně zhotovitele se tyto osoby zavazují, že budou vůči objednateli a třetím osobám z jakýchkoliv právních vztahů vzniklých v souvislosti s plněním předmětu této smlouvy zavázáni společně a nerozdílně, a to po celou dobu plnění této smlouvy i po dobu trvání jiných závazků vyplývajících z této smlouvy.

11.6 Zhotovitel prohlašuje, že neporušuje etické principy, principy společenské odpovědnosti a základní lidská práva.

11.7 Tato smlouva je vyhotovena ve třech stejnopisech, z nichž každý má platnost originálu. Dva stejnopisy obdrží objednatel, jeden stejnopis obdrží zhotovitel.

11.8 Smlouva nabývá platnosti dnem podpisu oběma smluvními stranami. Smlouva nabývá účinnosti dnem zveřejnění v registru smluv.

11.9 Obě smluvní strany prohlašují, že se seznámily s celým textem smlouvy včetně jejích příloh a s celým obsahem smlouvy souhlasí. Současně prohlašují, že tato smlouva nebyla sjednána v tísní ani za jinak nápadně nevýhodných podmínek.

11.10 Nedílnou součástí smlouvy jsou tyto přílohy:

Příloha č. 1 – Specifikace díla,

Příloha č. 2 – Položkový rozpočet,

Příloha č. 3 – Mapový zákres.

Doložka

dle § 23 zákona č. 129/2000 Sb., o krajích (krajské zřízení), ve znění pozdějších předpisů

Rada Jihomoravského kraje schválila tuto smlouvu na své 65. schůzi, konané dne 25.6.2018
usnesením č. 4786/18/1265


V Brně dne 18.7.2018

v Luleči dne 6.5.2018

Objednatel



Jih
JUDr. Bo
an



Zhotovitel



Vladimír Kovář

EVL POLÁMANKY - KOSENÍ A DŘEVINY

SPECIFIKACE DÍLA

Výřez náletových dřevin

Stěžejní částí obnovního managementu je plošné odstranění náletových dřevin, které obsadily neobhospodařované území a dále expandují do cenného stepního biotopu. Zásah bude proveden na ploše o přibližné výměře 5,4 ha. V území budou ponechány náletové dřeviny, které jsou vyznačené v managementových mapách. Ty tvoří ve významné míře bariéru proti vlivům z okolní zemědělsky využívané půdy (zejména hnojení, postřiky pesticidů) nebo jsou (budou) výraznými soliterními prvky v území. V severní polovině území nebyly v kompaktních porostech náletu soliterní dřeviny zakreslovány z důvodu obtížné orientace v terénu. Stromy vybrané k ponechání, nebo jejich torza, budou před provedením plánované etapy kácení viditelně označeny páskou z krepového papíru, aby nedošlo k jejich pokácení, nad čímž bude dohlížet technický dozor realizace projektu. Rozložení ponechaných dřevin je patrné z příložených managementových map projektu.

Odstranění dřevin bude provedeno v průběhu pěti let, kdy každý rok v období vegetačního klidu (přibližně od 1. 11. do 15. 3. následujícího roku, kdy konec a začátek tohoto období závisí na charakteristických fyziologických projevech dřevin) bude odstraněna část porostu vymezeného území. Rozložení etap výřezu náletu je patrné z příložených map. Při výřezu invazivních dřevin bude aplikován koncentrovaný roztok totálního herbicidu na bázi glyfosátu (RoundUp, Tuchdown) na pařež dřeviny. V případě zmlazení dřevin na ploše zásahu bude následující rok provedena likvidace výmladků vyřezáním s použitím herbicidu (bez zákresu v mapách). Odstraněné náletové dřeviny budou zpracovány s ponecháním pařezu na místě.

Kosení

V částech stepních enkláv, které nejsou doposud zarostlé náletovými dřevinami, se vzhledem k dlouholeté absenci pravidelné péče mění vzácná stepní společenstva s konkurenčně slabšími druhy bylin a trav za konkurenčně silnější druhy, které jsou z pohledu ochrany přírody a krajiny méně hodnotné. Hromadí se zde stařina, dochází k vyššímu zadržování vody, což například umožňuje dřevinám lépe klíčit a růst v jinak pro ně nevhodných podmínkách. Z tohoto důvodu budou stávající plochy xerothermních společenstev a plochy uvolněné po odstranění náletových dřevinách koseny. Kosení bude prováděno každoročně (s výjimkou první etapy managementových prací, viz mapa č. 1) na dvou oddělených plochách; jejichž rozdělení je patrné z příložených map pro jednotlivé etapy.

První seč bude provedena na menší ploše v jižní partii území křovinořezem formou mozaikové seče s ponecháním ostrůvků neposečené vegetace, a to v období od počátku vegetační sezóny do 30. 6. Druhá seč bude provedena křovinořezem formou mozaikové seče s ponecháním ostrůvků neposečené vegetace na severnější ploše, a to od začátku vegetační sezóny do 31. 8. Výjimkou je třetí rok managementových prací, kdy jižní část území bude posečena do 30. 6. a severní do 31. 7. Veškerá posečená travní hmota bude do 14 dní sklizena a odstraněna z ploch provedených zásahů.

Výsadba ovocných dřevin

V EVL Polámanky byla vytipována lokalita mimo cenné stávající enklávy stepní vegetace, kde byla navržena výsadba ovocných dřevin. Dřeviny budou vysazeny v lokalitě zřejmě z mapy č. 3. Stromy budou vysazeny na hrany přítomných teras v rozestupu 10 – 12 m, a to takovým způsobem, aby mezi jednotlivými řadami vytvářely trojspon. Stromy budou individuálně chráněny proti okusu zvěří pletivem s kotvícími kůly a úvazy v souladu s příslušným standardem AOPK ČR.

složení výsadby:

počet (ks)	druh	kategorie	regionalita	země původu
10	hruškojeřáb ouškatý (hruška Tatarova)	prioritní	---	ČR
9	třešeň (Granát)	prioritní	Morava	ČR
3	jeřáb oskeruše	místní	Morava	ČR

V případě nemožnosti získání výše uvedených druhů dřevin bude provedena úprava druhového složení v souladu se standardem AOPK ČR.

PŘÍLOHA Č. 2

EVL POLÁMANKY - KOSENÍ A DŘEVINY

POLOŽKOVÝ ROZPOČET

VÝŘEZ NÁLETOVÝCH DŘEVIN

rok	opatření	termín	průměr kmene (cm)	plocha (m ²)	cena za jednotku (Kč/m ²)	cena (Kč)
2018	4.1	1.11.- 31.3.	0 - 10, do 1 m	2 877	4	20 262
			0 - 10, nad 1 m	2 184	5	19 380
2019	4.2	1.11. - 31.3.	0 - 10, do 1 m	1 486	4	11 916
2020	4.3	1.11. - 31.3.	0 - 10, nad 1 m	2 400	5	21 000
2021	4.4	1.11. - 31.3.	0 - 10, do 1 m	463	4	5 778
2022	4.5	1.11. - 15.12.	0 - 10, do 1 m	2 251	4	16 506
			0 - 10, nad 1 m	3 152	5	26 640
CELKEM						121 482

Práce zahrnují náklady na kácení, rozřezání, zátěr pařezů roztokem herbicidu, přemístění vzniklé rostlinné hmoty na smlouvané místo do 30 m od místa zásahu.

VÝŘEZ VZROSTLÝCH DŘEVIN

rok	opatření	termín	průměr kmene (cm)	počet (ks)	jednotka (Kč/ks)	cena (Kč)
2018	4.6	1.11. - 31.3.	11 - 20	2 117	150	317 550
			21 - 30	720	400	288 000
2020	4.7	1.11. - 31.3.	11 - 20	2 132	150	319 800
			21 - 30	29	400	11 600
2021	4.8	1.11. - 31.3.	11 - 20	689	150	103 350
			21 - 30	220	400	88 000
			31 - 40	117	700	81 900
			41 - 50	20	1 400	28 000
			51 - 60	20	1 500	30 000
2022	4.9	1.11. - 15.12.	11 - 20	676	150	101 400
			21 - 30	552	400	220 800
			31 - 40	286	700	200 200
CELKEM						1 790 600

Práce zahrnují náklady na kácení, rozřezání, přemístění vzniklé rostlinné hmoty na smlouvané místo do 20 m od místa zásahu.

ODSTRANĚNÍ VÝMLADKŮ

rok	opatření	termín	plocha (m ²)	cena za jednotku (Kč/m ²)	cena (Kč)
2019	4.10	do 31.8.	10 097	4	60 584
2020	4.11	do 31.8.	1 486	4	11 918
2021	4.12	do 31.8.	5 330	4	34 982
2022	4.13	do 31.8.	15 151	4	90 908
CELKEM					198 390

Práce zahrnují náklady na kácení, rozřezání, zátěr pařezů roztokem herbicidu, přemístění vzniklé rostlinné hmoty na smlouvené místo do 30 m od místa zásahu.

KOSENÍ

rok	opatření	termín	plocha (m ²)	cena za jednotku (Kč/m ²)	cena (Kč)
2019	4.14	do 31.8.	38 244	2,7	154 888,20
2020	4.15	do 30.6.	1 486	2,7	9 018,30
	4.16	do 31.7.	27 686	2,7	112 128,30
2021	4.17	do 30.6.	1 486	2,7	9 018,30
	4.18	do 31.8.	43 745	2,7	177 167,25
2022	4.19	do 31.8.	59 550	2,7	241 177,50
CELKEM					703 397,85

Práce zahrnují náklady na kosení, usušení na místě, shrabání, naložení a odstranění z území.

VÝSADBA OVOCNÝCH DŘEVIN

rok	opatření	termín	počet (ks)	druh	cena za výsadbu (Kč/ks)	cena sazenice (Kč/ks)	cena (Kč)
2020	4.20	1.10. - 30. 11.	10	hruškojeřáb ouškatý (Tatarova), strom s balem, ok 4 - 8 cm	1050	250	13 000
			9	třešeň (Granát), strom s balem, ok 4 - 8 cm	1050	250	11 700
			3	jeřáb oskeruše, strom s balem, ok 4 - 8 cm	1050	250	3 900
CELKEM							28 600

Práce zahrnují náklady na zakoupení sazenic, vytyčení výsadby, vykopání jamek, přesun hmot pro účely výsadby, výsadba, kotvení, ochrana, zálivka, materiál pro výsadbu.

CELKOVÁ CENA bez % DPH (Kč)

2 842 470

CELKOVÁ CENA včetně% DPH (Kč)

Nejsem plátcem DPH

PŘÍLOHA Č. 3

MAPOVÝ ZÁKRES

POLÁMANKY

MAPA Č. 1 - REALIZACE OPATŘENÍ V ROCE 2018


MAPA Č. 2 - REALIZACE OPATŘENÍ V ROCE 2019



MAPA Č. 3 - REALIZACE OPATŘENÍ V ROCE 2020



MAPA Č. 4 - REALIZACE OPATŘENÍ V ROCE 2021

MAPA Č. 5 - REALIZACE OPATŘENÍ V ROCE 2022

VL Polámanky - mapa č. 1 - List A



 VÝREZ DŘEVIN
 PONECHANÉ DŘEVINY

 přírodní památka
 evropsky významná lokalita





1 : 1 500



0 12,5 25 50 m

datový podklad: © KrÚ JMK, 2017
mapový podklad: © ČÚŽK, 2017

EVL Polámanky - mapa č. 1 - List B



 VÝREZ DŘEVIN
 PONECHANÉ DŘEVINY


 přírodní památka
 evropsky významná lokalita









1 : 1 500
0 12,5 25 50 m

datový podklad: © KrÚ JMK, 2017
mapový podklad: © ČÚZK, 2017

EVL Polámanky - mapa č. 2



-  PASTVA
-  KOSENÍ
-  VÝREZ DŘEVIN
-  PONECHANÉ DŘEVINY

-  přírodní památka
-  evropsky významná lokalita






1 : 3 000



0 12,25 50 75 100 m

datový podklad: © Krůž JMK, 2017
mapový podklad: © ČÚZK, 2017

EVL Polámanky - mapa č. 2 - List A



 KOSENÍ
 PONECHANÉ DŘEVINY

 přírodní památka
 evropsky významná lokalita



1 : 1 500
0 12,5 25 50 m

datový podklad: © KrÚ JMK, 2017
mapový podklad: © ČÚZK, 2017

EVL Polámanky - mapa č. 2 - List B



	PASTVA
	KOSENÍ
	VÝŘEZ DŘEVIN
	PONECHANÉ DŘEVINY

	přírodní památka
	evropsky významná lokalita


N

1 : 1 500

0 12,5 25 50 m

datový podklad: © KrÚ JMK, 2017
mapový podklad: © ČÚZK, 2017

EVL Polámanky - mapa č. 3

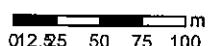


	PASTVA
	KOSENÍ
	VÝSADBA DŘEVIN
	VÝŘEZ DŘEVIN
	PONECHANÉ DŘEVINY

	přírodní památka
	evropsky významná lokalita








1 : 3 000



datový podklad: © KrÚ JMK, 2017
mapový podklad: © ČÚZK, 2017

EVL Polámanky - mapa č. 3 - List B



-  KOSENÍ
-  PASTVA
- VÝSADBA DŘEVIN
- H - hruškojeřáb ouškatý
- T - třešeň
- O - jeřáb oskeruše
-  VÝŘEZ DŘEVIN
-  PONECHANÉ DŘEVINY

-  přírodní památka
-  evropsky významná lokalita


N





1 : 1 500

0 12,5 25 50 m

datový podklad: © KrÚ JMK, 2017
mapový podklad: © ČÚZK, 2017

EVL Polámanky - mapa č. 4



-  PASTVA
-  KOSENÍ
- VÝSADBA DŘEVIN
-  VÝŘEZ DŘEVIN
-  PONECHANÉ DŘEVINY

-  přírodní památka
-  evropsky významná lokalita

N



1 : 3 000






0 25 50 75 100 m

datový podklad: © KrÚ JMK, 2017
 mapový podklad: © ČÚZK, 2017

EVL Polámanky - mapa č. 4 - List B



 **KOSENÍ**
 **VÝSADBA DŘEVIN**
 **PONECHANÉ DŘEVINY**


 **přírodní památka**
 **evropsky významná lokalita**





 **N**

1 : 1 500
 **m**
0 12,5 25 50

datový podklad: © KrÚ JMK, 2017
 mapový podklad: © ČÚZK, 2017

EVL Polámanky - mapa č. 5



-  PASTVA
-  KOSENÍ
- VÝSADBA DŘEVIN
-  VÝŘEZ DŘEVIN
-  PONECHANÉ DŘEVINY

-  přírodní památka
-  evropsky významná lokalita


N

1 : 3 000

0 12,5 50 75 100 m

datový podklad: © KrÚ JMK, 2017
mapový podklad: © ČÚZK, 2017

EVL Polámanky - mapa č. 5 - List A



- PASTVA
- KOSENÍ
- VÝŘEZ DŘEVIN
- PONECHANÉ DŘEVINY

- přírodní památka
- evropsky významná lokalita








1 : 1 500



0 12,5 25 50 m

datový podklad: © KrÚ JMK, 2017
mapový podklad: © ČÚZK, 2017

EVL Polámanky - mapa č. 5 - List B



	PASTVA
	KOSENÍ
	VÝSADBA DŘEVIN
	PONECHANÉ DŘEVINY

	přírodní památka
	evropsky významná lokalita

N

1 : 1 500

0 12,5 25 50 m

datový podklad: © KrÚ JMK, 2017
mapový podklad: © ČÚZK, 2017