






KRAJSKÝ ÚŘAD KRAJE Vysočina

Název dokumentu:	Zpracování geodetických podkladů pro vyhlášení ZCHÚ Kraje Vysočina 2018		
Oprávněn/pověřen k podpisu:	Hyský Martin, Ing. Bc.		
Schváleno:		Datum:	Č.usnesení:
Dokument uložen u:	OddPKŽÚ		
Počet vyhotovení:	2		
Adresát:	Ing. Mgr. Hana Vanclová		
Smluvní částka: 1)	26983.00		
Odpovědný odbor: 2)	odbor životního prostředí a zemědělství		
Podpis zajistit do:			

	Pracoviště/pracovník	Datum	Podpis	
Zpracoval:	OŽPZ/Joneš	21.6.2018		
Projednáno s:				
Právní kontrola:	OŽPZ/Slouka	25.6.2018		
Předkládá:	OŽPZ/Horná	22.6.2018	Horná	
Potvrzení příjmu smlouvy do předběžné evidence 3)	OŽPZ/Horná	22.6.2018	Horná	
Zodpovídá:	Příkazce operace:	OŽPZ/Horná	22.6.2018	Horná
	Správce rozpočtu:	OE/Tesařová	25.6.2018	

**Poznámka:**

Subjekt (IČO: 03577805), se kterým je uzavírána smlouva NENÍ nespolehlivým plátcem dle § 109 od. 3 zákona o DPH; (ověření provedl: jones, datum ověření: 21.06.2018 13:35:31):

Zpracování geodetických podkladů pro vyhlášení ZCHÚ Kraje Vysočina 2018

**Rozpočtová skladba:**

Částka s DPH: 26983.00, Datum Od: , Datum do: 31.12.2018, Perioda: jednorázově, ODP: 003742, ORJ: 000006000, ORG: POL: 5169 UZ:

1) Použije se, pokud se jedná o písemnost typu smlouvy, jejímž předmětem je peněžité plnění. Pokud je v košilce více smluv, uveďte se částka souhrnná. Pokud se jedná o smlouvu, příp. smlouvy, u níž je peněžité plnění stanoveno částkou za čerpanou jednotku (např. hodinovou sazbu), uveďte se částka maximálního rozsahu tohoto plnění. V případě smluv na dobu neurčitou uveďte částku jedné platby.

2) Odpovědným odborem se rozumí odbor, příp. sekce nebo samostatné oddělení, které za písemnost, její vyřízení a správu záležitosti (správu smluvního vztahu) odpovídá.

3) Potvrzuje vždy vedoucí odpovědného odboru (nenahrazuje právní kontrolu).



KUJIP01AGG45

**SMLOUVA O DÍLO**

dle ustanovení § 2586 a následujících zákona č. 89/2012 Sb., občanský zákoník (dále jen „občanský zákoník“)

**Zpracování geodetických podkladů pro vyhlášení ZCHÚ Kraje Vysočina 2018**

ID 118414

Pořadové číslo OZPZ/2018/1/GEO

610718

**I.****Smluvní strany**

**Objednatel:** Kraj Vysočina  
se sídlem: Jihlava, Žižkova 1882/57, PSČ 587 33  
zastoupený: MUDr. Jiřím Běhounkem, hejtmanem kraje  
k podpisu smlouvy pověřen: Ing. Bc. Hyský Martin, člen Rady Kraje Vysočina pro oblast lesního a vodního hospodářství, zemědělství a životního prostředí  
zástupci pro věci technické: Ing. Dagmar Santander G. Morávková  
Ing. Barbora Švíková  
tel: 564 602 521  
564 602 590  
e-mail: moravkova.dagmar@kr-vysocina.cz  
svikova.b@kr-vysocina.cz  
IČO: 70890749  
bankovní spojení: Sberbank CZ, a.s., pobočka Jihlava  
číslo účtu: 4050005000/6800  
(dále jen „objednatel“)

a

**Zhotovitel:** Ing. Mgr. Hana Vanclová  
se sídlem: Sokolská 1095, 280 02 Kolín  
zástupce pro věci smluvní: Ing. Mgr. Hana Vanclová  
zástupce pro věci technické: Ing. Mgr. Hana Vanclová  
tel: 602 379 477  
e-mail: vanclova.hana@gmail.com  
IČO: 035 77 805  
DIČ: CZ8554120894  
bankovní spojení: Fio banka, a.s.  
číslo účtu: 2200890801/2010  
(dále jen „zhotovitel“)

## II. Předmět smlouvy

- 2.1. Zhotovitel se zavazuje na svůj náklad a na své nebezpečí provést pro objednatele **geodetické práce** nezbytné k vyhlášení zvláště chráněných území (dále též jen „ZCHÚ“):
- přírodní památka Jezdovické rašeliniště, v k. ú. a obci Jezdovice (okres Jihlava); délka hranice cca 780 m; ochranné pásmo bude tvořeno územím do vzdálenosti 50 m od hranic zvláště chráněného území (pro hranici ochranného pásma postačí jen určení lomových bodů výpočtem);
  - přírodní památka Louky u Polomu, v k. ú. Polom u Sulkovce, obec Sulkovec (okres Žďár nad Sázavou); délka hranice cca 940 m; ochranné pásmo bude tvořeno územím do vzdálenosti 50 m od hranic zvláště chráněného území (pro hranici ochranného pásma postačí jen určení lomových bodů výpočtem);
  - přírodní památka Urbánkův palouk, v k. ú. Víška u Kněžic, obec Kněžice (okres Jihlava); délka hranice cca 460 m; ochranné pásmo bude tvořeno územím do vzdálenosti 50 m od hranic zvláště chráněného území (pro hranici ochranného pásma postačí jen určení lomových bodů výpočtem).

Hranice ZCHÚ jsou znázorněny v zákresech v příloze 1 této smlouvy. V rámci tohoto díla se hranice PR a jejich ochranných pásem stabilizují provedením geodetického určení hranic ZCHÚ pomocí souřadnic jednotlivých vrcholů geometrických obrazců, kterými budou stanoveny hranice (záznam podrobného měření změn – dále též jen „ZPMZ“), popřípadě se vytyčí a dočasně označí lomové body v terénu, jak je uvedeno dále. Dílo musí být zpracováno tak, aby se stalo podkladem pro nařízení rady kraje, kterým výše uvedené ZCHÚ a jejich ochranná pásma vyhlásí za zvláště chráněná území (ve smyslu § 77a odst. 2 zákona o ochraně přírody) a následně k ohlášení příslušnému katastrálnímu úřadu (dle § 42 odst. 3 zákona o ochraně přírody) apod.

**Geodetickými pracemi** se pro potřeby této smlouvy rozumí pro každé výše uvedené ZCHÚ:

- Vytyčení, zaměření a určení lomových bodů hranice ZCHÚ ve smyslu vyhlášky č. 357/2013 Sb., o katastru nemovitostí (dále jen „katastrální vyhláška“), a určení lomových bodů hranice ochranného pásma ZCHÚ. Lomové body budou určeny v systému S-JTSK. Označení objednatelem určených lomových bodů v terénu dočasným způsobem; pomocí dřevěných kolíků apod. – usnadní orientaci terénu při provádění označení území dle vyhlášky č. 64/2011 Sb., ve znění pozdějších předpisů (lomové body ochranného pásma zvláště chráněného území nebudou v terénu vytyčovány ani označeny).
- Vyhotovení záznamu podrobného měření změn (ZPMZ) hranic dle předchozího bodu (ZCHÚ a jejich ochranných pásem) ve smyslu ustanovení § 77 odst. 1 katastrální vyhlášky, včetně určení výměr dotčených parcel, popř. jejich dílů.
- Vyhotovení kompletních aktualizovaných seznamů parcel a jejich vlastníků na současně platný stav v katastru nemovitostí,
- Zpracování tabulky seznamů souřadnic jednotlivých vrcholů geometrického obrazce, jak jdou v obrazci za sebou a kterými jsou stanoveny hranice zvláště chráněného území s atributy: číslo bodu, souřadnice – Y (m), souřadnice – X (m), pořadí bodu v obrazci a dalších geodetických podkladů nezbytných dle vyhlášky MŽP č. 64/2011 Sb., o plánech péče, podkladech k vyhlášení, evidenci a označování chráněných území (§ 4 až § 9).

Pro každé výše uvedené ZCHÚ bude zhotovitelem předán objednateli elaborát, který bude obsahovat:

- Tabulky seznamu souřadnic jednotlivých vrcholů geometrického obrazce, jak jdou v obrazci za sebou a kterými jsou stanoveny hranice zvláště chráněného území s atributy: číslo bodu, souřadnice – Y (m), souřadnice – X (m), pořadí bodu v obrazci;
- Záznam podrobného měření změn (ZPMZ) včetně dokladu o převzetí ZPMZ katastrálním úřadem dle § 74 odst. 4 katastrální vyhlášky; včetně grafického výstupu geodetických prací (grafické znázornění + seznam souřadnic) lomových bodů zvláště chráněného území a jeho ochranného pásma a vypočtenou výměru zvláště chráněného území; zákresy hranic zvláště chráněného území a ochranného pásma budou provedeny v souladu s přílohou ke katastrální vyhlášce (bod 10.3 – poř. č. 2.23 a 2.24, příp. bod 11 – poř. č. 6); uvedení kódů typu a způsobu ochrany u všech pozemků dotčených ZCHÚ a jeho ochranným pásmem v souladu s bodem 7 přílohy ke katastrální vyhlášce.
- Listinu s náležitostmi dle § 37 odst. 2 katastrální vyhlášky se seznamem chráněných nemovitostí označených údaji podle katastru a typ a způsob ochrany nemovitosti podle bodu 7 přílohy katastrální vyhlášky, včetně uvedení kódu způsobu ochrany, u všech pozemků dotčených ZCHÚ a jeho ochranným pásmem;
- Seznam parcel ZCHÚ a jejich vlastníků dle současně platného stavu v katastru nemovitostí, s určením výměr dotčených parcel, popř. jejich dílů (pokud tyto údaje nebudou již v listinách dle předchozích bodů).

Vyhotovení (písemností v listinné podobě a zároveň výstupů v digitální /elektronické/ podobě, tj. výstupů prací textových, tabulkových, mapových apod.) bude odevzdáno třikrát v listinné a třikrát v digitální podobě. Digitální podoba na technickém nosiči dat - grafická část ZPMZ ve formátu \*.PDF a též ve formátu shapefile (\*.shp, \*.shx, \*.dbf) a \*.dgn, textové a tabulkové přílohy budou zpracovány ve formátu textovém \*.txt, \*.rtf, \*.doc nebo \*.docx, tabulkové části mohou být ve formátu \*.xls nebo \*.xlsx..

2.2. Součástí díla je provedení veškerých prací a úkonů za účelem kompletního provedení geodetických prací dle předchozích ustanovení této smlouvy včetně například (nikoliv však výlučně):

- a) účast zhotovitele na kontrolních dnech nebo šetřeních k upřesnění detailu prací, pokud je objednatel nařídí (za tímto účelem komunikují obě smluvní strany prostřednictvím e-mailových či tel. kontaktů zástupců pro věci technické uvedených v čl. I. této smlouvy);
- b) zadání provádění prací poddodavatelům dle podmínek stanovených v této smlouvě a jejich koordinace;
- c) obstarání veškerých potřebných povolení a souhlasů nutných pro provedení díla dle této smlouvy; zajištění vytýčení veškerých inženýrských sítí a zabezpečení podmínek pro provádění díla stanovených jejich správci, je-li to nezbytné.

(Dále jen „dílo“)

### III. Termíny realizace díla

- 3.1 Zhotovitel se zavazuje dokončit dílo, které je předmětem této smlouvy a předat jej Objednateli bez vad a nedodělků nejpozději do 30. 9. 2018.

### IV. Převzetí díla

- 4.1 Objednatel se zavazuje převzít řádně a včas provedené dílo. Převzetím díla Objednatelem se rozumí převzetí geodetických prací se všemi náležitostmi dle článku II. této smlouvy. Objednatel není povinen převzít dílo, pokud není provedeno řádně a včas.

### V. Cena díla

- 5.1 Cena je stanovena dohodou jako maximální a nepřekročitelná a činí v konečné výši:
- |                      |             |
|----------------------|-------------|
| celková cena bez DPH | 22.300,- Kč |
| DPH 21 %             | 4.683,- Kč  |
| cena celkem s DPH    | 26.983,- Kč |

(slovy: dvacet šest tisíc devět set osmdesát tři koruny české)  
(dále jen „cena“).

Případná změna sazby DPH nebude mít vliv na sjednanou výši ceny.

- 5.2 Objednatel neodpovídá za jakékoliv náklady na zhotovení díla přesahující částku dle ustanovení odst. 5.1 tohoto článku. Náklady na zhotovení díla přesahující částku dle ustanovení odst. 5.1 tohoto článku nese Zhotovitel.
- 5.3 Objednatel se zavazuje za dílo provedené řádně a včas dle čl. II. této smlouvy zaplatit cenu uvedenou v čl. V. bod 5.1 této smlouvy dle sjednaných platebních podmínek.

### VI. Platební podmínky

- 6.1 Úhrada ceny díla bude uskutečňována na základě faktury (daňovým dokladem).
- 6.2 Faktura bude zhotovitelem vystavena do 5 (pěti) dnů po převzetí díla objednatel.
- 6.3 Faktura musí obsahovat tyto náležitosti: název, sídlo a IČO objednatele, označení faktury a její číslo, bankovní spojení a číslo účtu, jméno a místo podnikání zhotovitele, název a ID této smlouvy o dílo a fakturovanou částku.
- 6.4 Faktura vystavená zhotovitelem je splatná do 30 dnů po jejím prokazatelném obdržení objednatel. Objednatel může fakturu vrátit do data její splatnosti, pokud obsahuje nesprávné nebo neúplné náležitosti či údaje. V době od vrácení faktury po její předání zhotovitelem lhůta podle tohoto bodu smlouvy neběží.

- 6.5 Úhrada za plnění z této smlouvy bude realizována bezhotovostním převodem na účet zhotovitele, který je správcem daně (finančním úřadem) zveřejněn způsobem umožňujícím dálkový přístup ve smyslu ustanovení § 109 odst. 2 písm. c) zákona č. 235/2004 Sb. o dani z přidané hodnoty, ve znění pozdějších předpisů (dále jen „zákon o DPH“).
- 6.6 Pokud se po dobu účinnosti této smlouvy zhotovitel stane nespolehlivým plátcem ve smyslu ustanovení § 109 odst. 3 zákona o DPH, smluvní strany se dohodly, že kraj uhradí DPH za zdanitelné plnění přímo příslušnému správci daně. Krajem takto provedená úhrada je považována za uhrazení příslušné části smluvní ceny rovnající se výši DPH fakturované poskytovatelem/zhotovitelem/dodavatelem.

## VII.

### Práva a povinnosti smluvních stran

- 7.1 Zhotovitel je povinen realizovat dílo prostřednictvím odborníků. Zhotovitel je povinen nejpozději do 5 pracovních dnů od podpisu této smlouvy předložit k odsouhlasení objednateli seznam odborníků, kteří se budou podílet na realizaci díla, z nichž alespoň jeden bude nositelem osvědčení úředně oprávněného zeměměřického inženýra s oprávněním pro ověřování výsledků zeměměřických činností dle § 13 odst. 1 písm. a) zákona č. 200/1994 Sb., o zeměměřictví. Zhotovitel je oprávněn dílo provádět pouze odborníky odsouhlasenými objednatelem; jakékoliv změny v tomto seznamu podléhají opět odsouhlasení objednatelem.
- 7.2 Objednatel poskytne zhotoviteli informace a podklady k předmětnému zvláště chráněnému území jen v elektronické podobě a jen pokud je má k dispozici a pokud to licenční ujednání umožňují (**jedná se např. o vymezení ZCHÚ a jeho ochranného pásma v GIS shapefile**). Jinak platí, že je zhotovitel povinen si potřebné podklady opatřit sám.
- 7.3 Zhotovitel je při provádění díla povinen postupovat v souladu s podklady a pokyny poskytnutými, či udělenými mu za účelem provádění díla objednatelem a/nebo jeho zástupcem, jinak při provádění díla postupuje samostatně.
- 7.4 Zhotovitel se zavazuje, že veškeré materiály, data a informace, které mu za účelem plnění této smlouvy poskytne objednatel, použije výhradně pro účely plnění této smlouvy a bude je chránit před zneužitím třetími osobami. Použití těchto materiálů, dat a informací pro jiné účely je možné pouze po předchozím písemném souhlasu objednatele, a to po celou dobu platnosti této smlouvy a následně po dobu dalších 5 let.
- 7.5 Zhotovitel potvrzuje, že se při vynaložení veškeré odborné péče seznámil s rozsahem a povahou díla, že jsou mu známy veškeré technické, kvalitativní a jiné podmínky nezbytné k realizaci díla, jakož i veškeré další okolnosti a skutečnosti mající vliv na plnění díla, jakož i na cenu díla, a že je považuje za jednoznačné a vyčerpávající a tedy dostatečné k provedení díla. Současně prohlašuje, že disponuje takovými kapacitami a odbornými znalostmi, které jsou k řádnému a bezvadnému provedení díla nezbytné.

## VIII. Vlastnické právo a licenční ujednání

- 8.1 Vlastníkem zhotovovaného díla je objednatel, a to od samého počátku.
- 8.2 Zhotovitel na základě této smlouvy poskytuje objednateli oprávnění k výkonu práva užití díla, za podmínek a v rozsahu dále uvedeném (dále jen „Licence“). Objednatel toto oprávnění přijímá v plném rozsahu. Udělení Licence nezavazuje objednatele Licenci využít.
- 8.3 Licence je poskytnuta jako výhradní, a to ke všem v úvahu připadajícím způsobům užití díla v neomezeném rozsahu, tj. bez jakéhokoliv omezení časového, územního, množstevního či jiného v úvahu připadajícího omezení, na které smluvní strany při uzavírání této smlouvy nepomyslely a které je v souladu s platnými právními předpisy a v takovém rozsahu, jak je to nutné k dosažení účelu této smlouvy. Licence zahrnuje zejména následující způsoby užití díla: jeho rozmnožování; rozšiřováním jeho originálu nebo rozmnoženiny; pronájmem jeho originálu nebo rozmnoženiny; půjčování jeho originálu nebo rozmnoženiny; jeho sdělování veřejnosti, poskytnutí podlicencí třetím osobám. Objednatel je dále zejména oprávněn dílo upravovat či jinak měnit nebo do něj zasahovat, zpracovat je za účelem vzniku nového díla, spojit je s jiným dílem či je zařadit do díla souborného.
- 8.4 Odměna za udělení Licence v rozsahu dle tohoto článku je zahrnuta v ceně díla dle ustanovení čl. V. odst. 5.1 této smlouvy.

## IX. Smluvní pokuty a úrok z prodlení

- 9.1 V případě, že se zhotovitel ocitne v prodlení s prováděním díla dle této smlouvy, je objednatel oprávněn účtovat mu smluvní pokutu ve výši 0,05% z ceny a to za každý i započatý den prodlení, pokud výše pokuty nedosáhne 500,- Kč, tak se neuplatní.
- 9.2 V případě dodání vadného díla (zejména dílo provedené v dílčím rozporu s článkem II. této smlouvy) uhradí zhotovitel objednateli smluvní pokutu ve výši 10% z ceny. Zaplacením smluvní pokuty není dotčeno právo na náhradu škody.
- 9.3 V případě prodlení objednatele se zaplacením ceny je Zhotovitel oprávněn účtovat Objednateli úroky z prodlení ve výši 0,05 % z ceny, a to za každý, i započatý den prodlení, pokud výše pokuty nedosáhne 500,- Kč, tak se neuplatní.


## X. Závěrečná ustanovení

- 10.1 Nedílnou součástí této smlouvy je příloha se zákresem vymezení ZCHÚ.
- 10.2 Tato smlouva se uzavírá na dobu určitou, a to do 31. 12. 2018.
- 10.3 Doba platnosti návrhu této smlouvy je omezena na 21 kalendářních dnů od prokazatelného doručení návrhu této smlouvy zhotoviteli.

- 10.4 Pokud návrh smlouvy nebude zhotovitelem akceptován a doručen objednateli v termínu podle předchozí věty, návrh smlouvy zaniká. V případě závažných důvodů je možno požádat o prodloužení termínu podpisu smlouvy Odbor životního prostředí a zemědělství Krajského úřadu Kraje Vysočina. Tato žádost musí být doručena před uplynutím lhůty stanovené v bodě 10.3. této smlouvy.
- 10.5 Výběr Zhotovitele byl proveden v souladu s Pravidly Rady Kraje Vysočina pro zadávání veřejných zakázek ze dne 15. 5. 2017 č. 07/17.
- 10.6 Vztahy smluvních stran touto smlouvou blíže neupravené se řídí příslušnými ustanoveními občanského zákoníku a dalšími obecně závaznými právními předpisy České republiky.
- 10.7 Vzhledem k veřejnoprávnímu charakteru objednatele zhotovitel výslovně prohlašuje, že je s touto skutečností obeznámen a souhlasí se zveřejněním textu smlouvy včetně podpisů v rozsahu a za podmínek vyplývajících z příslušných právních předpisů, zejména zákona č. 106/1999 Sb., o svobodném přístupu k informacím, ve znění pozdějších předpisů.
- 10.8 Tato smlouva nabývá platnosti dnem podpisu a účinnosti dnem uveřejnění v informačním systému veřejné správy - Registru smluv.
- 10.9 Tato smlouva může být měněna pouze formou písemných očíslovaných dodatků podepsaných oprávněnými zástupci obou smluvních stran (tj. pouze statutárními zástupci podle jejich oprávnění vyplývajícího z obchodního rejstříku nebo osobami, které jsou oprávněny jednat ve věcech smluvních a jsou uvedeny v záhlaví smlouvy).
- 10.10 Smluvní strany prohlašují, že tato smlouva byla uzavřena podle jejich pravé a svobodné vůle, vážně a srozumitelně, nikoli v tísní a za nápadně nevýhodných podmínek, a že souhlasí s jejím obsahem, což stvrzují svými podpisy.
- 10.11 Tato smlouva je zhotovena ve dvou vyhotoveních s platností originálu. Objednatel a zhotovitel obdrží každý po jednom vyhotovení.


V Jihlavě dne 18.7.2018

  
Kraj Vysočina  
Žižkovy 57, 587 33 Jihlava

  
Kraj Vysočina  
Ing. Bc. Hyský Martin

člen Rady Kraje Vysočina pro oblast  
lesního a vodního hospodářství,  
zemědělství a životního prostředí

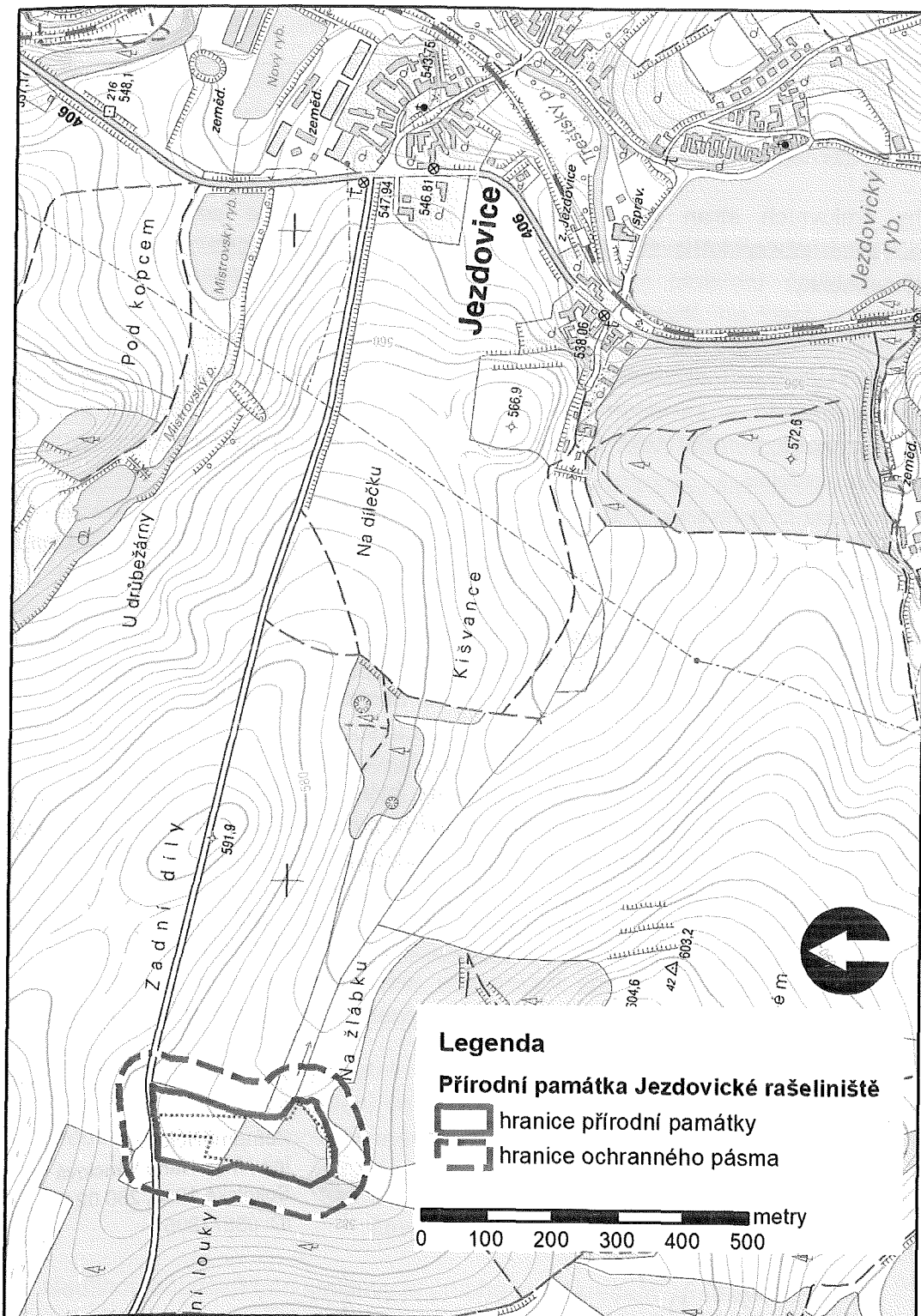
V Kolíně dne 29.6.2018

  
Zeměměřička.cz  
Ing., Mgr. Hana Vanclová  
Sokolská 1095, 280 02 Kolín  
IČ: 03577805

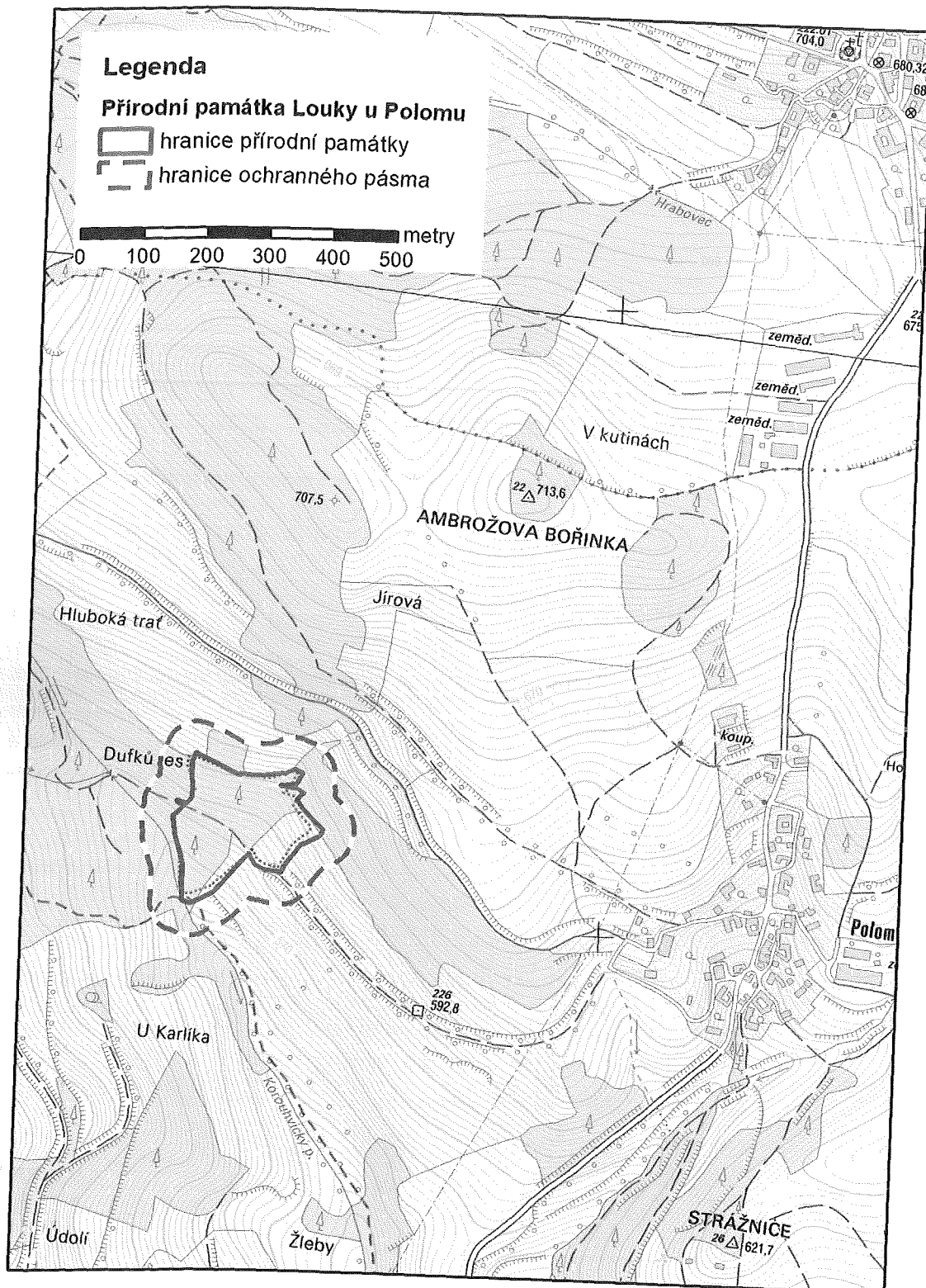
  
Ing. Mgr. Hana Vanclová



**Příloha 1 – vymezení ZCHÚ a jeho ochranného pásma (ZM 1 : 10 000)**  
**přírodní památka Jezdovické rašeliniště, v k. ú. a obci Jezdovice (okres Jihlava)**



přírodní památka Louky u Polomu, v k. ú. Polom u Sulkovce, obec Sulkovec (okres Žďár nad Sázavou)



přírodní památka Urbánkův palouk, v k. ú. Víska u Kněžic, obec Kněžice (okres Jihl.)

Kraj Vysočina  
KRAJSKÝ ÚŘAD  
Odbor životního prostředí  
a zemědělství  
Žitkova 57, 587 33 Jihlava

