[redacted]

Sp.Zn.: OSUMM 356/2014 **2018/50/216**
Č. smlouvy GasNet, s.r.o.: 7700071201_2/VB

Smlouva o zřízení věcného břemene

uzavřená dle příslušných ustanovení zákona č. 89/2012 Sb., občanský zákoník, ve znění pozdějších předpisů, a zákona č. 458/2000 Sb., o podmínkách podnikání a o výkonu státní správy v energetických odvětvích a o změně některých zákonů (energetický zákon), ve znění pozdějších předpisů, mezi následujícími smluvními stranami:

Statutární město Prostějov, se sídlem nám. T. G. Masaryka 130/14, Prostějov, PSČ 796 01, IČ: 002 88 659, DIČ: CZ00288659,
zastoupené náměstkem primátorky Mgr. Jiřím Pospíšilem na základě plné moci ze dne 06.10.2015,
jako povinný z věcného břemene, dále jen „povinný",

a

GasNet, s.r.o., se sídlem Klíšská 940/96, Ústí nad Labem, Klíše, PSČ: 400 01, IČ: 272 95 567, DIČ: CZ27295567, spisová značka C 23083 vedená u Krajského soudu v Ústí nad Labem,
zastoupená na základě plné moci ze dne 24.03.2015 společností:
GridServices, s.r.o., se sídlem Plynárenská 499/1, Brno, Zábrdovice, PSČ: 602 00, IČ: 279 35 311, DIČ: CZ27935311, spisová značka C 57165 vedená u Krajského soudu v Brně,
zastoupenou na základě plné moci ze dne 01.06.2017 Julií Sládkovou, vedoucí oddělení správy nemovitého majetku -Morava sever, a plné moci ze dne 13.12.2017 Václavem Malíkem, techníkem správy nemovitého majetku, jako oprávněný z věcného břemene, dále jen „oprávněný",

v tomto znění:

I.

1. Povinný je v souladu s nabývacími tituly uvedenými v části E LV č. 10001 pro obec a k.ú. Prostějov výlučným vlastníkem pozemků p. č. 7977, p.č. 7975, p.č. 7971, p.č. 7972, p.č. 7970, p.č. 7968 a p.č. 7967, vše v k.ú. Prostějov, zapsaných v katastru nemovitostí vedeném Katastrálním úřadem pro Olomoucký kraj, Katastrálním pracovištěm Prostějov, na LV č. 10001 pro obec a k. ú. Prostějov.
2. Oprávněný je vlastníkem plynovodu, včetně jeho součástí, příslušenství, přípojek, opěrných a vytyčovacích bodů, vybudovaného na pozemcích uvedených v odst. 1 tohoto článku v rámci stavby označené jako **„Reko MS Prostějov – Přemyslovka + 2, číslo stavby:7700071201"** (dále jen „plynárenské zařízení").

II.

1. Povinný zřizuje touto smlouvou na částech pozemků uvedených v čl. I odst. 1 této smlouvy vyznačených geometrickým plánem č. 6145-402/2017 ze dne 14.12.2017, který je nedílnou součástí této smlouvy, služebnost spočívající v právu zřídit a provozovat plynárenské zařízení a v právu vstupovat a vjíždět na uvedené pozemky v souvislosti se zřízením, stavebními úpravami, opravami, provozováním a odstraněním plynárenského zařízení (dále též „věcné břemeno") ve prospěch oprávněného.
2. Oprávněný toto právo odpovídající věcnému břemeni přijímá a povinný se zavazuje toto právo strpět.

III.

1. Věcné břemeno dle této smlouvy se zřizuje na dobu neurčitou a úplatně za jednorázovou úhradu ve výši 69.168 Kč (slovy: šedesátdevěttisícjednostošedesátosmkorunčeských) stanovenou dle znaleckého posudku č. 3340-075-2018 zpracovaného společností STATIKUM s.r.o. dne 08.02.2018 navýšenou o daň z přidané hodnoty podle platné sazby ke dni uskutečnění zdanitelného plnění.

[redacted]

2. Základ daně činí 69.168 Kč, sazba daně z přidané hodnoty činí 21 %, vypočtená daň z přidané hodnoty činí 14.525 Kč. Úhrada za zřízení věcného břemene dle této smlouvy včetně daně z přidané hodnoty činí 83.693 Kč (slovy: osmdesáttřitisícšestsetdevadesáttřikorunčeských). Za datum uskutečnění zdanitelného plnění se považuje datum uzavření této smlouvy. Ke dni uskutečnění zdanitelného plnění bude oprávněnému vystaven povinným řádný daňový doklad.
3. Oprávněný se zavazuje zaplatit úhradu za zřízení věcného břemene včetně DPH v celkové výši 83.693 Kč (slovy: osmdesáttřitisícšestsetdevadesáttřikorunčeských) povinnému na jeho účet č. ú. 19-1505517309/0800, variabilní symbol 5017000594, vedený u České spořitelny a.s., pobočka Prostějov, do 14 dnů ode dne podpisu této smlouvy.
4. Pokud k datu uskutečnění zdanitelného plnění budou u povinného naplněny podmínky ustanovení § 106a zákona č. 235/2004 Sb., o dani z přidané hodnoty, ve znění pozdějších předpisů, je oprávněný oprávněn postupovat podle ustanovení § 109a zákona č. 235/2004 Sb., ve znění pozdějších předpisů, tj. zvláštním způsobem zajištění daně. V takovém případě je oprávněný oprávněn uhradit část svého finančního závazku, tedy část sjednané úplaty za zřízení věcného břemene, ve výši vypočtené daně z přidané hodnoty nikoliv na bankovní účet povinného, ale přímo na bankovní účet příslušného správce daně. Tímto bude finanční závazek oprávněného vůči povinnému v části vypočtené výše daně z přidané hodnoty vyrovnaný.
5. Daňový doklad musí obsahovat bankovní spojení povinného zveřejněné správcem daně způsobem umožňující dálkový přístup v registru plátců DPH ve smyslu ustanovení § 109 odst. 2 písm. c) zákona č. 235/2004 Sb., ve znění pozdějších předpisů. Bez této náležitosti nebude daňový doklad oprávněným proplacen a povinný se zavazuje vystavit náhradní daňový doklad obsahující veškeré zákonné náležitosti stanovené zejména v § 29 zákona č. 235/2004 Sb., ve znění pozdějších předpisů, a uvést v něm číslo této smlouvy. Nová doba splatnosti pak začne běžet ode dne doručení náhradního daňového dokladu (faktury).

IV.

1. Veškeré náklady spojené s umístěním, provozováním a zajištěním běžné údržby, provozu a odstraňováním poruch na plynárenském zařízení umístěném na pozemcích uvedených v čl. I odst. 1 této smlouvy se zavazuje hradit oprávněný.
2. Oprávněný je povinen písemně oznámit povinnému prostřednictvím Odboru správy a údržby majetku města Magistrátu města Prostějova každý vstup na jeho pozemky uvedené v čl. I odst. 1 této smlouvy, ke kterému je oprávněn z této smlouvy, a to před vstupem na tyto pozemky nebo bez zbytečného prodlení po vstupu na ně z důvodu odstranění havárie. Tato povinnost se nevztahuje na činnosti, které nejsou spojené s fyzickým zásahem do pozemků uvedených v čl. I odst. 1 této smlouvy.
3. Oprávněný se zavazuje šetřit co nejvíce majetek povinného a v případě výkopových či jiných stavebních prací na pozemcích uvedených v čl. I odst. 1 této smlouvy v souvislosti s výstavbou, údržbou a opravami plynárenského zařízení, uvést pozemky uvedené v čl. I odst. 1 této smlouvy do stavu, v jakém byly před započetím prací, popř. do řádného stavu.
4. V případě porušení některého ze závazků uvedených v odst. 2 a 3 tohoto článku ze strany oprávněného se oprávněný zavazuje zaplatit povinnému náklady spojené s uvedením pozemků uvedených v čl. I. odst. 1 této smlouvy do stavu, v jakém byly před započetím prací, příp. do řádného stavu, a smluvní pokutu ve výši 5.000 Kč v každém jednotlivém případě.
5. Náklady spojené s běžným udržováním pozemků uvedených v čl. I odst. 1 této smlouvy nese povinný.

V.

Oprávněný nabude právo odpovídající věcnému břemeni dle této smlouvy vkladem do katastru nemovitostí vedeného u Katastrálního úřadu pro Olomoucký kraj, Katastrálního pracoviště Prostějov.

VI.

1. Smluvní strany se dohodly, že správní poplatek spojený s podáním návrhu na povolení vkladu práva odpovídajícího věcnému břemeni dle této smlouvy do katastru nemovitostí vedeného u Katastrálního úřadu pro Olomoucký kraj, Katastrálního pracoviště Prostějov, uhradí oprávněný. Oprávněný se zavazuje předat do 14 dnů ode dne podpisu této smlouvy, popř. přiložit při podpisu této smlouvy, kolkové známky v hodnotě správního poplatku povinnému a povinný se zavazuje těmito kolkovými známkami zaplatit správní poplatek spojený s podáním návrhu na povolení vkladu práva dle této smlouvy do katastru nemovitostí.

[redacted]

2. Smluvní strany svými podpisy na této smlouvě potvrzují, že náklady na vyhotovení geometrického plánu, kterým jsou zaměřeny hranice věcného břemene dle této smlouvy, a náklady na zpracování znaleckého posudku na ocenění věcného břemene dle této smlouvy byly uhrazeny oprávněným.

VII.

O uzavření této smlouvy rozhodl v souladu se zákonem č. 128/2000 Sb., o obcích (obecní zřízení), ve znění pozdějších předpisů, Odbor správy a údržby majetku města Magistrátu města Prostějova dne 09.01.2015 rozhodnutím č. 2015/15. Působnost rozhodovat o tomto právním jednání svěřila Odboru správy a údržby majetku města Magistrátu města Prostějova Rada města Prostějova na své schůzi konané dne 04.02.2014 usnesením č. 4126.

VIII.

1. Tato smlouva je vyhotovena v pěti vyhotoveních majících platnost originálu.
2. Všechny podepsané stejnopisy této smlouvy budou spolu se dvěma podepsanými návrhy na vklad v držení povinného.
3. Povinný předloží podepsanou smlouvu o zřízení věcného břemene v jednom vyhotovení Katastrálnímu úřadu pro Olomoucký kraj, Katastrálnímu pracovišti Prostějov, spolu s návrhem na vklad práva odpovídajícího věcnému břemeni dle této smlouvy do katastru nemovitostí, a to ve lhůtě do 10 pracovních dnů po připsání úhrady za zřízení věcného břemene dle této smlouvy na účet povinného a předání kolkové známky v hodnotě správního poplatku oprávněným povinnému.
4. Oprávněný obdrží po podání návrhu na vklad práva odpovídajícího věcnému břemeni dle této smlouvy do katastru nemovitostí ze strany povinného jedno vyhotovení této smlouvy a tři vyhotovení této smlouvy včetně návrhu na vklad opatřeného podacím razítkem Katastrálního úřadu pro Olomoucký kraj, Katastrálního pracoviště Prostějov, si ponechá povinný.

IX.

Smluvní strany se vzájemně dohodly, že v případě, že úhrada za zřízení věcného břemene dle čl. III této smlouvy nebude připsána na účet povinného a kolkové známky v hodnotě správního poplatku nebudou předány povinnému ve lhůtě do 1 měsíce (povinnost je do 14 dnů) ode dne podpisu této smlouvy, má povinný právo od této smlouvy jednostranně odstoupit. Odstoupení povinného od této smlouvy je účinné dnem doručení odstoupení od smlouvy oprávněnému.

X.

1. Pokud není v této smlouvě výslovně uvedeno jinak, řídí se vzájemné smluvní vztahy účastníků této smlouvy příslušnými ustanoveními zákona č. 89/2012 Sb., občanský zákoník, ve znění pozdějších předpisů, (vyjma ustanovení § 1267 a § 1268), a zákona č. 458/2000 Sb., o podmínkách podnikání a o výkonu státní správy v energetických odvětvích a o změně některých zákonů (energetický zákon), ve znění pozdějších předpisů.
2. Jakékoliv změny nebo doplňky této smlouvy lze činit jen písemnou dohodou obou smluvních stran.
3. Smluvní strany shodně prohlašují, že si tuto smlouvu před jejím podpisem přečetly a že byla uzavřena dobrovolně, po vzájemném projednání, na základě jejich pravé a svobodné vůle, určitě, vážně a srozumitelně, nikoliv pod nátlakem nebo v tísni za nápadně nevýhodných podmínek.
4. Smluvní strany souhlasí s obsahem této smlouvy a na důkaz toho připojují níže své vlastnoruční podpisy.
5. Registr smluv
   Tato smlouva podléhá uveřejnění v registru smluv dle zákona číslo 340/2015 Sb., o zvláštních podmínkách účinnosti některých smluv, uveřejňování těchto smluv a o registru smluv (zákon o registru smluv), ve znění pozdějších předpisů (dále jen „**zákon o registru smluv**").
   Smlouvu bez zbytečného odkladu, nejpozději do 30 dnů od uzavření smlouvy, uveřejní povinný (dále jen „**strana povinná**"). Při uveřejnění je strana povinná povinna postupovat tak, aby nebyla ohrožena doba zahájení plnění ze smlouvy, pokud si ji smluvní strany sjednaly, případně vyplývá-li z účelu smlouvy. Pro případ potřeby opravy uveřejněné smlouvy nebo metadat smlouvy je smluvními stranami ujednáno, že tyto opravy bude povinna uveřejnit strana povinná. Pro uveřejnění opravy platí ustanovení tohoto článku o uveřejnění obdobně.

[redacted]

GasNet, s.r.o./GridServices, s.r.o., i strana povinná prohlašují, že tato smlouva neobsahuje obchodní tajemství, jež by nebylo možné uveřejnit.
Strana povinná zajistí, aby při uveřejnění této smlouvy nebyly uveřejněny informace, které nelze uveřejnit podle platných právních předpisů (osobní údaje zaměstnanců GasNet, s.r.o./GridServices, s.r.o., pracovní pozice a jejich emailové adresy a tel. čísla) a dále, aby byly znečitelněny podpisy osob zastupujících smluvní strany.
Tato smlouva nabývá účinnosti dnem uveřejnění v registru smluv v souladu s § 6 odst. 1 zákona o registru smluv, není-li smluvními stranami sjednáno datum pozdější.
Smluvní strany považují ve vztahu k registru smluv práva a povinnosti upravené v tomto článku za postup odpovídající péči řádného hospodáře. Strany se zavazují informovat se vzájemně bez zbytečného odkladu pro případ nesplnění jakékoliv povinnosti v tomto článku sjednané.

V Prostějově dne 17. 07. 2018 .....

V Ostravě dne 28. 06. 2018 .....

za **Statutární město Prostějov**:

[redacted]

Mgr. Jiří Pospíšil
náměstek primátorky
Statutárního města Prostějova

za společnost **GasNet, s.r.o.**:

[redacted]

Julie Sládková
vedoucí oddělení správy nemovitého majetku-Morava sever
společnosti GridServices, s.r.o.

[redacted]

Václav Malík
technik správy nemovitého majetku
společnosti GridServices, s.r.o.

[redacted]

[redacted]

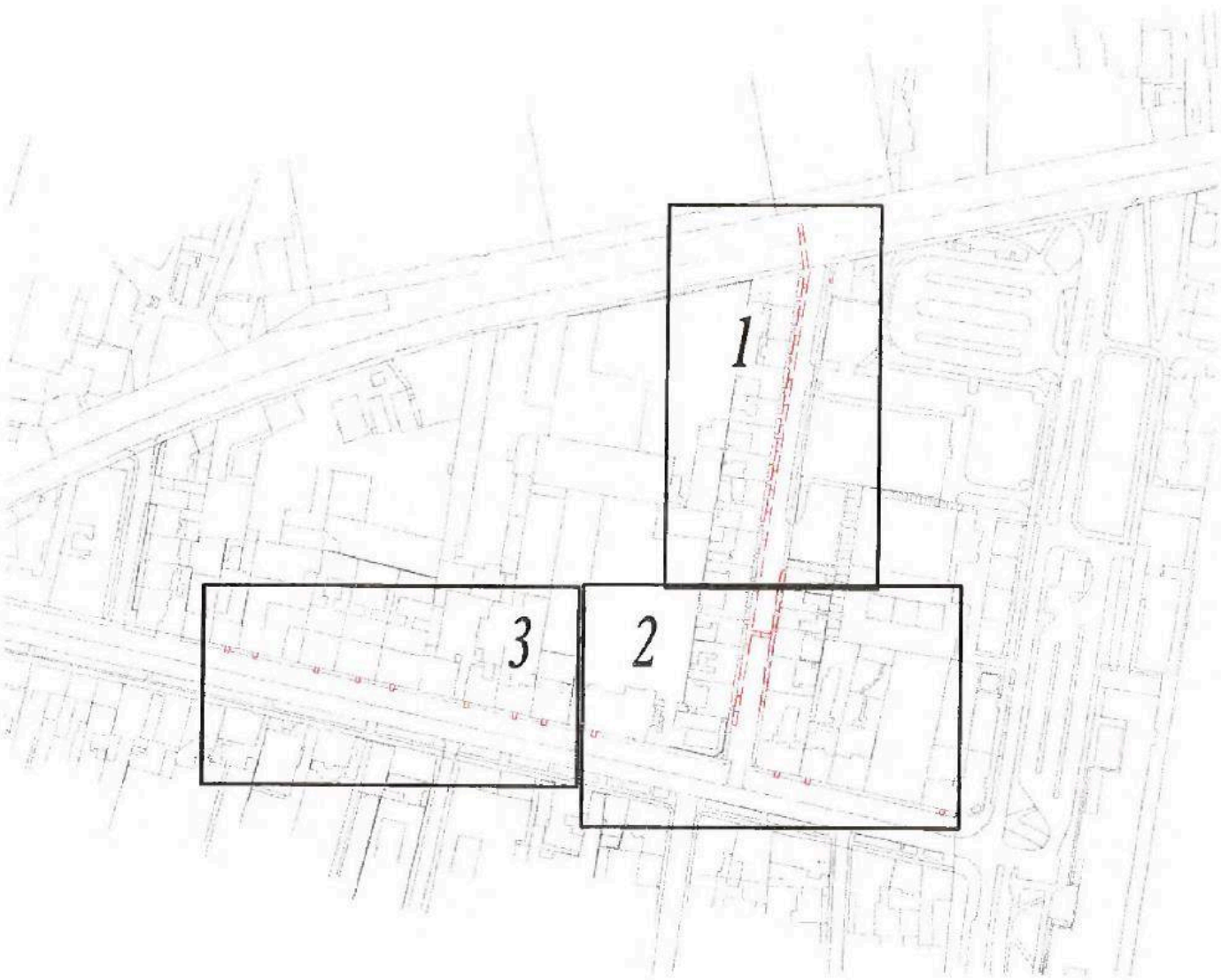

GEOMETRICKÝ PLÁN **pro** ***vymezení rozsahu věcného břemene k části pozemku***	Geometrický plán ověřil úředně oprávněný zeměměřický inženýr: Jméno,příjmení: *Ing. Henrich Molnár* Číslo položky seznamu úředně oprávněných zeměměřických inženýrů: *2466/2009* Dne: *14.12.2017* Číslo: *450 / 2017* Náležitostmi a přesností odpovídá právním předpisům	Stejnopis ověřil úředně oprávněný zeměměřický inženýr: Jméno,příjmení: Ing. Henrich Molnár Číslo položky seznamu úředně oprávněných zeměměřických inženýrů: 2466/2017 Dne: 05/01/2018 Číslo: 2/2018 Tento stejnopis odpovídá geometrickému plánu v elektronické podobě uloženému v dokumentaci katastrálního úřadu
Vyhotovitel: *1.Geo, spol. s r.o.* *Hradební 6, Prostějov 796 01* *tel: 582 343 515, IČ:01573161*	Katastrální úřad souhlasí s očíslováním parcel. KÚ pro Olomoucký kraj KP Prostějov Ing. Jaromír Šašinka PGP-1752/2017-709 2017.12.22 11:56:05 CET	Ověření stejnopisu geometrického plánu v listinné podobě. [redacted]
Číslo plánu: *6145-402/2017*		
Okres: *Prostějov*		
Obec: *Prostějov*		
Kat. území: *Prostějov*		
Mapový list: *Prostějov 2-6/33.2-7/11.3-6/44*		
Dosavadním vlastníkům pozemků byla poskytnuta možnost seznámit se v terénu s průběhem navrhovaných nových hranic, které byly označeny předepsaným způsobem:		

VÝKAZ DOSAVADNÍHO A NOVÉHO STAVU ÚDAJŮ KATASTRU NEMOVITOSTÍ

Dosavadní stav				Nový stav											
									Porovnání se stavem evidence právních vztahů						
značení pozemku rc. číslem	Výměra parcely		Druh pozemku / Způsob využití	Označení pozemku parc. číslem	Výměra parcely		Druh pozemku / Způsob využití	Typ stavby / Způsob využití	Způs. urč. výměr	Díl přechází z pozemku označeného v		Číslo listu vlastnictví	Výměra dílu		Označení dílu
	ha	m^2			ha	m^2				katastru nemovitostí	dřívější poz. evidenci		ha	m^2	
7967										7967		10001			
7968										7968		10001			
7970										7970		10001			
7971										7971		10001			
7972										7972		10001			
7975										7975		10001			
7976										7976		10580			
7977										7977		10001			

Druh věcného břemene: dle listiny

Oprávněný: dle listiny

Seznam souřadnic (S-JTSK)

Číslo bodu	Souřadnice pro zápis do KN Y	X	Kód kvality	Poznámka	Číslo bodu	Souřadnice pro zápis do KN Y	X	Kód kvality	Poznámka
1681-14	557448,91	1133911,35	3		142	557470,67	1133952,57	3	
2126-157	557467,92	1133932,64	3		143	557465,89	1133932,66	6	
2126-162	557458,12	1133868,29	3		144	557467,89	1133932,42	3	
2126-292	557470,59	1133952,00	3		145	557466,19	1133934,68	6	
2126-307	557454,96	1133846,99	3		146	557468,19	1133934,43	3	
2126-308	557454,81	1133847,01	3		147	557465,06	1133927,06	6	
2126-435	557470,79	1133951,97	3		148	557467,04	1133926,75	3	
2127-260	557453,27	1133939,96	3		149	557465,36	1133929,08	6	
2127-261	557453,10	1133939,99	3		150	557467,34	1133928,77	3	
2127-329	557448,73	1133911,39	3		151	557462,99	1133913,15	6	
2816-1738	557428,62	1133776,19	6		152	557464,93	1133912,76	3	
2816-1739	557428,32	1133776,25	6		153	557463,29	1133915,17	6	
26	557473,13	1133981,37	6		154	557465,24	1133914,77	3	
32	557456,57	1133870,01	6		155	557461,35	1133902,15	6	
58	557456,27	1133868,00	6		156	557463,27	1133901,82	3	
62	557455,18	1133860,66	6		157	557461,65	1133904,18	6	
87	557471,18	1133981,57	3		158	557463,58	1133903,85	3	
88	557454,88	1133858,63	6		159	557459,11	1133887,09	6	
89	557470,11	1133973,92	3		160	557461,00	1133886,92	3	
90	557466,49	1133952,18	3		161	557459,41	1133889,12	6	
91	557453,39	1133848,64	6		162	557461,31	1133888,95	3	
92	557463,93	1133933,97	3		163	557455,98	1133868,03	3	
93	557453,09	1133846,61	6		164	557458,05	1133867,79	3	
94	557460,83	1133914,57	3		165	557456,27	1133870,04	3	
95	557452,01	1133839,34	6		166	557458,35	1133869,80	3	
96	557457,02	1133888,37	3		167	557454,66	1133858,65	3	
97	557454,03	1133869,30	3		168	557456,73	1133858,48	3	
98	557452,73	1133859,91	3		169	557454,96	1133860,68	3	
99	557450,82	1133848,02	3		170	557457,02	1133860,51	3	
100	557451,71	1133837,33	6		171	557452,75	1133846,67	3	
101	557447,58	1133826,93	3		172	557454,85	1133846,32	3	
102	557450,24	1133827,47	6		173	557453,06	1133848,70	3	
103	557443,06	1133797,54	3		174	557455,02	1133848,36	3	
104	557441,19	1133784,49	3		175	557451,37	1133837,37	3	
105	557439,57	1133772,97	3		176	557453,50	1133837,12	3	
106	557442,74	1133750,47	3		177	557451,67	1133839,38	3	
107	557449,94	1133825,45	6		178	557453,79	1133839,14	3	
108	557443,21	1133749,24	3		179	557449,50	1133825,54	3	
109	557447,85	1133811,40	6		180	557451,73	1133825,07	3	
110	557447,55	1133809,37	6		181	557449,81	1133827,56	3	
111	557445,88	1133798,15	6		182	557452,04	1133827,09	3	
112	557445,58	1133796,13	6		183	557447,03	1133809,45	3	
113	557443,94	1133785,12	6		184	557449,30	1133809,12	3	
114	557443,64	1133783,10	6		185	557447,34	1133811,47	3	
115	557442,13	1133769,87	6		186	557449,60	1133811,14	3	
116	557440,06	1133769,50	6		187	557444,99	1133796,22	3	
117	557442,40	1133767,94	6		188	557447,35	1133795,87	3	
118	557443,88	1133757,47	6		189	557445,30	1133798,24	3	
119	557441,81	1133757,06	6		190	557447,65	1133797,89	3	
120	557450,54	1133909,59	3		191	557443,13	1133783,18	3	
121	557460,34	1133975,11	3		192	557445,40	1133782,84	3	
127	557441,69	1133772,97	3		193	557443,41	1133785,20	3	
128	557444,76	1133751,25	3		194	557445,71	1133784,86	3	
130	557445,29	1133749,56	3		195	557429,65	1133776,62	3	
132	557473,10	1133979,33	3		196	557428,40	1133776,74	6	
134	557473,32	1133981,35	3		197	557429,45	1133774,58	3	
135	557472,34	1133974,68	3		198	557428,43	1133774,68	6	
136	557474,21	1133974,51	3		199	557455,41	1133938,92	3	
137	557472,03	1133972,65	3		200	557464,46	1133937,64	3	
138	557473,89	1133972,49	3		201	557455,74	1133940,95	3	
139	557468,59	1133950,83	6		202	557464,75	1133939,68	3	
140	557470,58	1133950,52	3		207	557455,99	1133953,01	3	
141	557468,89	1133952,85	6		208	557455,36	1133951,73	3	

Seznam souřadnic (S-JTSK)

Číslo bodu	Souřadnice pro zápis do KN Y	X	Kód kvality	Poznámka	Číslo bodu	Souřadnice pro zápis do KN Y	X	Kód kvality	Poznámka
213	557449,37	1133911,52	3		266	557453,26	1134005,29	3	
215	557460,63	1133974,95	3		267	557452,61	1134002,50	3	
217	557458,14	1133957,39	3		268	557536,77	1133987,50	3	
218	557458,39	1133956,15	3		269	557536,14	1133984,57	3	
219	557458,01	1133952,43	3		270	557538,79	1133987,06	3	
220	557457,34	1133951,09	3		271	557538,16	1133984,14	3	
224	557453,15	1133922,75	3		272	557560,52	1133982,24	3	
226	557451,26	1133909,95	3		273	557559,84	1133979,27	3	
227	557459,66	1133975,48	3		274	557562,52	1133981,78	3	
228	557458,38	1133975,66	3		275	557561,84	1133978,84	3	
229	557458,36	1133973,61	3		276	557574,50	1133979,30	3	
230	557458,08	1133973,65	3		277	557573,75	1133976,17	3	
234	557456,12	1133957,04	3		278	557576,50	1133978,82	3	
235	557455,59	1133957,00	3		279	557575,77	1133975,74	3	
236	557456,20	1133954,99	3		280	557596,90	1133974,32	3	
237	557455,28	1133954,93	3		281	557596,44	1133971,34	3	
238	557453,54	1133940,28	3		282	557598,94	1133974,00	3	
239	557453,32	1133940,30	3		283	557598,46	1133970,90	3	
240	557453,24	1133938,26	3		284	557631,71	1133966,72	3	
241	557452,83	1133938,31	3		285	557631,11	1133963,71	3	
242	557452,25	1133931,06	3		286	557633,73	1133966,32	3	
243	557451,68	1133931,12	3		287	557633,12	1133963,27	3	
244	557451,96	1133929,04	3		288	557648,17	1133963,10	3	
245	557451,36	1133929,11	3		289	557647,44	1133960,14	3	
246	557451,25	1133924,01	3		290	557650,17	1133962,60	3	
247	557450,59	1133924,06	3		291	557649,45	1133959,69	3	
248	557450,95	1133921,98	3		292	557667,79	1133958,85	3	
249	557450,29	1133922,03	3		293	557666,98	1133956,51	3	
251	557448,76	1133911,58	3		294	557666,91	1133955,87	3	
252	557450,14	1133909,39	3		295	557669,73	1133958,19	3	
253	557448,62	1133909,56	3		296	557669,00	1133956,05	3	
254	557373,47	1134022,98	3		297	557668,93	1133955,43	3	
255	557372,64	1134020,21	3		298	557696,75	1133952,43	3	
256	557375,45	1134022,40	3		299	557695,92	1133949,47	3	
257	557374,67	1134019,78	3		300	557698,73	1133951,87	3	
258	557437,15	1134008,96	3		301	557697,93	1133949,02	3	
260	557436,53	1134006,02	3		302	557709,44	1133949,58	3	
261	557439,11	1134008,32	3		303	557708,82	1133946,62	3	
263	557438,54	1134005,57	3		304	557711,46	1133949,16	3	
264	557451,26	1134005,75	3		305	557710,83	1133946,19	3	
265	557450,60	1134002,93	3						

grafická příloha č. 1

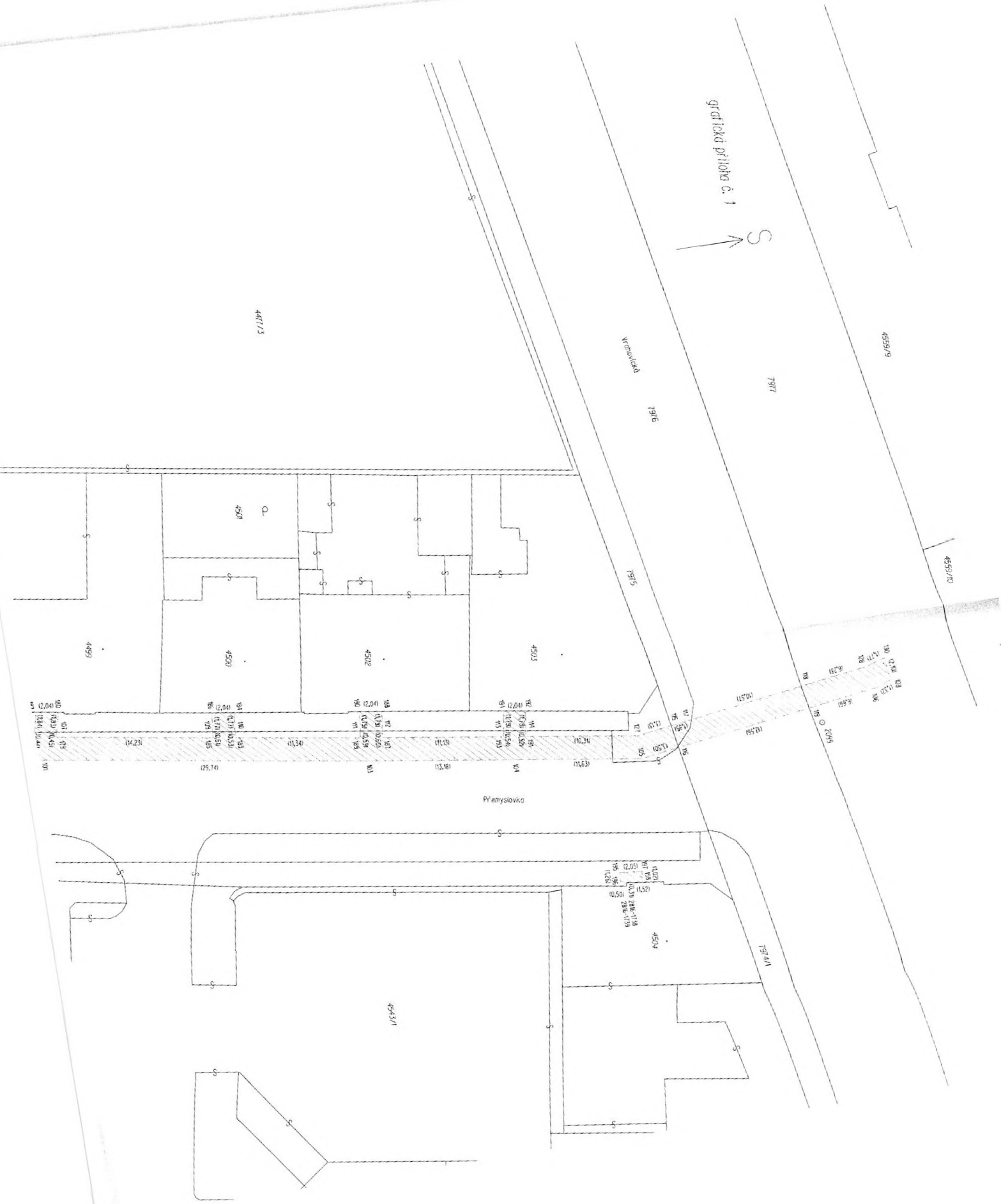

4498
4497
4496
4495
4494
4493
4492
4491
4476/2
4477/4
4485
4486/1
4543/2
4543/3
4539/1
4540/1
4516/2
4518
7972
7971
7970
Průmyslová

4498
4490
4489
4488
4487
4486/2
4486/1
4518
4519
4520
4521
4522
4523/1
4523/2
4525/2
4525/3
4524/2
4525/1
4524/1
4540/5
4540/8
4540/9
4540/10
4540/6
4540/7
7971
7972
7970
Přemyslovka
1968
2112

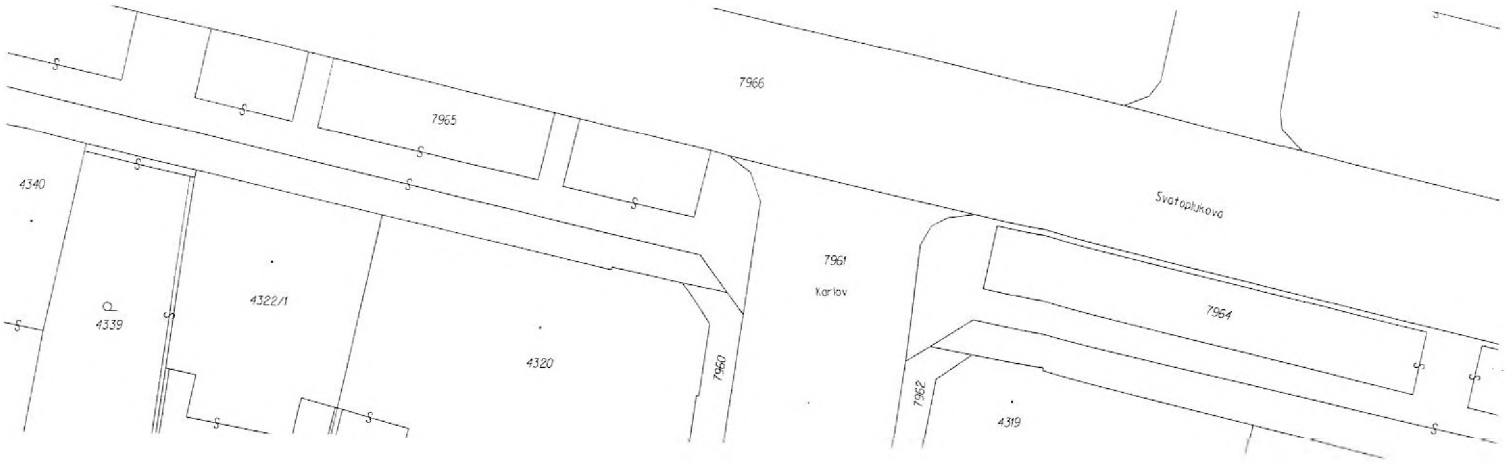
7966
7965
Svatoplukova
4340
7961
Karlov
4322/1
7964
4339
4320
7960
7962
4319

4535
4538
4537
4536
4540/1
4535
4527/14
4527/12
4527/13
4527/9
4527/10
4527/8
4527/11
4528
4530

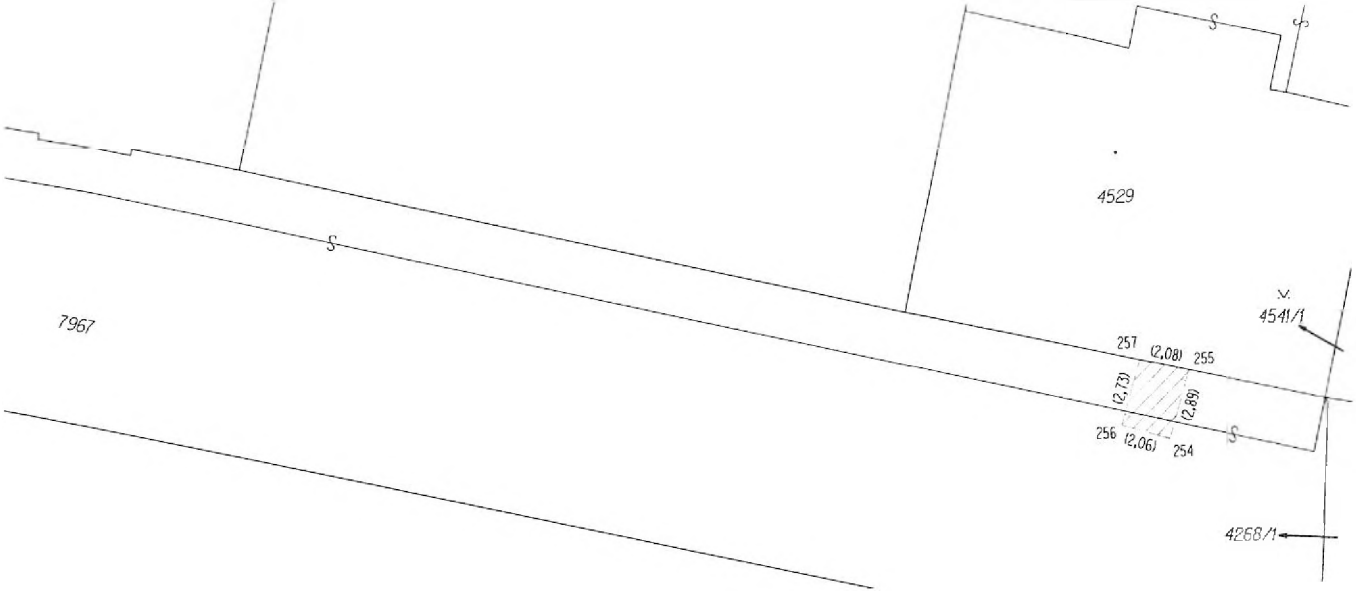
4529
7967
4541/1
257
(2,08)
255
(2,73)
(2,89)
256
(2,06)
254
4268/1

4467
4469
4472/6
4472/7
4472/8
4481
4472/2
4472/4
4472/1
4480
4483
4468
4470
4471
4472/9
4478
4482
4484
7968
579
Svatoplukova
7966
7965
4355
4356
1519

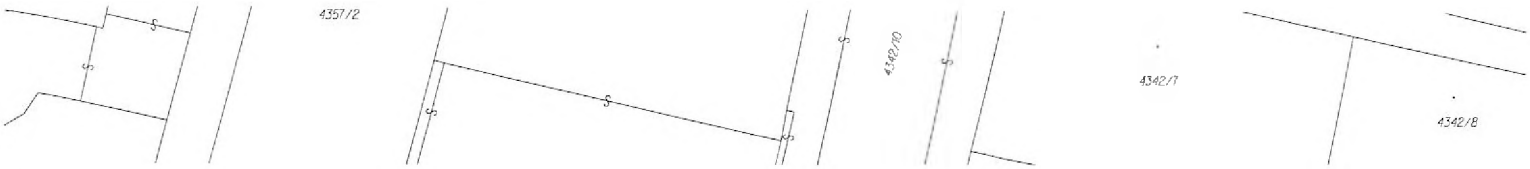
4357/2
4342/10
4342/7
4342/8

afická příloha č. 3

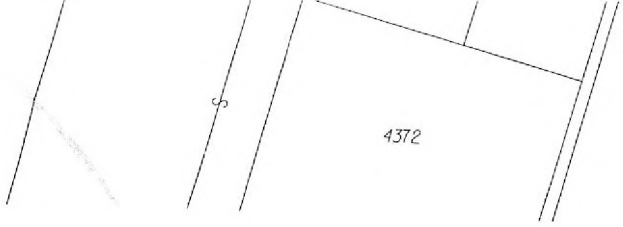
4372

4358/2
4357/2