



Smlouva o budoucí smlouvě o zřízení služebnosti

uzavřená podle ustanovení § 1785 ve spojení s § 1257 a násl. zákona č. 89/2012 Sb., občanský zákoník, v platném znění a zákona č. 458/2000 Sb. § 25 odst. 4, o podmínkách podnikání a o výkonu státní správy v energetických odvětvích a o změně některých zákonů (energetický zákon)

mezi těmito smluvními stranami:

Kraj Vysočina, se sídlem v Jihlavě, Žižkova 57, 587 33 Jihlava
zastoupený hejtmánem kraje MUDr. Jiřím Běhounkem
k podpisu smlouvy pověřen Ing. Martin Kukla, náměstek hejtmána pro oblast ekonomiky a majetku
IČ: 708 90 749
DIČ: CZ70890749
na straně budoucího povinného ze služebnosti

a

E.ON Distribuce, a.s., se sídlem F. A. Gerstnera 2151/6, 370 01 České Budějovice
IČ: 280 85 400
DIČ: CZ28085400

zapsaná v Obchodním rejstříku vedeném Krajským soudem v Českých Budějovicích, odd. B, vložka 1772

zastoupena na základě Plné moci ze dne 12. 3. 2009 společností

E.ON Česká republika, s.r.o. se sídlem F. A. Gerstnera 2151/6, 370 01 České Budějovice

IČ: 257 33 591

DIČ: CZ25733591

zapsané v obch. rejstříku Krajského soudu v Českých Budějovicích, oddíl C, č. vložky 15066 jednající na základě plné moci ze dne 9. 1. 2018 dvěma pověřenými zaměstnanci:

Ing. Ladislavem Řepou, Senior technikem rozvoje a výstavby a

Ing. Filipem Novotným, Technikem výstavby a obnovy DS

na straně budoucího oprávněného ze služebnosti

takto:

Článek I.
Předmět smlouvy

1. Budoucí povinný ze služebnosti je na základě smlouvy o bezúplatném převodu podle § 22 zákona č. 219/2000 Sb., ze dne 28. 12. 2010 s právními účinky vkladu práva ke dni 6. 1. 2011 výhradním vlastníkem pozemku par. č 2951/1 v katastrálním území Jámy a obci Jámy (dále jen „pozemek“). Předmětný pozemek je zapsán u Katastrálního úřadu pro Vysočinu, katastrální pracoviště Žďár nad Sázavou v katastru nemovitostí pro uvedené k. ú. a obec na LV 227.
2. Budoucí oprávněný ze služebnosti má v úmyslu vybudovat a provozovat na pozemku stavbu „Jámy - přípojka NN, hřbitov“ (dále jen „stavba“). Rozsah a umístění stavby je orientačně vyznačen nákresem trasy na snímku mapy, který tvoří nedílnou součást této smlouvy.

3. Budoucí povinný ze služebnosti souhlasí se stavbou na pozemku. Při realizaci stavby je budoucí oprávněný ze služebnosti povinen šetřit majetek vlastníka pozemku. Dále se zavazuje, že výkopové práce a uvedení pozemku do původního stavu budou realizovány v souladu s právními předpisy upravujícími ochranu přírody a krajiny.
4. Budoucí oprávněný ze služebnosti se výslovně zavazuje, že do 90 dnů ode dne vydání kolaudačního souhlasu nebo předávacího protokolu od příslušné příspěvkové organizace předloží budoucímu povinnému geometrický plán, kterým bude služebnost zaměřena. Geometrický plán se nesmí významně odchýlit od snímku mapy, do kterého byl zakreslen rozsah a umístění stavby. Budoucí oprávněný i budoucí povinný se touto smlouvou zavazují, že neprodleně po předložení geometrického plánu přistoupí k uzavření smlouvy o zřízení služebnosti, jejíž podstatné náležitosti jsou uvedeny v článku II. této smlouvy. Nedodržení této lhůty nemá za následek zánik práva na uzavření smlouvy o zřízení služebnosti.

Článek II.

Podstatné náležitosti smlouvy o zřízení služebnosti

1. Smluvní strany se dohodly, že smlouvou o zřízení služebnosti bude zřízena služebnost užívání pozemku, ve prospěch oprávněného, spočívající ve zřízení a provozování stavby na pozemku.
2. Oprávněný ze služebnosti má v souvislosti se zřízením a provozem stavby právo vstupovat a vjíždět na pozemek, uvedený v čl. I. odst. 1. této smlouvy, za účelem prohlídky a údržby stavby. Rozsah služebnosti bude stanoven geometrickým plánem, který na svůj náklad pořídí oprávněný. Uvedený geometrický plán bude nedílnou součástí smlouvy o zřízení služebnosti.
3. Oprávněný právo odpovídající služebnosti přijme a vlastník pozemku bude povinen toto právo strpět.
4. Služebnost se sjednává úplatně.
Výše úplaty za zřízení služebnosti vyplývá ze způsobu zásahu do majetku Kraje Vysočina a její výše se bude řídit Pravidly Rady Kraje Vysočina pro zřizování služebností na majetku Kraje Vysočina. Celková částka bude určena na základě rozsahu dotčení pozemku dle geometrického plánu a sazby podle Pravidel, platných ke dni uzavření smlouvy o zřízení služebnosti.
5. Správní poplatek za vklad práva odpovídajícího služebnosti uhradí oprávněný.
6. Služebnost bude sjednána na dobu, po kterou bude oprávněným provozována stavba na pozemku vlastníka. V případě, že oprávněný ze služebnosti převede tuto stavbu na jiného vlastníka, vyjma případu přeměny oprávněného jako právnické osoby, je oprávněný povinen do 30 dnů ode dne převodu oznámit povinnému nového vlastníka stavby.
7. Oprávněný a povinný následně uzavřou dohodu o zrušení služebnosti s tím, že náklady související se zrušením služebnosti hradí oprávněný.
8. O uzavření smlouvy o zřízení služebnosti, ve prospěch oprávněného spočívající ve zřízení, provozování a údržbě stavby v rozsahu zaměřeném geometrickým plánem, bude v souladu s ustanovením § 59 odst. 3 zákona č. 129/2000 Sb., o krajích, v platném znění rozhodovat usnesením Rada Kraje Vysočina.

9. Smluvní strany berou na vědomí, že právo odpovídající služebnosti nabude oprávněný vkladem práva s právními účinky k okamžiku podání návrhu na vklad do katastru nemovitostí u Katastrálního úřadu pro Vysočinu, katastrálního pracoviště Žďár nad Sázavou.

Článek III.

Povinnosti budoucího oprávněného při zřízení, provozování a údržbě stavby

1. Budoucí oprávněný se zavazuje písemně, v souladu se zákonem, oznámit příslušné příspěvkové organizaci, která majetek užívá, každý zásah a účel zásahu na pozemku budoucího povinného, ke kterému je oprávněn z této smlouvy a šetřit co nejvíce jeho majetek. Pokud z důsledku existence služebnosti vznikne výstavbou, údržbou a opravami stavby, ze strany budoucího oprávněného, ale i nezávisle, tj. provozní závadou, straně vlastníka zatěžované nemovitosti škoda a znehodnocení pozemku, ponese náklady na jejich odstranění budoucí oprávněný, případně zajistí nápravu v plném rozsahu.
2. Budoucí oprávněný se zavazuje, že stavba bude vybudována dle schválené projektové dokumentace.
3. V případě, že nebude budoucím oprávněným ze služebnosti do tří let od podpisu této smlouvy započata stavba, uvedená v článku I. bod 2., na uvedeném pozemku, ruší se tato smlouva o budoucí smlouvě o zřízení služebnosti od samého počátku.

Článek IV.

Závěrečná ustanovení

1. Skutečnosti ve smlouvě blíže nespecifikované se řídí příslušnými ustanoveními zákona č. 89/2012 Sb., občanský zákoník, v platném znění.
2. Tato smlouva je vyhotovena ve 4 stejnopisech, z nichž po dvou výtiscích je určeno pro budoucího oprávněného a budoucího povinného.
3. Podpisem smlouvy o budoucí smlouvě o zřízení služebnosti oběma smluvními stranami vzniká budoucímu oprávněnému právo realizovat uvažovanou stavbu na pozemku.
4. O uzavření smlouvy o budoucí smlouvě o zřízení služebnosti bylo v souladu s ustanovením § 59 odst. 3 zákona č. 129/2000 Sb., o krajích, ve znění pozdějších předpisů rozhodnuto usnesením Rady Kraje Vysočina 1203/19/2018/RK dne 26. 6. 2018.
5. Smluvní strany této smlouvy prohlašují, že si smlouvu o budoucí smlouvě o zřízení služebnosti přečetly, že je uzavírána po vzájemném projednání, podle jejich pravé a svobodné vůle, určitě, vážně a srozumitelně, nikoli v tísní ani za nápadně nevýhodných podmínek. Na důkaz toho připojují podpisy svých zástupců.
6. Smlouva o budoucí smlouvě o zřízení služebnosti nabývá platnosti dnem podpisu smlouvy.
7. Budoucí oprávněný ze služebnosti výslovně souhlasí se zveřejněním celého textu smlouvy včetně podpisů v informačním systému veřejné správy – Registru smluv.

OM 650/2018

NM-1030045333/002/EMO

8. Smluvní strany se dohodly, že zákonnou povinnost dle § 5 odst. 2 zákona o registru smluv splní Kraj Vysočina.

V *K. Kukla a M. Kukla* dne *9.7.2018*
.....
Za budoucího oprávněného

V Jihlavě dne *17. 07. 2018*
.....
Za budoucího povinného


Kraj Vysočina
Žižkova 57, 587 33 Jihlava

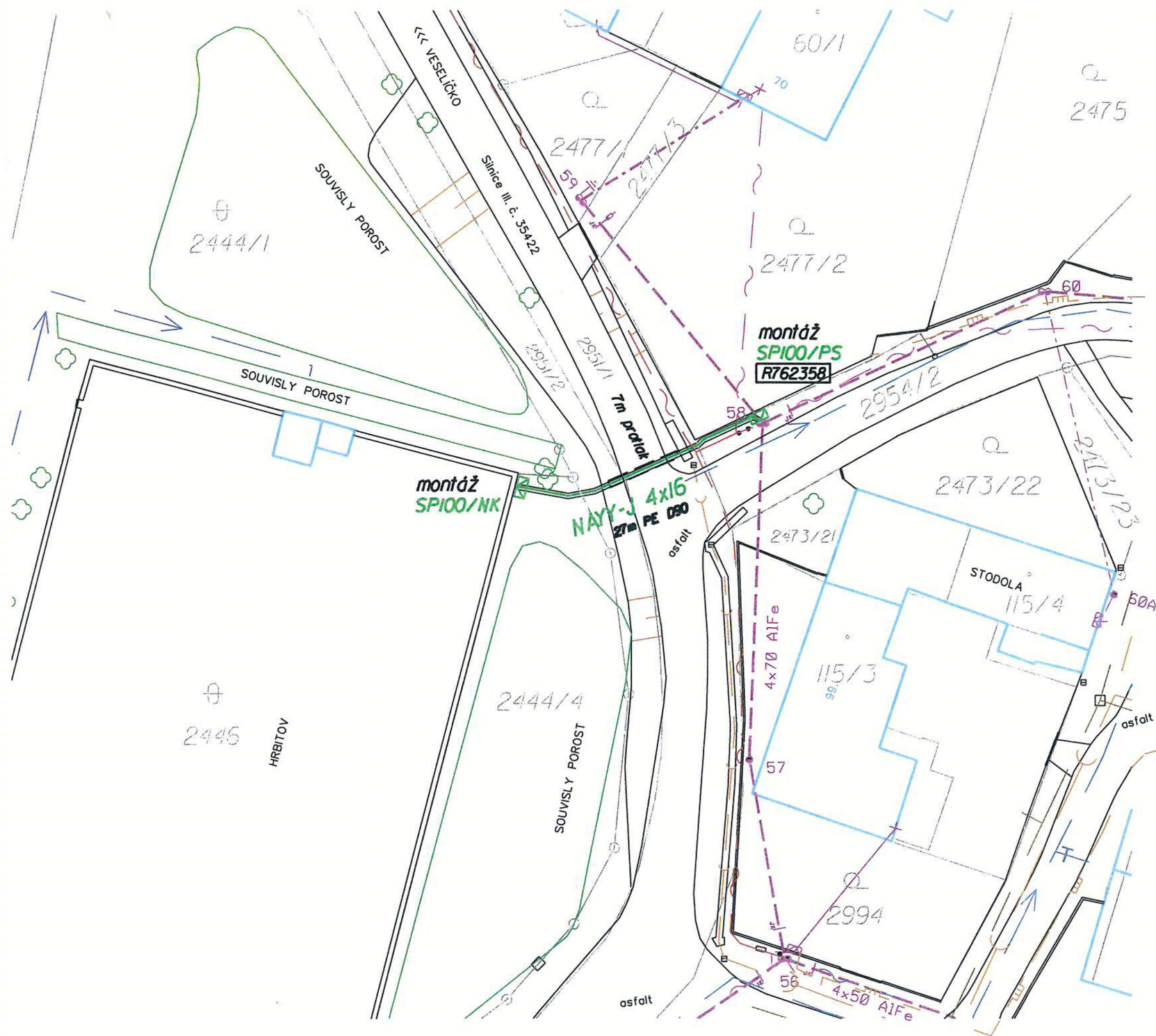
[Signature]
.....
E.ON Česká republika, s.r.o.
Ing. Ladislav Řepa
Senior technik rozvoje a výstavby

[Signature]
.....
Ing. Filip Novotný
technik výstavby a obnovy DS

[Signature]
.....
Ing. Martin Kukla
náměstek hejtmana pro oblast
ekonomiky a majetku

e-on
E.ON Česká republika, s.r.o.
F. A. Gerstnera 2151/6
České Budějovice 7
370 01 České Budějovice

023

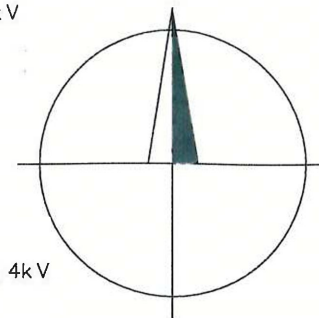


LEGENDA NAVRHOVANÉHO VEDENÍ

-  navrhovaná kabelová přípojka NN 0,4kV
-  navrhovaná kabelová chránička
-  navrhované přípojkové skříňe

LEGENDA STÁVAJÍCÍHO VEDENÍ

-  stávající pojistková skříň
-  stávající venkovní přípojka NN 0,4kV
-  stávající venkovní vedení NN 0,4kV
-  stávající betonové sloupy NN
-  stávající uzemnění
-  stávající sdělovací kabelové vedení (CETIN, a.s.)
-  stávající sdělovací venkovní vedení (CETIN, a.s.)
-  stávající vodovod (VAS a.s.)
-  stávající dešť. kanalizace (obec)
-  stávající kanalizace (VAS a.s.)
-  stávající plynovod STL (GridServices)



■ PŘED ZAHÁJENÍM ZEMNÍCH PRACÍ PROVÉST V DOTČENÉM PROSTORU VYTÝČENÍ STÁVAJÍCÍCH PODZEMNÍCH ZAŘÍZENÍ

Rozvodná soustava nn : 3 PEN ~50Hz 400V, TN-C

Ochrana před úrazem el.proudem dle PNE 33 0000-1 (5.vydání)

ZÁKLADNÍ OCHRANA

- do inad 1000V POLOHOU (dle 3.2.2.1)
- ZÁBRANOU (dle 3.2.2.2)
- KRYTY NEBO PŘEPÁŽKAMI (dle 3.2.2.3)
- IZOLACÍ ŽIVÝCH ČÁSTÍ (dle 3.2.2.4)

OCHRANA PŘI PORUŠE


- do 1000V IZOLACÍ (dle 3.3.2.1)
- AUTOMATICKÝM ODPOJENÍM OD ZDROJE (dle 3.3.3)
- nad 1000V ZEMĚNÍM (dle 3.4.3.1)

Vnější vlivy působící na rozvodná zařízení distribuční a přenosové soustavy

stanovuje PNE 330000-2, tab.5 a 6

Prostory z hlediska úrazu el. proudem normální a nebezpečné

Dle Pravidel rady kraje Vysočina pro zřizování věcných břemen na majetku kraje Vysočina byla hodnota úhrady za zřízení věcného břemene určena takto:
 Silniční pozemky, komunikace a vozovky - protlak pod komunikací v délce 6m.
 8 x 400 = 3.200,- Kč bez DPH

VYPRACOVAL:	Bc. Vít KARÁSEK	ZOOP. PROJEKTANT:	ING. MACHÁČEK	 592 31 Nové Město na Moravě Vratislavovo nám. 115	
MÍSTO STAVBY:	JÁMY	KRAJ:	VYSOČINA		
STAVEBNÍK:	E.ON Distribuce, a.s., F.A.GERSTNERA 2151/6, 370 49 Č. BUDĚJOVICE				
NAZEV STAVBY:	JÁMY: přípojka NN, hřbitov				
ČÍSLO STAVBY:	1030045333			NAZEV SOUBORU:	DP13118.dgn
DATUM:	05/2018			FORMAT:	A3
MĚRÍTKO:	1:500			ČÍŠ. VÝKRESU:	
OBSAH VÝKRESU:				SITUACE PROJEKTOVANÉHO VEDENÍ	