



Smlouva o zřízení služebnosti

uzavřená podle ustanovení § 1257 a násl. zákona č. 89/2012/Sb., občanský zákoník, v platném znění a zákona č. 458/2000 Sb. § 25 odst. 4, o podmínkách podnikání a o výkonu státní správy v energetických odvětvích a o změně některých zákonů (energetický zákon)

mezi těmito smluvními stranami:

Kraj Vysočina, se sídlem v Jihlavě, Žižkova 57, 587 33 Jihlava
zastoupený hejtnanem kraje MUDr. Jiřím Běhounkem
k podpisu smlouvy pověřen Ing. Martin Kukla, náměstek hejtmána pro oblast ekonomiky a majetku

IČ: 708 90 749

DIČ: CZ70890749

Bankovní spojení: Sberbank CZ, a.s.

č.ú.: 40 50 00 50 19/6800

VS 1880510387

na straně povinného ze služebnosti

a

E.ON Distribuce, a.s., se sídlem F. A. Gerstnera 2151/6, 370 01 České Budějovice

IČ: 280 85 400

DIČ: CZ28085400

zapsaná v Obchodním rejstříku vedeném Krajským soudem v Českých Budějovicích, odd. B, vložka 1772

zastoupena Ing. Ivou Antonovou, manažerem věcných břemene na základě Pověření ze dne 29. 3. 2017

na straně oprávněného ze služebnosti

takto:

Článek I. Předmět smlouvy

1. Povinný ze služebnosti je na základě zákona 157/2000 Sb. o přechodu některých věcí, práv a závazků z majetku České republiky do majetku krajů a Rozhodnutí Ministerstva dopravy a spojů č. 3796/01-9-KM ze dne 10. 9. 2001 a darovací smlouvy ze dne 9. 12. 2003 s právními účinky vkladu práva ke dni 21. 6. 2004 výhradním vlastníkem pozemků par. č. 4868/1, par. č. 4901/8 a par. č. 6359 v katastrálním území Trnava u Třebíče a obci Trnava (dále jen „pozemek“). Pozemek je zapsán u Katastrálního úřadu pro Vysočinu, katastrální pracoviště Třebíč v katastru nemovitostí pro uvedené k. ú. a obec na LV 354.
2. Oprávněný ze služebnosti zrealizoval a uvedl na základě předávacího protokolu od příslušné příspěvkové organizace ze dne 9. 11. 2017 do užívání stavbu „Trnava-ul. Budíkovická: NN kabel“ (dále jen „stavba“) na výše uvedeném pozemku.
3. V souladu s článkem I. bod 4. smlouvy o smlouvě budoucí o zřízení služebnosti, uzavřené mezi povinným a oprávněným dne 22.6.2016 zřizuje povinný služebnost užívání části pozemku ve prospěch oprávněného, spočívající ve zřízení a provozování stavby na pozemku tak, jak je uvedeno v geometrickém plánu č. 964-42910/2017 ze dne 9.2.2018, který vyhotovil Ing. Ladislav Dokulil a tvoří nedílnou součást této smlouvy.

Oprávněný má v souvislosti se zřízením a provozem stavby právo vstupovat a vjíždět na pozemek uvedený v čl. I. odst. 1. této smlouvy.

5. Oprávněný takto zřízenou služebnost přijímá a povinný, jako vlastník zatěžované nemovitosti, je povinen toto právo strpět.

Článek II. Podstatné náležitosti smlouvy

1. Služebnost se sjednává úplatně. Výše úplaty za zřízení služebnosti vyplývá z ceníku Pravidel Rady Kraje Vysočina pro zřizování služebností na majetku Kraje Vysočina, které byly schváleny usnesením Rady Kraje Vysočina 1345/24/2016/RK ze dne 25. 7. 2016 a činí částku **32 563 Kč bez DPH** (slovy: třicetdvatisícpětsetšedesáttřikorunčeských).
2. **Částka 32 563 Kč a DPH** ve výši platné ke dni uskutečnitelného zdanitelného plnění, bude uhrazena do 30 dnů ode dne výzvy k úhradě na číslo účtu a variabilní symbol uvedené v záhlaví smlouvy. Poté, co bude připsána na účet povinného celková částka včetně DPH, tak jak je uvedeno výše, bude podán návrh na vklad práva odpovídajícího služebnosti Katastrálnímu úřadu pro Vysočinu, katastrálnímu pracovišti Třebíč.
3. Správní poplatek za vklad práva odpovídající služebnosti uhradí oprávněný.
4. Služebnost je sjednána na dobu, po kterou bude oprávněným provozována stavba na pozemku uvedeném v čl. I. bod. 1. této smlouvy. V případě, že oprávněný převede tuto stavbu na jiného vlastníka, vyjma případu přeměny oprávněného jako právnické osoby, je oprávněný povinen do 30 dnů ode dne převodu oznámit povinnému nového vlastníka stavby.
5. Oprávněný a povinný ze služebnosti následně uzavřou dohodu o zrušení služebnosti s tím, že náklady související se zrušením služebnosti hradí oprávněný.
6. Právo odpovídající služebnosti nabude oprávněný vkladem práva odpovídajícího služebnosti s právními účinky k okamžiku podání návrhu na vklad do katastru nemovitostí u Katastrálního úřadu pro Vysočinu, katastrální pracoviště Třebíč.


Článek III. Povinnosti při provozu stavby

1. Oprávněný se zavazuje písemně, v souladu se zákonem, oznámit příslušné příspěvkové organizaci, která majetek užívá, každý zásah a jeho účel na pozemku povinného, ke kterému je oprávněn z této smlouvy a šetřit co nejvíce jeho majetek. Pokud v důsledku existence služebnosti vznikne výstavbou, údržbou a opravami stavby ze strany oprávněného, ale i nezávinně, tj. provozní závadou, straně vlastníka zatěžované nemovitosti škoda a znehodnocení pozemku, ponese náklady na jejich odstranění oprávněný, případně zajistí nápravu v plném rozsahu.
2. Náklady spojené s běžnou údržbou služebného pozemku nese povinný. Náklady vyvolané činnostmi oprávněného na služebném pozemku nese oprávněný.

Článek IV. Závěrečná ustanovení


OM 387/2018
JI-014330047084/002

1. Skutečnosti ve smlouvě blíže nespecifikované se řídí příslušnými ustanoveními zákona č. 89/2012 Sb., občanský zákoník, v platném znění.
2. Tato smlouva je vyhotovena ve 4 stejnopisech, z nichž dva výtisky obdrží povinný, jeden výtisk oprávněný a jeden výtisk je určen pro Katastrální úřad pro Vysočinu, katastrální pracoviště Třebíč.
3. O uzavření smlouvy o zřízení služebnosti spočívající ve zřízení a užívání stavby bylo v souladu s ustanovením § 59 odst. 3 zákona 129/2000 Sb., o krajích, ve znění pozdějších předpisů, rozhodnuto usnesením Rady Kraje Vysočina 0871/15/2018 ze dne 14. 5. 2018.
4. Smluvní strany této smlouvy prohlašují, že si smlouvu o zřízení služebnosti přečetly, že je uzavírána po vzájemném projednání, podle jejich pravé a svobodné vůle, určitě, vážně a srozumitelně, nikoli v tísní ani za nápadně nevýhodných podmínek. Na důkaz toho připojují své podpisy.
5. Smlouva o zřízení služebnosti nabývá platnosti dnem podpisu smlouvy.
6. Oprávněný ze služebnosti výslovně souhlasí se zveřejněním celého textu smlouvy včetně podpisů v informačním systému veřejné správy – Registru smluv.
7. Smluvní strany se dohodly, že zákonnou povinnost dle § 5 odst. 2 zákona o registru smluv splní Kraj Vysočina.


V  dne 13. 06. 2018
Za oprávněného:




E.ON Distribuce, a.s.
Gorstnera 2151/6
České Budějovice 7
01, České Budějovice 010


E.ON Distribuce, a. s.
Ing. Iva Antonová
manažer věcných břemen

V Jihlavě dne 9. 07. 2018
Za povinného:


Kraj Vysočina
Žitná 57, 587 33 Jihlava


Ing. Martin Kukla
náměstek hejtmana pro oblast
ekonomiky a majetku

VÝKAZ DOSAVADNÍHO A NOVÉHO STAVU ÚDAJŮ KATASTRU NEMOVITOSTÍ


str.

1

Dosavadní stav			Nový stav											
Označení pozemku parc. číslem	Výměra parcely		Druh pozemku	Označení pozemku parc. číslem	Výměra parcely		Druh pozemku	Typ stav by	Porovnání se stavem evidence právních vztahů				Označení dílu	
	ha	m2			Způsob využití	ha			m2	Způsob využití	Způsob využití	Díl přechází z pozemku označeného v katastru nemovitostí		dřívější poz. evidenci
												ha	m2	
105										105				949
106/8										106/8				10001
4868/1										4868/1				354
4901/4										4901/4				10001
4901/8										4901/8				354
4901/14										4901/14				10001
4901/15										4901/15				10001
4901/16										4901/16				10001
4901/17										4901/17				10001
4901/19										4901/19				10001
4906/1										4906/1				10001
4906/2										4906/2				10001
6359										6359				354

Oprávněný: dle listiny

Druh věcného břemene: dle listiny

<p>GEOMETRICKÝ PLÁN pro vymezení rozsahu věcného břemene k části pozemku</p> <p>Vyhotovil: Geodig, spol. s r.o. Na Pankráci 1597/76 Praha 4, tel.: 568847255-8/G</p> <p>Číslo plánu: 964-42910/2017</p> <p>Okres: Třebíč</p> <p>Obec: TRNAVA</p> <p>Kat. území: TRNAVA U TŘEBÍČE</p> <p>Mapový list: DKM, NÁMĚŠTÍ NAD OSLAVOU 8-4/11, 13</p> <p>Dosavadním vlastnickým pozemkům byla poskytnuta možnost seznámit se v terénu s průběhem navrhovaných nových hranic, které byly označeny předepsaným způsobem.</p>	<p>Geometrický plán ověřil úředně oprávněný zeměměřičský inženýr:</p> <p>Jméno, příjmení: Ing. Ladislav Dokulil</p> <p>Číslo položky seznamu úředně oprávněných zeměměřičských inženýrů: 582/1995</p> <p>Dne: 9. 2. 2018 Číslo: 131/2018</p> <p>Náležitosti a přesnosti odpovídá právním předpisům</p> <p>Katastrální úřad souhlasí s číslováním parcel.</p> <p>KÚ pro Vysočinu KP Třebíč Ing. Jana Bartušková PGP-196/2018-710 2018.02.13 08:24:03 CET</p>	<p>Stejnopis ověřil úředně oprávněný zeměměřičský inženýr:</p> <p>Jméno, příjmení: Ing. Eduard Banzel</p> <p>Číslo položky seznamu úředně oprávněných zeměměřičských inženýrů: 603/1995</p> <p>Dne: 3. 02. 2018 Číslo: 203/</p> <p>Tento stejnopis odpovídá geometrickému plánu v elektronické podobě uloženému v dokumentaci katastrálního úřadu.</p> <p>Ověření stejnopisu geometrického plánu v listinné podobě.</p> 
---	---	---

Grafická část není zveřejněna s ohledem na § 3 odst.
2 b) zákona č. 340/2015 Sb. v platném znění.